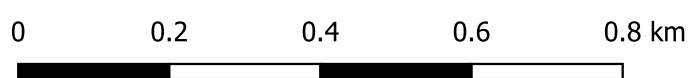


Oznaczenie	Zadanie
D2	Przebudowa drogi wojewódzkiej nr 933
D4	Przebudowa drogi wojewódzkiej nr 941 w Wiśle
D5	Obwodnica Buczkowic

MAPA PRZEGLĄDOWA

LEGENDA

- Arkusze map dla inwestycji ZDW
- Granice powiatów
- Granica województwa

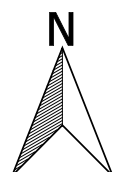


ZAMAWIAJĄCY:

Województwo Śląskie
ul. Ligonja 46
40-037 Katowice

WYKONAWCA:

Lemitor Ochrona Środowiska Sp. z o.o. sp.k.
ul. Jana Długosza 40
51-162 Wrocław





MAPA PRZEDSTAWIAJĄCA EFEKTY DZIAŁAŃ OKREŚLONYCH W PROGRAMIE

Mapa imisyjna, wskaźnik L_{DWN}

Stan istniejący

Zarządzający źródłem hałasu: Zarząd Dróg
Wojewódzkich

Działanie: Przebudowa drogi wojewódzkiej nr
933

Arkusze 1/5

LEGENDA

Zakres obszaru działań

Granice powiatów

Analizowany odcinek drogi

Rzeki, strumienie

Wody

Zieleni wysoka

Ekran akustyczny

Budynki

szpitali,
domów opieki społecznej

szkół, przedszkoli,
żłobków

mieszkalne

pozostałe

Przedziały emisji

< 55 dB

55 - 60 dB

60 - 65 dB

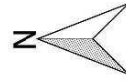
65 - 70 dB

70 - 75 dB

> 75 dB

Skala 1:10000

0 0.2 0.4 0.6 0.8 km



ZAMAWIAJĄCY:

Województwo Śląskie
ul. Ligonia 46
40-037 Katowice

WYKONAWCA:

Lemitor Ochrona Środowiska Sp. z o.o. sp.k.
ul. Jana Długosza 40
51-162 Wrocław

lemitor
OCHRONA ŚRODOWISKA





MAPA PRZEDSTAWIAJĄCA EFEKTY DZIAŁAŃ OKREŚLONYCH W PROGRAMIE

Mapa imisyjna, wskaźnik L_{DWN}

Stan prognozowany

Zarządzający źródłem hałasu: Zarząd Dróg
Wojewódzkich

Działanie: Przebudowa drogi wojewódzkiej nr
933

Arkusze 1/5

LEGENDA

Zakres obszaru działań

Granice powiatów

Analizowany odcinek drogi

Rzeki, strumienie

Wody

Zieleni wysoka

Ekran akustyczny

Budynki

szpitali,
domów opieki społecznej

szkół, przedszkoli,
żłobków

mieszkalne

pozostałe

Przedziały emisji

< 55 dB

55 - 60 dB

60 - 65 dB

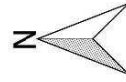
65 - 70 dB

70 - 75 dB

> 75 dB

Skala 1:10000

0 0.2 0.4 0.6 0.8 km



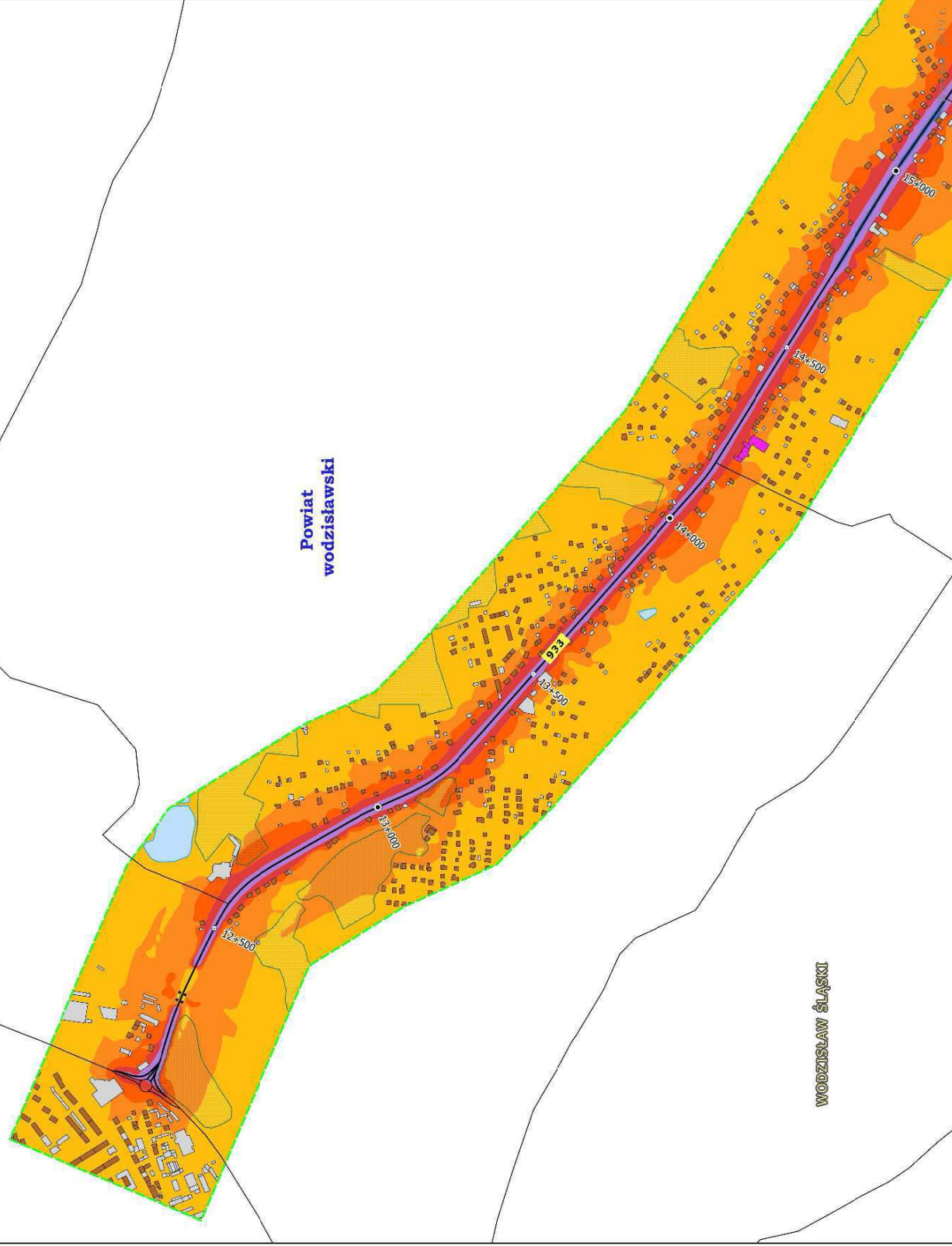
ZAMAWIAJĄCY:

Województwo Śląskie
ul. Ligonia 46
40-037 Katowice

WYKONAWCA:

Lemitor Ochrona Środowiska Sp. z o.o. sp.k.
ul. Jana Długosza 40
51-162 Wrocław

lemitor
OCHRONA ŚRODOWISKA





MAPA PRZEDSTAWIAJĄCA EFEKTY DZIAŁAŃ OKREŚLONYCH W PROGRAMIE

Mapa imisyjna, wskaźnik L_{dwn}

Stan istniejący

Zarządzający źródłem hałasu: Zarząd Dróg
Wojewódzkich

Działanie: Przebudowa drogi wojewódzkiej nr
933

Arkusz 2/5

LEGENDA

Zakres obszaru działań

Granice powiatów

Analizowany odcinek drogi

Rzeki, strumienie

Wody

Zieleni wysoka

Ekran akustyczny

Budynki

szpitali,
domów opieki społecznej

szkół, przedszkoli,
żłobków

mieszkalne

pozostałe

Przedziały emisji

< 55 dB

55 - 60 dB

60 - 65 dB

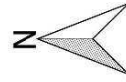
65 - 70 dB

70 - 75 dB

> 75 dB

Skala 1:10000

0 0.2 0.4 0.6 0.8 km



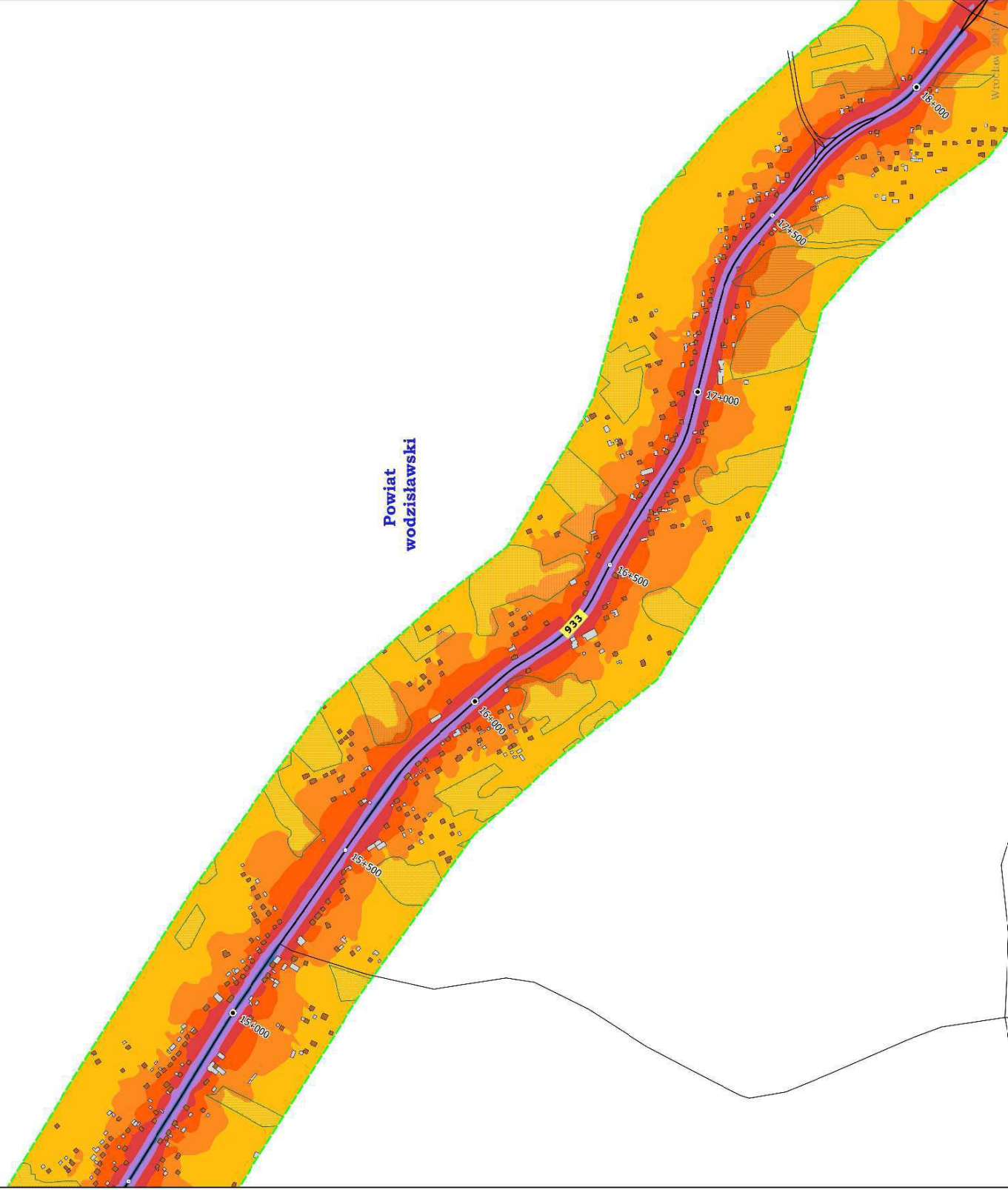
ZAMAWIAJĄCY:

Województwo Śląskie
ul. Ligonia 46
40-037 Katowice

WYKONAWCA:

Lemitor Ochrona Środowiska Sp. z o.o. sp.k.
ul. Jana Długosza 40
51-162 Wrocław

lemitor
OCHRONA ŚRODOWISKA





MAPA PRZEDSTAWIAJĄCA EFEKTY DZIAŁAŃ OKREŚLONYCH W PROGRAMIE

Mapa imisyjna, wskaźnik L_{DWN}

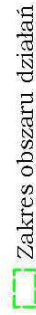
Stan prognozowany

Zarządzający źródłem hałasu: Zarząd Dróg
Wojewódzkich

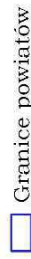
Działanie: Przebudowa drogi wojewódzkiej nr
933

Arkusz 2/5

LEGENDA



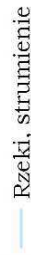
Zakres obszaru działań



Granice powiatów



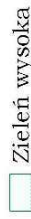
Analizowany odcinek drogi



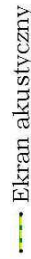
Rzeki, strumienie



Wody

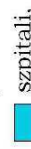


Zieleń wysoka

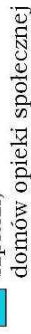


Ekran akustyczny

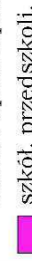
Budynki



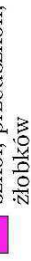
szpitale,



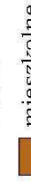
domów opieki społecznej



szkół, przedszkoli,



żłobków

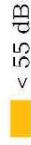


mieszkalne



pozostałe

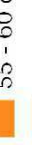
Przedziały emisji



< 55 dB



55 - 60 dB



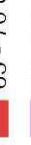
60 - 65 dB



65 - 70 dB



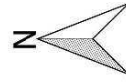
70 - 75 dB



> 75 dB

Skala 1:10000

0 0.2 0.4 0.6 0.8 km



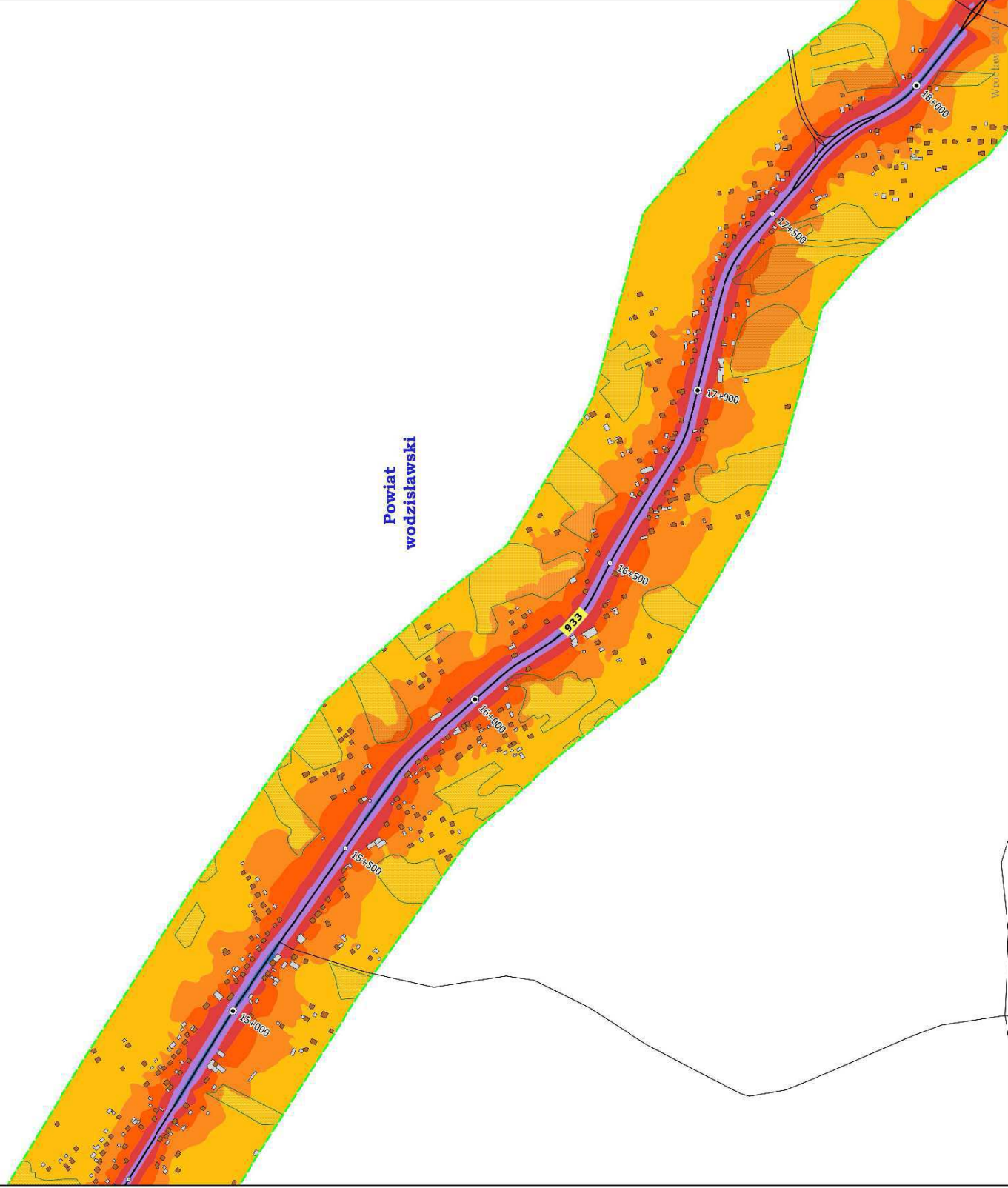
ZAMAWIAJĄCY:

Województwo Śląskie
ul. Ligonia 46
40-037 Katowice

WYKONAWCA:

Lemitor Ochrona Środowiska Sp. z o.o. sp.k.
ul. Jana Długosza 40
51-162 Wrocław

lemitor
OCHRONA ŚRODOWISKA





MAPA PRZEDSTAWIAJĄCA EFEKTY DZIAŁAŃ OKREŚLONYCH W PROGRAMIE

Mapa imisyjna, wskaźnik L_{dwn}

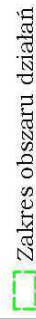
Stan istniejący

Zarządzający źródłem hałasu: Zarząd Dróg
Wojewódzkich

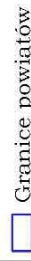
Działanie: Przebudowa drogi wojewódzkiej nr
933

Arkusze 3/5

LEGENDA



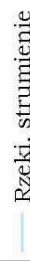
Zakres obszaru działań



Granice powiatów



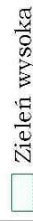
Analizowany odcinek drogi



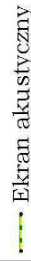
Rzeki, strumienie



Wody



Zieleń wysoka



Ekran akustyczny

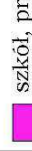
Budynki



szpitali,
domów opieki społecznej



szkół, przedszkoli,
żłobków

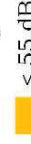


mieszkalne

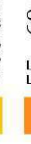


pozostałe

Przedziały emisji



< 55 dB



55 - 60 dB



60 - 65 dB



65 - 70 dB



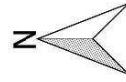
70 - 75 dB



> 75 dB

Skala 1:10000

0 0.2 0.4 0.6 0.8 km



ZAMAWIAJĄCY:

Województwo Śląskie
ul. Ligonia 46
40-037 Katowice

WYKONAWCA:

Lemitor Ochrona Środowiska Sp. z o.o. sp.k.
ul. Jana Długosza 40
51-162 Wrocław

lemitor
OCHRONA ŚRODOWISKA





**MAPA PRZEDSTAWIAJĄCA
EFEKTY DZIAŁAŃ
OKREŚLONYCH W
PROGRAMIE**

Mapa imisyjna, wskaźnik L_{dwn}

Stan prognozowany

Zarządzający źródłem hałasu: Zarząd Dróg
Wojewódzkich

Działanie: Przebudowa drogi wojewódzkiej nr
933

Arkusze 3 / 5

LEGENDA

- Zakres obszaru działań
- Granice powiatów
- Analizowany odcinek drogi
- Rzeki, strumienie
- Wody
- Zieleni wysoka
- Ekran akustyczny

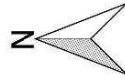
Budynki

- szpitali,
domów opieki społecznej
- szkół, przedszkoli,
żłobków
- mieszkalne
- pozostałe

Przedziały emisji

- < 55 dB
- 55 - 60 dB
- 60 - 65 dB
- 65 - 70 dB
- 70 - 75 dB
- > 75 dB

Skala 1:10000



ZAMAWIAJĄCY:

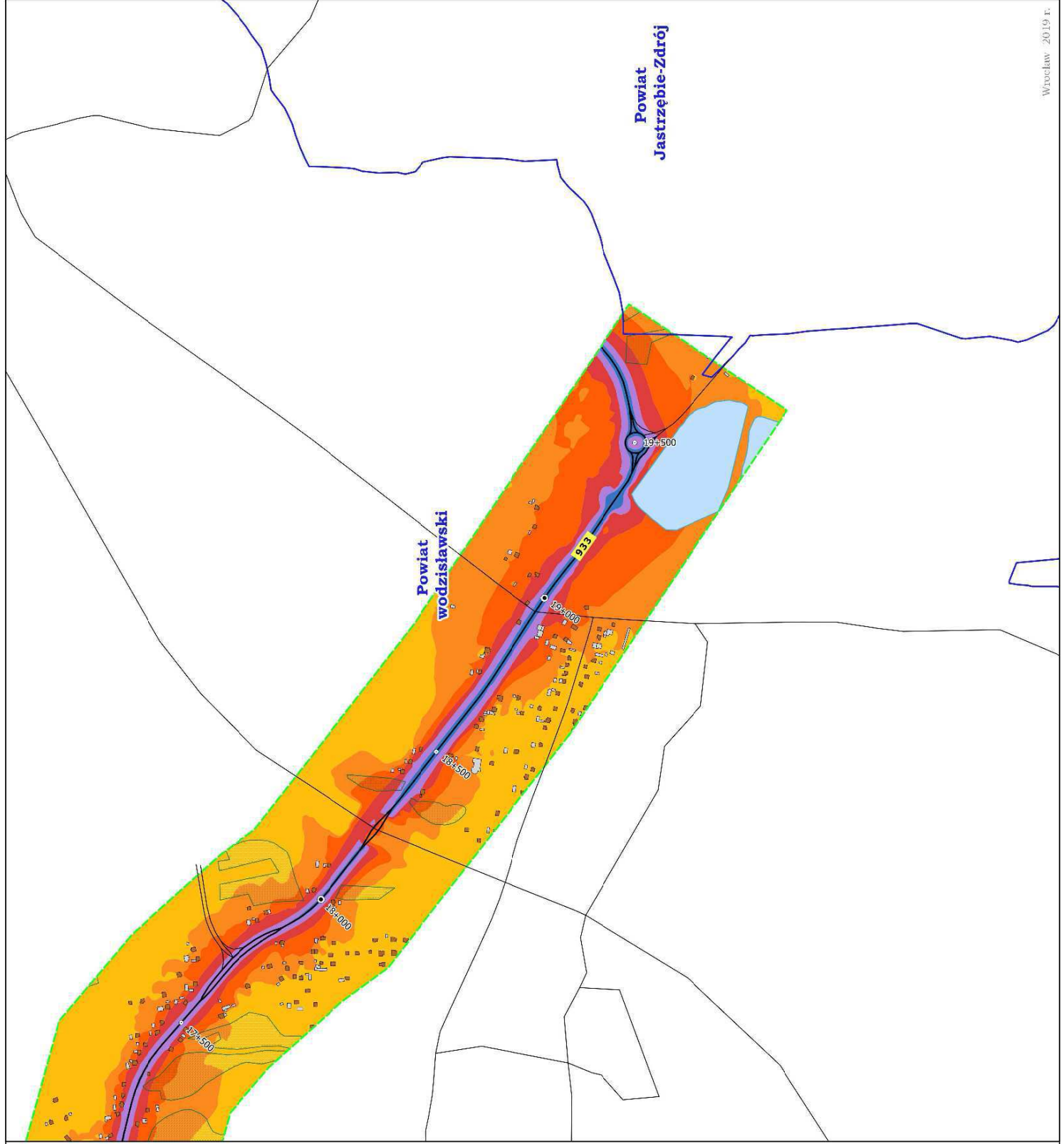
Województwo Śląskie
ul. Ligonia 46
40-037 Katowice

WYKONAWCA:

Lemitor Ochrona Środowiska Sp. z o.o. sp.k.
ul. Jana Długosza 40
51-162 Wrocław



OCHRONA ŚRODOWISKA





**MAPA PRZEDSTAWIAJĄCA
EFEKTY DZIAŁAŃ
OKREŚLONYCH W
PROGRAMIE**

Mapa imisyjna, wskaźnik L_{dwn}

Stan istniejący

Zarządzający źródłem hałasu: Zarząd Dróg Wojewódzkich

Działanie: Przebudowa drogi wojewódzkiej nr 933

Arkusze 4/5

LEGENDA

Zakres obszaru działań

Granice powiatów

Analizowany odcinek drogi

Rzeki, strumienie

Wody

Zieleni wysoka

Ekran akustyczny

Budynki

szpitali,
domów opieki społecznej

szkół, przedszkoli,
żłobków

mieszkalne

pozostałe

Przedziały emisji

< 55 dB

55 - 60 dB

60 - 65 dB

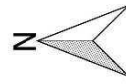
65 - 70 dB

70 - 75 dB

> 75 dB

Skala 1:10000

0 0.2 0.4 0.6 0.8 km



ZAMAWIAJĄCY:

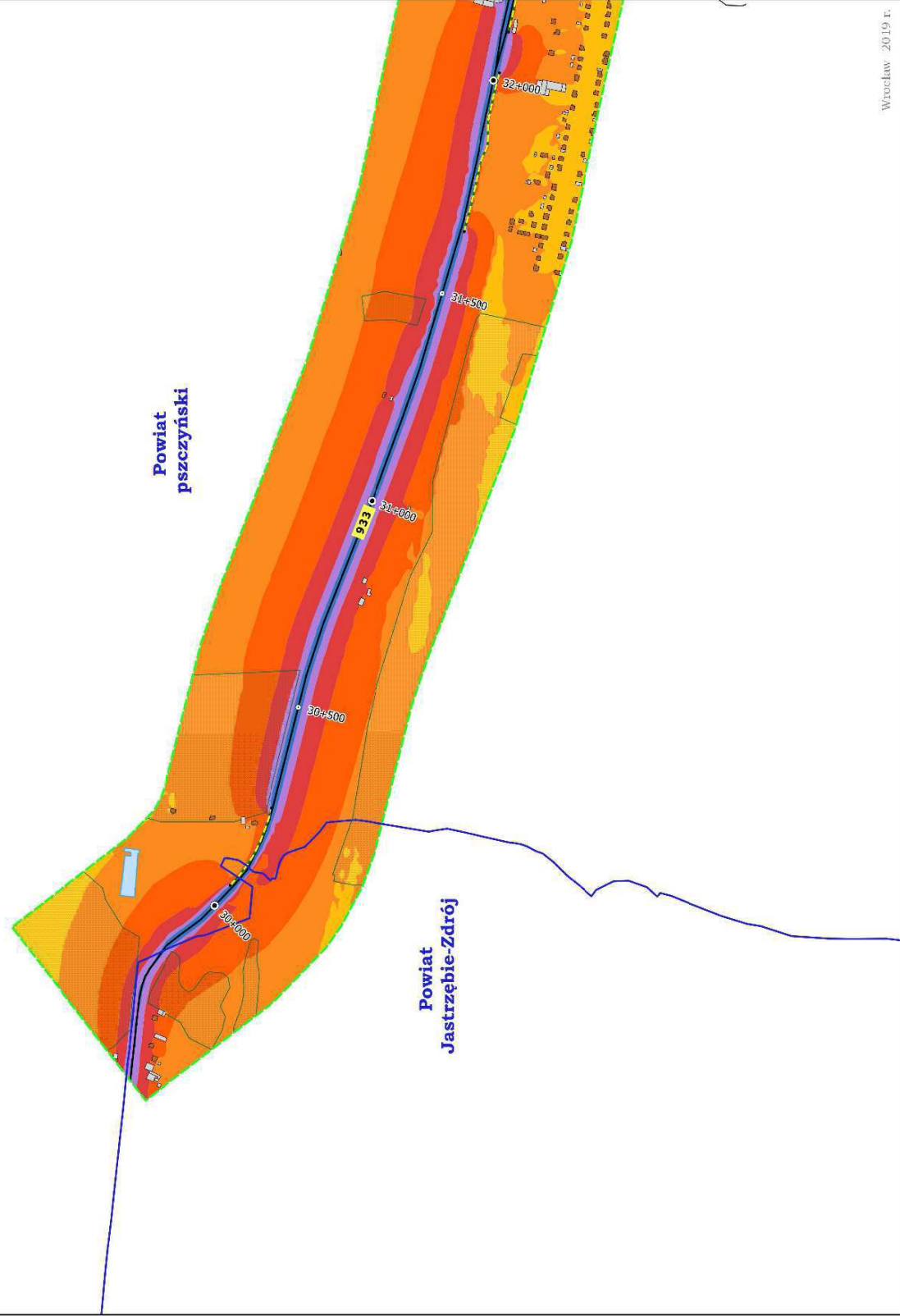
Województwo Śląskie
ul. Ligonia 46
40-037 Katowice

WYKONAWCA:

Lemitor Ochrona Środowiska Sp. z o.o. sp.k.
ul. Jana Długosza 40
51-162 Wrocław

lemitor
OCHRONA ŚRODOWISKA

PNIÓWEK





**MAPA PRZEDSTAWIAJĄCA
EFEKTY DZIAŁAŃ
OKREŚLONYCH W
PROGRAMIE**

Mapa imisyjna, wskaźnik L_{dwn}

Stan prognozowany

Zarządzający źródłem hałasu: Zarząd Dróg
Wojewódzkich

Działanie: Przebudowa drogi wojewódzkiej nr
933

Arkusze 4/5

LEGENDA

Zakres obszaru działań

Granice powiatów

Analizowany odcinek drogi

Rzeki, strumienie

Wody

Zieleni wysoka

Ekran akustyczny

Budynki

szpitali,
domów opieki społecznej

szkół, przedszkoli,
żłobków

mieszkalne

pozostałe

Przedziały emisji

< 55 dB

55 - 60 dB

60 - 65 dB

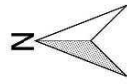
65 - 70 dB

70 - 75 dB

> 75 dB

Skala 1:10000

0 0.2 0.4 0.6 0.8 km



ZAMAWIAJĄCY:

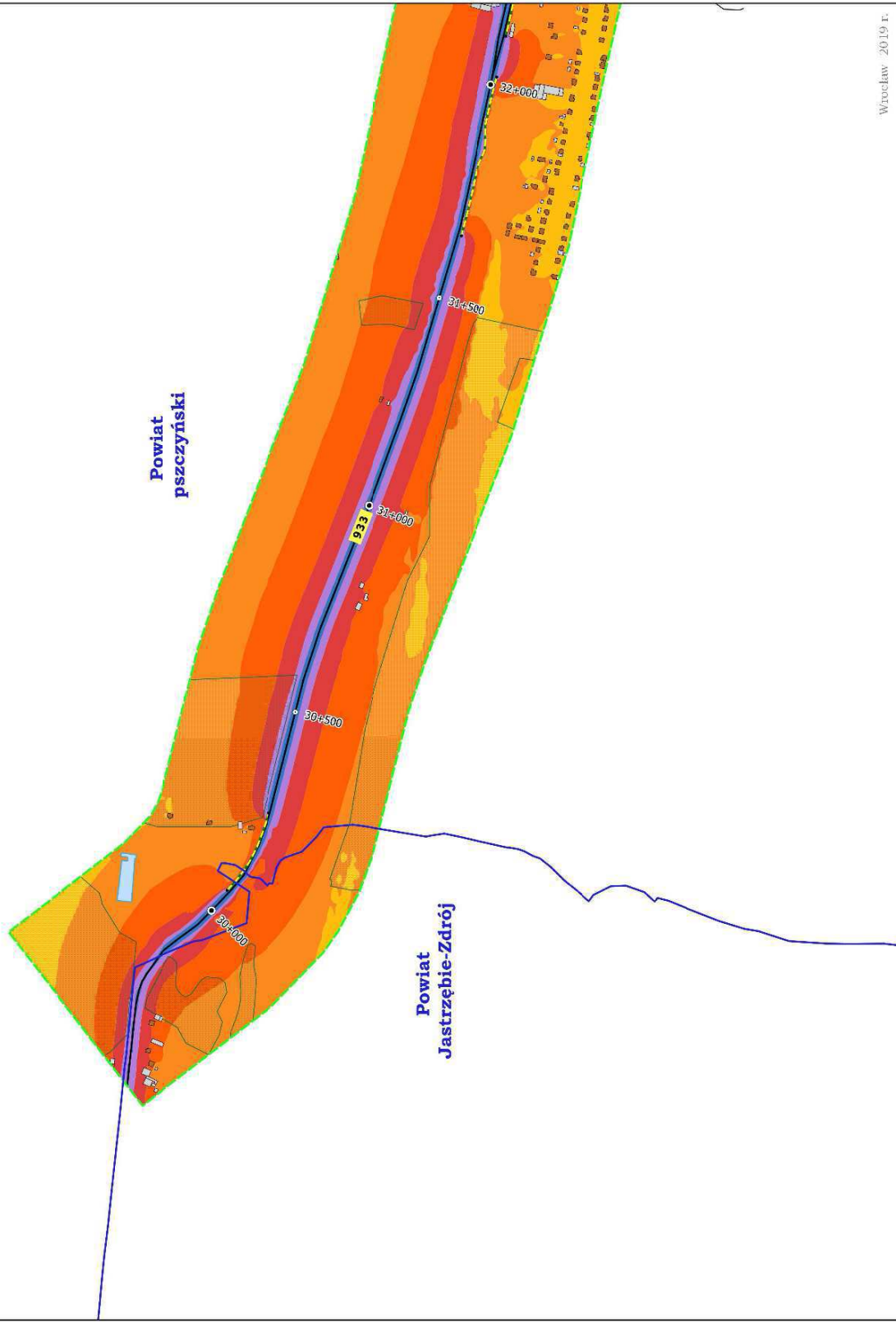
Województwo Śląskie
ul. Ligonia 46
40-037 Katowice

WYKONAWCA:

Lemitor Ochrona Środowiska Sp. z o.o. sp.k.
ul. Jana Długosza 40
51-162 Wrocław

lemitor
OCHRONA ŚRODOWISKA

PNIÓWEK





MAPA PRZEDSTAWIAJĄCA EFEKTY DZIAŁAŃ OKREŚLONYCH W PROGRAMIE

Mapa imisyjna, wskaźnik L_{DWN}

Stan istniejący

Zarządzający źródłem hałasu: Zarząd Dróg
Wojewódzkich

Działanie: Przebudowa drogi wojewódzkiej nr
933

Arkusz 5 / 5

LEGENDA

Zakres obszaru działań

Granice powiatów

Analizowany odcinek drogi

Rzeki, strumienie

Wody

Zieleni wysoka

Ekran akustyczny

Budynki

szpitali,
domów opieki społecznej

szkół, przedszkoli,
żłobków

mieszkalne

pozostałe

Przedziały emisji

< 55 dB

55 - 60 dB

60 - 65 dB

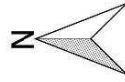
65 - 70 dB

70 - 75 dB

> 75 dB

Skala 1:10000

0 0.2 0.4 0.6 0.8 km



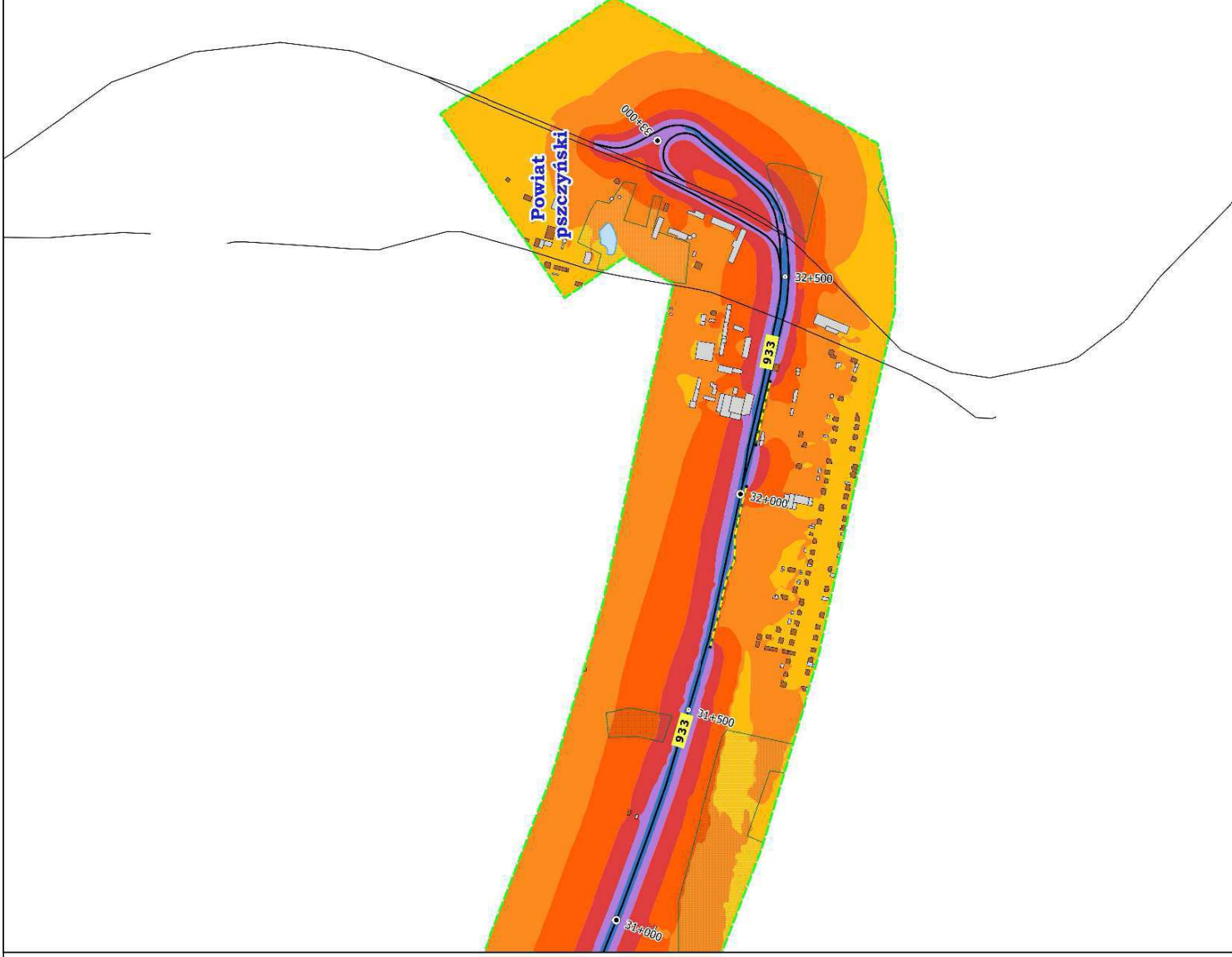
ZAMAWIAJĄCY:

Województwo Śląskie
ul. Ligonia 46
40-037 Katowice

WYKONAWCA:

Lemitor Ochrona Środowiska Sp. z o.o. sp.k.
ul. Jana Długosza 40
51-162 Wrocław

lemitor
OCHRONA ŚRODOWISKA





MAPA PRZEDSTAWIAJĄCA EFEKTY DZIAŁAŃ OKREŚLONYCH W PROGRAMIE

Mapa imisyjna, wskaźnik L_{DWN}

Stan prognozowany

Zarządzający źródłem hałasu: Zarząd Dróg
Wojewódzkich

Działanie: Przebudowa drogi wojewódzkiej nr
933

Arkusz 5 / 5

LEGENDA

Zakres obszaru działań

Granice powiatów

Analizowany odcinek drogi

Rzeki, strumienie

Wody

Zieleni wysoka

Ekran akustyczny

Budynki

szpitali,
domów opieki społecznej

szkół, przedszkoli,
żłobków

mieszkalne

pozostałe

Przedziały emisji

< 55 dB

55 - 60 dB

60 - 65 dB

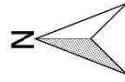
65 - 70 dB

70 - 75 dB

> 75 dB

Skala 1:10000

0 0.2 0.4 0.6 0.8 km



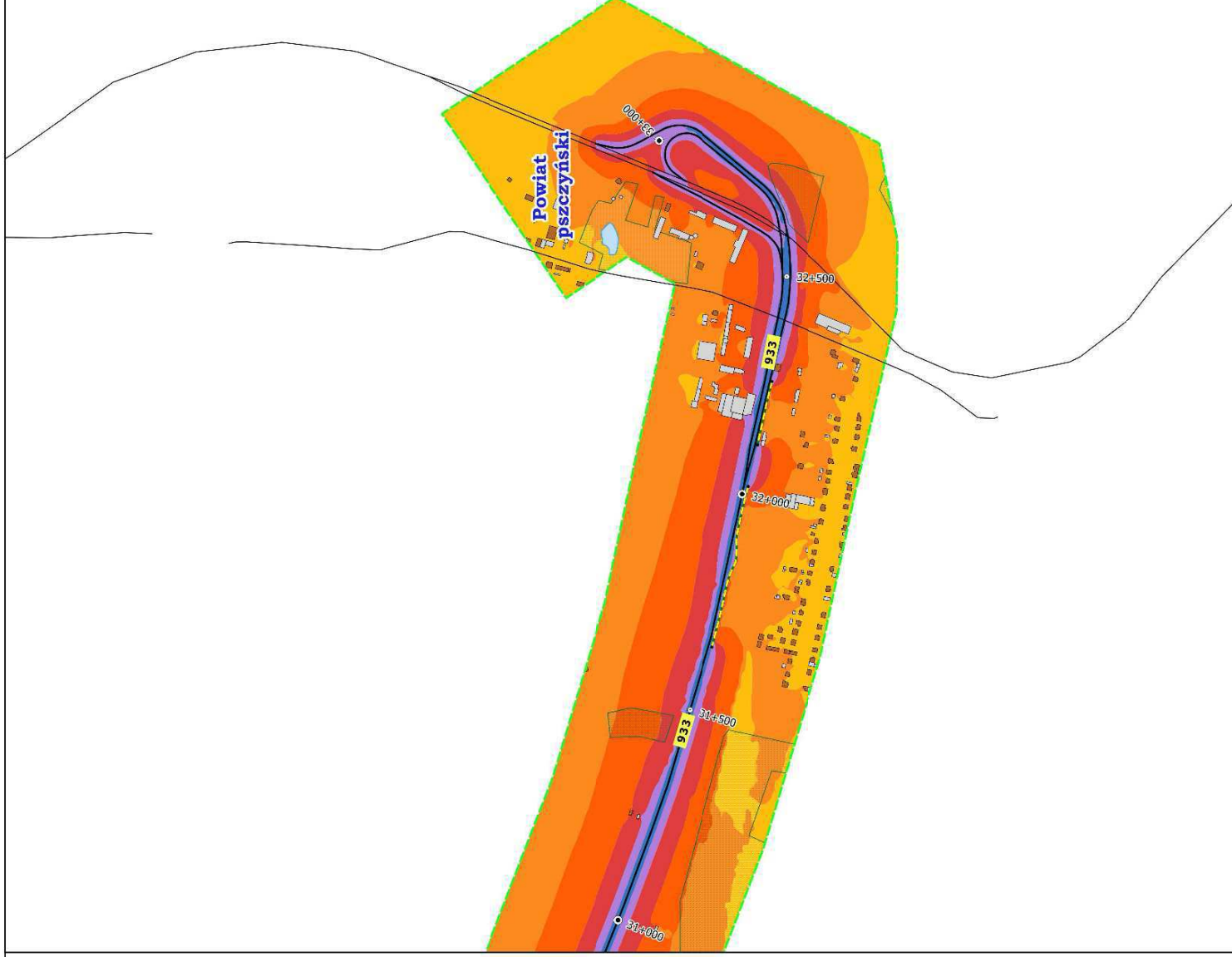
ZAMAWIAJĄCY:

Województwo Śląskie
ul. Ligonia 46
40-037 Katowice

WYKONAWCA:

Lemitor Ochrona Środowiska Sp. z o.o. sp.k.
ul. Jana Długosza 40
51-162 Wrocław

lemitor
OCHRONA ŚRODOWISKA





MAPA PRZEDSTAWIAJĄCA EFEKTY DZIAŁAŃ OKREŚLONYCH W PROGRAMIE

Mapa imisyjna, wskaźnik L_{dwn}

Stan istniejący

Zarządzający źródłem hałasu: Zarząd Dróg
Wojewódzkich

Działanie: Przebudowa drogi wojewódzkiej nr
941 w Wiśle
Arkusz 1/2

LEGENDA

Zakres obszaru działań

Granice powiatów

Analizowany odcinek drogi

Rzeki, strumienie

Wody

Zieleni wysoka

Ekran akustyczny

Budynki

szpitali,

domów opieki społecznej

szkół, przedszkoli,

żłobków

mieszkalne

pozostałe

Przedziały emisji

< 55 dB

55 - 60 dB

60 - 65 dB

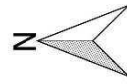
65 - 70 dB

70 - 75 dB

> 75 dB

Skala 1:10000

0 0.2 0.4 0.6 0.8 km



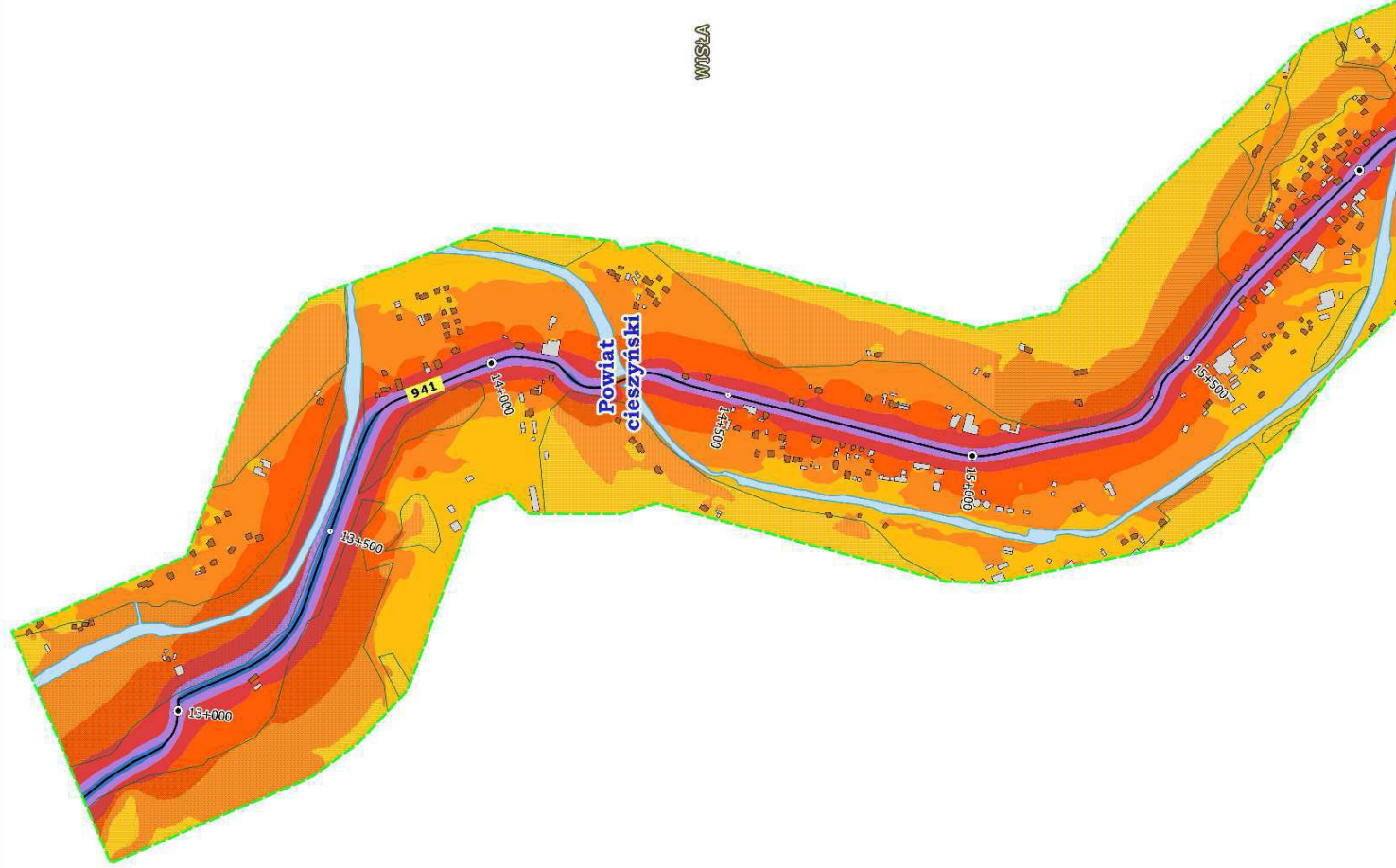
ZAMAWIAJĄCY:

Województwo Śląskie
ul. Ligonia 46
40-037 Katowice

WYKONAWCA:

Lemitor Ochrona Środowiska Sp. z o.o. sp.k.
ul. Jana Długosza 40
51-162 Wrocław

lemitor
OCHRONA ŚRODOWISKA





MAPA PRZEDSTAWIAJĄCA EFEKTY DZIAŁAŃ OKREŚLONYCH W PROGRAMIE

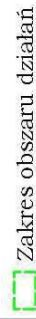
Mapa imisyjna, wskaźnik L_{DWN}

Stan prognozowany

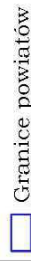
Zarządzający źródłem hałasu: Zarząd Dróg
Wojewódzkich

Działanie: Przebudowa drogi wojewódzkiej nr
941 w Wiśle
Arkusz 1/2

LEGENDA



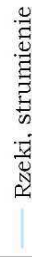
Zakres obszaru działań



Granice powiatów



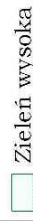
Analizowany odcinek drogi



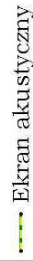
Rzeki, strumienie



Wody

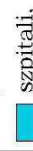


Zieleń wysoka



Ekran akustyczny

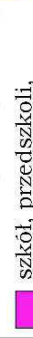
Budynki



< 55 dB



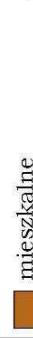
55 - 60 dB



60 - 65 dB



65 - 70 dB

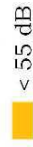


70 - 75 dB



> 75 dB

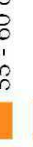
Przedziały emisji



< 55 dB



55 - 60 dB



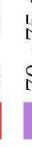
60 - 65 dB



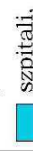
65 - 70 dB



70 - 75 dB



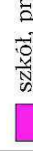
> 75 dB



szpitali,
domów opieki społecznej



szkół, przedszkoli,
żłobków



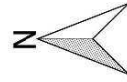
mieszkalne



pozostałe

Skala 1:10000

0 0.2 0.4 0.6 0.8 km



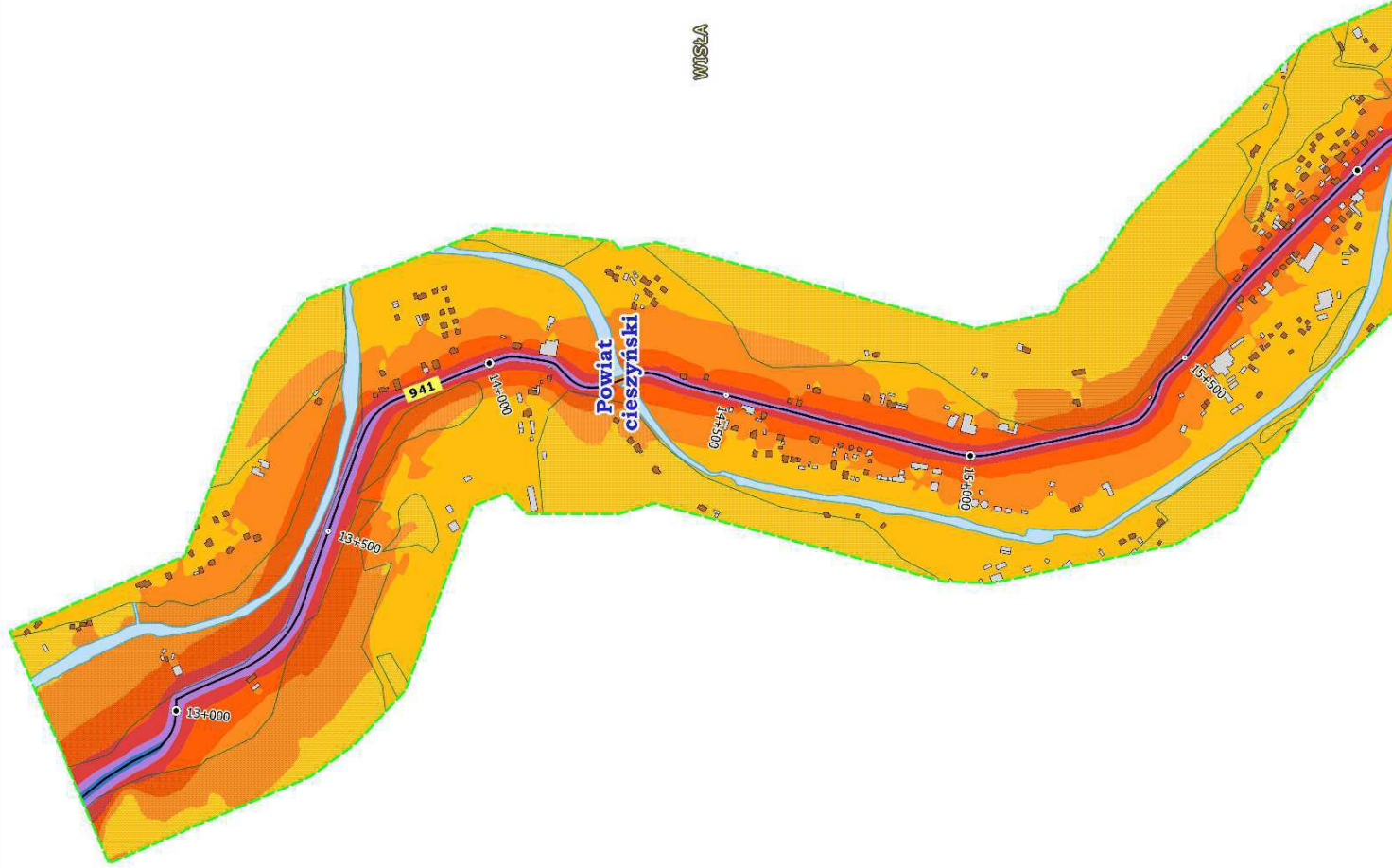
ZAMAWIAJĄCY:

Województwo Śląskie
ul. Ligonia 46
40-037 Katowice

WYKONAWCA:

Lemitor Ochrona Środowiska Sp. z o.o. sp.k.
ul. Jana Długosza 40
51-162 Wrocław

lemitor
OCHRONA ŚRODOWISKA





**MAPA PRZEDSTAWIAJĄCA
EFEKTY DZIAŁAŃ
OKREŚLONYCH W
PROGRAMIE**

Mapa imisyjna, wskaźnik L_{dwn}

Stan istniejący

Zarządzający źródłem hałasu: Zarząd Dróg
Wojewódzkich

Działanie: Przebudowa drogi wojewódzkiej nr
941 w Wiśle
Arkusz 2/2

LEGENDA

- Zakres obszaru działań
- Granice powiatów
- Analizowany odcinek drogi
- Rzeki, strumienie
- Wody
- Zieleni wysoka
- Ekran akustyczny

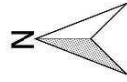
Budynki

- szpitali,
domów opieki społecznej
- szkół, przedszkoli,
żłobków
- mieszkalne
- pozostałe

Przedziały emisji

- < 55 dB
- 55 - 60 dB
- 60 - 65 dB
- 65 - 70 dB
- 70 - 75 dB
- > 75 dB

Skala 1:10000



ZAMAWIAJĄCY:

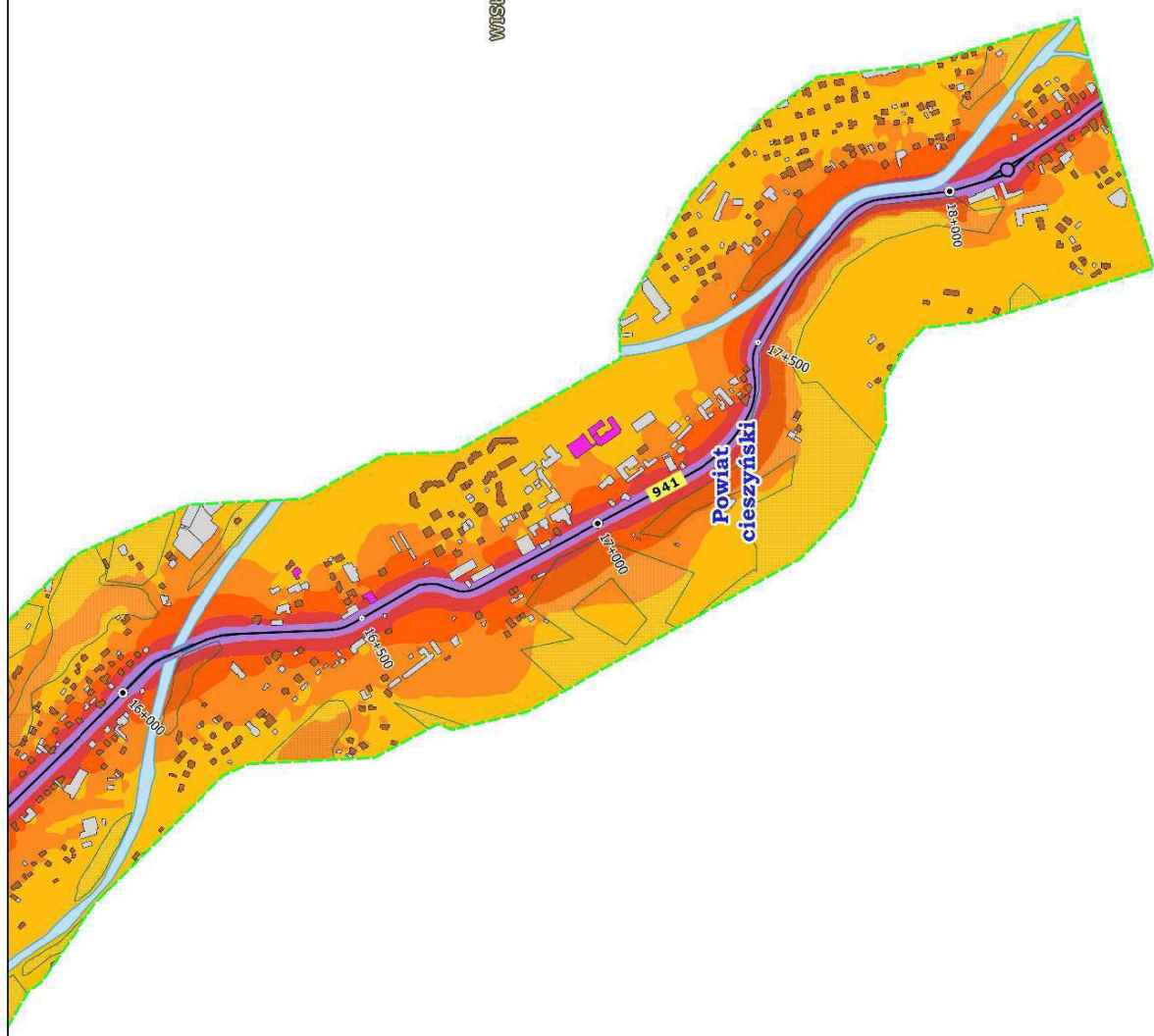
Województwo Śląskie
ul. Ligonia 46
40-037 Katowice

WYKONAWCA:

Lemitor Ochrona Środowiska Sp. z o.o. sp.k.
ul. Jana Długosza 40
51-162 Wrocław



OCHRONA ŚRODOWISKA



WISŁA



**MAPA PRZEDSTAWIAJĄCA
EFEKTY DZIAŁAŃ
OKREŚLONYCH W
PROGRAMIE**

Mapa imisyjna, wskaźnik L_{pwn}

Stan prognozowany

Zarządzający źródłem hałasu: Zarząd Dróg
Wojewódzkich

Działanie: Przebudowa drogi wojewódzkiej nr
941 w Wiśle
Arkusze 2/2

LEGENDA

- Zakres obszaru działań
- Granice powiatów
- Analizowany odcinek drogi
- Rzeki, strumienie
- Wody
- Zieleni wysoka
- Ekran akustyczny

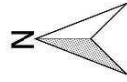
Budynki

- szpitali,
domów opieki społecznej
- szkół, przedszkoli,
żłobków
- mieszkalne
- pozostałe

Przedziały emisji

- < 55 dB
- 55 - 60 dB
- 60 - 65 dB
- 65 - 70 dB
- 70 - 75 dB
- > 75 dB

Skala 1:10000



ZAMAWIAJĄCY:

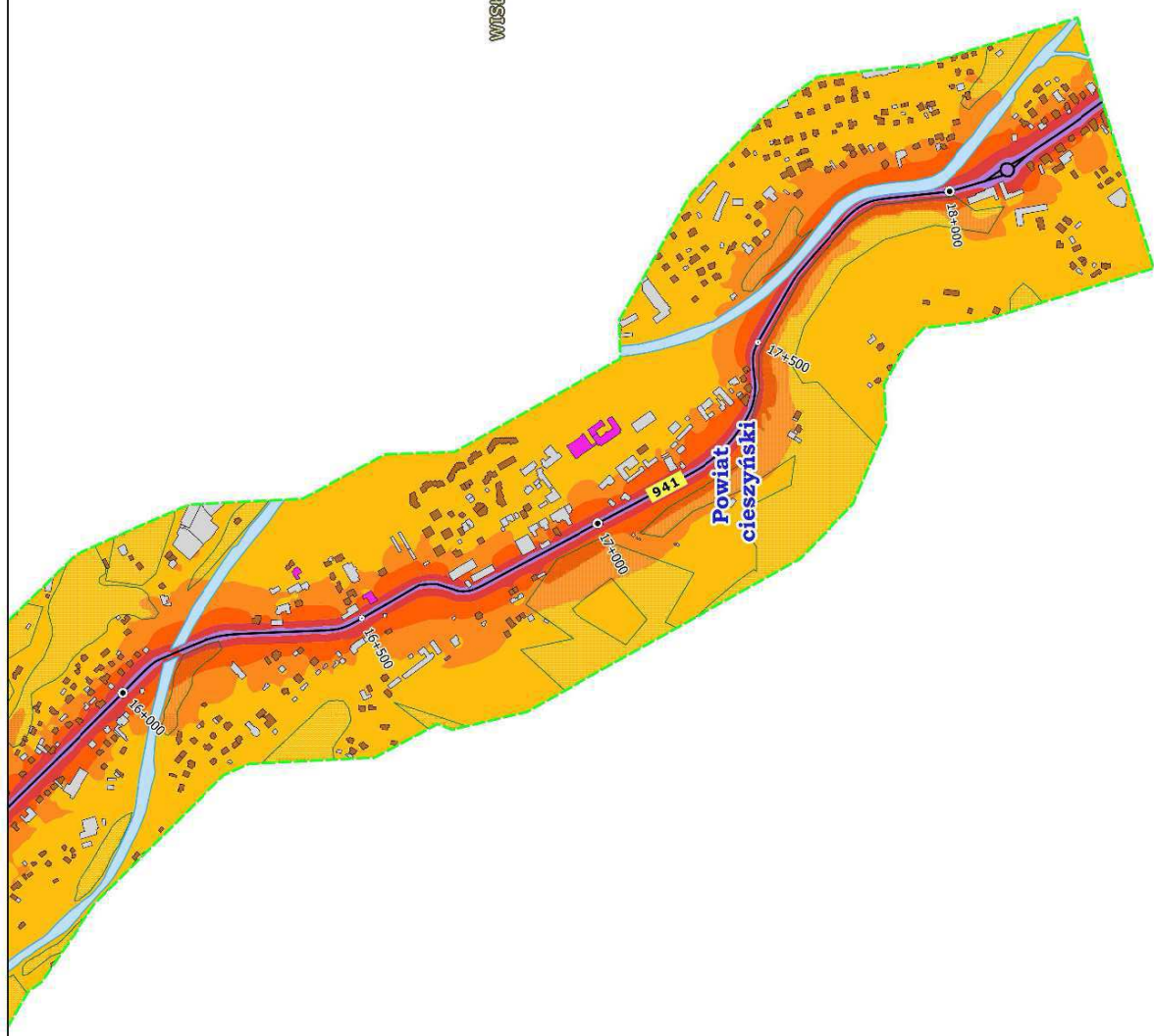
Województwo Śląskie
ul. Ligonia 46
40-037 Katowice

WYKONAWCA:

Lemitor Ochrona Środowiska Sp. z o.o. sp.k.
ul. Jana Długosza 40
51-162 Wrocław



OCHRONA ŚRODOWISKA



WISŁA



MAPA PRZEDSTAWIAJĄCA EFEKTY DZIAŁAŃ OKREŚLONYCH W PROGRAMIE

Mapa imisyjna, wskaźnik L_{DWN}

Stan istniejący

Zarządzający źródłem hałasu: Zarząd Dróg
Wojewódzkich
Działanie: Obwodnica Buczkowic
Arkusz 1/2

LEGENDA

Zakres obszaru działań

Granice powiatów

Analizowany odcinek drogi

Rzeki, strumienie

Wody

Zieleni wysoka

Ekran akustyczny

Budynki

szpitali,
domów opieki społecznej

szkół, przedszkoli,
żłobków

mieszkalne

pozostałe

Przedziały emisji

< 55 dB

55 - 60 dB

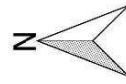
60 - 65 dB

65 - 70 dB

70 - 75 dB

> 75 dB

Skala 1:10000



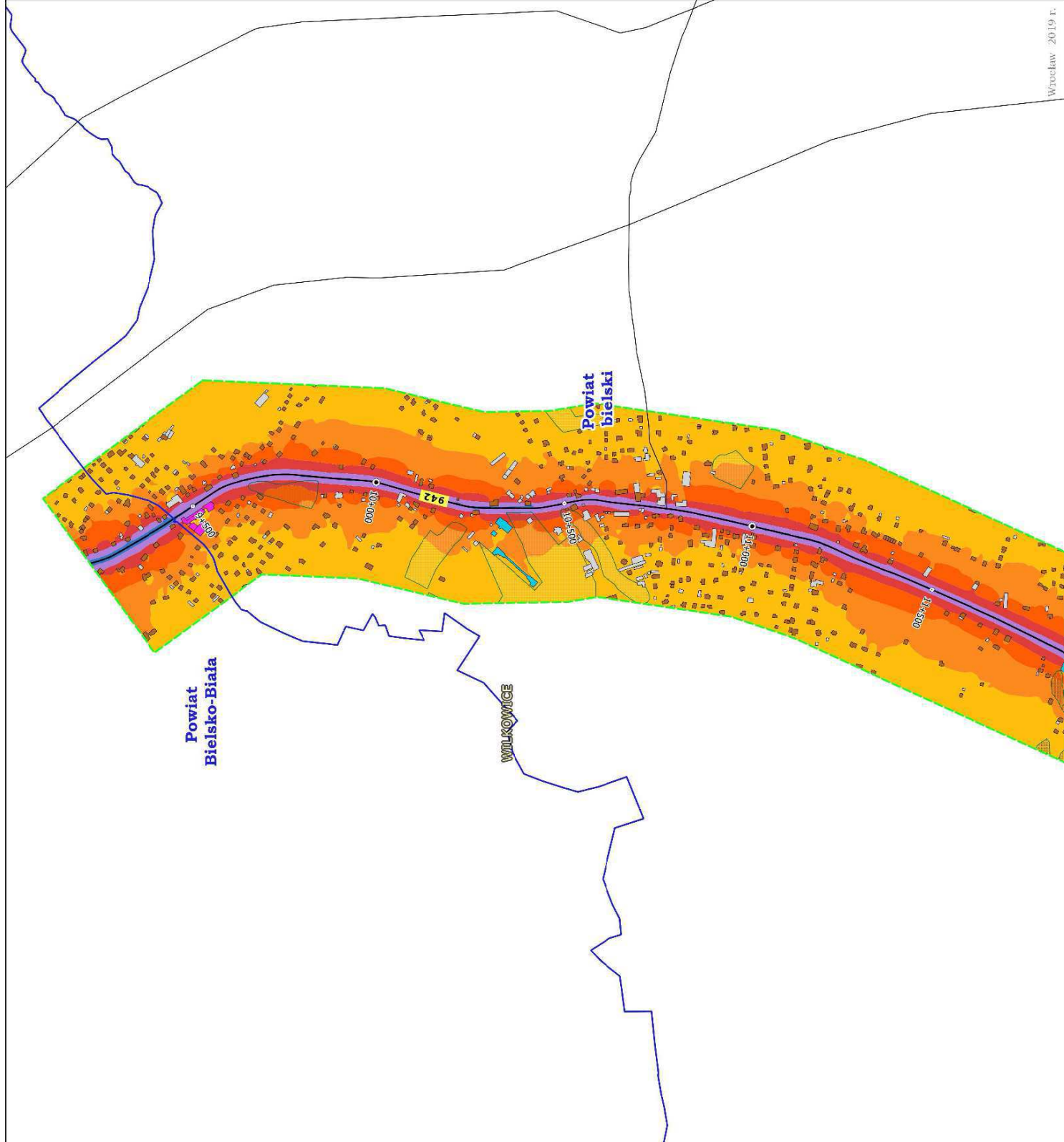
ZAMAWIAJĄCY:

Województwo Śląskie
ul. Ligonia 46
40-037 Katowice

WYKONAWCA:

Lemitor Ochrona Środowiska Sp. z o.o. sp.k.
ul. Jana Długosza 40
51-162 Wrocław

lemitor
OCHRONA ŚRODOWISKA





MAPA PRZEDSTAWIAJĄCA EFEKTY DZIAŁAŃ OKREŚLONYCH W PROGRAMIE

Mapa imisyjna, wskaźnik L_{DWN}

Stan prognozowany

Zarządzający źródłem hałasu: Zarząd Dróg
Wojewódzkich
Działanie: Obwodnica Buczkowic
Arkusz 1/2

LEGENDA

- Zakres obszaru działań
- Granice powiatów
- Analizowany odcinek drogi

- Rzeki, strumienie
- Wody
- Zieleń wysoka
- Ekran akustyczny

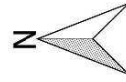
Budynki

- szpitali, domów opieki społecznej
- szkół, przedszkoli, żłobków
- mieszkalne
- pozostałe

Przedziały emisji

- < 55 dB
- 55 - 60 dB
- 60 - 65 dB
- 65 - 70 dB
- 70 - 75 dB
- > 75 dB

Skala 1:10000



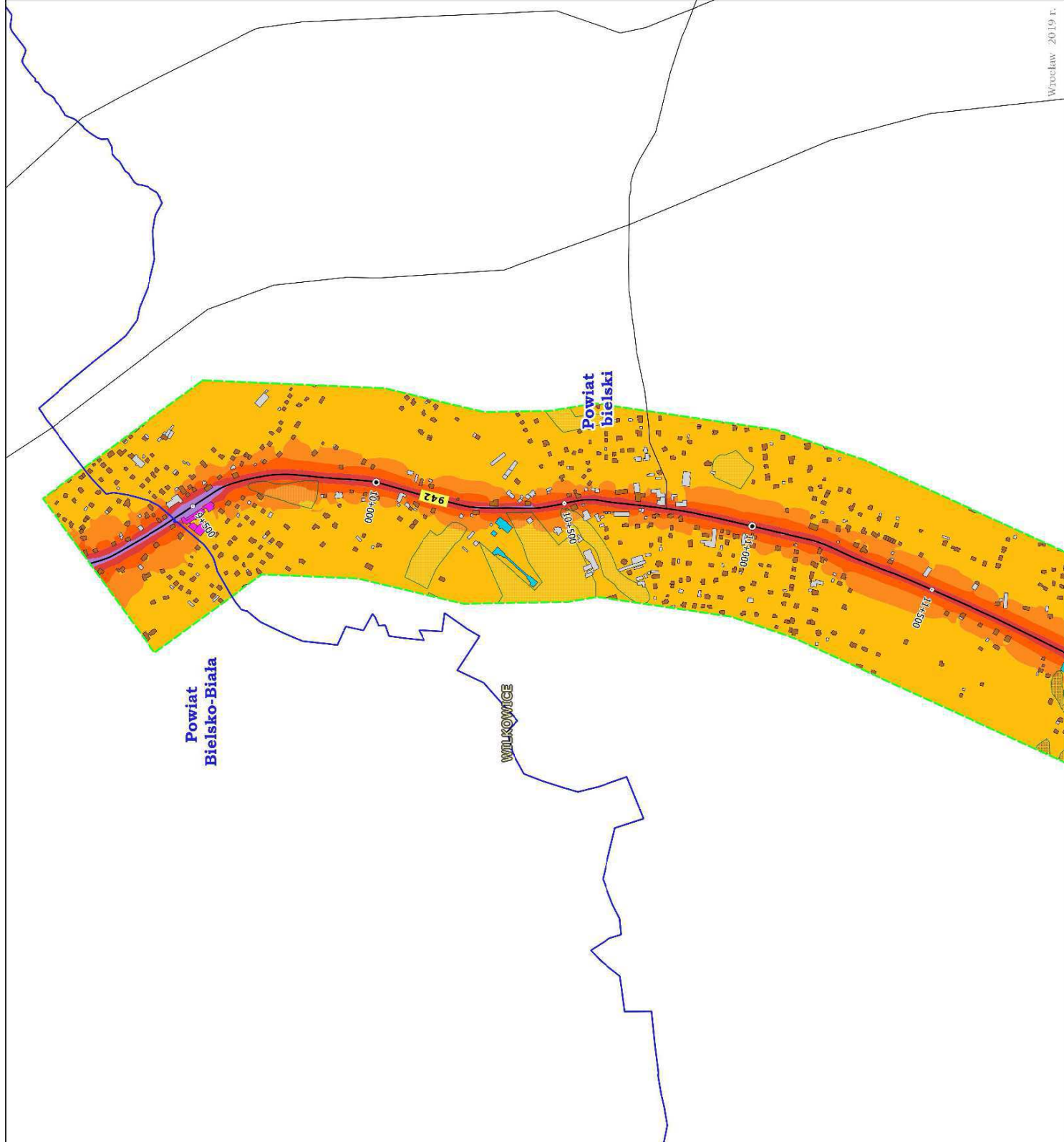
ZAMAWIAJĄCY:

Województwo Śląskie
ul. Ligonia 46
40-037 Katowice

WYKONAWCA:

Lemitor Ochrona Środowiska Sp. z o.o. sp.k.
ul. Jana Długosza 40
51-162 Wrocław

lemitor
OCHRONA ŚRODOWISKA





MAPA PRZEDSTAWIAJĄCA EFEKTY DZIAŁAŃ OKREŚLONYCH W PROGRAMIE

Mapa imisyjna, wskaźnik L_{DWN}

Stan istniejący

Zarządzający źródłem hałasu: Zarząd Dróg
Wojewódzkich
Działanie: Obwodnica Buczkowic
Arkusz 2/2

LEGENDA

Zakres obszaru działań

Granice powiatów

Analizowany odcinek drogi

Rzeki, strumienie

Wody

Zieleni wysoka

Ekran akustyczny

Budynki

szpitali,
domów opieki społecznej

szkół, przedszkoli,
żłobków

mieszkalne

pozostałe

Przedziały emisji

< 55 dB

55 - 60 dB

60 - 65 dB

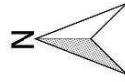
65 - 70 dB

70 - 75 dB

> 75 dB

Skala 1:10000

0 0.2 0.4 0.6 0.8 km



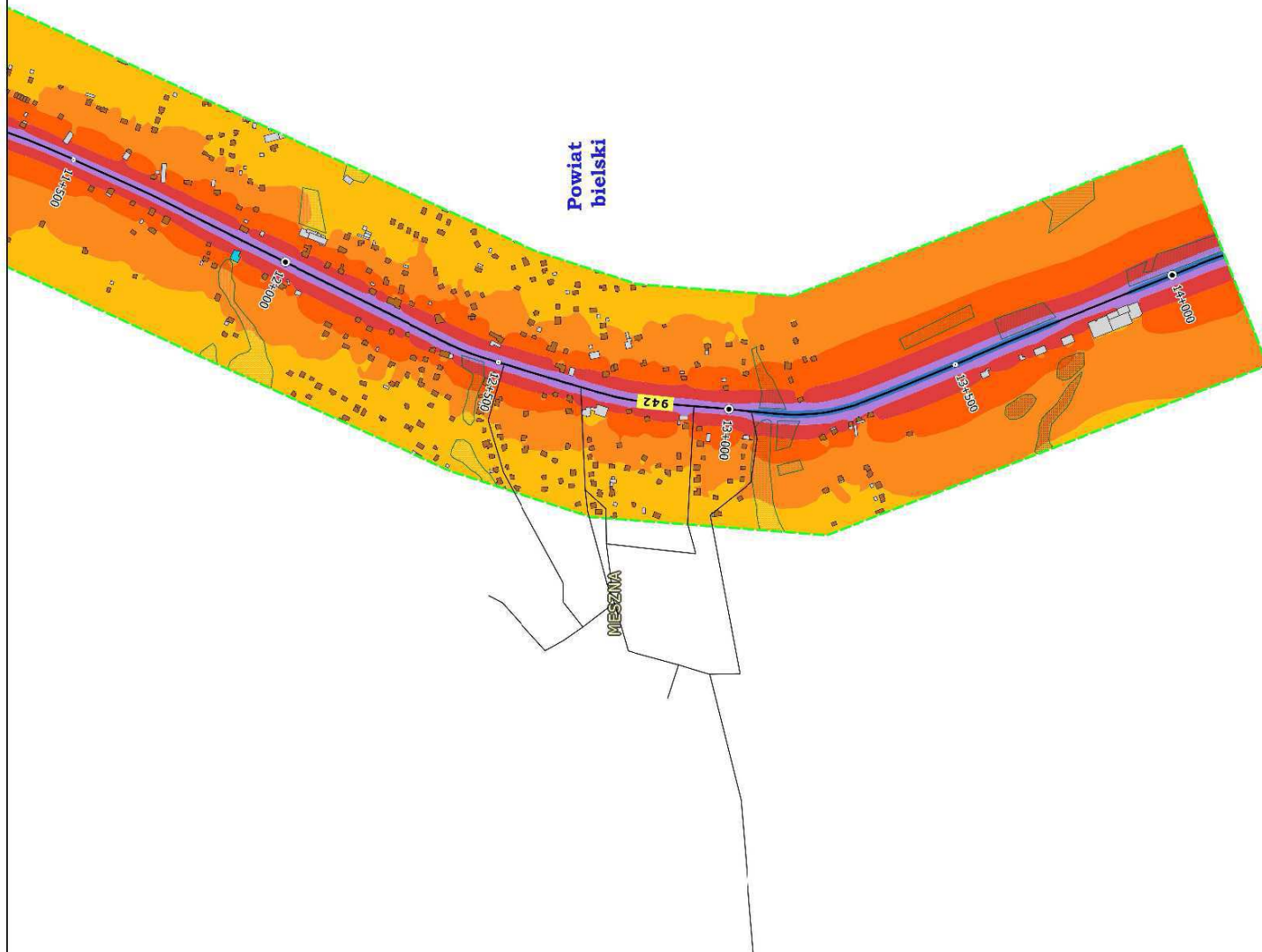
ZAMAWIAJĄCY:

Województwo Śląskie
ul. Ligonia 46
40-037 Katowice

WYKONAWCA:

Lemitor Ochrona Środowiska Sp. z o.o. sp.k.
ul. Jana Długosza 40
51-162 Wrocław

lemitor
OCHRONA ŚRODOWISKA



Powiat
bielski

MESZNA



MAPA PRZEDSTAWIAJĄCA EFEKTY DZIAŁAŃ OKREŚLONYCH W PROGRAMIE

Mapa imisyjna, wskaźnik L_{pwn}

Stan prognozowany

Zarządzający źródłem hałasu: Zarząd Dróg
Wojewódzkich
Działanie: Obwodnica Buczkowic
Arkusz 2/2

LEGENDA

- Zakres obszaru działań
- Granice powiatów
- Analizowany odcinek drogi

- Rzeki, strumienie
- Wody
- Zieleń wysoka
- Ekran akustyczny

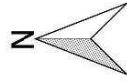
Budynki

- szpitali, domów opieki społecznej
- szkół, przedszkoli, żłobków
- mieszkalne
- pozostałe

Przedziały emisji

- < 55 dB
- 55 - 60 dB
- 60 - 65 dB
- 65 - 70 dB
- 70 - 75 dB
- > 75 dB

Skala 1:10000



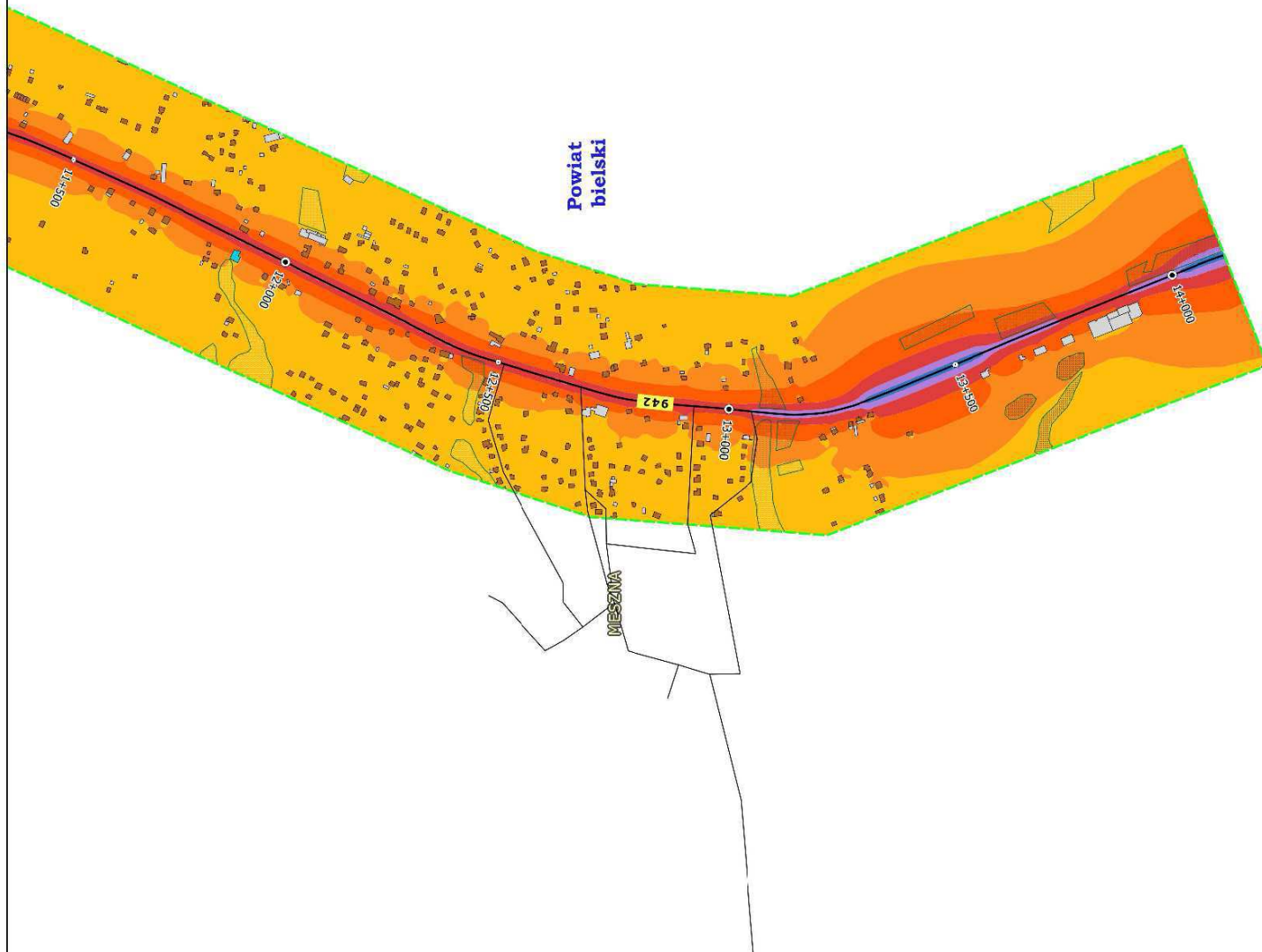
ZAMAWIAJĄCY:

Województwo Śląskie
ul. Ligonia 46
40-037 Katowice

WYKONAWCA:

Lemitor Ochrona Środowiska Sp. z o.o. sp.k.
ul. Jana Długosza 40
51-162 Wrocław

lemitor
OCHRONA ŚRODOWISKA



Powiat
bielski

MESZNA