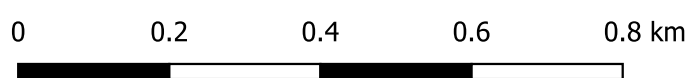


MAPA PRZEGLĄDOWA

LEGENDA

- Arkusze map dla inwestycji GDDKiA
- Granice powiatów
- Granica województwa

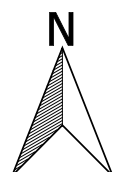


ZAMAWIAJĄCY:

Województwo Śląskie
ul. Ligonja 46
40-037 Katowice

WYKONAWCA:

Lemitor Ochrona Środowiska Sp. z o.o. sp.k.
ul. Jana Długosza 40
51-162 Wrocław





MAPA PRZEDSTAWIAJĄCA EFEKTY DZIAŁAŃ OKREŚLONYCH W PROGRAMIE

Mapa imisyjna, wskaźnik L_{pwn}

Stan istniejący

Zarządzający źródłem hałasu:

Dyrekcja Dróg Krajowych i Autostrad

Działanie: Poprawa bezpieczeństwa ruchu drogowego na sieci TEN-T odc. gr. m. Częstochowa - Nowa Wieś

Arkusze 1/2

LEGENDA

Zakres obszaru działań

Granice powiatów

Analizowany odcinek drogi

Rzeki, strumienie

Wody

Zieleni wysoka

Ekran akustyczny

Budynki

szpitali,

domów opieki społecznej

szkół, przedszkoli,

żłobków

mieszkalne

pozostałe

Przedziały emisji

< 55 dB

55 - 60 dB

60 - 65 dB

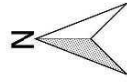
65 - 70 dB

70 - 75 dB

> 75 dB

Skala 1:10000

0 0.2 0.4 0.6 0.8 km



ZAMAWIAJĄCY:

Województwo Śląskie

ul. Ligonia 46

40-037 Katowice

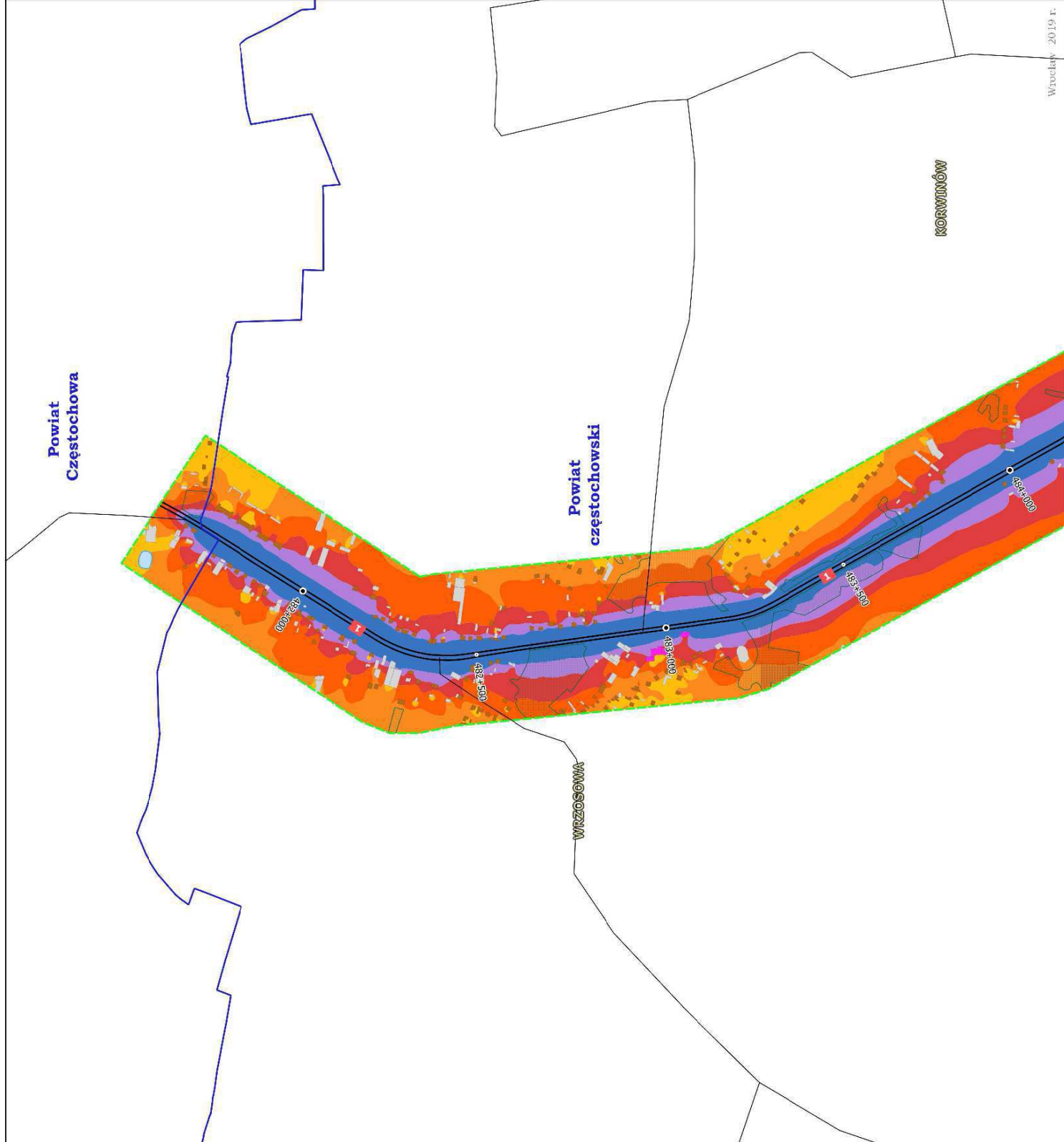
WYKONAWCA:

Lemitor Ochrona Środowiska Sp. z o.o. sp.k.

ul. Jana Długosza 40

51-162 Wrocław

lemitor
OCHRONA ŚRODOWISKA





MAPA PRZEDSTAWIAJĄCA EFEKTY DZIAŁAŃ OKREŚLONYCH W PROGRAMIE

Mapa imisyjna, wskaźnik L_{DWN}

Stan prognozowany

Zarządzający źródłem hałasu:

Dyrekcja Dróg Krajowych i Autostrad

Działanie: Poprawa bezpieczeństwa ruchu drogowego na sieci TEN-T odc. gr. m. Częstochowa - Nowa Wieś

Arkusze 1/2

LEGENDA

Zakres obszaru działań

Granice powiatów

Analizowany odcinek drogi

Rzeki, strumienie

Wody

Zieleni wysoka

Ekran akustyczny

Budynki

szpitali,

domów opieki społecznej

szkół, przedszkoli,

żłobków

mieszkalne

pozostałe

Przedziały emisji

< 55 dB

55 - 60 dB

60 - 65 dB

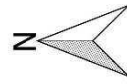
65 - 70 dB

70 - 75 dB

> 75 dB

Skala 1:10000

0 0.2 0.4 0.6 0.8 km



ZAMAWIAJĄCY:

Województwo Śląskie

ul. Ligonia 46

40-037 Katowice

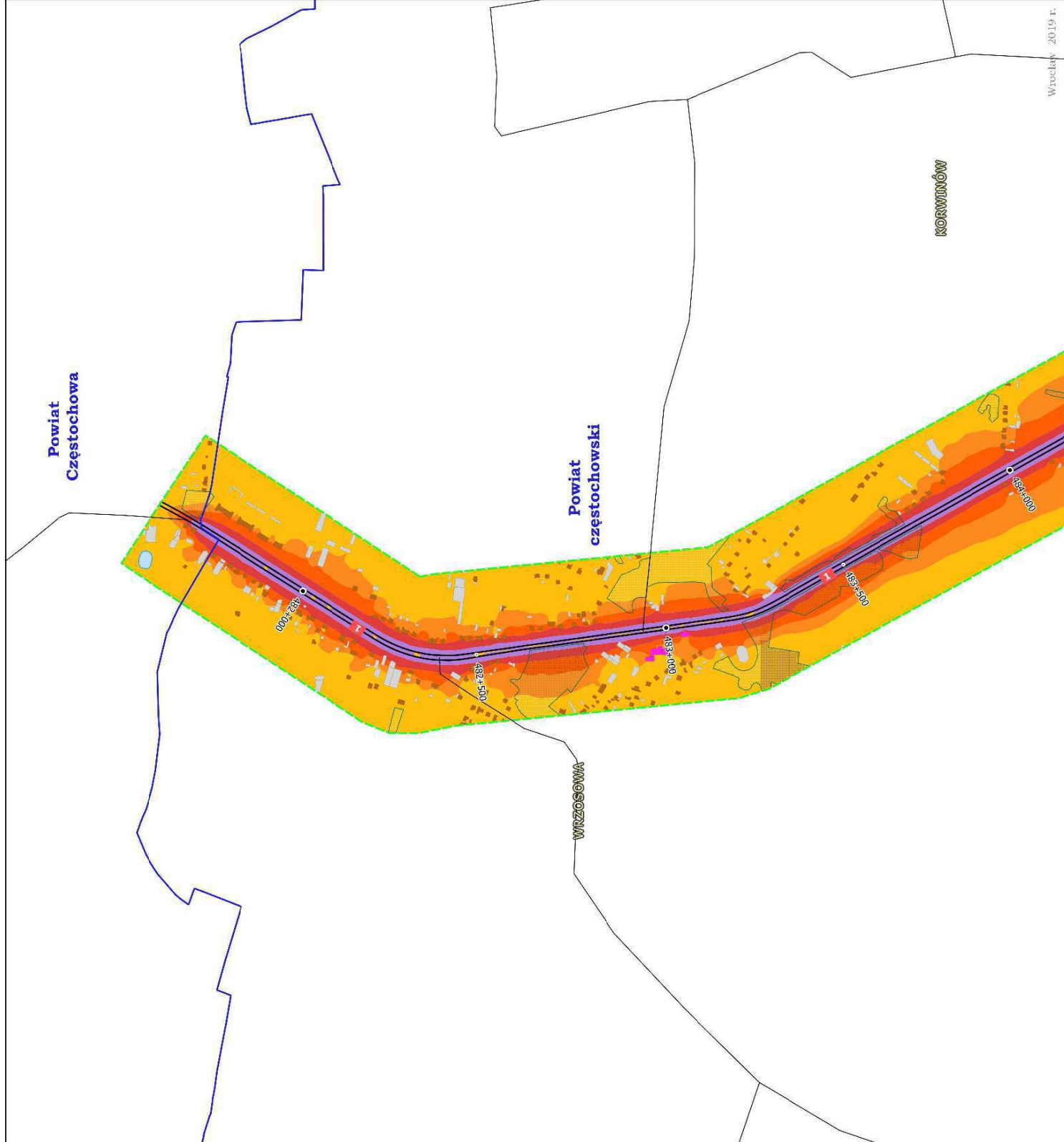
WYKONAWCA:

Lemitor Ochrona Środowiska Sp. z o.o. sp.k.

ul. Jana Długosza 40

51-162 Wrocław

lemitor
OCHRONA ŚRODOWISKA





MAPA PRZEDSTAWIAJĄCA EFEKTY DZIAŁAŃ OKREŚLONYCH W PROGRAMIE

Mapa imisyjna, wskaźnik L_{pwn}

Stan istniejący

Zarządzający źródłem hałasu: Generalna

Dyrekcja Dróg Krajowych i Autostrad

Działanie: Poprawa bezpieczeństwa ruchu drogowego na sieci TEN-T odc. gr. m.

Częstochowa - Nowa Wieś

Arkusze 2/2

LEGENDA

Zakres obszaru działań

Granice powiatów

Analizowany odcinek drogi

Rzeki, strumienie

Wody

Zieleni wysoka

Ekran akustyczny

Budynki

szpitali,

domów opieki społecznej

szkół, przedszkoli,

żłobków

mieszkalne

pozostałe

Przedziały emisji

< 55 dB

55 - 60 dB

60 - 65 dB

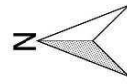
65 - 70 dB

70 - 75 dB

> 75 dB

Skala 1:10000

0 0.2 0.4 0.6 0.8 km



ZAMAWIAJĄCY:

Województwo Śląskie

ul. Ligonia 46

40-037 Katowice

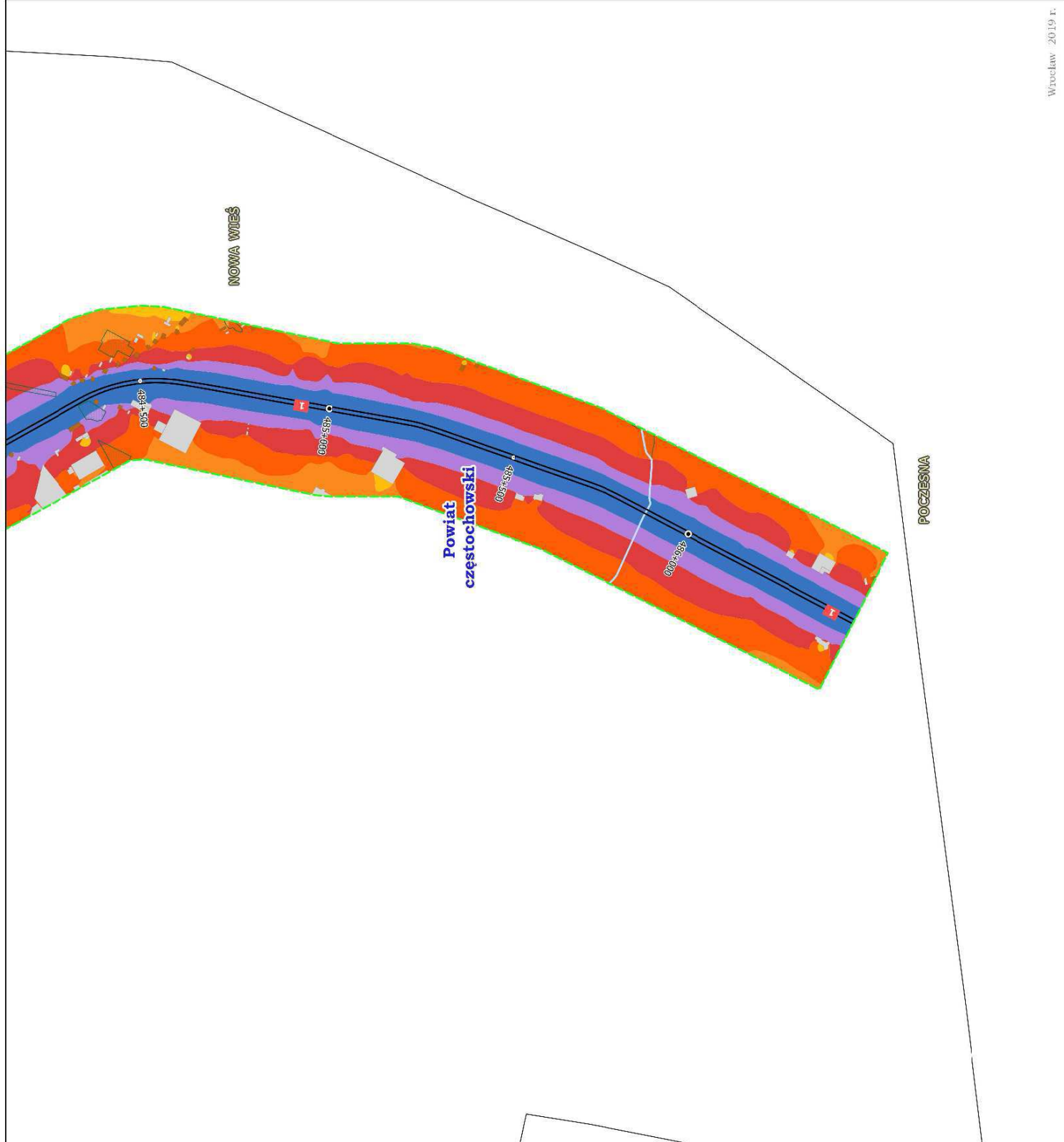
WYKONAWCA:

Lemitor Ochrona Środowiska Sp. z o.o. sp.k.

ul. Jana Długosza 40

51-162 Wrocław

lemitor
OCHRONA ŚRODOWISKA





MAPA PRZEDSTAWIAJĄCA EFEKTY DZIAŁAŃ OKREŚLONYCH W PROGRAMIE

Mapa imisyjna, wskaźnik L_{dwn}

Stan prognozowany

Zarządzający źródłem hałasu:

Dyrekcja Dróg Krajowych i Autostrad

Działanie: Poprawa bezpieczeństwa ruchu drogowego na sieci TEN-T odc. gr. m. Częstochowa - Nowa Wieś

Arkusze 2 / 2

LEGENDA

Zakres obszaru działań

Granice powiatów

Analizowany odcinek drogi

Rzeki, strumienie

Wody

Zieleni wysoka

Ekran akustyczny

Budynki

szpitali,

domów opieki społecznej

szkół, przedszkoli,

żłobków

mieszkalne

pozostałe

Przedziały emisji

< 55 dB

55 - 60 dB

60 - 65 dB

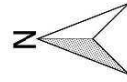
65 - 70 dB

70 - 75 dB

> 75 dB

Skala 1:10000

0 0.2 0.4 0.6 0.8 km



ZAMAWIAJĄCY:

Województwo Śląskie

ul. Ligonia 46

40-037 Katowice

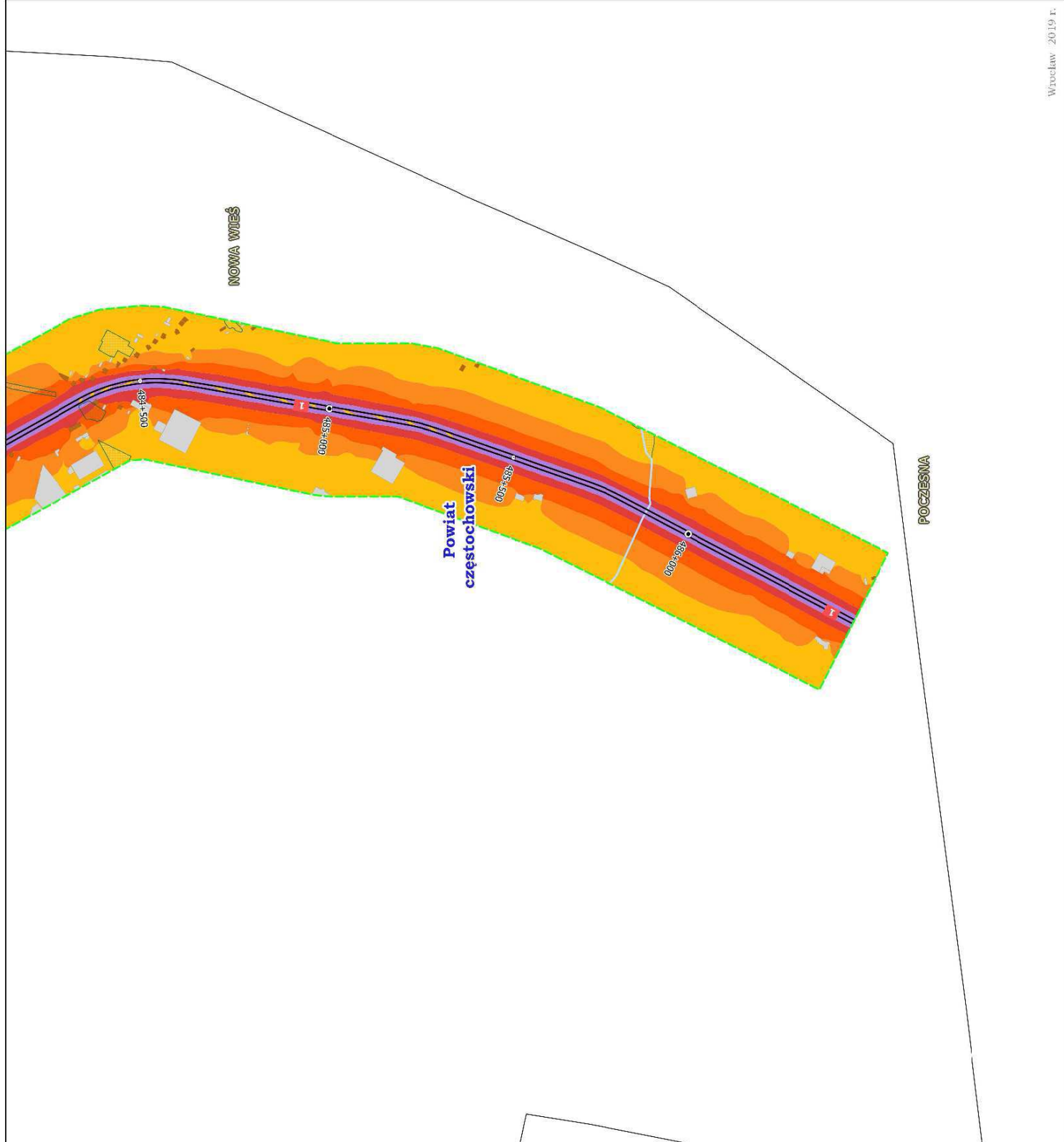
WYKONAWCA:

Lemitor Ochrona Środowiska Sp. z o.o. sp.k.

ul. Jana Długosza 40

51-162 Wrocław

lemitor
OCHRONA ŚRODOWISKA





MAPA PRZEDSTAWIAJĄCA EFEKTY DZIAŁAŃ OKREŚLONYCH W PROGRAMIE

Mapa imisyjna, wskaźnik L_{dwn}

Stan istniejący

Zarządzający źródłem hałasu:

Dyrekcja Dróg Krajowych i Autostrad

Działanie: Poprawa bezpieczeństwa ruchu drogowego na sieci TEN-T odc. Nowa Wieś - Zawada

Arkusze 1/2

LEGENDA

Zakres obszaru działań

Granice powiatów

Analizowany odcinek drogi

Rzeki, strumienie

Wody

Zieleni wysoka

Ekran akustyczny

Budynki

szpitali,
domów opieki społecznej

szkół, przedszkoli,
żłobków

mieszkalne

pozostałe

Przedziały emisji

< 55 dB

55 - 60 dB

60 - 65 dB

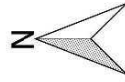
65 - 70 dB

70 - 75 dB

> 75 dB

Skala 1:10000

0 0.2 0.4 0.6 0.8 km



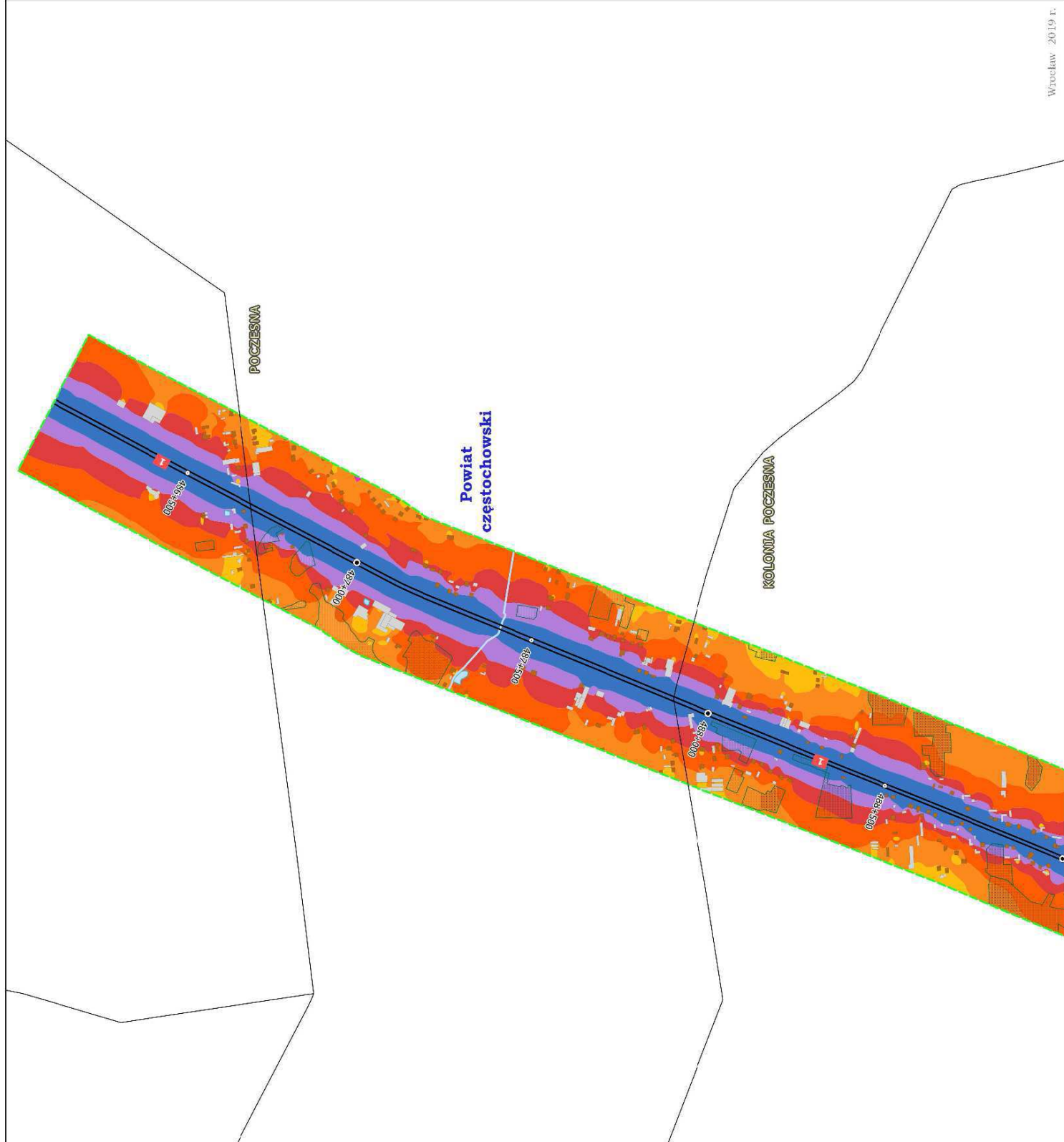
ZAMAWIAJĄCY:

Województwo Śląskie
ul. Ligonia 46
40-037 Katowice

WYKONAWCA:

Lemitor Ochrona Środowiska Sp. z o.o. sp.k.
ul. Jana Długosza 40
51-162 Wrocław

lemitor
OCHRONA ŚRODOWISKA





MAPA PRZEDSTAWIAJĄCA EFEKTY DZIAŁAŃ OKREŚLONYCH W PROGRAMIE

Mapa imisyjna, wskaźnik L_{dwn}

Stan prognozowany

Zarządzający źródłem hałasu: Generalna

Dyrekcja Dróg Krajowych i Autostrad

Działanie: Poprawa bezpieczeństwa ruchu drogowego na sieci TEN-T odc. Nowa Wieś - Zawada

Arkusze 1/2

LEGENDA

Zakres obszaru działań

Granice powiatów

Analizowany odcinek drogi

Rzeki, strumienie

Wody

Zieleni wysoka

Ekran akustyczny

Budynki

szpitali,

domów opieki społecznej

szkół, przedszkoli,

żłobków

mieszkalne

pozostałe

Przedziały emisji

< 55 dB

55 - 60 dB

60 - 65 dB

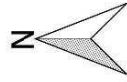
65 - 70 dB

70 - 75 dB

> 75 dB

Skala 1:10000

0 0.2 0.4 0.6 0.8 km



ZAMAWIAJĄCY:

Województwo Śląskie

ul. Ligonia 46

40-037 Katowice

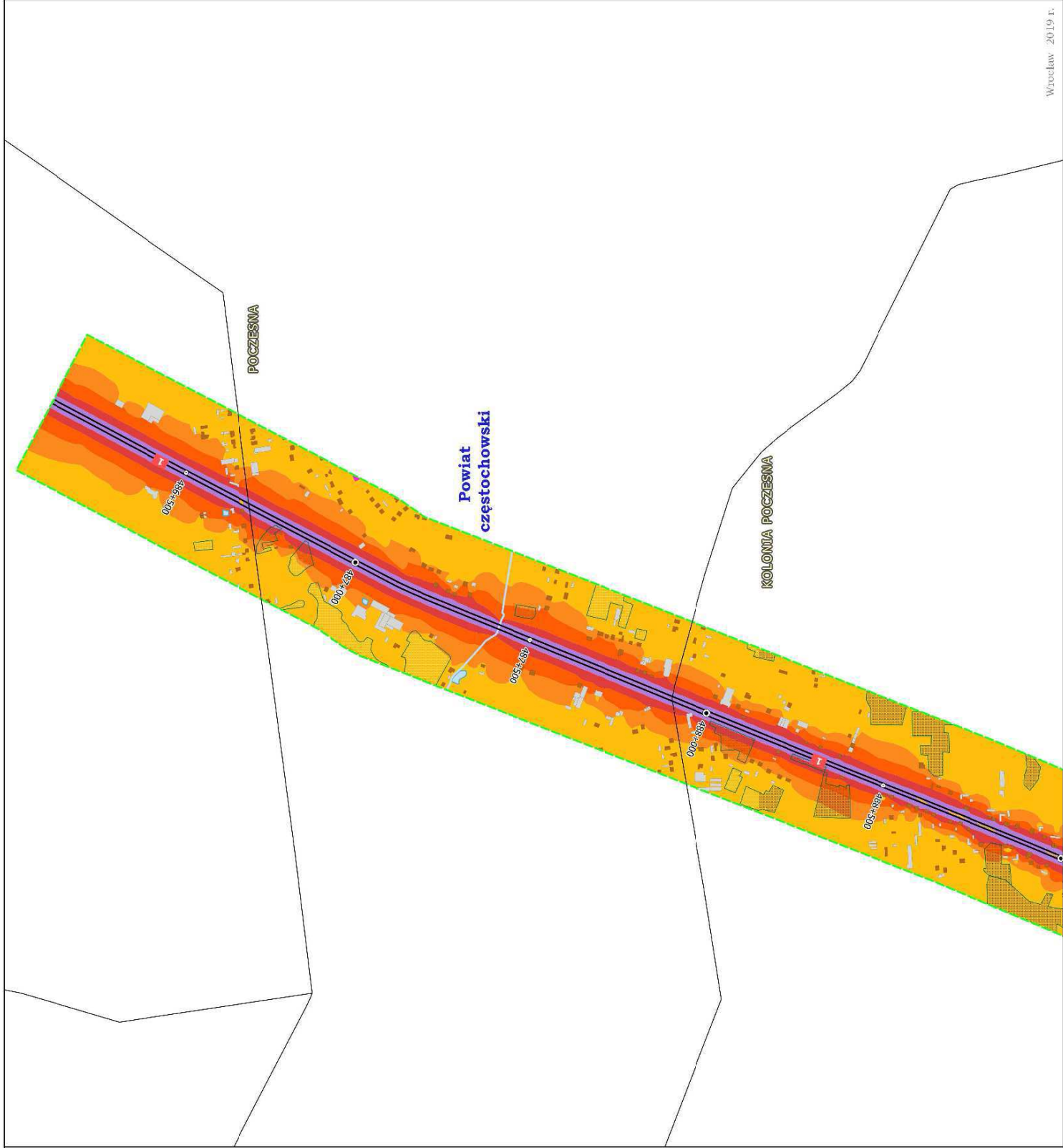
WYKONAWCA:

Lemitor Ochrona Środowiska Sp. z o.o. sp.k.

ul. Jana Długosza 40

51-162 Wrocław

lemitor
OCHRONA ŚRODOWISKA





MAPA PRZEDSTAWIAJĄCA EFEKTY DZIAŁAŃ OKREŚLONYCH W PROGRAMIE

Mapa imisyjna, wskaźnik L_{DWN}

Stan istniejący

Zarządzający źródłem hałasu: Generalna

Dyrekcja Dróg Krajowych i Autostrad

Działanie: Poprawa bezpieczeństwa ruchu drogowego na sieci TEN-T odc. Nowa Wieś - Zawada

Zawada

Arkusze 2 / 2

LEGENDA

Zakres obszaru działań

Granice powiatów

Analizowany odcinek drogi

Rzeki, strumienie

Wody

Zieleni wysoka

Ekran akustyczny

Budynki

szpitali,

domów opieki społecznej

szkół, przedszkoli,

żłobków

mieszkalne

pozostałe

Przedziały emisji

< 55 dB

55 - 60 dB

60 - 65 dB

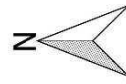
65 - 70 dB

70 - 75 dB

> 75 dB

Skala 1:10000

0 0.2 0.4 0.6 0.8 km



ZAMAWIAJĄCY:

Województwo Śląskie

ul. Ligonia 46

40-037 Katowice

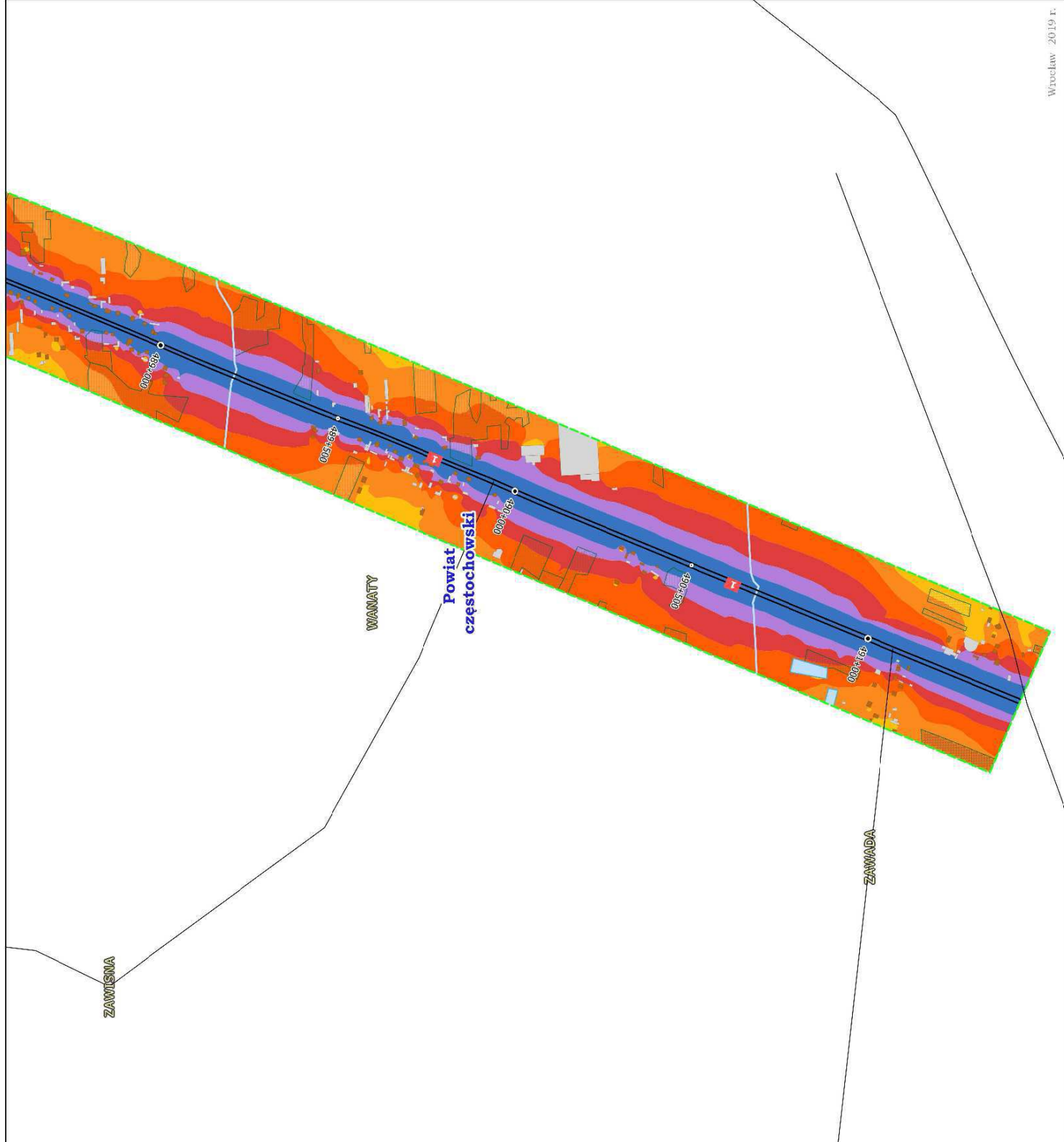
WYKONAWCA:

Lemitor Ochrona Środowiska Sp. z o.o. sp.k.

ul. Jana Długosza 40

51-162 Wrocław

lemitor
OCHRONA ŚRODOWISKA





MAPA PRZEDSTAWIAJĄCA EFEKTY DZIAŁAŃ OKREŚLONYCH W PROGRAMIE

Mapa imisyjna, wskaźnik L_{dwn}

Stan prognozowany

Zarządzający źródłem hałasu: Generalna

Dyrekcja Dróg Krajowych i Autostrad

Działanie: Poprawa bezpieczeństwa ruchu drogowego na sieci TEN-T odc. Nowa Wieś - Zawada

Arkusz 2 / 2

LEGENDA

Zakres obszaru działań

Granice powiatów

Analizowany odcinek drogi

Rzeki, strumienie

Wody

Zieleni wysoka

Ekran akustyczny

Budynki

szpitali,

domów opieki społecznej

szkół, przedszkoli,

żłobków

mieszkalne

pozostałe

Przedziały emisji

< 55 dB

55 - 60 dB

60 - 65 dB

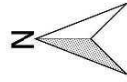
65 - 70 dB

70 - 75 dB

> 75 dB

Skala 1:10000

0 0.2 0.4 0.6 0.8 km



ZAMAWIAJĄCY:

Województwo Śląskie

ul. Ligonia 46

40-037 Katowice

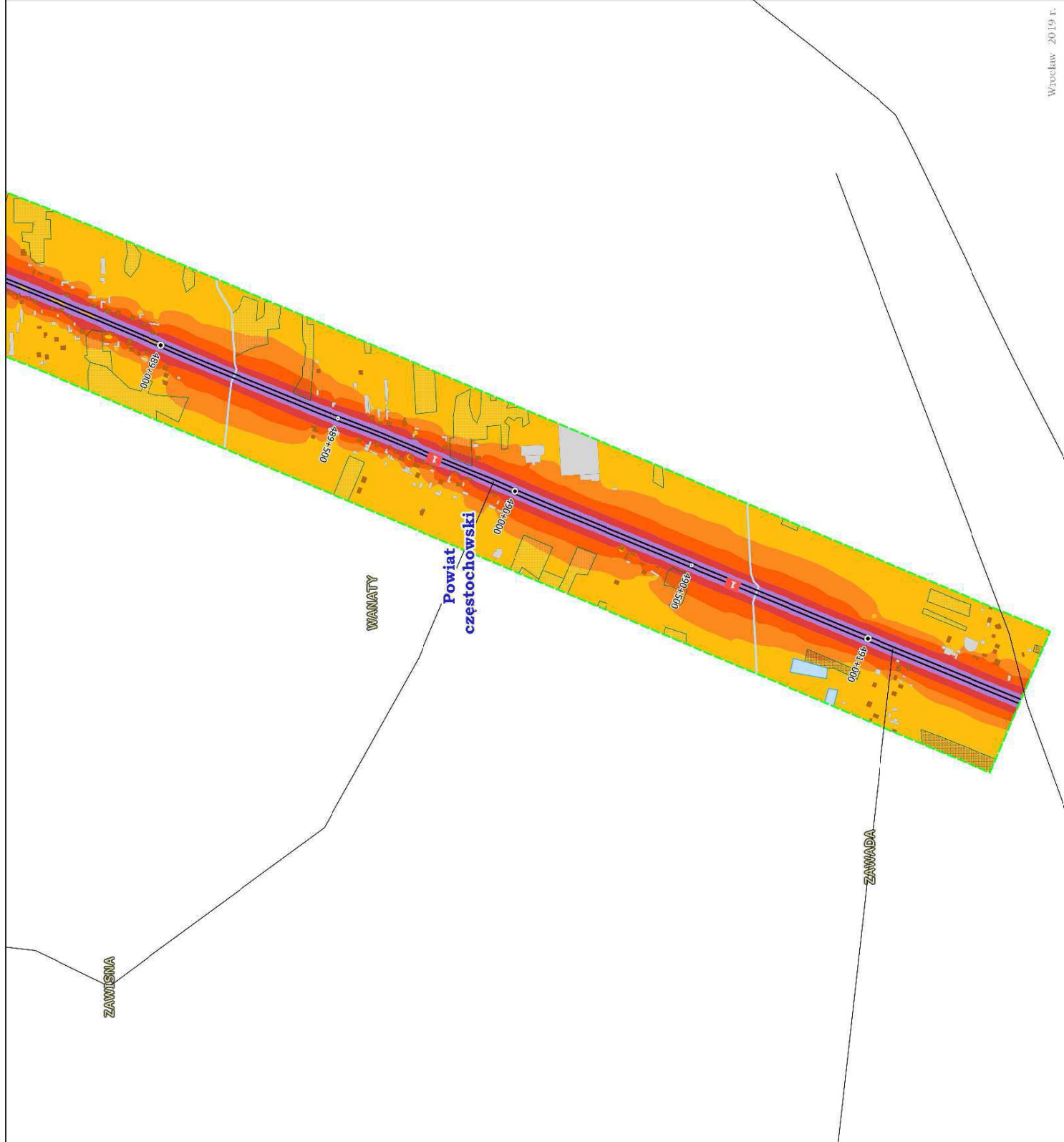
WYKONAWCA:

Lemitor Ochrona Środowiska Sp. z o.o. sp.k.

ul. Jana Długosza 40

51-162 Wrocław

lemitor
OCHRONA ŚRODOWISKA





MAPA PRZEDSTAWIAJĄCA EFEKTY DZIAŁAŃ OKREŚLONYCH W PROGRAMIE

Mapa imisyjna, wskaźnik L_{DWN}

Stan istniejący

Zarządzający źródłem hałasu: Generalna Dyrekcja Dróg Krajowych i Autostrad
Działanie: Poprawa bezpieczeństwa ruchu drogowego na sieci TEN-T odc. Siedlec Duży - Koziegłowy
Arkusz 1/2

LEGENDA

Zakres obszaru działań

Granice powiatów

Analizowany odcinek drogi

Rzeki, strumienie

Wody

Zieleni wysoka

Ekran akustyczny

Budynki

szpitali,
domów opieki społecznej

szkół, przedszkoli,
żłobków

mieszkalne

pozostałe

Przedziały emisji

< 55 dB

55 - 60 dB

60 - 65 dB

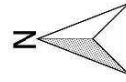
65 - 70 dB

70 - 75 dB

> 75 dB

Skala 1:10000

0 0.2 0.4 0.6 0.8 km



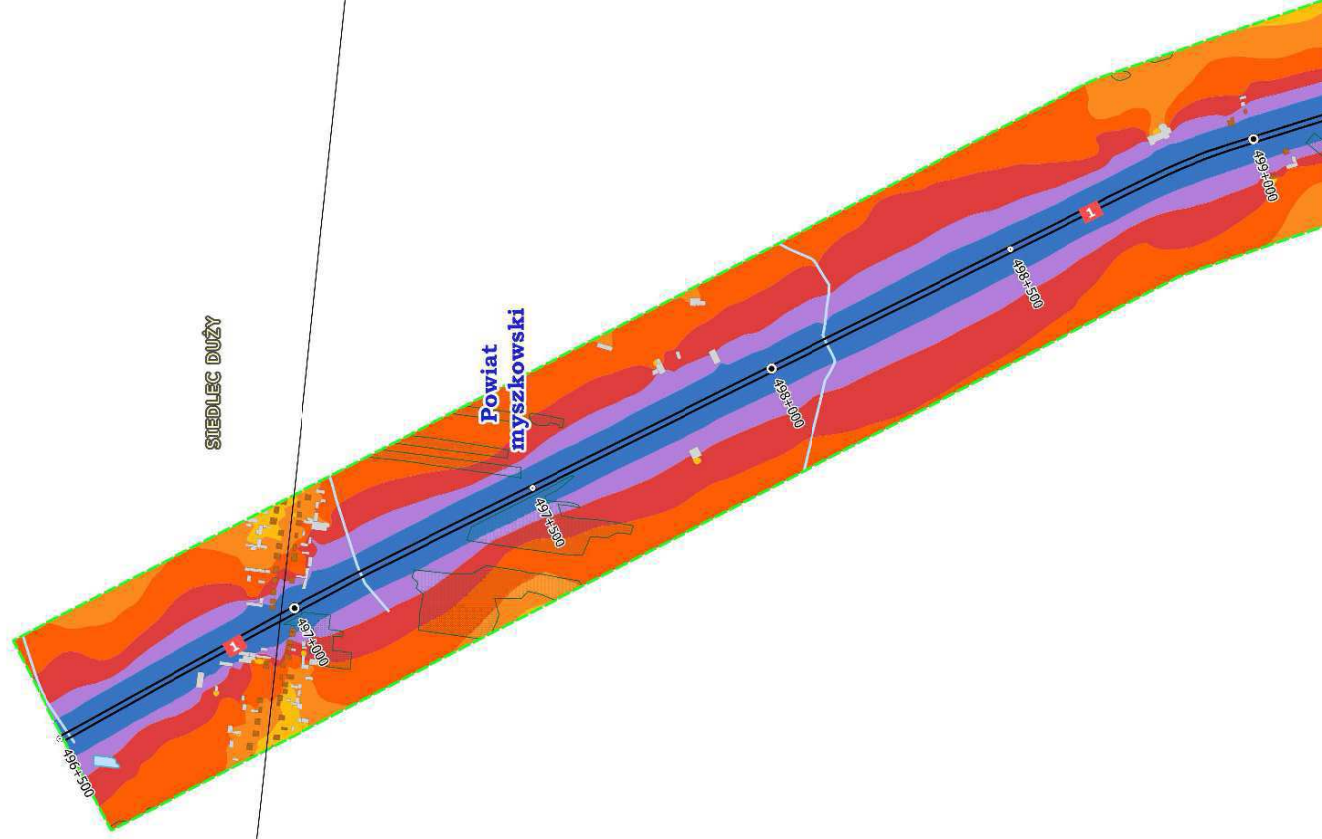
ZAMAWIAJĄCY:

Województwo Śląskie
ul. Ligonia 46
40-037 Katowice

WYKONAWCA:

Lemitor Ochrona Środowiska Sp. z o.o. sp.k.
ul. Jana Długosza 40
51-162 Wrocław

lemitor
OCHRONA ŚRODOWISKA





MAPA PRZEDSTAWIAJĄCA EFEKTY DZIAŁAŃ OKREŚLONYCH W PROGRAMIE

Mapa imisyjna, wskaźnik L_{pwn}

Stan prognozowany

Zarządzający źródłem hałasu: Generalna Dyrekcja Dróg Krajowych i Autostrad
Działanie: Poprawa bezpieczeństwa ruchu drogowego na sieci TEN-T odc. Siedlec Duży - Koziegłowy
Arkusz 1 / 2

LEGENDA

- Zakres obszaru działań
- Granice powiatów
- Analizowany odcinek drogi

- Rzeki, strumienie
- Wody
- Zieleń wysoka
- Ekran akustyczny

Budynki

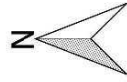
- szpitali, domów opieki społecznej
- szkół, przedszkoli, żłobków
- mieszkalne
- pozostałe

Przedziały emisji

- < 55 dB
- 55 - 60 dB
- 60 - 65 dB
- 65 - 70 dB
- 70 - 75 dB
- > 75 dB

Skala 1:10000

0 0.2 0.4 0.6 0.8 km



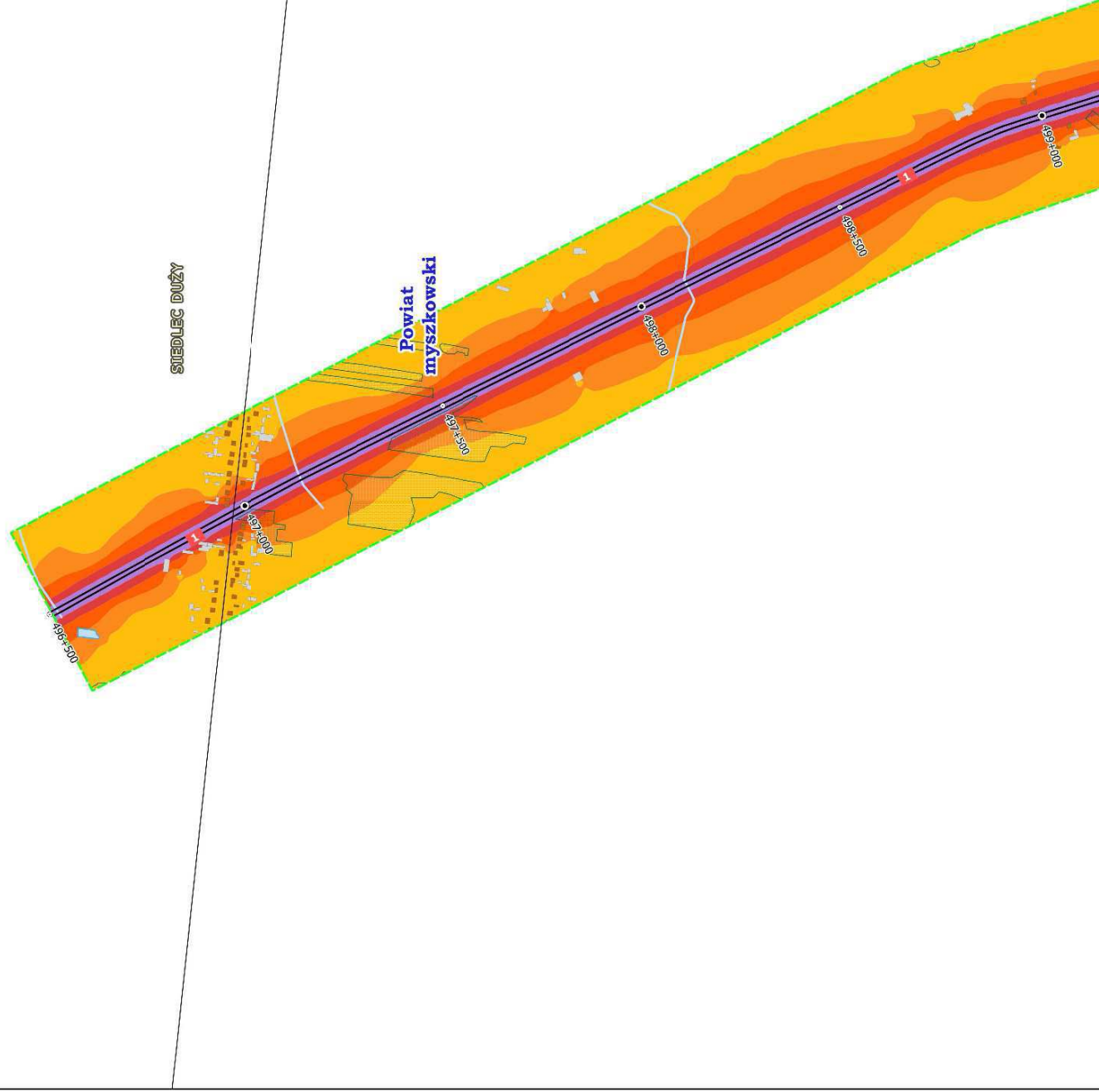
ZAMAWIAJĄCY:

Województwo Śląskie
ul. Ligonia 46
40-037 Katowice

WYKONAWCA:

Lemitor Ochrona Środowiska Sp. z o.o. sp.k.
ul. Jana Długosza 40
51-162 Wrocław

lemitor
OCHRONA ŚRODOWISKA





MAPA PRZEDSTAWIAJĄCA EFEKTY DZIAŁAŃ OKREŚLONYCH W PROGRAMIE

Mapa imisyjna, wskaźnik L_{pwn}

Stan istniejący

Zarządzający źródłem hałasu:

Generalna Dyrekcja Dróg Krajowych i Autostrad

Działanie: Poprawa bezpieczeństwa ruchu drogowego na sieci TEN-T odc. Siedlec Duży - Koziegłowy

Arkusze 2 / 2

LEGENDA

Zakres obszaru działań

Granice powiatów

Analizowany odcinek drogi

Rzeki, strumienie

Wody

Zieleni wysoka

Ekran akustyczny

Budynki

szpitali,
domów opieki społecznej

szkół, przedszkoli,
żłobków

mieszkalne

pozostałe

Przedziały emisji

< 55 dB

55 - 60 dB

60 - 65 dB

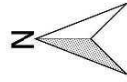
65 - 70 dB

70 - 75 dB

> 75 dB

Skala 1:10000

0 0.2 0.4 0.6 0.8 km



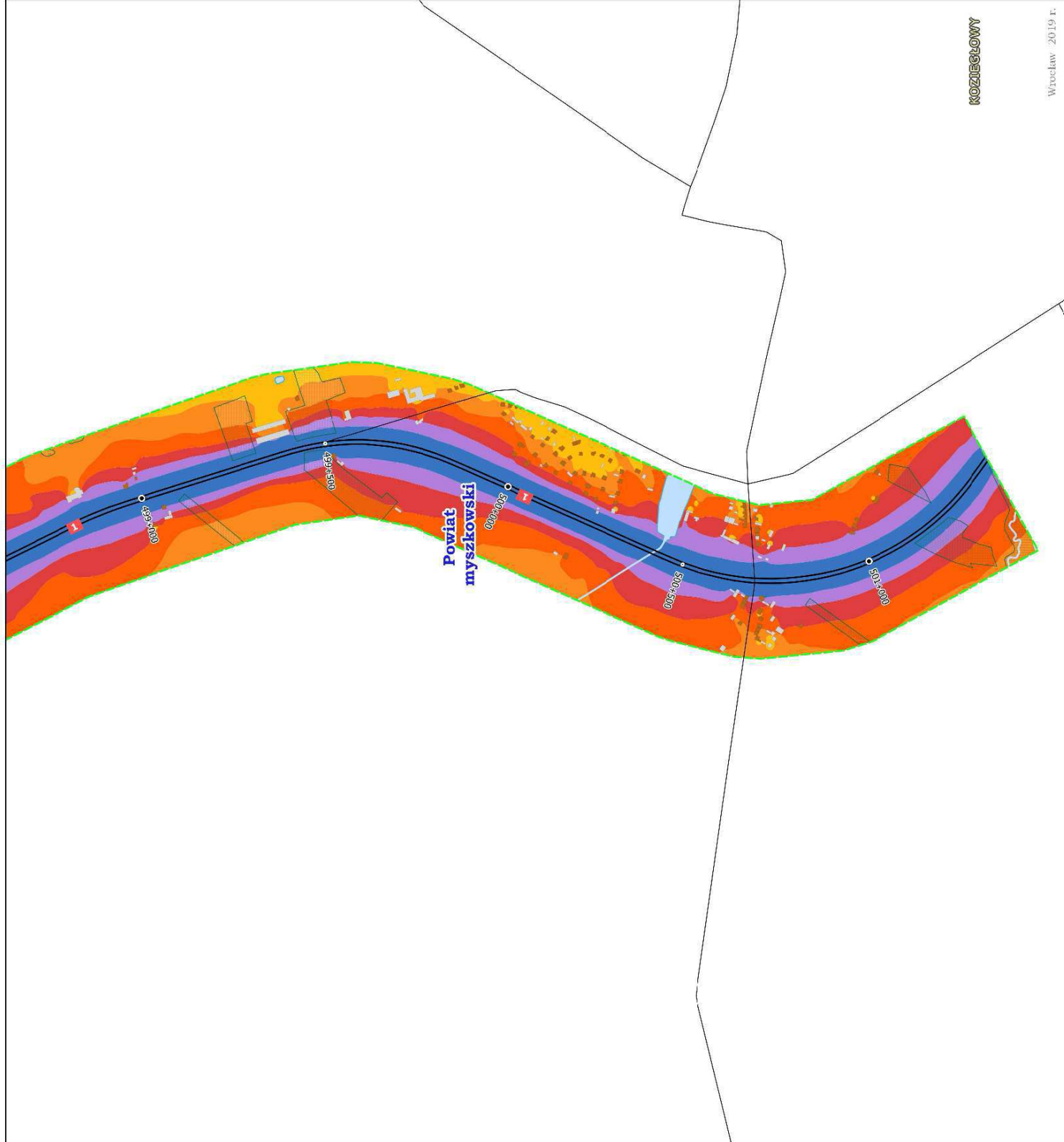
ZAMAWIAJĄCY:

Województwo Śląskie
ul. Ligonia 46
40-037 Katowice

WYKONAWCA:

Lemitor Ochrona Środowiska Sp. z o.o. sp.k.
ul. Jana Długosza 40
51-162 Wrocław

lemitor
OCHRONA ŚRODOWISKA





MAPA PRZEDSTAWIAJĄCA EFEKTY DZIAŁAŃ OKREŚLONYCH W PROGRAMIE

Mapa imisyjna, wskaźnik L_{dwn}

Stan prognozowany

Zarządzający źródłem hałasu: Generalna Dyrekcja Dróg Krajowych i Autostrad
Działanie: Poprawa bezpieczeństwa ruchu drogowego na sieci TEN-T odc. Siedlec Duży - Koziegłowy
Arkusze 2 / 2

LEGENDA

- Zakres obszaru działań
- Granice powiatów
- Analizowany odcinek drogi
- Rzeki, strumienie
- Wody
- Zieleń wysoka
- Ekran akustyczny

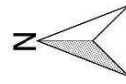
Budynki

- szpitali, domów opieki społecznej
- szkół, przedszkoli, żłobków
- mieszkalne
- pozostałe

Przedziały emisji

- < 55 dB
- 55 - 60 dB
- 60 - 65 dB
- 65 - 70 dB
- 70 - 75 dB
- > 75 dB

Skala 1:10000



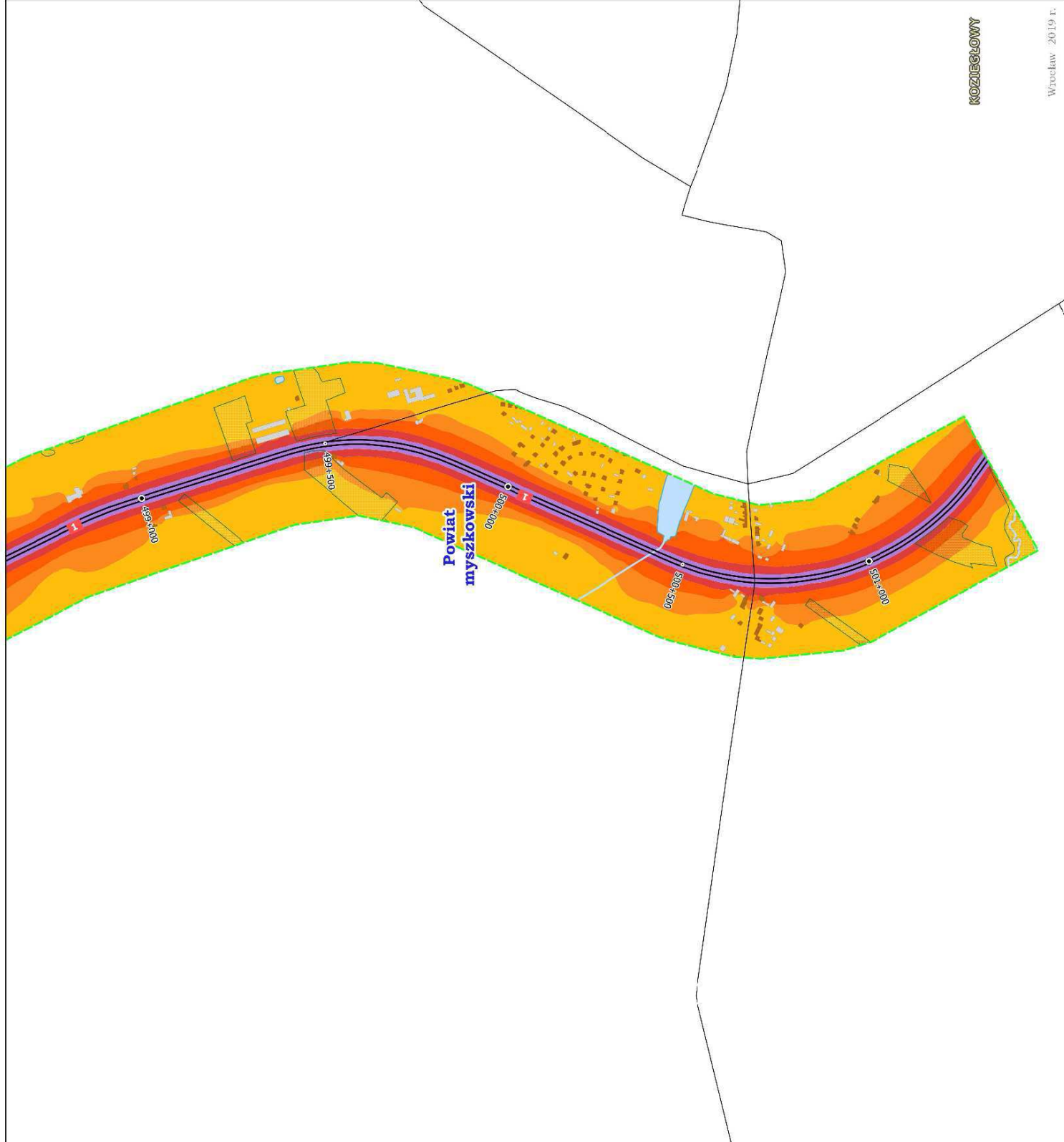
ZAMAWIAJĄCY:

Województwo Śląskie
ul. Ligonia 46
40-037 Katowice

WYKONAWCA:

Lemitor Ochrona Środowiska Sp. z o.o. sp.k.
ul. Jana Długosza 40
51-162 Wrocław

lemitor
OCHRONA ŚRODOWISKA





**MAPA PRZEDSTAWIAJĄCA
EFEKTY DZIAŁAŃ
OKREŚLONYCH W
PROGRAMIE**

Mapa imisyjna, wskaźnik L_{DWN}

Stan istniejący

Zarządzający źródłem hałasu: Generalna

Dyrekcja Dróg Krajowych i Autostrad

Działanie: Poprawa bezpieczeństwa ruchu drogowego na sieci TEN-T odc. Koziegłowy - Markowice

Arkusz 1/2

LEGENDA

Zakres obszaru działań

Granice powiatów

Analizowany odcinek drogi

Rzeki, strumienie

Wody

Zieleni wysoka

Ekran akustyczny

Budynki

szpitali,
domów opieki społecznej

szkół, przedszkoli,
żłobków

mieszkalne

pozostałe

Przedziały emisji

< 55 dB

55 - 60 dB

60 - 65 dB

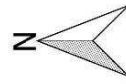
65 - 70 dB

70 - 75 dB

> 75 dB

Skala 1:10000

0 0.2 0.4 0.6 0.8 km



ZAMAWIAJĄCY:

Województwo Śląskie
ul. Ligonia 46
40-037 Katowice

WYKONAWCA:

Lemitor Ochrona Środowiska Sp. z o.o. sp.k.
ul. Jana Długosza 40
51-162 Wrocław

lemitor
OCHRONA ŚRODOWISKA

KOZIEGŁOWY

Powiat
myszkowski

501+000

501+500

502+000

005+205

000+405

005+405



MAPA PRZEDSTAWIAJĄCA EFEKTY DZIAŁAŃ OKREŚLONYCH W PROGRAMIE

Mapa imisyjna, wskaźnik L_{dwn}

Stan prognozowany

Zarządzający źródłem hałasu:

Dyrekcja Dróg Krajowych i Autostrad

Działanie: Poprawa bezpieczeństwa ruchu drogowego na sieci TEN-T odc. Koziegłowy - Markowice

Arkusze 1/2

LEGENDA

Zakres obszaru działań

Granice powiatów

Analizowany odcinek drogi

Rzeki, strumienie

Wody

Zieleni wysoka

Ekran akustyczny

Budynki

szpitali,
domów opieki społecznej

szkół, przedszkoli,
żłobków

mieszkalne

pozostałe

Przedziały emisji

< 55 dB

55 - 60 dB

60 - 65 dB

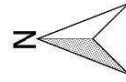
65 - 70 dB

70 - 75 dB

> 75 dB

Skala 1:10000

0 0.2 0.4 0.6 0.8 km



ZAMAWIAJĄCY:

Województwo Śląskie
ul. Ligonia 46
40-037 Katowice

WYKONAWCA:

Lemitor Ochrona Środowiska Sp. z o.o. sp.k.
ul. Jana Długosza 40
51-162 Wrocław

lemitor
OCHRONA ŚRODOWISKA

KOZIEGŁOWY

Powiat
myszkowski



MAPA PRZEDSTAWIAJĄCA EFEKTY DZIAŁAŃ OKREŚLONYCH W PROGRAMIE

Mapa imisyjna, wskaźnik L_{dwn}

Stan istniejący

Zarządzający źródłem hałasu:

Dyrekcja Dróg Krajowych i Autostrad

Działanie: Poprawa bezpieczeństwa ruchu drogowego na sieci TEN-T odc. Koziegłowy - Markowice

Arkusze 2 / 2

LEGENDA

Zakres obszaru działań

Granice powiatów

Analizowany odcinek drogi

Rzeki, strumienie

Wody

Zieleni wysoka

Ekran akustyczny

Budynki

szpitali,

domów opieki społecznej

szkół, przedszkoli,

żłobków

mieszkalne

pozostałe

Przedziały emisji

< 55 dB

55 - 60 dB

60 - 65 dB

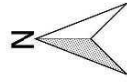
65 - 70 dB

70 - 75 dB

> 75 dB

Skala 1:10000

0 0.2 0.4 0.6 0.8 km



ZAMAWIAJĄCY:

Województwo Śląskie

ul. Ligonia 46

40-037 Katowice

WYKONAWCA:

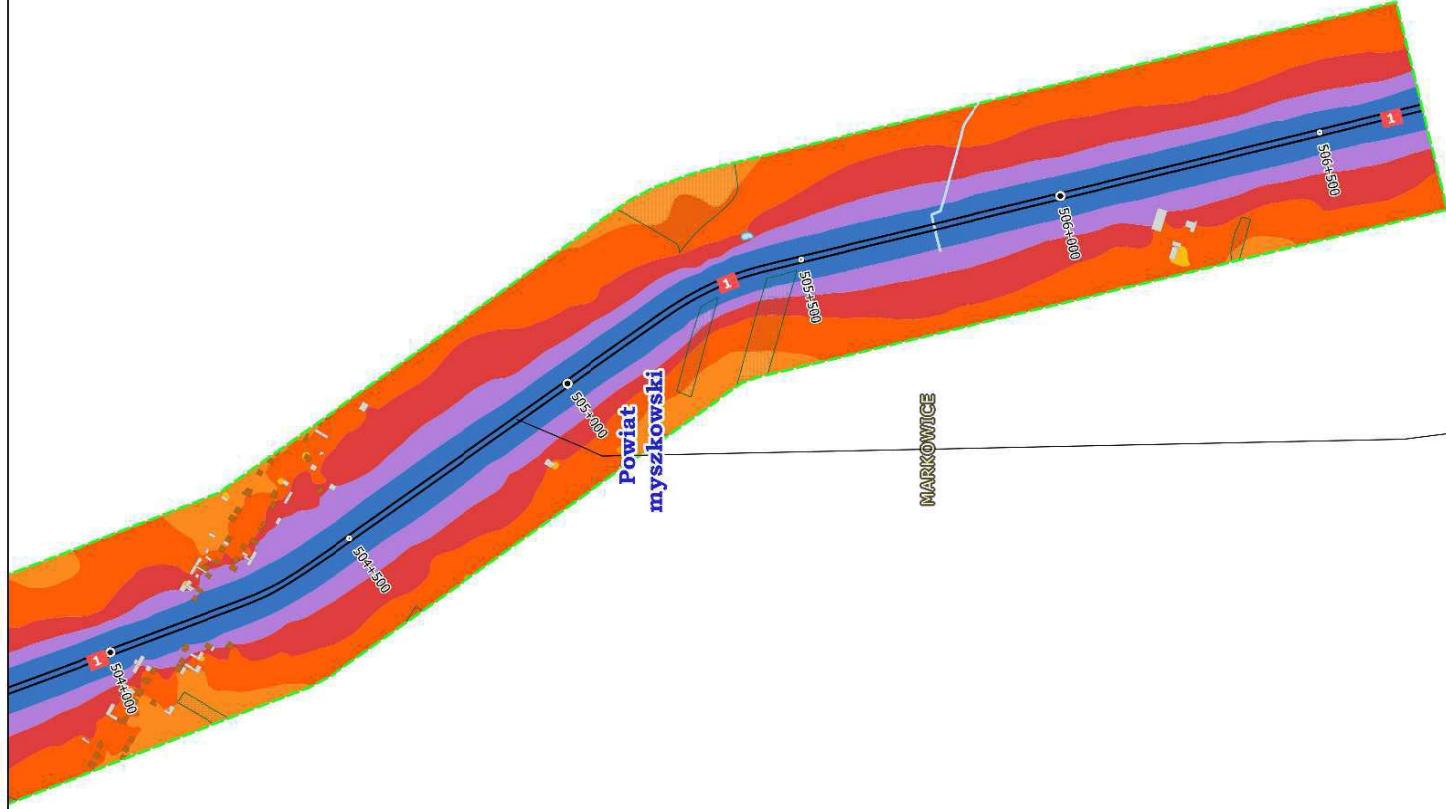
Lemitor Ochrona Środowiska Sp. z o.o. sp.k.

ul. Jana Długosza 40

51-162 Wrocław



OCHRONA ŚRODOWISKA





MAPA PRZEDSTAWIAJĄCA EFEKTY DZIAŁAŃ OKREŚLONYCH W PROGRAMIE

Mapa imisyjna, wskaźnik L_{DWN}

Stan prognozowany

Zarządzający źródłem hałasu: Generalna

Dyrekcja Dróg Krajowych i Autostrad

Działanie: Poprawa bezpieczeństwa ruchu drogowego na sieci TEN-T odc. Koziegłowy - Markowice

Arkusz 2 / 2

LEGENDA

Zakres obszaru działań

Granice powiatów

Analizowany odcinek drogi

Rzeki, strumienie

Wody

Zieleni wysoka

Ekran akustyczny

Budynki

szpitali,
domów opieki społecznej

szkół, przedszkoli,
żłobków

mieszkalne

pozostałe

Przedziały emisji

< 55 dB

55 - 60 dB

60 - 65 dB

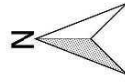
65 - 70 dB

70 - 75 dB

> 75 dB

Skala 1:10000

0 0.2 0.4 0.6 0.8 km



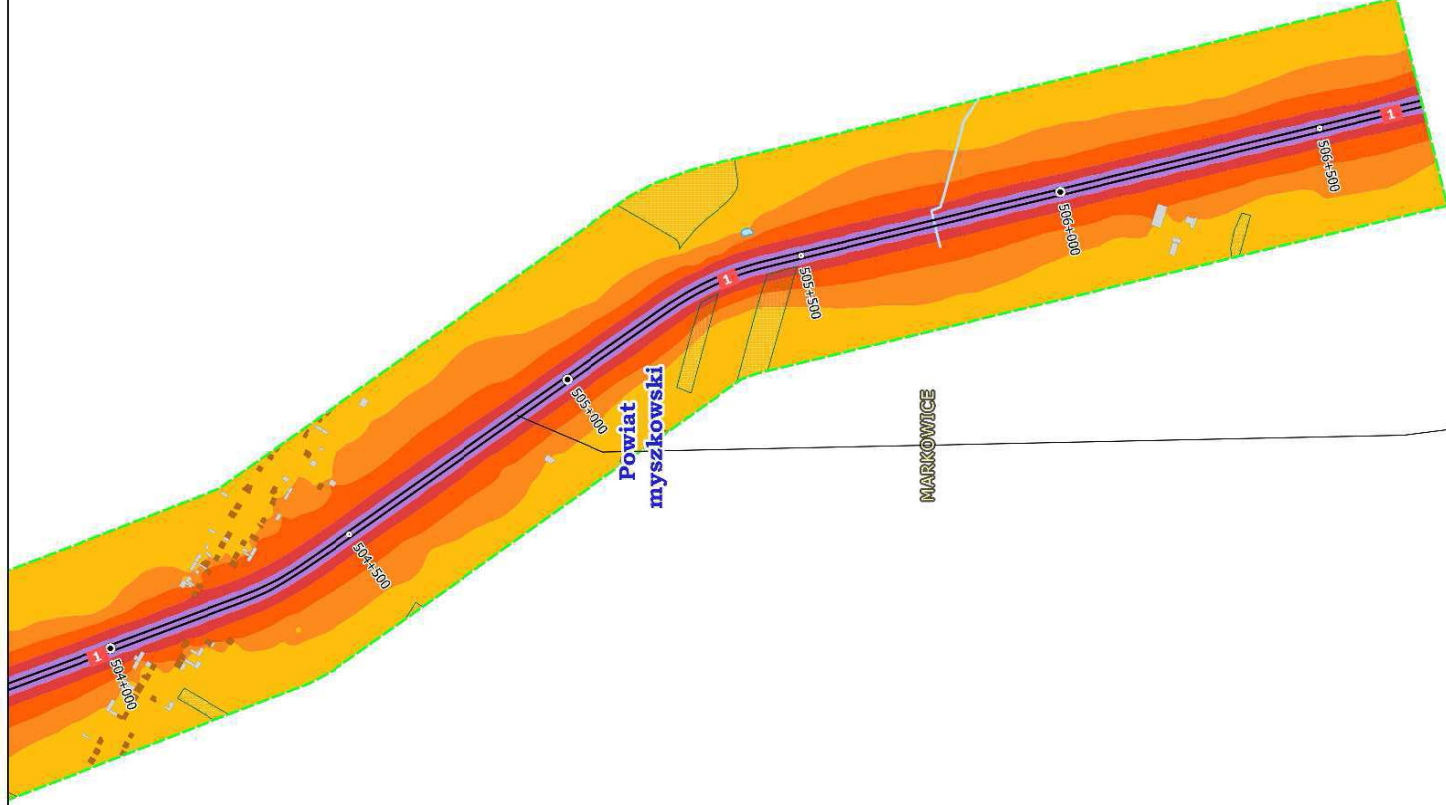
ZAMAWIAJĄCY:

Województwo Śląskie
ul. Ligonia 46
40-037 Katowice

WYKONAWCA:

Lemitor Ochrona Środowiska Sp. z o.o. sp.k.
ul. Jana Długosza 40
51-162 Wrocław

lemitor
OCHRONA ŚRODOWISKA





MAPA PRZEDSTAWIAJĄCA EFEKTY DZIAŁAŃ OKREŚLONYCH W PROGRAMIE

Mapa imisyjna, wskaźnik L_{DWN}

Stan istniejący

Zarządzający źródłem hałasu:

Dyrekcja Dróg Krajowych i Autostrad

Działanie: Poprawa bezpieczeństwa ruchu drogowego na sieci TEN-T odc. Markowice - Brudzowice

Arkusze 1/2

LEGENDA

Zakres obszaru działań

Granice powiatów

Analizowany odcinek drogi

Rzeki, strumienie

Wody

Zieleni wysoka

Ekran akustyczny

Budynki

szpitali,
domów opieki społecznej

szkół, przedszkoli,
żłobków

mieszkalne

pozostałe

Przedziały emisji

< 55 dB

55 - 60 dB

60 - 65 dB

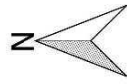
65 - 70 dB

70 - 75 dB

> 75 dB

Skala 1:10000

0 0.2 0.4 0.6 0.8 km



ZAMAWIAJĄCY:

Województwo Śląskie
ul. Ligonia 46
40-037 Katowice

WYKONAWCA:

Lemitor Ochrona Środowiska Sp. z o.o. sp.k.
ul. Jana Długosza 40
51-162 Wrocław

lemitor
OCHRONA ŚRODOWISKA

Powiat
myszkowski

Powiat
będzínski

WINOWNO



MAPA PRZEDSTAWIAJĄCA EFEKTY DZIAŁAŃ OKREŚLONYCH W PROGRAMIE

Mapa imisyjna, wskaźnik L_{pwn}

Stan prognozowany

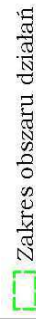
Zarządzający źródłem hałasu:

Dyrekcja Dróg Krajowych i Autostrad

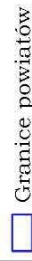
Działanie: Poprawa bezpieczeństwa ruchu drogowego na sieci TEN-T odc. Markowice - Brudzowice

Arkusze 1/2

LEGENDA



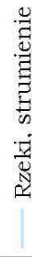
Zakres obszaru działań



Granice powiatów



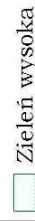
Analizowany odcinek drogi



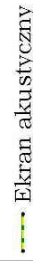
Rzeki, strumienie



Wody

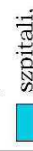


Zieleń wysoka



Ekran akustyczny

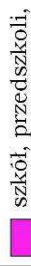
Budynki



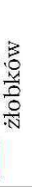
< 55 dB



55 - 60 dB



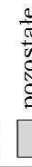
60 - 65 dB



65 - 70 dB

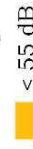


70 - 75 dB



> 75 dB

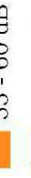
Przedziały emisji



< 55 dB



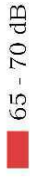
55 - 60 dB



60 - 65 dB



65 - 70 dB



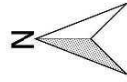
70 - 75 dB



> 75 dB

Skala 1:10000

0 0.2 0.4 0.6 0.8 km



ZAMAWIAJĄCY:

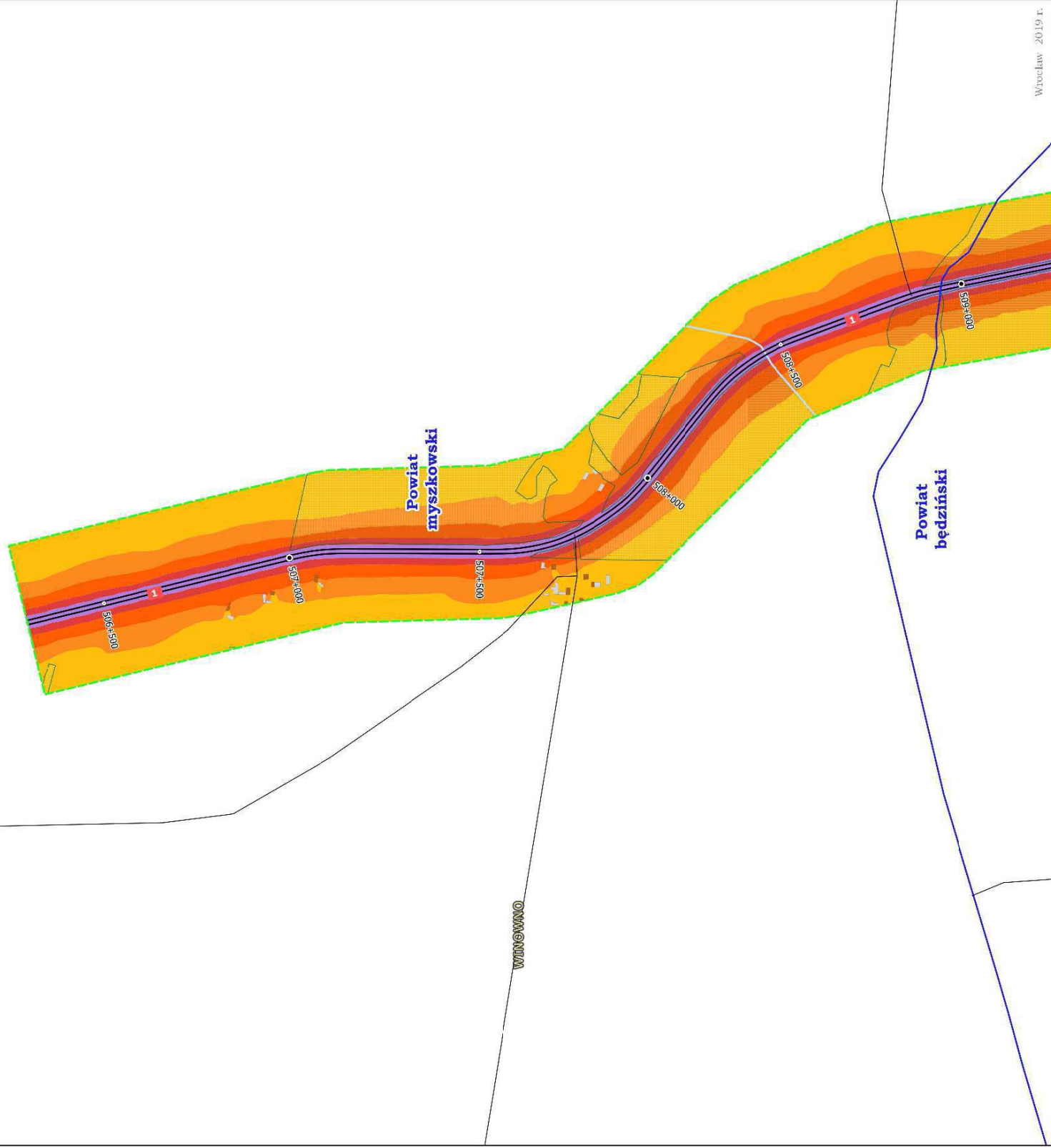
Województwo Śląskie
ul. Ligonia 46
40-037 Katowice

WYKONAWCA:

Lemitor Ochrona Środowiska Sp. z o.o. sp.k.
ul. Jana Długosza 40
51-162 Wrocław



OCHRONA ŚRODOWISKA





MAPA PRZEDSTAWIAJĄCA EFEKTY DZIAŁAŃ OKREŚLONYCH W PROGRAMIE

Mapa imisyjna, wskaźnik L_{dwn}

Stan istniejący

Zarządzający źródłem hałasu:

Dyrekcja Dróg Krajowych i Autostrad

Działanie: Poprawa bezpieczeństwa ruchu drogowego na sieci TEN-T odc. Markowice - Brudzowice

Arkusze 2 / 2

LEGENDA

Zakres obszaru działań

Granice powiatów

Analizowany odcinek drogi

Rzeki, strumienie

Wody

Zieleni wysoka

Ekran akustyczny

Budynki

szpitali,
domów opieki społecznej

szkół, przedszkoli,
żłobków

mieszkalne

pozostałe

Przedziały emisji

< 55 dB

55 - 60 dB

60 - 65 dB

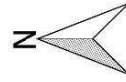
65 - 70 dB

70 - 75 dB

> 75 dB

Skala 1:10000

0 0.2 0.4 0.6 0.8 km



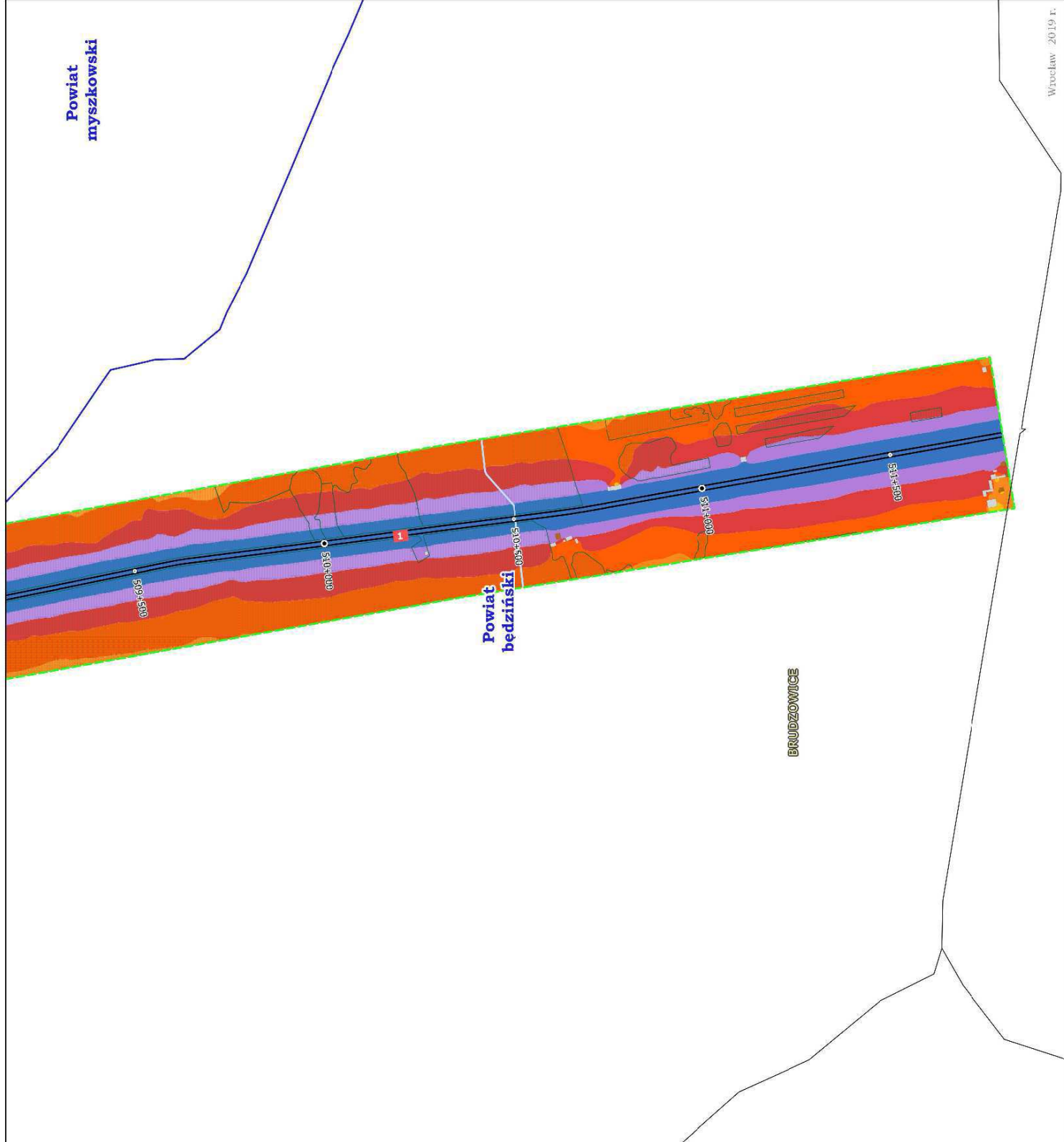
ZAMAWIAJĄCY:

Województwo Śląskie
ul. Ligonia 46
40-037 Katowice

WYKONAWCA:

Lemitor Ochrona Środowiska Sp. z o.o. sp.k.
ul. Jana Długosza 40
51-162 Wrocław

lemitor
OCHRONA ŚRODOWISKA



Powiat
myszkowski

Powiat
bėdziński

BRUDZOWICE



MAPA PRZEDSTAWIAJĄCA EFEKTY DZIAŁAŃ OKREŚLONYCH W PROGRAMIE

Mapa imisyjna, wskaźnik L_{dwn}

Stan prognozowany

Zarządzający źródłem hałasu:

Dyrekcja Dróg Krajowych i Autostrad

Działanie: Poprawa bezpieczeństwa ruchu drogowego na sieci TEN-T odc. Markowice - Brudzowice

Arkusze 2 / 2

LEGENDA

Zakres obszaru działań

Granice powiatów

Analizowany odcinek drogi

Rzeki, strumienie

Wody

Zieleni wysoka

Ekran akustyczny

Budynki

szpitali,
domów opieki społecznej

szkół, przedszkoli,
żłobków

mieszkalne

pozostałe

Przedziały emisji

< 55 dB

55 - 60 dB

60 - 65 dB

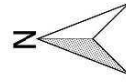
65 - 70 dB

70 - 75 dB

> 75 dB

Skala 1:10000

0 0.2 0.4 0.6 0.8 km

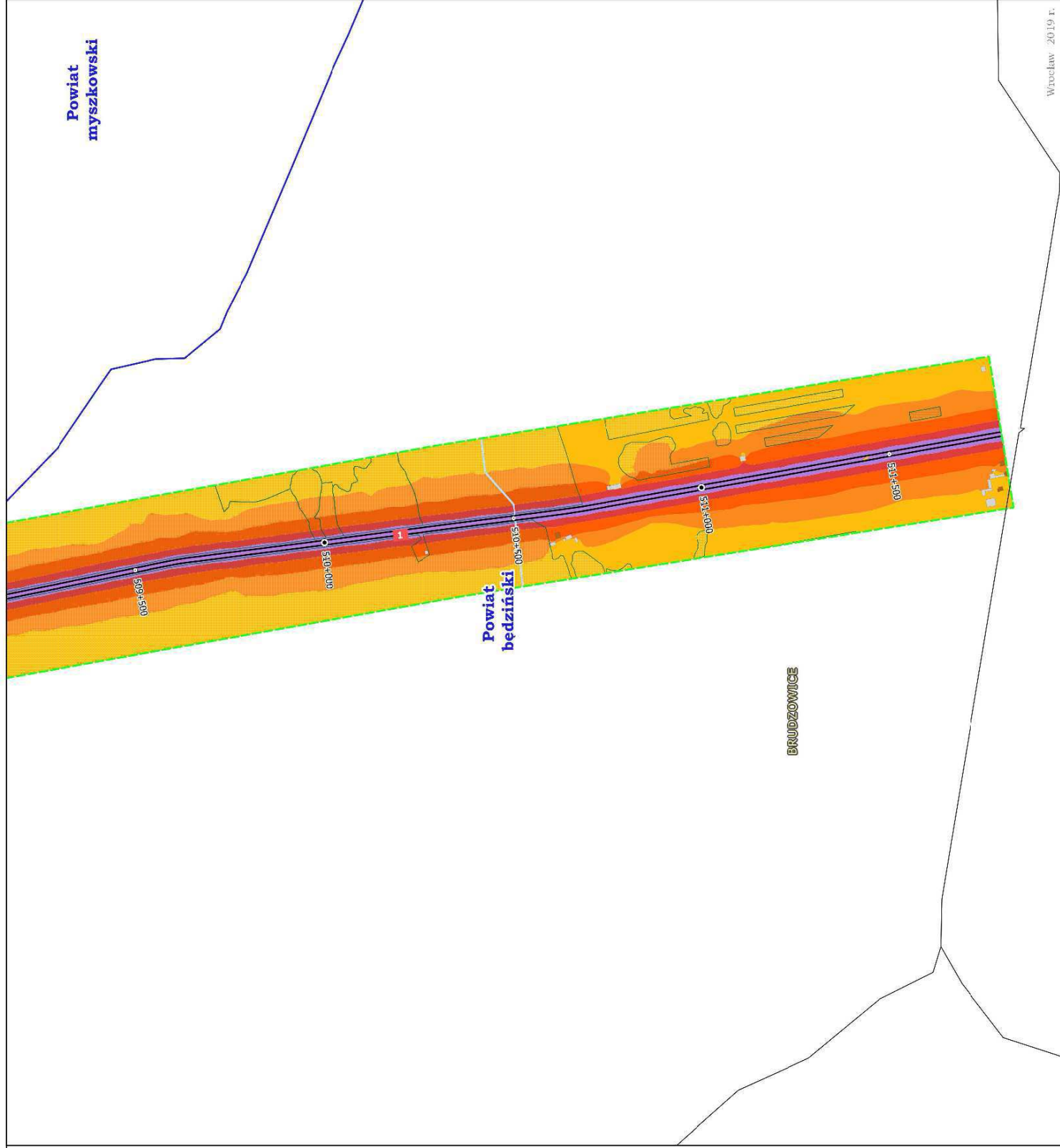


ZAMAWIAJĄCY:

Województwo Śląskie
ul. Ligonia 46
40-037 Katowice

WYKONAWCA:

Lemitor Ochrona Środowiska Sp. z o.o. sp.k.
ul. Jana Długosza 40
51-162 Wrocław





MAPA PRZEDSTAWIAJĄCA EFEKTY DZIAŁAŃ OKREŚLONYCH W PROGRAMIE

Mapa imisyjna, wskaźnik L_{DWN}

Stan istniejący

Zarządzający źródłem hałasu:

Dyrekcja Dróg Krajowych i Autostrad

Działanie: Poprawa bezpieczeństwa ruchu drogowego na sieci TEN-T odc. Siewierz - Podwarpie

Arkusze 1/3

LEGENDA

Zakres obszaru działań

Granice powiatów

Analizowany odcinek drogi

Rzeki, strumienie

Wody

Zieleni wysoka

Ekran akustyczny

Budynki

szpitali,
domów opieki społecznej

szkół, przedszkoli,
żłobków

mieszkalne

pozostałe

Przedziały emisji

< 55 dB

55 - 60 dB

60 - 65 dB

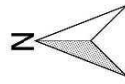
65 - 70 dB

70 - 75 dB

> 75 dB

Skala 1:10000

0 0.2 0.4 0.6 0.8 km



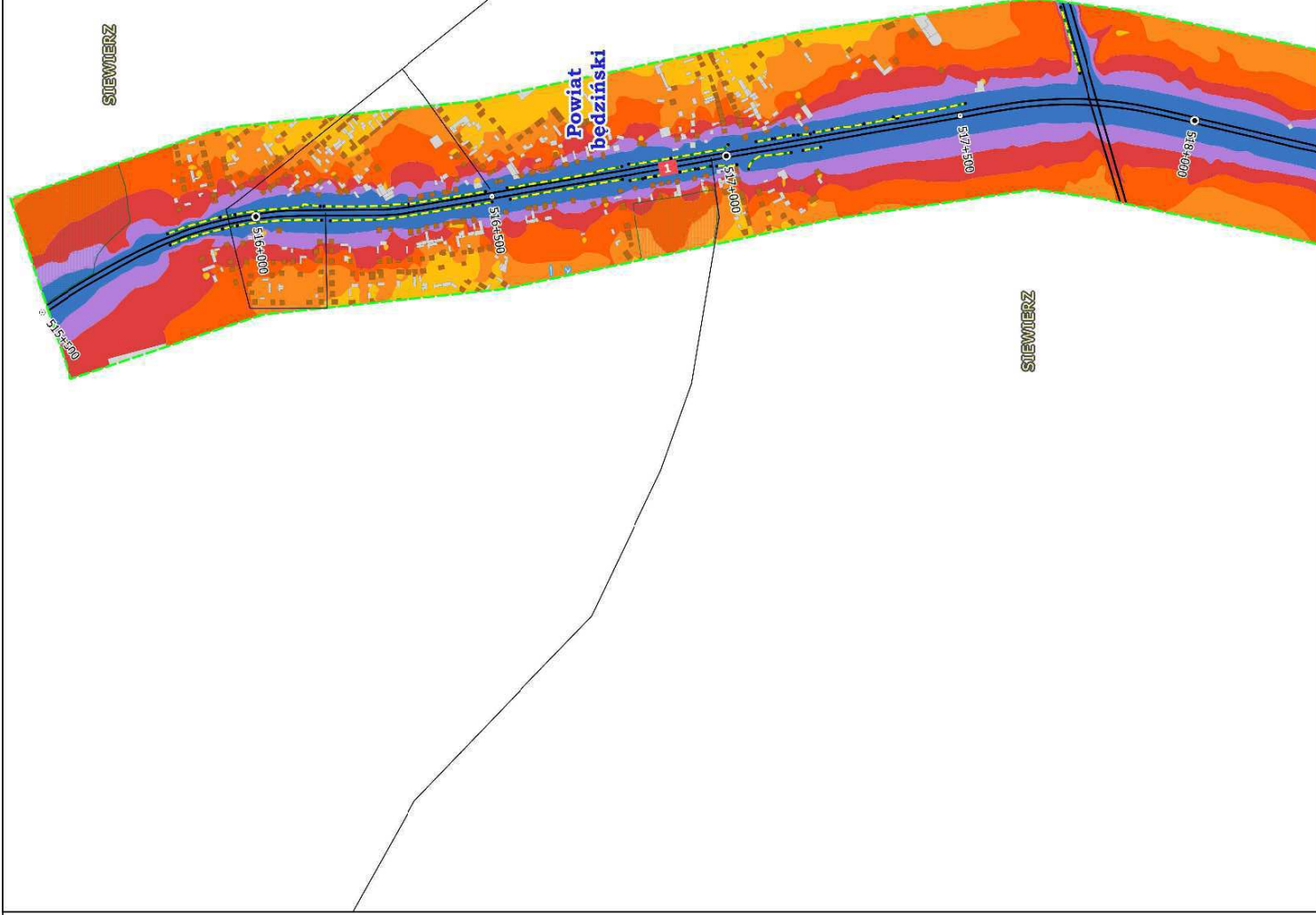
ZAMAWIAJĄCY:

Województwo Śląskie
ul. Ligonia 46
40-037 Katowice

WYKONAWCA:

Lemitor Ochrona Środowiska Sp. z o.o. sp.k.
ul. Jana Długosza 40
51-162 Wrocław

lemitor
OCHRONA ŚRODOWISKA





MAPA PRZEDSTAWIAJĄCA EFEKTY DZIAŁAŃ OKREŚLONYCH W PROGRAMIE

Mapa imisyjna, wskaźnik L_{dwn}

Stan prognozowany

Zarządzający źródłem hałasu:

Dyrekcja Dróg Krajowych i Autostrad

Działanie: Poprawa bezpieczeństwa ruchu drogowego na sieci TEN-T odc. Siewierz - Podwarpie

Arkusze 1/3

LEGENDA

Zakres obszaru działań

Granice powiatów

Analizowany odcinek drogi

Rzeki, strumienie

Wody

Zieleni wysoka

Ekran akustyczny

Budynki

szpitali,
domów opieki społecznej

szkół, przedszkoli,
żłobków

mieszkalne

pozostałe

Przedziały emisji

< 55 dB

55 - 60 dB

60 - 65 dB

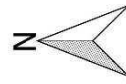
65 - 70 dB

70 - 75 dB

> 75 dB

Skala 1:10000

0 0.2 0.4 0.6 0.8 km



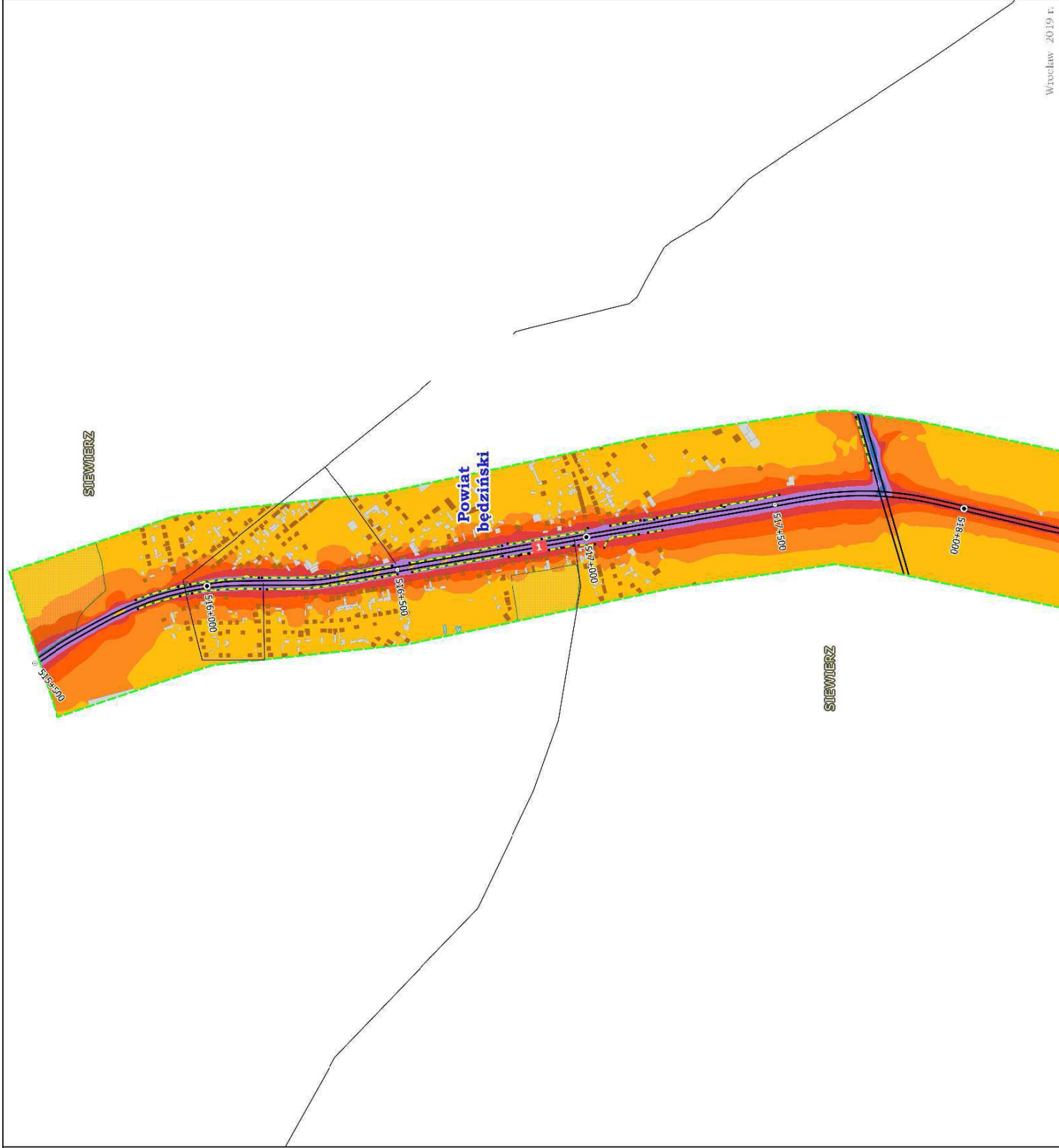
ZAMAWIAJĄCY:

Województwo Śląskie
ul. Ligonia 46
40-037 Katowice

WYKONAWCA:

Lemitor Ochrona Środowiska Sp. z o.o. sp.k.
ul. Jana Długosza 40
51-162 Wrocław

lemitor
OCHRONA ŚRODOWISKA





MAPA PRZEDSTAWIAJĄCA EFEKTY DZIAŁAŃ OKREŚLONYCH W PROGRAMIE

Mapa imisyjna, wskaźnik L_{DWN}

Stan istniejący

Zarządzający źródłem hałasu:

Dyrekcja Dróg Krajowych i Autostrad

Działanie: Poprawa bezpieczeństwa ruchu

drogowego na sieci TEN-T odc. Siewierz -

Podwarpie

Arkusze 2 / 3

LEGENDA

Zakres obszaru działań

Granice powiatów

Analizowany odcinek drogi

Rzeki, strumienie

Wody

Zieleni wysoka

Ekran akustyczny

Budynki

szpitali,

domów opieki społecznej

szkół, przedszkoli,

żłobków

mieszkalne

pozostałe

Przedziały emisji

< 55 dB

55 - 60 dB

60 - 65 dB

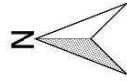
65 - 70 dB

70 - 75 dB

> 75 dB

Skala 1:10000

0 0.2 0.4 0.6 0.8 km



ZAMAWIAJĄCY:

Województwo Śląskie

ul. Ligonia 46

40-037 Katowice

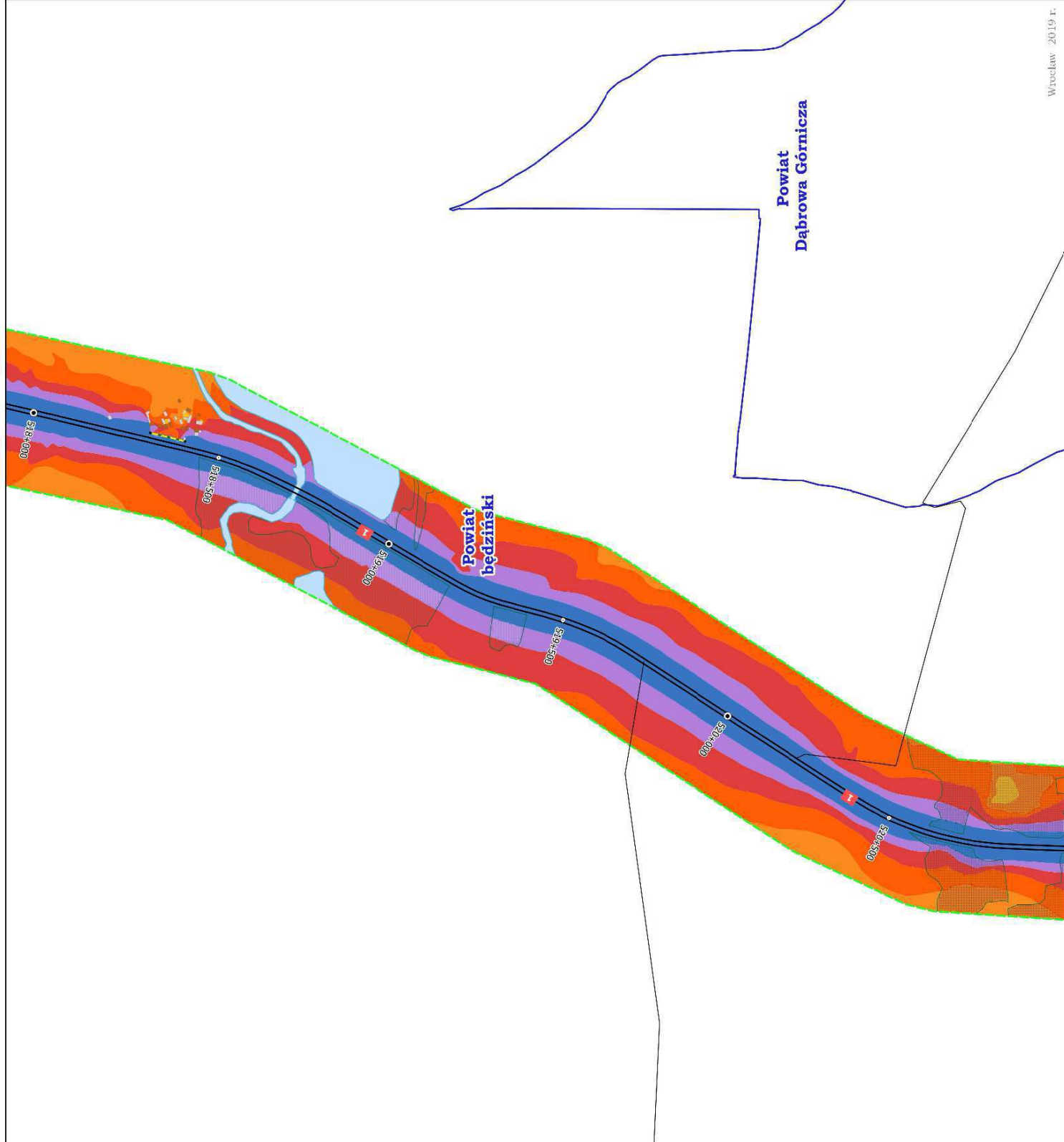
WYKONAWCA:

Lemitor Ochrona Środowiska Sp. z o.o. sp.k.

ul. Jana Długosza 40

51-162 Wrocław

lemitor
OCHRONA ŚRODOWISKA





MAPA PRZEDSTAWIAJĄCA EFEKTY DZIAŁAŃ OKREŚLONYCH W PROGRAMIE

Mapa imisyjna, wskaźnik L_{pwn}

Stan prognozowany

Zarządzający źródłem hałasu: Generalna

Dyrekcja Dróg Krajowych i Autostrad

Działanie: Poprawa bezpieczeństwa ruchu drogowego na sieci TEN-T odc. Siewierz - Podwarpie

Arkusze 2 / 3

LEGENDA

Zakres obszaru działań

Granice powiatów

Analizowany odcinek drogi

Rzeki, strumienie

Wody

Zieleni wysoka

Ekran akustyczny

Budynki

szpitali,
domów opieki społecznej

szkół, przedszkoli,
żłobków

mieszkalne

pozostałe

Przedziały emisji

< 55 dB

55 - 60 dB

60 - 65 dB

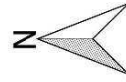
65 - 70 dB

70 - 75 dB

> 75 dB

Skala 1:10000

0 0.2 0.4 0.6 0.8 km



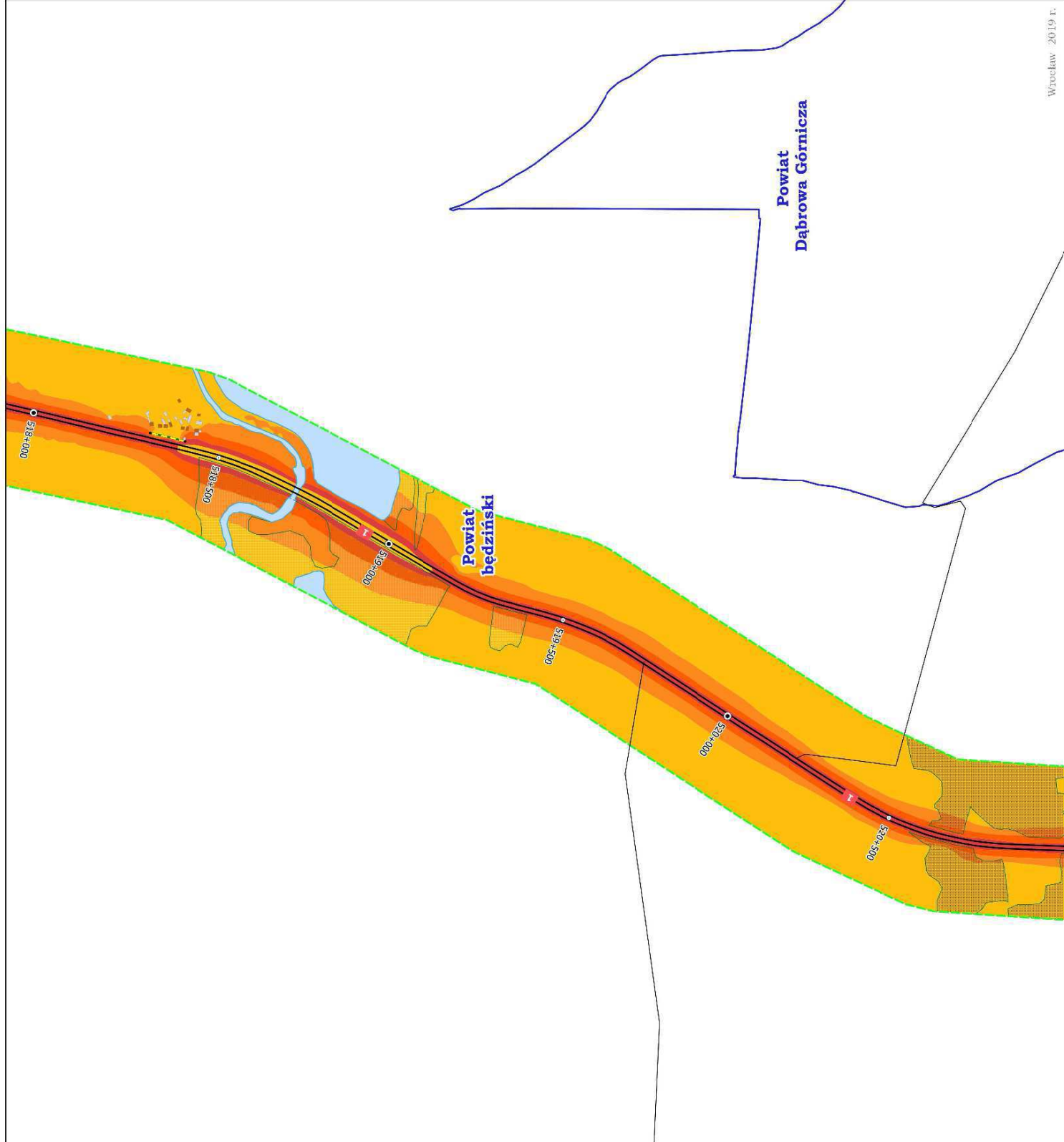
ZAMAWIAJĄCY:

Województwo Śląskie
ul. Ligonia 46
40-037 Katowice

WYKONAWCA:

Lemitor Ochrona Środowiska Sp. z o.o. sp.k.
ul. Jana Długosza 40
51-162 Wrocław

lemitor
OCHRONA ŚRODOWISKA





MAPA PRZEDSTAWIAJĄCA EFEKTY DZIAŁAŃ OKREŚLONYCH W PROGRAMIE

Mapa imisyjna, wskaźnik L_{dwn}

Stan istniejący

Zarządzający źródłem hałasu: Generalna

Dyrekcja Dróg Krajowych i Autostrad

Działanie: Poprawa bezpieczeństwa ruchu drogowego na sieci TEN-T odc. Siewierz - Podwarpie

Arkusze 3 / 3

LEGENDA

Zakres obszaru działań

Granice powiatów

Analizowany odcinek drogi

Rzeki, strumienie

Wody

Zieleni wysoka

Ekran akustyczny

Budynki

szpitali,

domów opieki społecznej

szkół, przedszkoli,

żłobków

mieszkalne

pozostałe

Przedziały emisji

< 55 dB

55 - 60 dB

60 - 65 dB

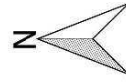
65 - 70 dB

70 - 75 dB

> 75 dB

Skala 1:10000

0 0.2 0.4 0.6 0.8 km



ZAMAWIAJĄCY:

Województwo Śląskie

ul. Ligonia 46

40-037 Katowice

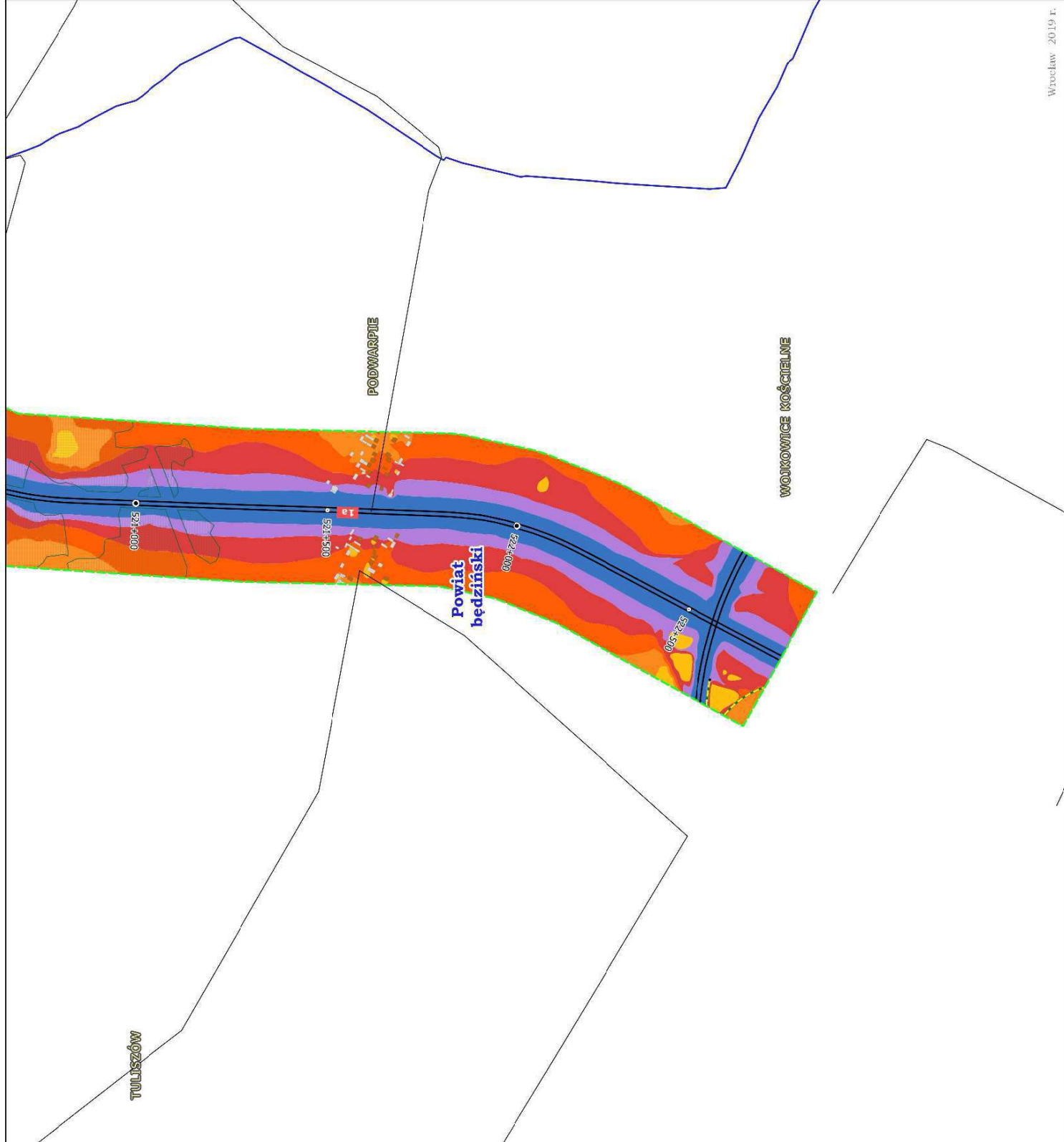
WYKONAWCA:

Lemitor Ochrona Środowiska Sp. z o.o. sp.k.

ul. Jana Długosza 40

51-162 Wrocław

lemitor
OCHRONA ŚRODOWISKA





MAPA PRZEDSTAWIAJĄCA EFEKTY DZIAŁAŃ OKREŚLONYCH W PROGRAMIE

Mapa imisyjna, wskaźnik L_{dwn}

Stan prognozowany

Zarządzający źródłem hałasu:

Generalna Dyrekcja Dróg Krajowych i Autostrad

Działanie: Poprawa bezpieczeństwa ruchu

drogowego na sieci TEN-T odc. Siewierz -

Podwarpie

Arkusze 3 / 3

LEGENDA

Zakres obszaru działań

Granice powiatów

Analizowany odcinek drogi

Rzeki, strumienie

Wody

Zieleni wysoka

Ekran akustyczny

Budynki

szpitali,

domów opieki społecznej

szkół, przedszkoli,

żłobków

mieszkalne

pozostałe

Przedziały emisji

< 55 dB

55 - 60 dB

60 - 65 dB

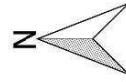
65 - 70 dB

70 - 75 dB

> 75 dB

Skala 1:10000

0 0.2 0.4 0.6 0.8 km



ZAMAWIAJĄCY:

Województwo Śląskie

ul. Ligonia 46

40-037 Katowice

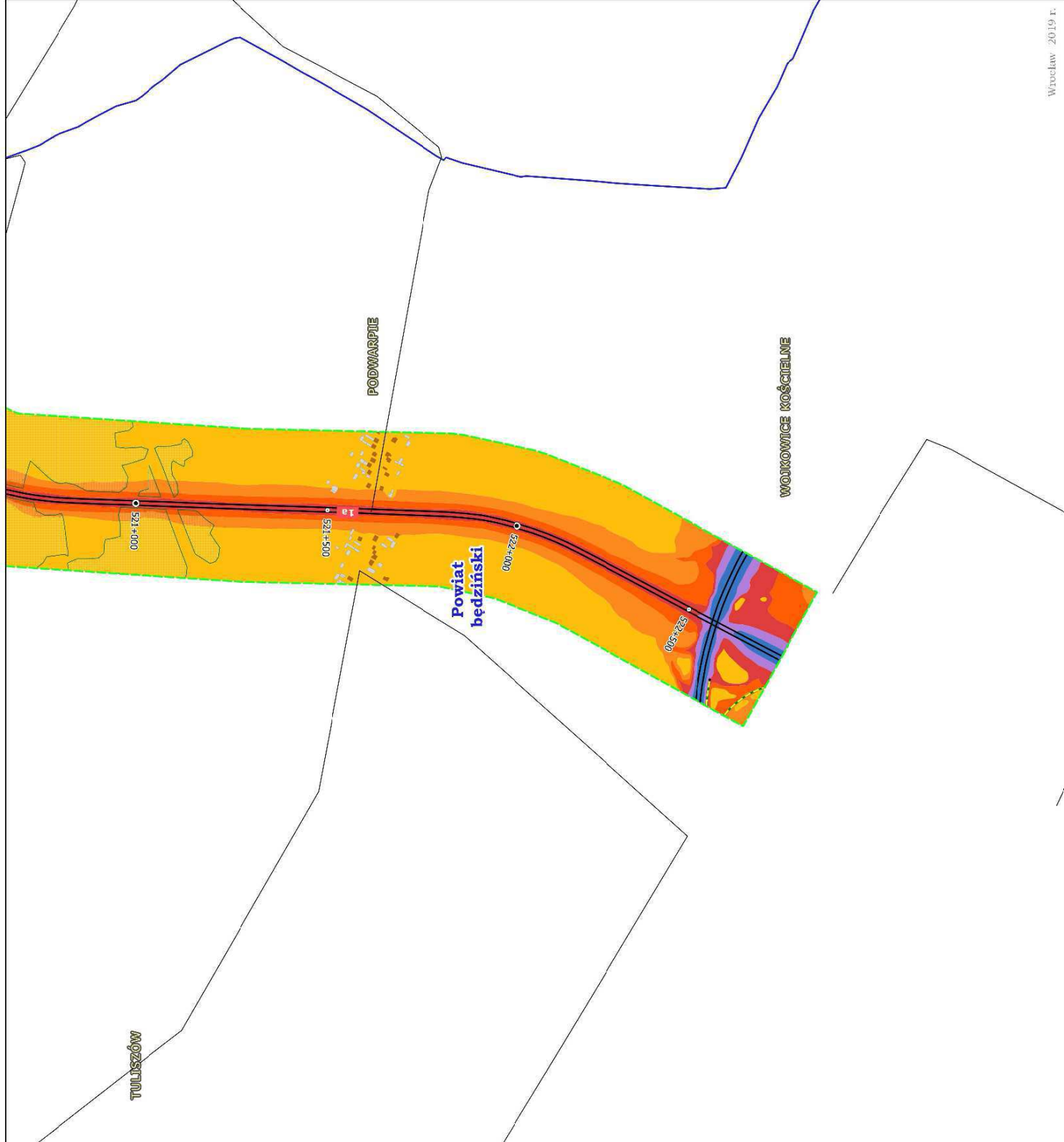
WYKONAWCA:

Lemitor Ochrona Środowiska Sp. z o.o. sp.k.

ul. Jana Długosza 40

51-162 Wrocław

lemitor
OCHRONA ŚRODOWISKA





MAPA PRZEDSTAWIAJĄCA EFEKTY DZIAŁAŃ OKREŚLONYCH W PROGRAMIE

Mapa imisyjna, wskaźnik L_{dwn}

Stan istniejący

Zarządzający źródłem hałasu:

Dyrekcja Dróg Krajowych i Autostrad

Działanie: Poprawa bezpieczeństwa ruchu drogowego na sieci TEN-T odc. Zawada -

Siedlec Duży

Arkusz 1 / 3

LEGENDA

Zakres obszaru działań

Granice powiatów

Analizowany odcinek drogi

Rzeki, strumienie

Wody

Zieleni wysoka

Ekran akustyczny

Budynki

szpitali,

domów opieki społecznej

szkół, przedszkoli,

żłobków

mieszkalne

pozostałe

Przedziały emisji

< 55 dB

55 - 60 dB

60 - 65 dB

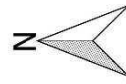
65 - 70 dB

70 - 75 dB

> 75 dB

Skala 1:10000

0 0.2 0.4 0.6 0.8 km



ZAMAWIAJĄCY:

Województwo Śląskie

ul. Ligonia 46

40-037 Katowice

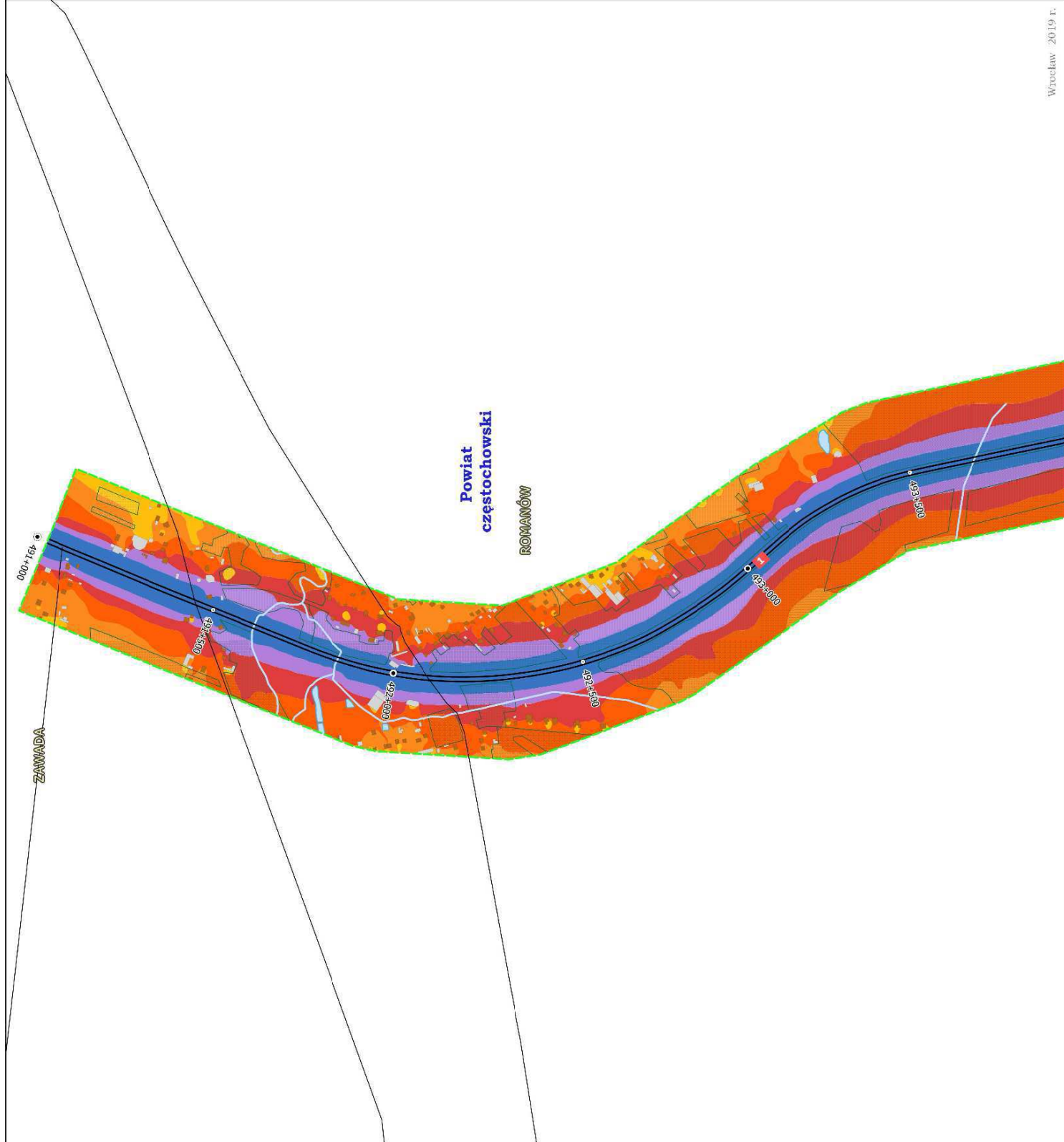
WYKONAWCA:

Lemitor Ochrona Środowiska Sp. z o.o. sp.k.

ul. Jana Długosza 40

51-162 Wrocław

lemitor
OCHRONA ŚRODOWISKA





MAPA PRZEDSTAWIAJĄCA EFEKTY DZIAŁAŃ OKREŚLONYCH W PROGRAMIE

Mapa imisyjna, wskaźnik L_{dwn}

Stan prognozowany

Zarządzający źródłem hałasu:

Dyrekcja Dróg Krajowych i Autostrad

Działanie: Poprawa bezpieczeństwa ruchu drogowego na sieci TEN-T odc. Zawada -

Siedlec Duży

Arkusz 1 / 3

LEGENDA

Zakres obszaru działań

Granice powiatów

Analizowany odcinek drogi

Rzeki, strumienie

Wody

Zieleni wysoka

Ekran akustyczny

Budynki

szpitali,

domów opieki społecznej

szkół, przedszkoli,

żłobków

mieszkalne

pozostałe

Przedziały emisji

< 55 dB

55 - 60 dB

60 - 65 dB

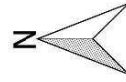
65 - 70 dB

70 - 75 dB

> 75 dB

Skala 1:10000

0 0.2 0.4 0.6 0.8 km



ZAMAWIAJĄCY:

Województwo Śląskie

ul. Ligonia 46

40-037 Katowice

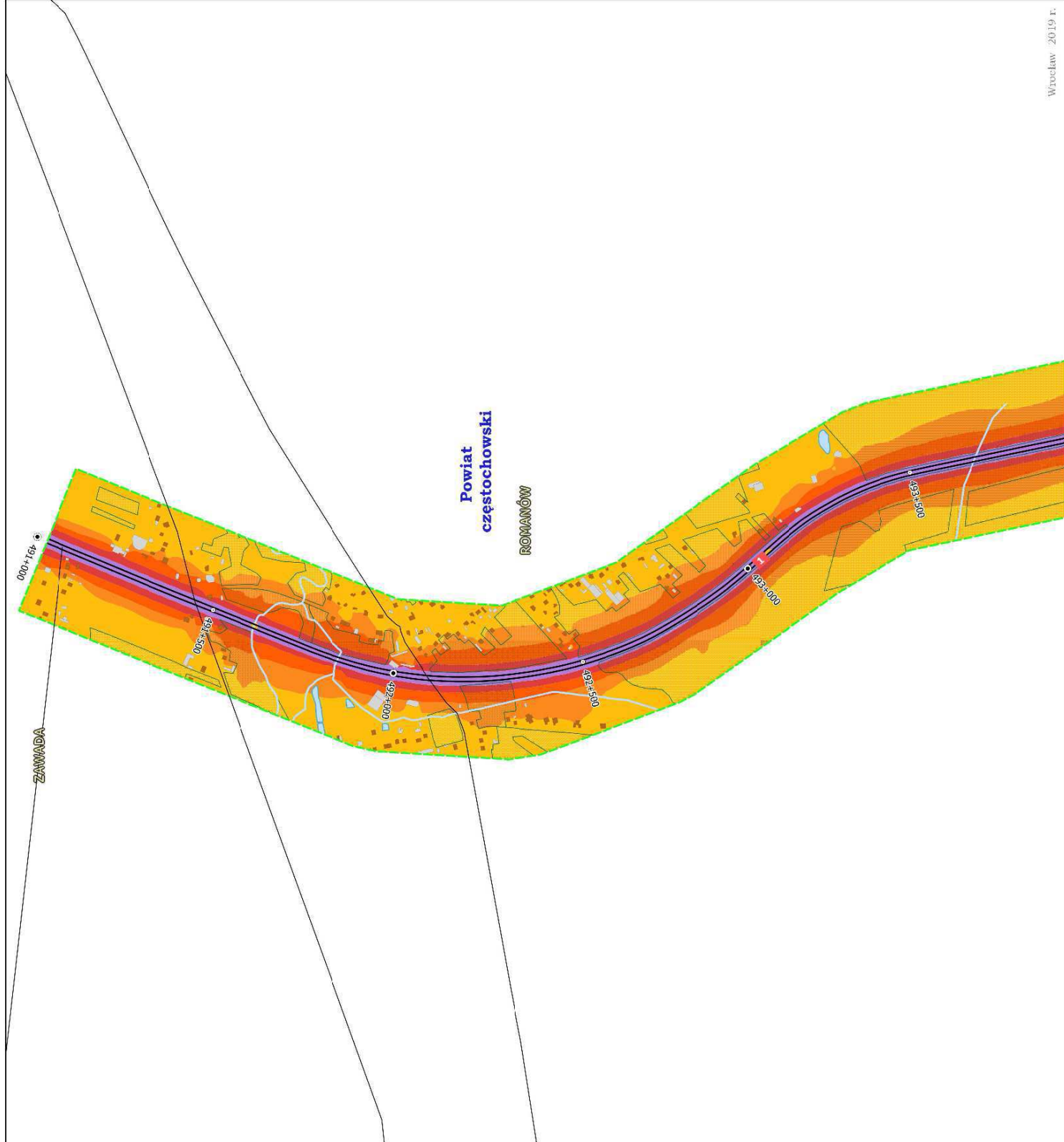
WYKONAWCA:

Lemitor Ochrona Środowiska Sp. z o.o. sp.k.

ul. Jana Długosza 40

51-162 Wrocław

lemitor
OCHRONA ŚRODOWISKA





MAPA PRZEDSTAWIAJĄCA EFEKTY DZIAŁAŃ OKREŚLONYCH W PROGRAMIE

Mapa imisyjna, wskaźnik L_{pwn}

Stan istniejący

Zarządzający źródłem hałasu:

Dyrekcja Dróg Krajowych i Autostrad

Działanie: Poprawa bezpieczeństwa ruchu drogowego na sieci TEN-T odc. Zawada -

Siedlec Duży

Arkusze 2 / 3

LEGENDA

Zakres obszaru działań

Granice powiatów

Analizowany odcinek drogi

Rzeki, strumienie

Wody

Zieleni wysoka

Ekran akustyczny

Budynki

szpitali,
domów opieki społecznej

szkół, przedszkoli,
żłobków

mieszkalne

pozostałe

Przedziały emisji

< 55 dB

55 - 60 dB

60 - 65 dB

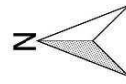
65 - 70 dB

70 - 75 dB

> 75 dB

Skala 1:10000

0 0.2 0.4 0.6 0.8 km



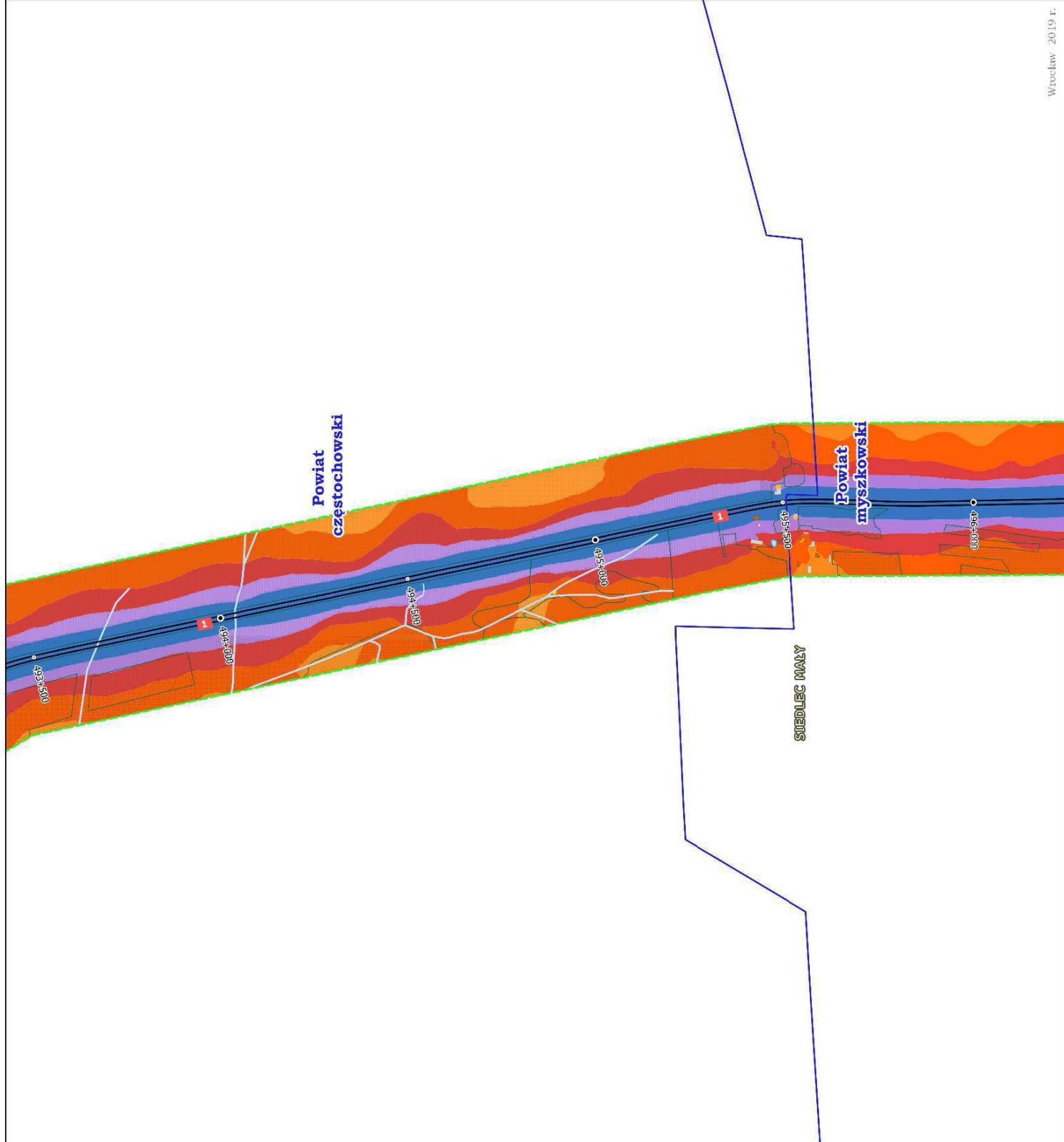
ZAMAWIAJĄCY:

Województwo Śląskie
ul. Ligonia 46
40-037 Katowice

WYKONAWCA:

Lemitor Ochrona Środowiska Sp. z o.o. sp.k.
ul. Jana Długosza 40
51-162 Wrocław

lemitor
OCHRONA ŚRODOWISKA





MAPA PRZEDSTAWIAJĄCA EFEKTY DZIAŁAŃ OKREŚLONYCH W PROGRAMIE

Mapa imisyjna, wskaźnik L_{pwn}

Stan prognozowany

Zarządzający źródłem hałasu:

Dyrekcja Dróg Krajowych i Autostrad

Działanie: Poprawa bezpieczeństwa ruchu drogowego na sieci TEN-T odc. Zawada -

Siedlec Duży

Arkusze 2 / 3

LEGENDA

Zakres obszaru działań

Granice powiatów

Analizowany odcinek drogi

Rzeki, strumienie

Wody

Zieleni wysoka

Ekran akustyczny

Budynki

szpitali,
domów opieki społecznej

szkół, przedszkoli,
żłobków

mieszkalne

pozostałe

Przedziały emisji

< 55 dB

55 - 60 dB

60 - 65 dB

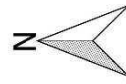
65 - 70 dB

70 - 75 dB

> 75 dB

Skala 1:10000

0 0.2 0.4 0.6 0.8 km



ZAMAWIAJĄCY:

Województwo Śląskie

ul. Ligonia 46

40-037 Katowice

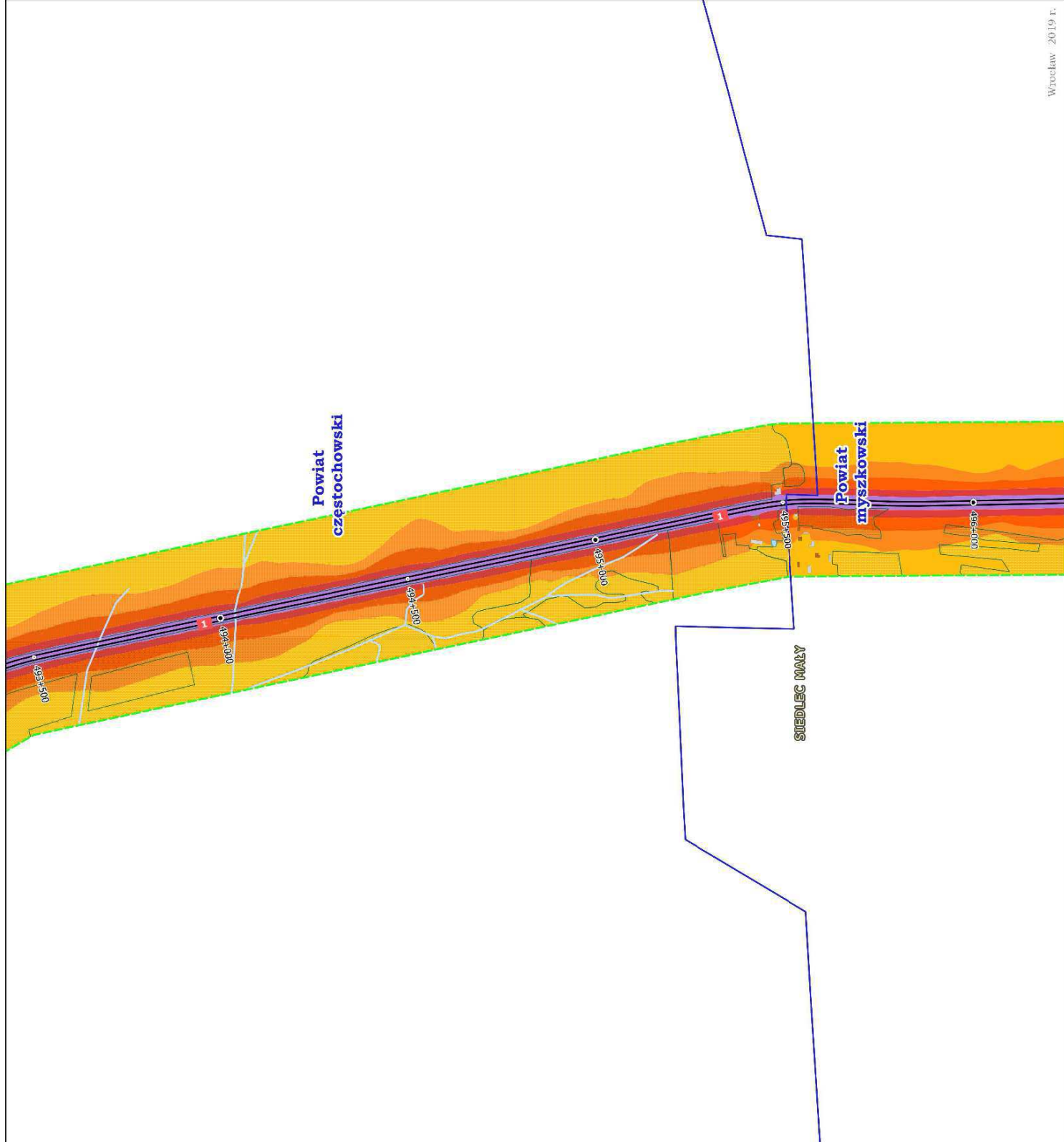
WYKONAWCA:

Lemitor Ochrona Środowiska Sp. z o.o. sp.k.

ul. Jana Długosza 40

51-162 Wrocław

lemitor
OCHRONA ŚRODOWISKA





MAPA PRZEDSTAWIAJĄCA EFEKTY DZIAŁAŃ OKREŚLONYCH W PROGRAMIE

Mapa imisyjna, wskaźnik L_{dwn}

Stan istniejący

Zarządzający źródłem hałasu:

Dyrekcja Dróg Krajowych i Autostrad

Działanie: Poprawa bezpieczeństwa ruchu drogowego na sieci TEN-T odc. Zawada -

Siedlec Duży

Arkusze 3 / 3

LEGENDA

Zakres obszaru działań

Granice powiatów

Analizowany odcinek drogi

Rzeki, strumienie

Wody

Zieleni wysoka

Ekran akustyczny

Budynki

szpitali,
domów opieki społecznej

szkół, przedszkoli,
żłobków

mieszkalne

pozostałe

Przedziały emisji

< 55 dB

55 - 60 dB

60 - 65 dB

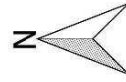
65 - 70 dB

70 - 75 dB

> 75 dB

Skala 1:10000

0 0.2 0.4 0.6 0.8 km



ZAMAWIAJĄCY:

Województwo Śląskie

ul. Ligonia 46

40-037 Katowice

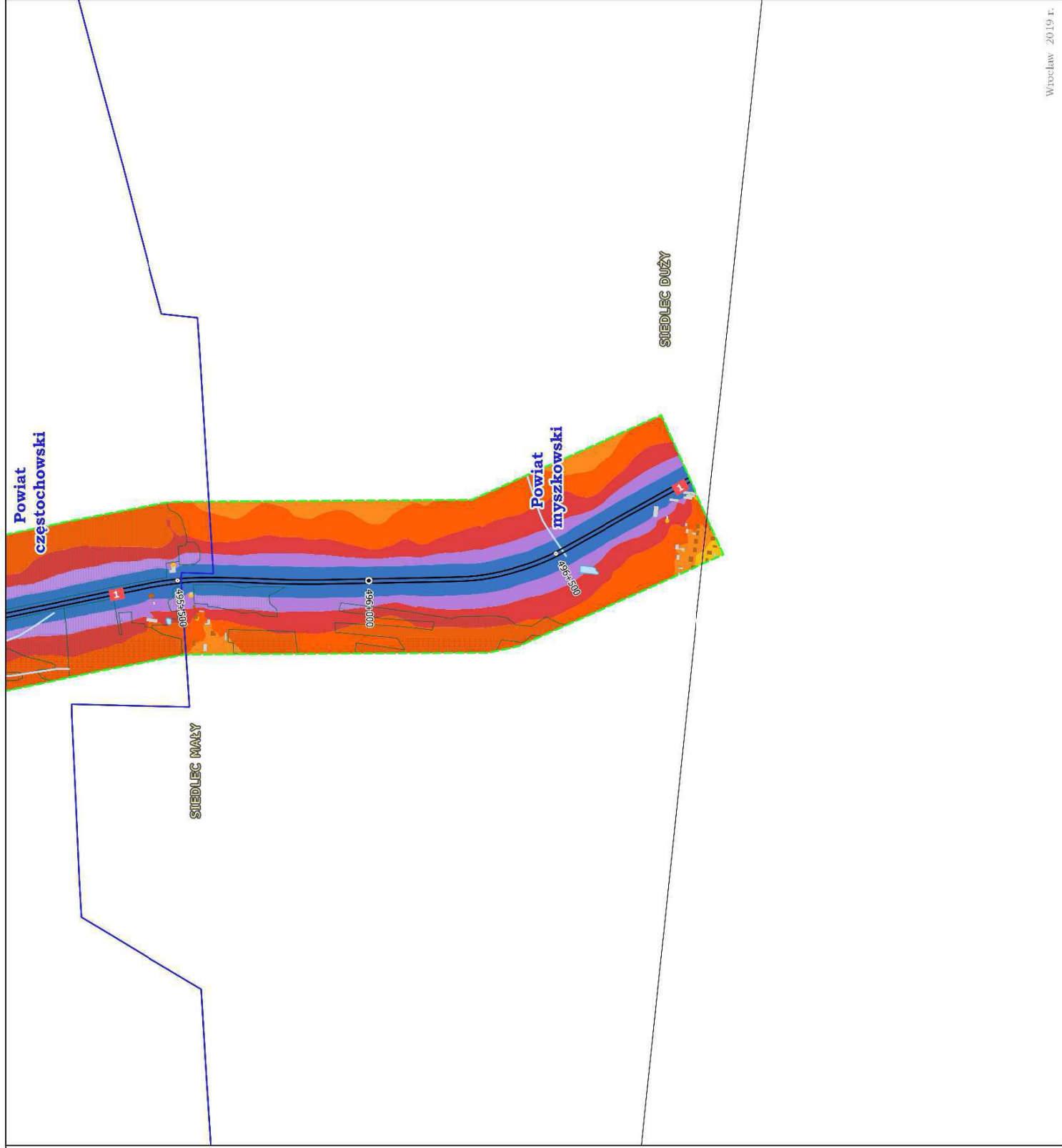
WYKONAWCA:

Lemitor Ochrona Środowiska Sp. z o.o. sp.k.

ul. Jana Długosza 40

51-162 Wrocław

lemitor
OCHRONA ŚRODOWISKA





MAPA PRZEDSTAWIAJĄCA EFEKTY DZIAŁAŃ OKREŚLONYCH W PROGRAMIE

Mapa imisyjna, wskaźnik L_{dwn}

Stan prognozowany

Zarządzający źródłem hałasu:

Dyrekcja Dróg Krajowych i Autostrad

Działanie: Poprawa bezpieczeństwa ruchu drogowego na sieci TEN-T odc. Zawada -

Siedlec Duży

Arkusze 3 / 3

LEGENDA

Zakres obszaru działań

Granice powiatów

Analizowany odcinek drogi

Rzeki, strumienie

Wody

Zieleni wysoka

Ekran akustyczny

Budynki

szpitali,
domów opieki społecznej

szkół, przedszkoli,
żłobków

mieszkalne

pozostałe

Przedziały emisji

< 55 dB

55 - 60 dB

60 - 65 dB

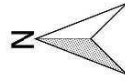
65 - 70 dB

70 - 75 dB

> 75 dB

Skala 1:10000

0 0.2 0.4 0.6 0.8 km



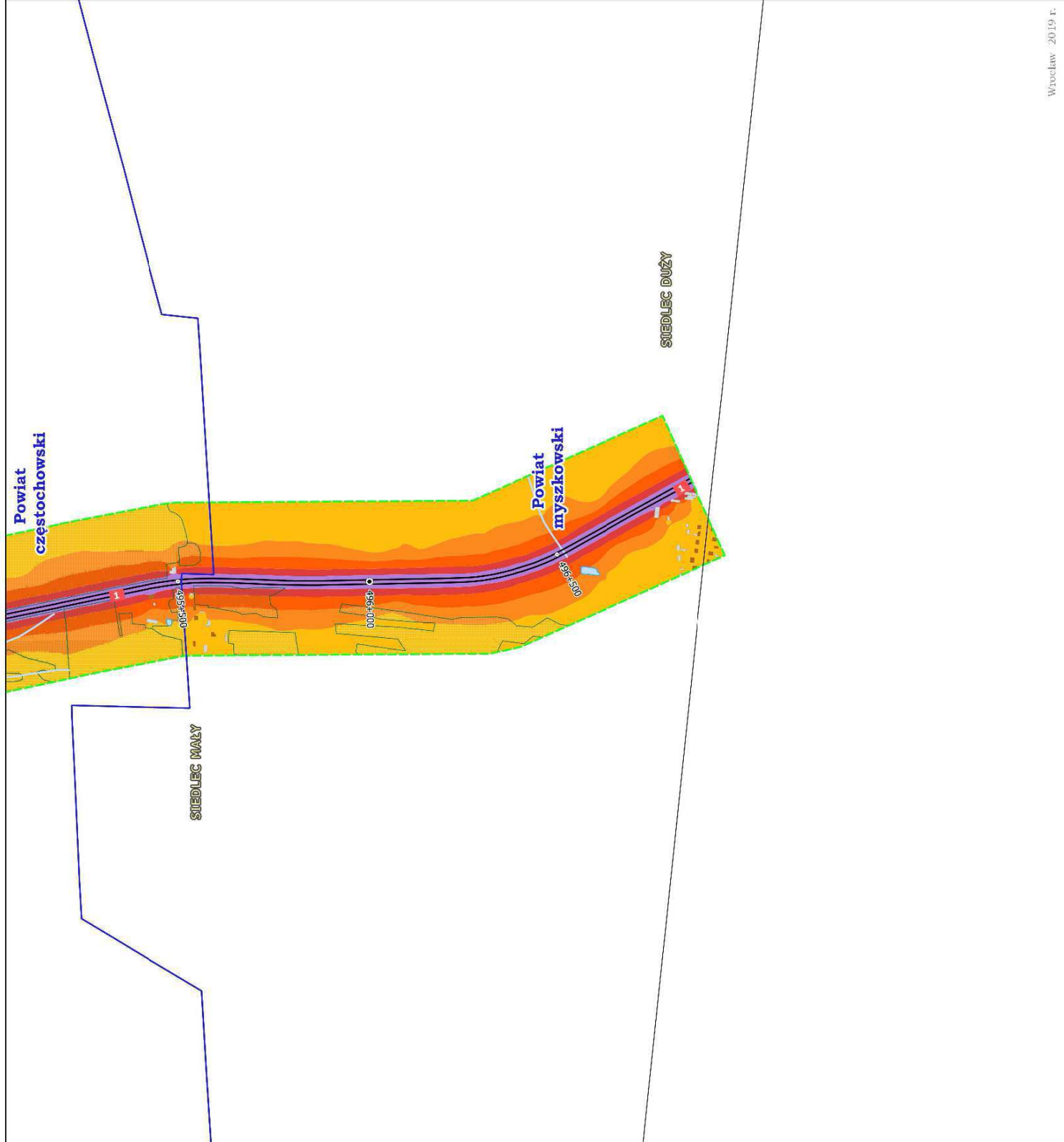
ZAMAWIAJĄCY:

Województwo Śląskie
ul. Ligonia 46
40-037 Katowice

WYKONAWCA:

Lemitor Ochrona Środowiska Sp. z o.o. sp.k.
ul. Jana Długosza 40
51-162 Wrocław

lemitor
OCHRONA ŚRODOWISKA





MAPA PRZEDSTAWIAJĄCA EFEKTY DZIAŁAŃ OKREŚLONYCH W PROGRAMIE

Mapa imisyjna, wskaźnik L_{dwn}

Stan istniejący

Zarządzający źródłem hałasu: Generalna

Dyrekcja Dróg Krajowych i Autostrad

Działanie: Rozbudowa drogi krajowej nr 1
odc. Brudzowice - Siewierz

Arkusze 1/2

LEGENDA

Zakres obszaru działań

Granice powiatów

Analizowany odcinek drogi

Rzeki, strumienie

Wody

Zieleni wysoka

Ekran akustyczny

Budynki

szpitali,

domów opieki społecznej

szkół, przedszkoli,

żłobków

mieszkalne

pozostałe

Przedziały emisji

< 55 dB

55 - 60 dB

60 - 65 dB

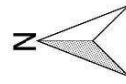
65 - 70 dB

70 - 75 dB

> 75 dB

Skala 1:10000

0 0.2 0.4 0.6 0.8 km



ZAMAWIAJĄCY:

Województwo Śląskie

ul. Ligonia 46

40-037 Katowice

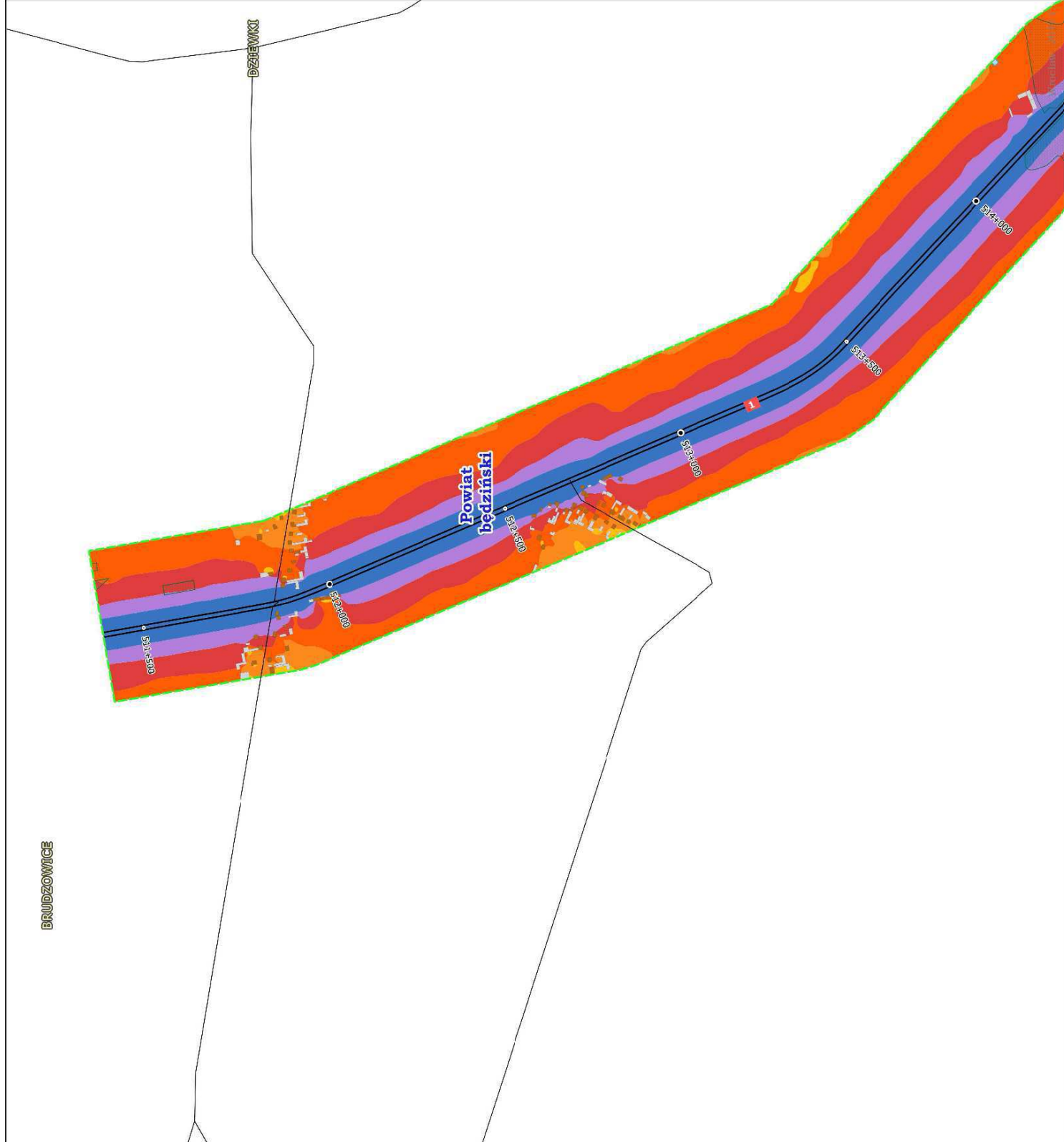
WYKONAWCA:

Lemitor Ochrona Środowiska Sp. z o.o. sp.k.

ul. Jana Długosza 40

51-162 Wrocław

lemitor
OCHRONA ŚRODOWISKA





MAPA PRZEDSTAWIAJĄCA EFEKTY DZIAŁAŃ OKREŚLONYCH W PROGRAMIE

Mapa imisyjna, wskaźnik L_{dwn}

Stan prognozowany

Zarządzający źródłem hałasu:

Dyrekcja Dróg Krajowych i Autostrad

Działanie:

Rozbudowa drogi krajowej nr 1

odc. Brudzowice - Siewierz

Arkusze 1/2

LEGENDA

Zakres obszaru działań

Granice powiatów

Analizowany odcinek drogi

Rzeki, strumienie

Wody

Zieleni wysoka

Ekran akustyczny

Budynki

szpitali,

domów opieki społecznej

szkół, przedszkoli,

żłobków

mieszkalne

pozostałe

Przedziały emisji

< 55 dB

55 - 60 dB

60 - 65 dB

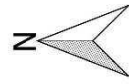
65 - 70 dB

70 - 75 dB

> 75 dB

Skala 1:10000

0 0.2 0.4 0.6 0.8 km



ZAMAWIAJĄCY:

Województwo Śląskie

ul. Ligonia 46

40-037 Katowice

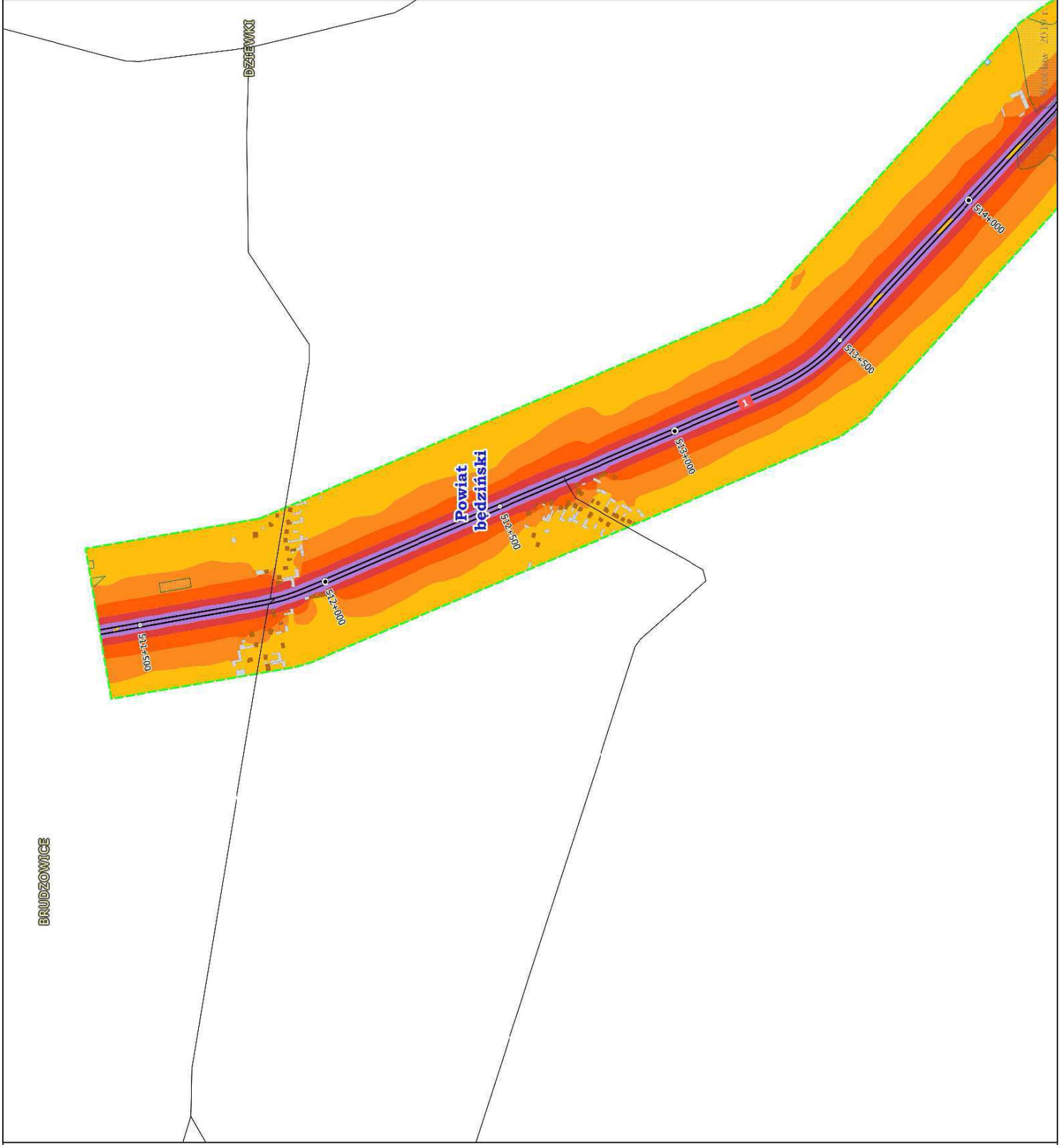
WYKONAWCA:

Lemitor Ochrona Środowiska Sp. z o.o. sp.k.

ul. Jana Długosza 40

51-162 Wrocław

lemitor
OCHRONA ŚRODOWISKA





MAPA PRZEDSTAWIAJĄCA EFEKTY DZIAŁAŃ OKREŚLONYCH W PROGRAMIE

Mapa imisyjna, wskaźnik L_{dwn}

Stan istniejący

Zarządzający źródłem hałasu:

Dyrekcja Dróg Krajowych i Autostrad

Działanie:

Rozbudowa drogi krajowej nr 1

odc. Brudzowice - Siewierz

Arkusz 2/2

LEGENDA

Zakres obszaru działań

Granice powiatów

Analizowany odcinek drogi

Rzeki, strumienie

Wody

Zieleni wysoka

Ekran akustyczny

Budynki

szpitali,

domów opieki społecznej

szkół, przedszkoli,

żłobków

mieszkalne

pozostałe

Przedziały emisji

< 55 dB

55 - 60 dB

60 - 65 dB

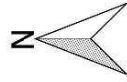
65 - 70 dB

70 - 75 dB

> 75 dB

Skala 1:10000

0 0.2 0.4 0.6 0.8 km



ZAMAWIAJĄCY:

Województwo Śląskie

ul. Ligonia 46

40-037 Katowice

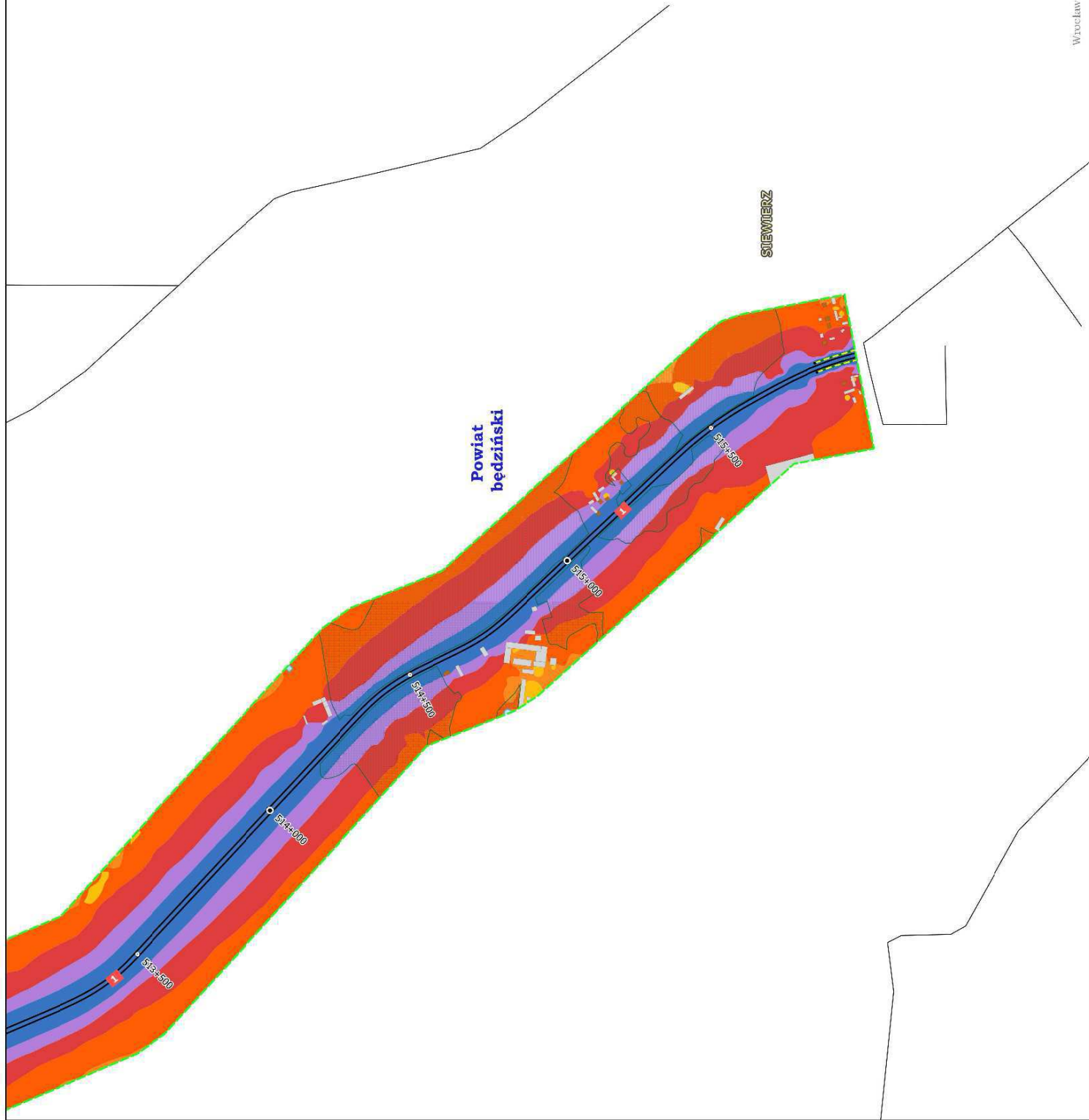
WYKONAWCA:

Lemitor Ochrona Środowiska Sp. z o.o. sp.k.

ul. Jana Długosza 40

51-162 Wrocław

lemitor
OCHRONA ŚRODOWISKA





MAPA PRZEDSTAWIAJĄCA EFEKTY DZIAŁAŃ OKREŚLONYCH W PROGRAMIE

Mapa imisyjna, wskaźnik L_{dwn}

Stan prognozowany

Zarządzający źródłem hałasu: Generalna

Dyrekcja Dróg Krajowych i Autostrad

Działanie: Rozbudowa drogi krajowej nr 1

odc. Brudzowice - Siewierz

Arkusz 2/2

LEGENDA

Zakres obszaru działań

Granice powiatów

Analizowany odcinek drogi

Rzeki, strumienie

Wody

Zieleni wysoka

Ekran akustyczny

Budynki

szpitali,

domów opieki społecznej

szkół, przedszkoli,

żłobków

mieszkalne

pozostałe

Przedziały emisji

< 55 dB

55 - 60 dB

60 - 65 dB

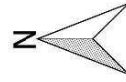
65 - 70 dB

70 - 75 dB

> 75 dB

Skala 1:10000

0 0.2 0.4 0.6 0.8 km



ZAMAWIAJĄCY:

Województwo Śląskie

ul. Ligonia 46

40-037 Katowice

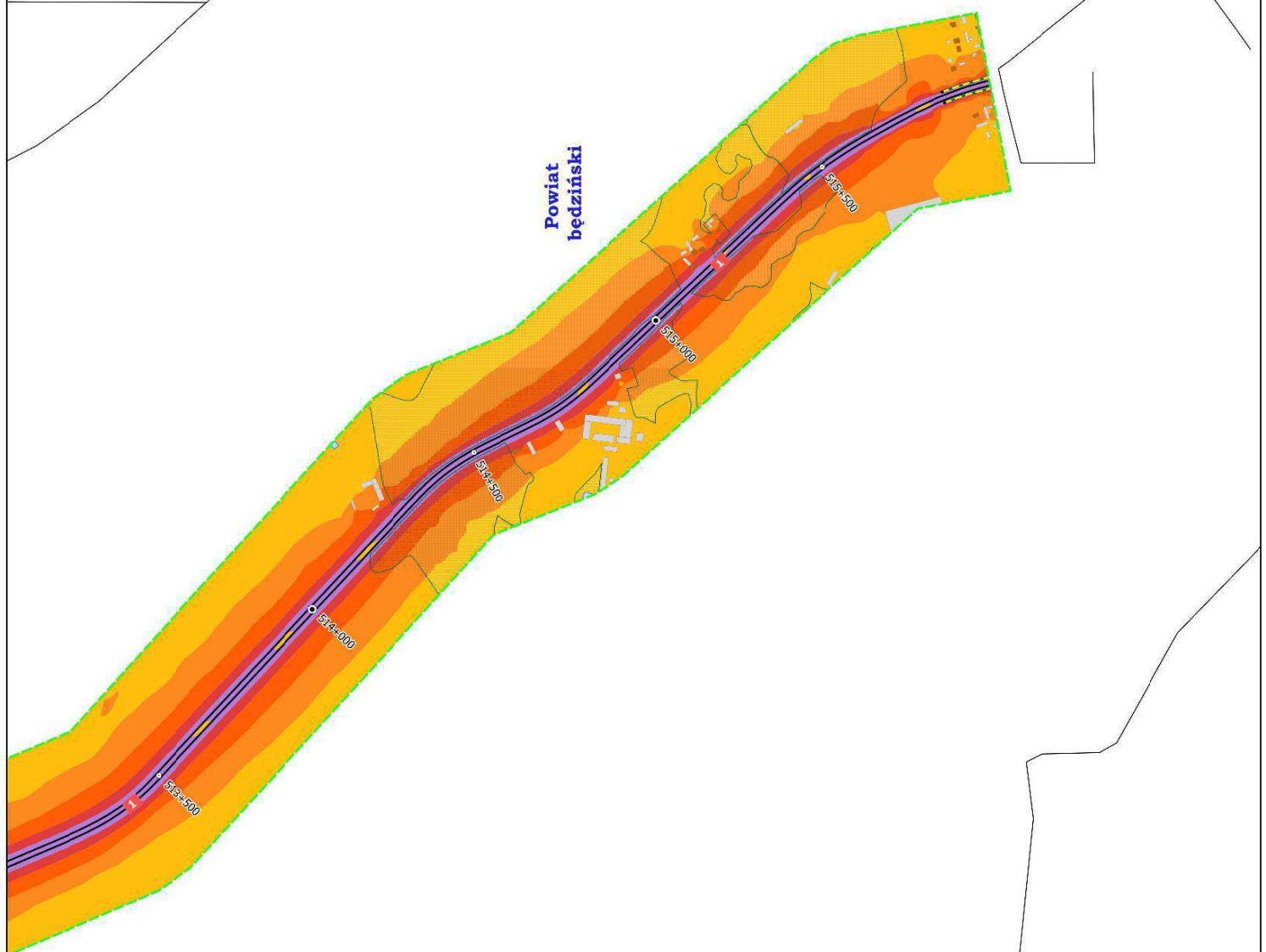
WYKONAWCA:

Lemitor Ochrona Środowiska Sp. z o.o. sp.k.

ul. Jana Długosza 40

51-162 Wrocław

lemitor
OCHRONA ŚRODOWISKA





MAPA PRZEDSTAWIAJĄCA EFEKTY DZIAŁAŃ OKREŚLONYCH W PROGRAMIE

Mapa imisyjna, wskaźnik L_{dwn}

Stan istniejący

Zarządzający źródłem hałasu:

Generalna Dyrekcja Dróg Krajowych i Autostrad

Działanie: Budowa drogi ekspresowej S1

Pyrzowice – Kosztowy, odc. Pyrzowice –

Podwarpie

Arkusz 1 / 1

LEGENDA

Zakres obszaru działań

Granice powiatów

Analizowany odcinek drogi

Rzeki, strumienie

Wody

Zieleni wysoka

Ekran akustyczny

Budynki

szpitali,

domów opieki społecznej

szkół, przedszkoli,

żłobków

mieszkalne

pozostałe

Przedziały emisji

< 55 dB

55 - 60 dB

60 - 65 dB

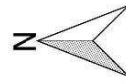
65 - 70 dB

70 - 75 dB

> 75 dB

Skala 1:10000

0 0.2 0.4 0.6 0.8 km



ZAMAWIAJĄCY:

Województwo Śląskie

ul. Ligonia 46

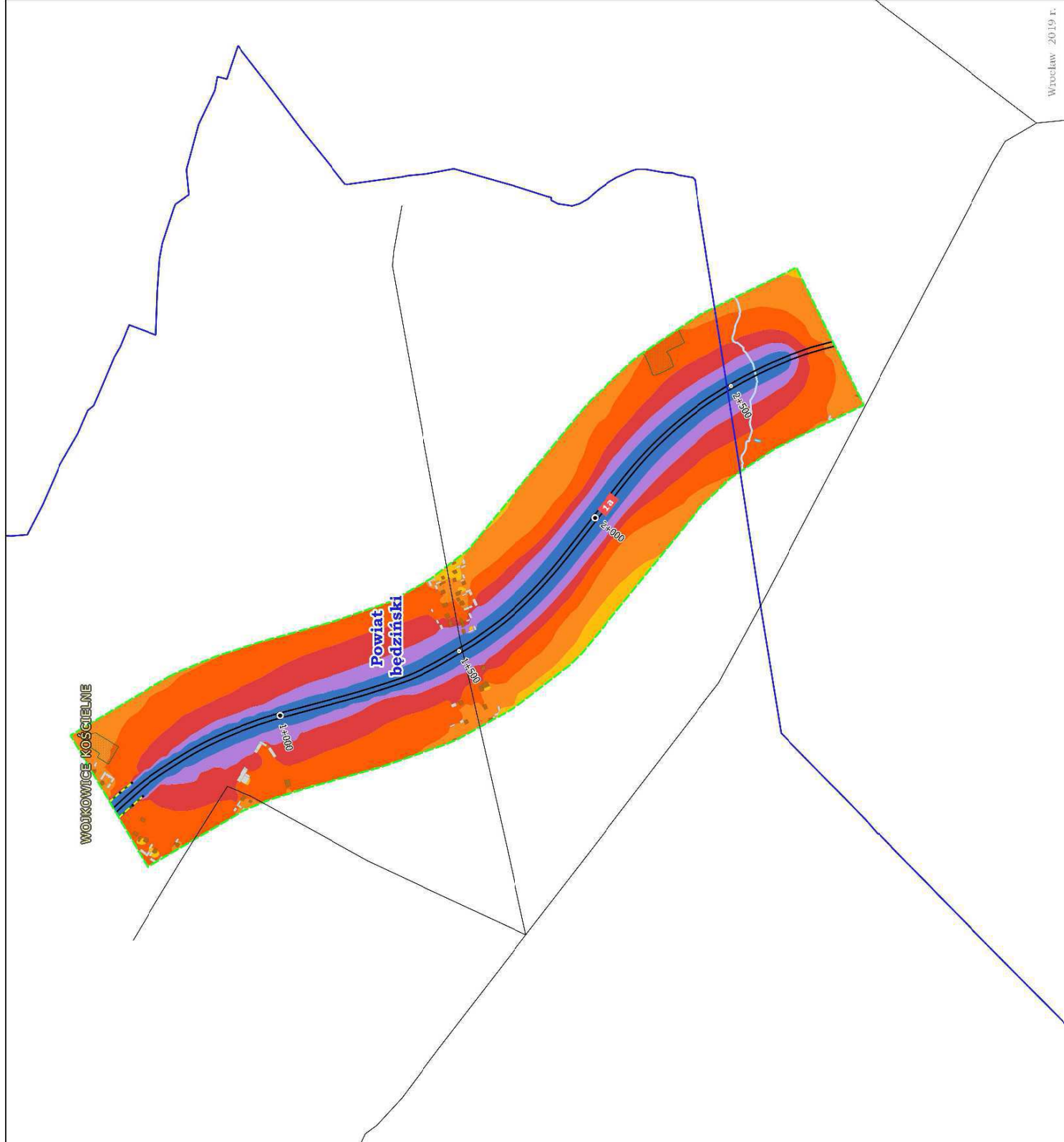
40-037 Katowice

WYKONAWCA:

Lemitor Ochrona Środowiska Sp. z o.o. sp.k.

ul. Jana Długosza 40

51-162 Wrocław





MAPA PRZEDSTAWIAJĄCA EFEKTY DZIAŁAŃ OKREŚLONYCH W PROGRAMIE

Mapa imisyjna, wskaźnik L_{dwn}

Stan prognozowany

Zarządzający źródłem hałasu:

Dyrekcja Dróg Krajowych i Autostrad

Działanie: Budowa drogi ekspresowej S1

Pyrzyńskie – Koszów, odc. Pyrzyńskie –

Podwarpie

Arkusz 1 / 1

LEGENDA

Zakres obszaru działań

Granice powiatów

Analizowany odcinek drogi

Rzeki, strumienie

Wody

Zieleni wysoka

Ekran akustyczny

Budynki

szpitali,

domów opieki społecznej

szkół, przedszkoli,

żłobków

mieszkalne

pozostałe

Przedziały emisji

< 55 dB

55 - 60 dB

60 - 65 dB

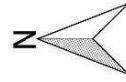
65 - 70 dB

70 - 75 dB

> 75 dB

Skala 1:10000

0 0.2 0.4 0.6 0.8 km



ZAMAWIAJĄCY:

Województwo Śląskie

ul. Ligonia 46

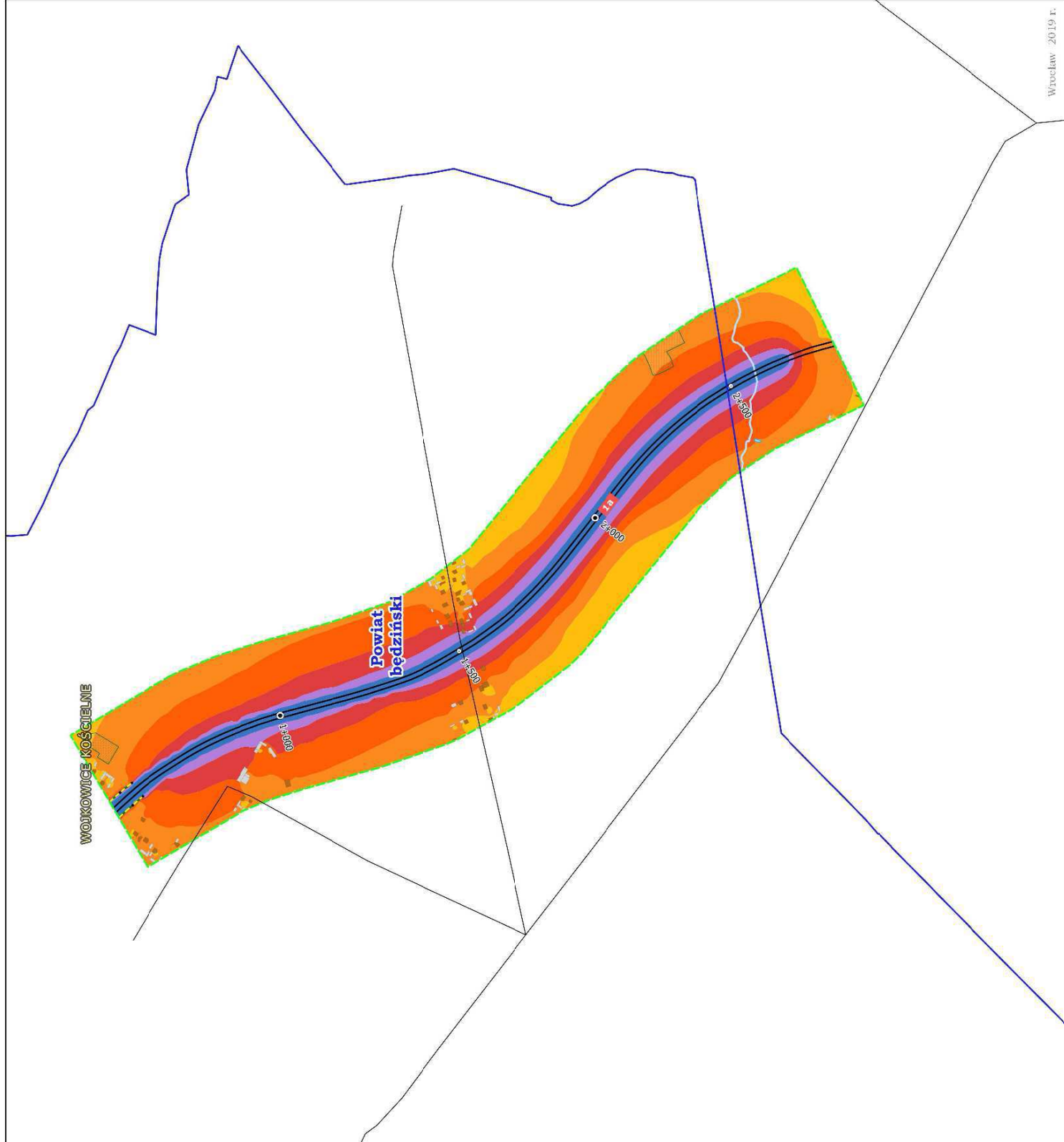
40-037 Katowice

WYKONAWCA:

Lemitor Ochrona Środowiska Sp. z o.o. sp.k.

ul. Jana Długosza 40

51-162 Wrocław





MAPA PRZEDSTAWIAJĄCA EFEKTY DZIAŁAŃ OKREŚLONYCH W PROGRAMIE

Mapa imisyjna, wskaźnik L_{pwn}

Stan istniejący

Zarządzający źródłem hałasu: Generalna

Dyrekcja Dróg Krajowych i Autostrad

Działanie: Budowa zabezpieczeń

przeciwhałasowych wzdłuż DK 1 w

Czechowicach - Dziedzicach

Arkusze 1/3

LEGENDA

Zakres obszaru działań

Granice powiatów

Analizowany odcinek drogi

Rzeki, strumienie

Wody

Zieleni wysoka

Ekran akustyczny

Budynki

szpitali,

domów opieki społecznej

szkół, przedszkoli,

żłobków

mieszkalne

pozostałe

Przedziały emisji

< 55 dB

55 - 60 dB

60 - 65 dB

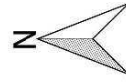
65 - 70 dB

70 - 75 dB

> 75 dB

Skala 1:10000

0 0.2 0.4 0.6 0.8 km



ZAMAWIAJĄCY:

Województwo Śląskie

ul. Ligonia 46

40-037 Katowice

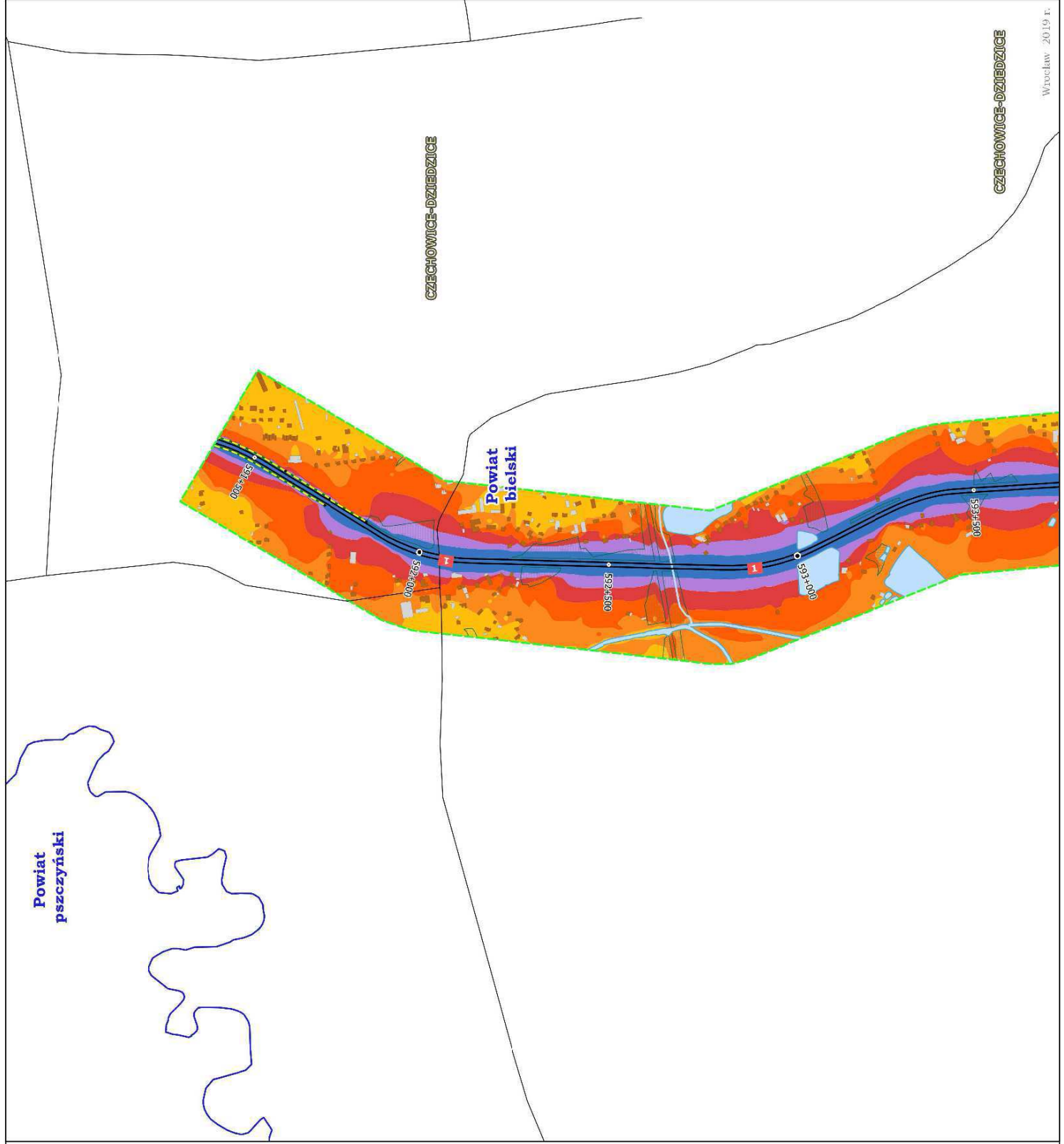
WYKONAWCA:

Lemitor Ochrona Środowiska Sp. z o.o. sp.k.

ul. Jana Długosza 40

51-162 Wrocław

lemitor
OCHRONA ŚRODOWISKA





MAPA PRZEDSTAWIAJĄCA EFEKTY DZIAŁAŃ OKREŚLONYCH W PROGRAMIE

Mapa imisyjna, wskaźnik L_{DWN}

Stan prognozowany

Zarządzający źródłem hałasu: Generalna

Dyrekcja Dróg Krajowych i Autostrad

Działanie: Budowa zabezpieczeń

przeciwhałasowych wzdłuż DK 1 w

Czechowicach - Dziedzicach

Arkusze 1/3

LEGENDA

- Zakres obszaru działań
- Granice powiatów
- Analizowany odcinek drogi
- Rzeki, strumienie
- Wody
- Zieleni wysoka
- Ekran akustyczny
- Projektowany ekran akustyczny

Budynki

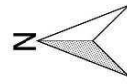
- szpitali, domów opieki społecznej
- szkół, przedszkoli, żłobków
- mieszkalne
- pozostałe

Przedziały emisji

- < 55 dB
- 55 - 60 dB
- 60 - 65 dB
- 65 - 70 dB
- 70 - 75 dB
- > 75 dB

Skala 1:10000

0 0.2 0.4 0.6 0.8 km

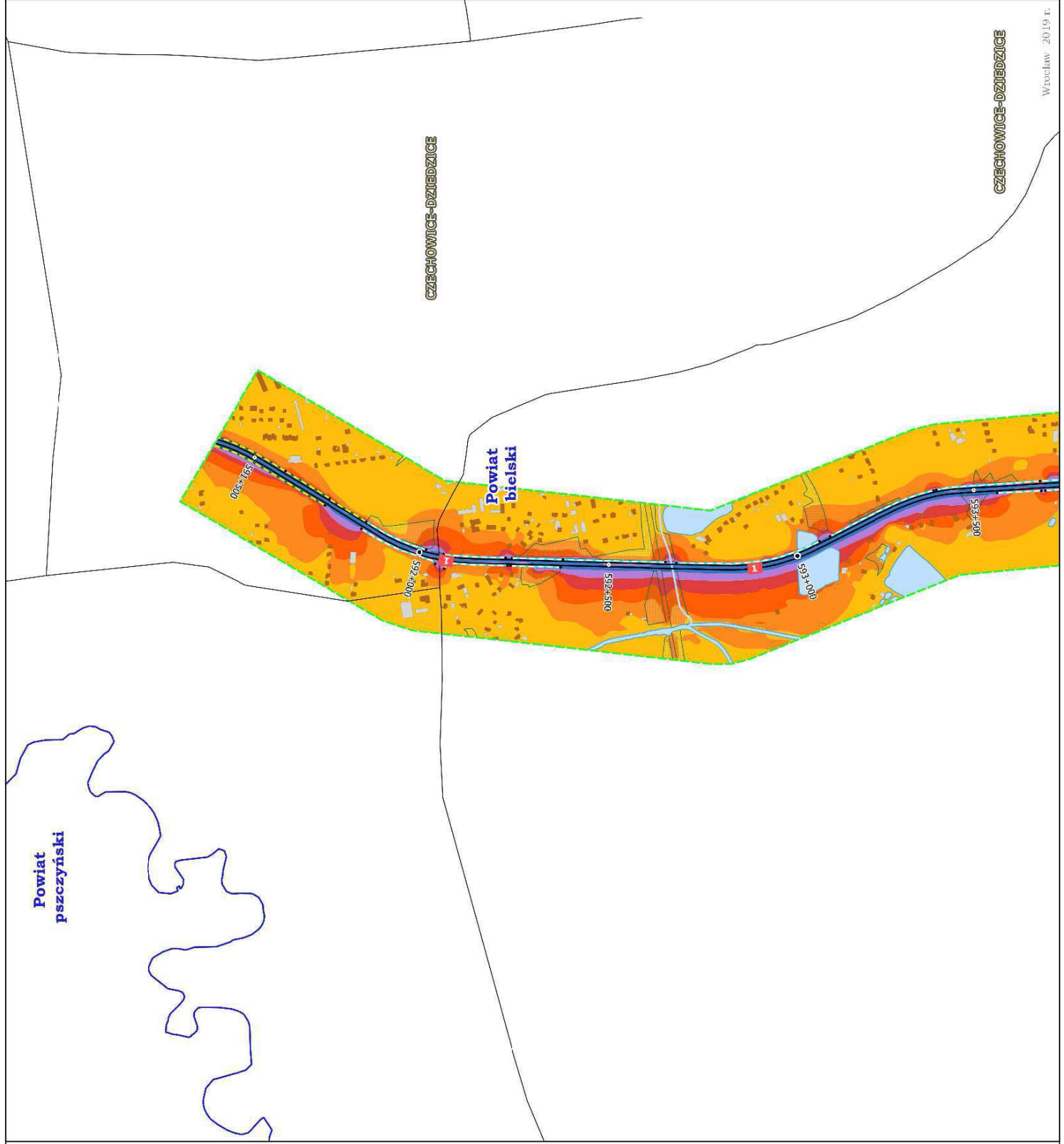


ZAMAWIAJĄCY:

Województwo Śląskie
ul. Ligonia 46
40-037 Katowice

WYKONAWCA:

Lemitor Ochrona Środowiska Sp. z o.o. sp.k.
ul. Jana Długosza 40
51-162 Wrocław





MAPA PRZEDSTAWIAJĄCA EFEKTY DZIAŁAŃ OKREŚLONYCH W PROGRAMIE

Mapa imisyjna, wskaźnik L_{dwn}

Stan istniejący

Zarządzający źródłem hałasu: Generalna

Dyrekcja Dróg Krajowych i Autostrad

Działanie: Budowa zabezpieczeń

przeciwhałasowych wzdłuż DK 1 w

Czechowicach - Dziedziacach

Arkusz 2/3

LEGENDA

Zakres obszaru działań

Granice powiatów

Analizowany odcinek drogi

Rzeki, strumienie

Wody

Zieleni wysoka

Ekran akustyczny

Budynki

szpitali,

domów opieki społecznej

szkół, przedszkoli,

żłobków

mieszkalne

pozostałe

Przedziały emisji

< 55 dB

55 - 60 dB

60 - 65 dB

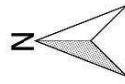
65 - 70 dB

70 - 75 dB

> 75 dB

Skala 1:10000

0 0.2 0.4 0.6 0.8 km



ZAMAWIAJĄCY:

Województwo Śląskie

ul. Ligonia 46

40-037 Katowice

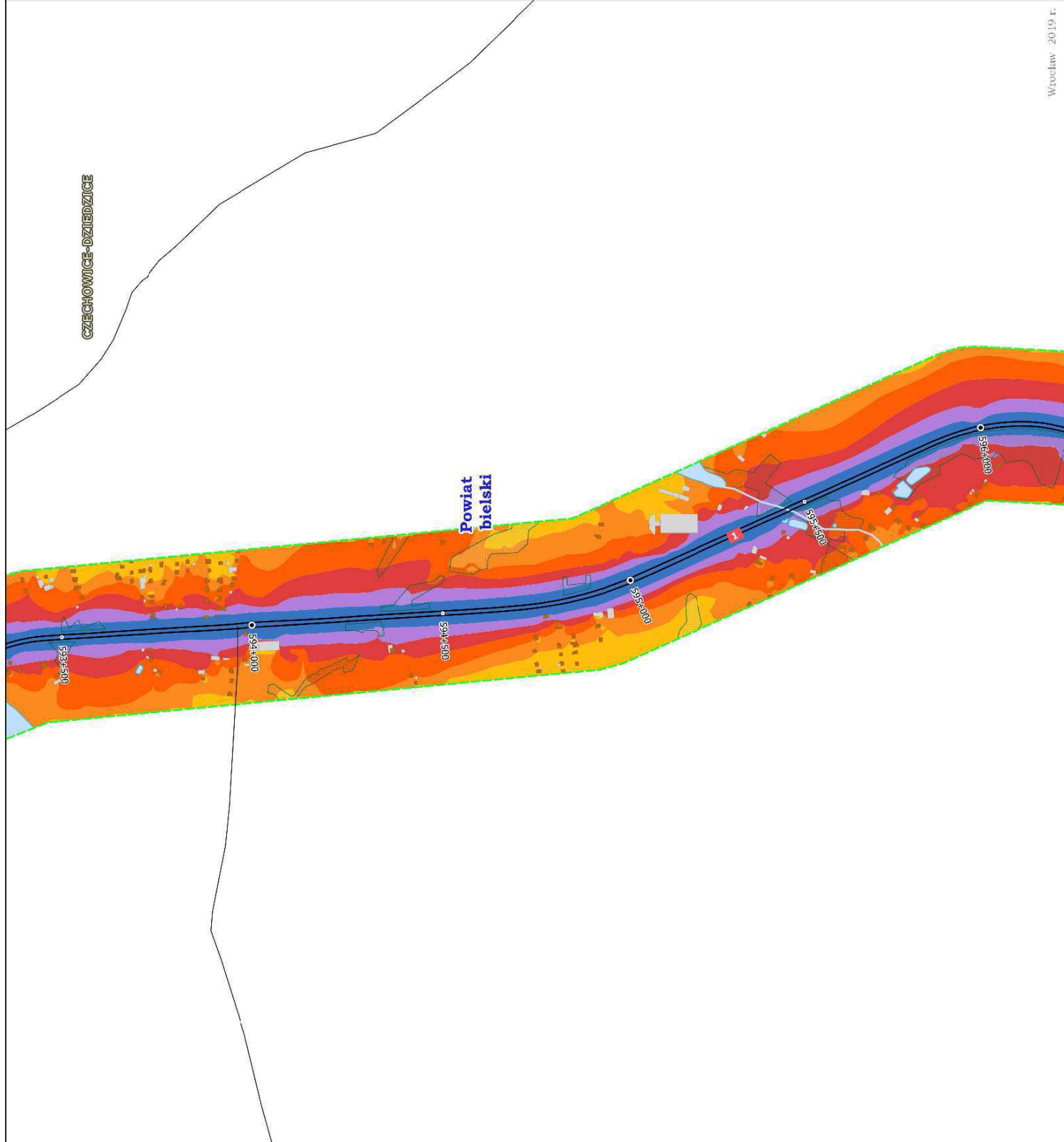
WYKONAWCA:

Lemitor Ochrona Środowiska Sp. z o.o. sp.k.

ul. Jana Długosza 40

51-162 Wrocław

lemitor
OCHRONA ŚRODOWISKA





MAPA PRZEDSTAWIAJĄCA EFEKTY DZIAŁAŃ OKREŚLONYCH W PROGRAMIE

Mapa imisyjna, wskaźnik L_{dwn}

Stan prognozowany

Zarządzający źródłem hałasu: Generalna

Dyrekcja Dróg Krajowych i Autostrad

Działanie: Budowa zabezpieczeń

przeciwhałasowych wzdłuż DK 1 w

Czechowicach - Dziedzicach

Arkusze 2/3

LEGENDA

- Zakres obszaru działań
- Granice powiatów
- Analizowany odcinek drogi
- Rzeki, strumienie
- Wody
- Zieleni wysoka
- Ekran akustyczny
- Projektowany ekran akustyczny

Budynki

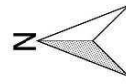
- szpitali, domów opieki społecznej
- szkół, przedszkoli, żłobków
- mieszkalne
- pozostałe

Przedziały emisji

- < 55 dB
- 55 - 60 dB
- 60 - 65 dB
- 65 - 70 dB
- 70 - 75 dB
- > 75 dB

Skala 1:10000

0 0.2 0.4 0.6 0.8 km



ZAMAWIAJĄCY:

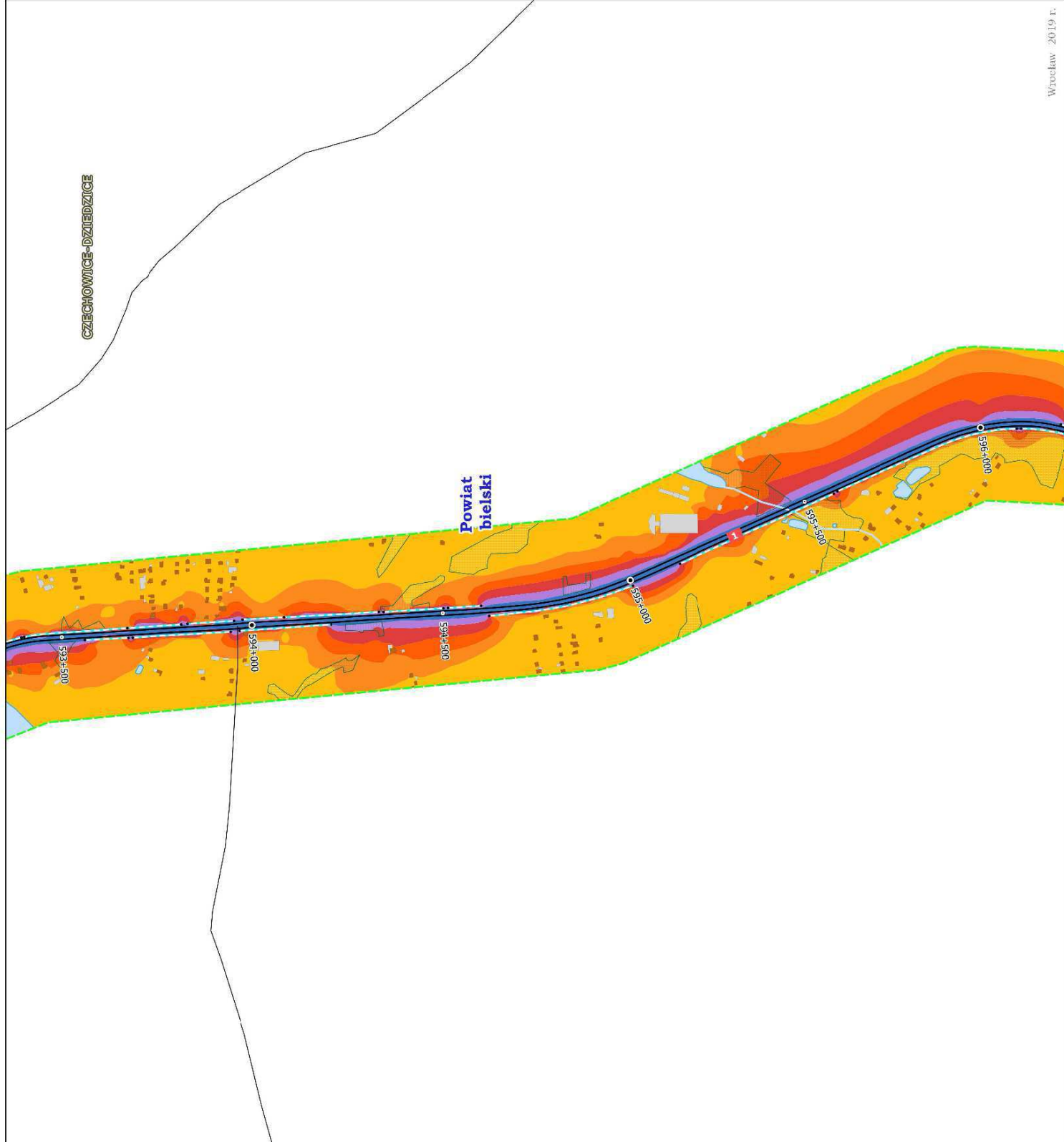
Województwo Śląskie
ul. Ligonia 46
40-037 Katowice

WYKONAWCA:

Lemitor Ochrona Środowiska Sp. z o.o. sp.k.
ul. Jana Długosza 40
51-162 Wrocław



OCHRONA ŚRODOWISKA





MAPA PRZEDSTAWIAJĄCA EFEKTY DZIAŁAŃ OKREŚLONYCH W PROGRAMIE

Mapa imisyjna, wskaźnik L_{DWN}

Stan istniejący

Zarządzający źródłem hałasu: Generalna

Dyrekcja Dróg Krajowych i Autostrad

Działanie: Budowa zabezpieczeń

przeciwhałasowych wzdłuż DK 1 w

Czechowicach - Dziedziacach

Arkusze 3 / 3

LEGENDA

Zakres obszaru działań

Granice powiatów

Analizowany odcinek drogi

Rzeki, strumienie

Wody

Zieleni wysoka

Ekran akustyczny

Budynki

szpitali,

domów opieki społecznej

szkół, przedszkoli,

żłobków

mieszkalne

pozostałe

Przedziały emisji

< 55 dB

55 - 60 dB

60 - 65 dB

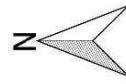
65 - 70 dB

70 - 75 dB

> 75 dB

Skala 1:10000

0 0.2 0.4 0.6 0.8 km



ZAMAWIAJĄCY:

Województwo Śląskie

ul. Ligonia 46

40-037 Katowice

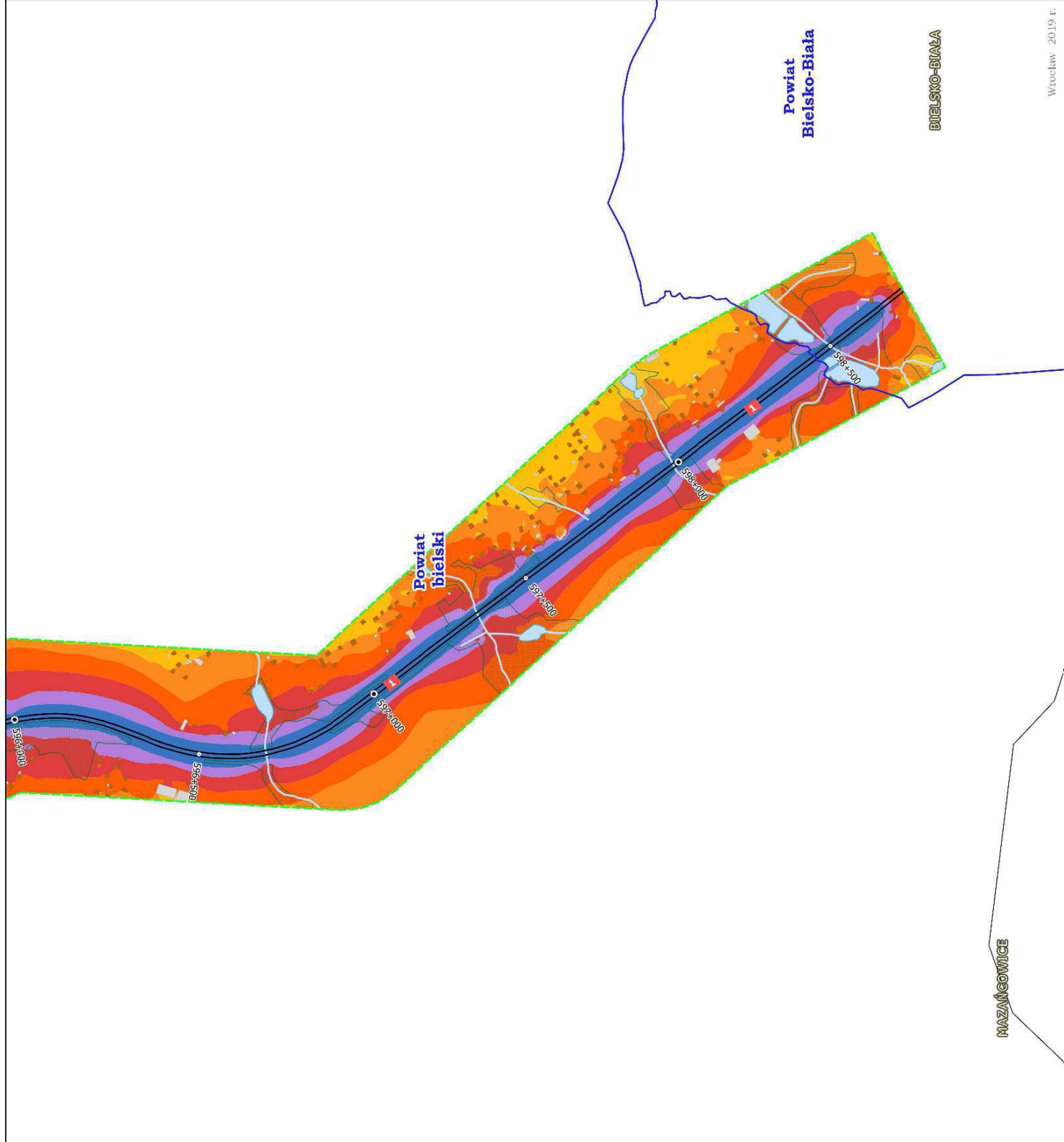
WYKONAWCA:

Lemitor Ochrona Środowiska Sp. z o.o. sp.k.

ul. Jana Długosza 40

51-162 Wrocław

lemitor
OCHRONA ŚRODOWISKA





MAPA PRZEDSTAWIAJĄCA EFEKTY DZIAŁAŃ OKREŚLONYCH W PROGRAMIE

Mapa imisyjna, wskaźnik L_{dwn}

Stan prognozowany

Zarządzający źródłem hałasu: Generalna

Dyrekcja Dróg Krajowych i Autostrad

Działanie: Budowa zabezpieczeń

przeciwhałasowych wzdłuż DK 1 w

Czechowicach - Dziedzicach

Arkusze 3 / 3

LEGENDA

- Zakres obszaru działań
- Granice powiatów
- Analizowany odcinek drogi
- Rzeki, strumienie
- Wody
- Zieleni wysoka
- Ekran akustyczny
- Projektowany ekran akustyczny

Budynki

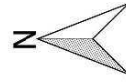
- szpitali, domów opieki społecznej
- szkół, przedszkoli, żłobków
- mieszkalne
- pozostałe

Przedziały emisji

- < 55 dB
- 55 - 60 dB
- 60 - 65 dB
- 65 - 70 dB
- > 75 dB

Skala 1:10000

0 0.2 0.4 0.6 0.8 km



ZAMAWIAJĄCY:

Województwo Śląskie
ul. Ligonia 46
40-037 Katowice

WYKONAWCA:

Lemitor Ochrona Środowiska Sp. z o.o. sp.k.
ul. Jana Długosza 40
51-162 Wrocław

lemitor
OCHRONA ŚRODOWISKA

