

Oznaczenie	Zadanie
D1	Autostrada A1 koniec obwodnicy Częstochowy – Tuszyn
D9	Budowa obwodnicy Poręby i Zawiercia w ciągu drogi krajowej nr 78 od km 105+836 do km 130+135
D10	Budowa drogi ekspresowej S1 od węzła „Kosztowy II” w Mysłowicach do węzła „Suchy Potok” w Bielsku-Białej
D11	Budowa drogi ekspresowej S1 od węzła „Kosztowy II” w Mysłowicach do węzła „Suchy Potok” w Bielsku-Białej
D12	Budowa drogi ekspresowej S1 (dawniej S69), odcinek Przybęda - Milówka (Obejście Węgierskiej Górki)
D13	Autostrada A1 odc. Pyrzowice – koniec obwodnicy Częstochowy
D14	Rozbudowa drogi krajowej nr 78 odc. Nowa Wieś - Przeczyce
D17	Rozbudowa drogi krajowej nr 78 odc. Wodzisław - Rybnik
D20	Budowa zabezpieczeń przeciwhałasowych wzdłuż DK81 od km 17+700 do km 18+700 w m. Łaziska Górne
D22	Rozbudowa drogi ekspresowej S1 odc. Mysłowice - Łędziny
D24	Rozbudowa drogi krajowej nr 78 odc. Wodzisław - Rybnik
D25	Budowa zabezpieczeń przeciwhałasowych wzdłuż DK81 w m. Warszowice i Pawłowice
D29	Budowa zabezpieczeń przeciwhałasowych wzdłuż DK86 w Sarnowie na odcinku od km 8+496 do km 8+769
D30	Budowa zabezpieczeń przeciwhałasowych wzdłuż drogi krajowej nr 94 od km 37+500 do km 40+812 w Sławkowice

MAPA PRZEGLĄDOWA

LEGENDA

- Arkusze map dla inwestycji GDDKiA
- Granice powiatów
- Granica województwa

0 0.2 0.4 0.6 0.8 km



ZAMAWIAJĄCY:

Województwo Śląskie
ul. Ligonja 46
40-037 Katowice

WYKONAWCA:

Lemitor Ochrona Środowiska Sp. z o.o. sp.k.
ul. Jana Długosza 40
51-162 Wrocław





MAPA PRZEDSTAWIAJĄCA EFEKTY DZIAŁAŃ OKREŚLONYCH W PROGRAMIE

Mapa imisyjna, wskaźnik L_{DWN}

Stan istniejący

Zarządzający źródłem hałasu:

Dyrekcja Dróg Krajowych i Autostrad

Działanie: Autostrada A1 koniec obwodnicy

Częstochowy – Tuszyń

Arkusze 1/6

LEGENDA

Zakres obszaru działań

Granice powiatów

Analizowany odcinek drogi

Rzeki, strumienie

Wody

Zieleni wysoka

Ekran akustyczny

Budynki

szpitali,

domów opieki społecznej

szkół, przedszkoli,

żłobków

mieszkalne

pozostałe

Przedziały emisji

< 55 dB

55 - 60 dB

60 - 65 dB

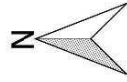
65 - 70 dB

70 - 75 dB

> 75 dB

Skala 1:10000

0 0.2 0.4 0.6 0.8 km



ZAMAWIAJĄCY:

Województwo Śląskie

ul. Ligonia 46

40-037 Katowice

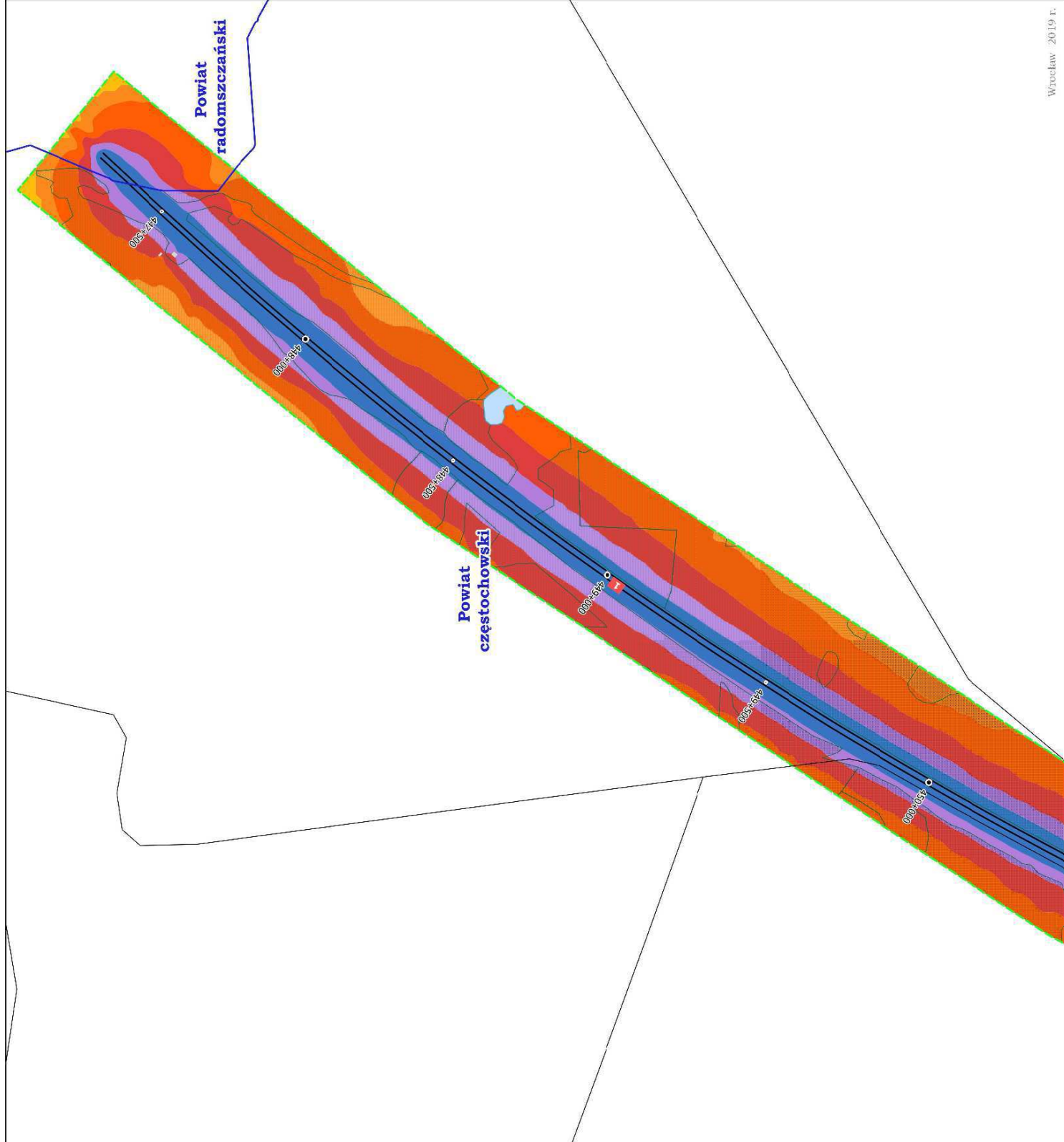
WYKONAWCA:

Lemitor Ochrona Środowiska Sp. z o.o. sp.k.

ul. Jana Długosza 40

51-162 Wrocław

lemitor
OCHRONA ŚRODOWISKA





MAPA PRZEDSTAWIAJĄCA EFEKTY DZIAŁAŃ OKREŚLONYCH W PROGRAMIE

Mapa imisyjna, wskaźnik L_{DWN}

Stan prognozowany

Zarządzający źródłem hałasu:

Dyrekcja Dróg Krajowych i Autostrad

Działanie: Autostrada A1 koniec obwodnicy

Częstochowy – Tuszyń

Arkusz 1/6

LEGENDA

Zakres obszaru działań

Granice powiatów

Analizowany odcinek drogi

Rzeki, strumienie

Wody

Zieleni wysoka

Ekran akustyczny

Budynki

szpitali,

domów opieki społecznej

szkół, przedszkoli,

żłobków

mieszkalne

pozostałe

Przedziały emisji

< 55 dB

55 - 60 dB

60 - 65 dB

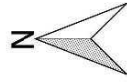
65 - 70 dB

70 - 75 dB

> 75 dB

Skala 1:10000

0 0.2 0.4 0.6 0.8 km



ZAMAWIAJĄCY:

Województwo Śląskie

ul. Ligonia 46

40-037 Katowice

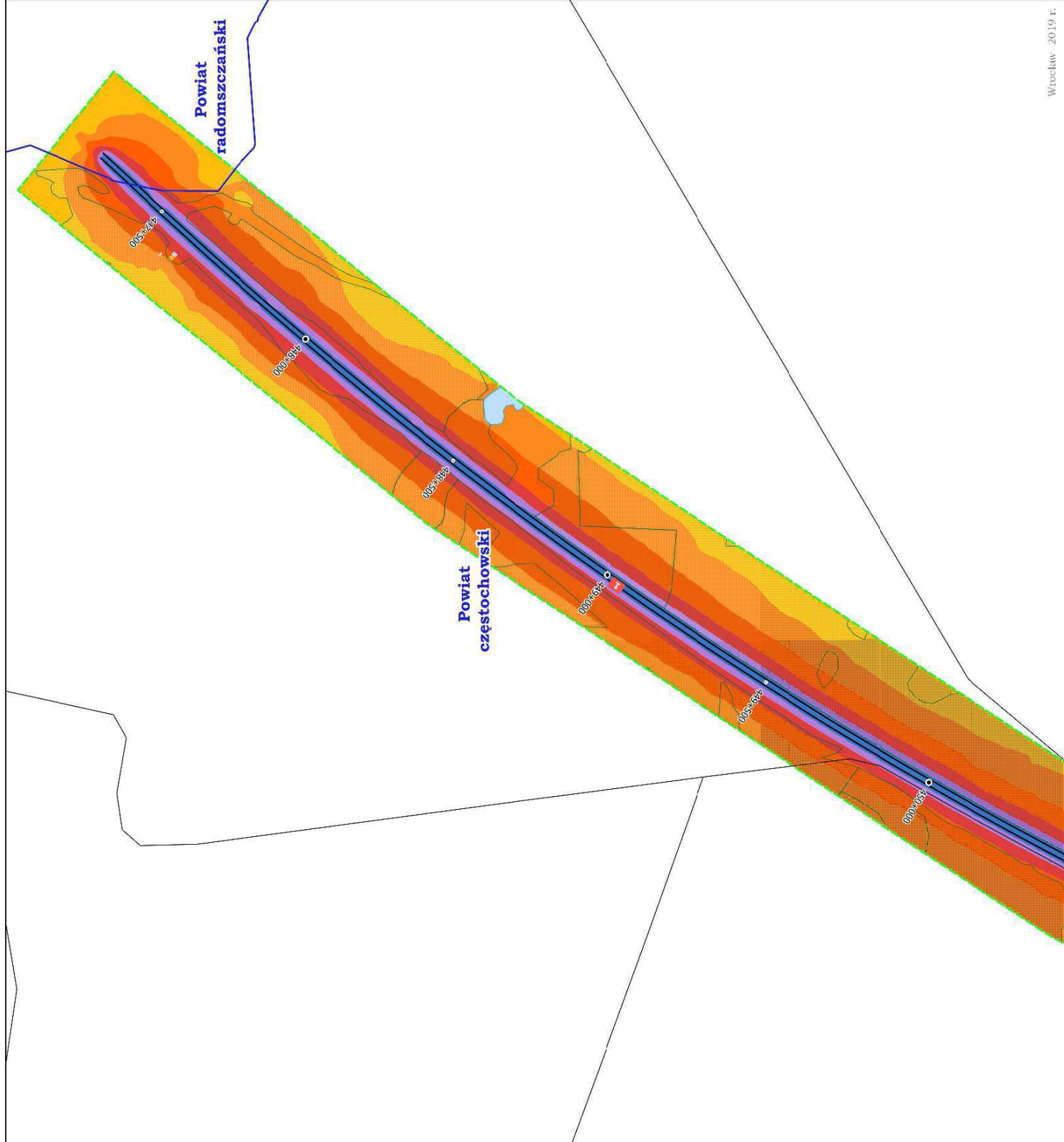
WYKONAWCA:

Lemitor Ochrona Środowiska Sp. z o.o. sp.k.

ul. Jana Długosza 40

51-162 Wrocław

lemitor
OCHRONA ŚRODOWISKA





MAPA PRZEDSTAWIAJĄCA EFEKTY DZIAŁAŃ OKREŚLONYCH W PROGRAMIE

Mapa imisyjna, wskaźnik L_{dwn}

Stan istniejący

Zarządzający źródłem hałasu:

Dyrekcja Dróg Krajowych i Autostrad

Działanie: Autostrada A1 koniec obwodnicy

Częstochowy – Tuszyń

Arkusz 2/6

LEGENDA

Zakres obszaru działań

Granice powiatów

Analizowany odcinek drogi

Rzeki, strumienie

Wody

Zieleni wysoka

Ekran akustyczny

Budynki

szpitali,

domów opieki społecznej

szkół, przedszkoli,

żłobków

mieszkalne

pozostałe

Przedziały emisji

< 55 dB

55 - 60 dB

60 - 65 dB

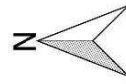
65 - 70 dB

70 - 75 dB

> 75 dB

Skala 1:10000

0 0.2 0.4 0.6 0.8 km



ZAMAWIAJĄCY:

Województwo Śląskie

ul. Ligonia 46

40-037 Katowice

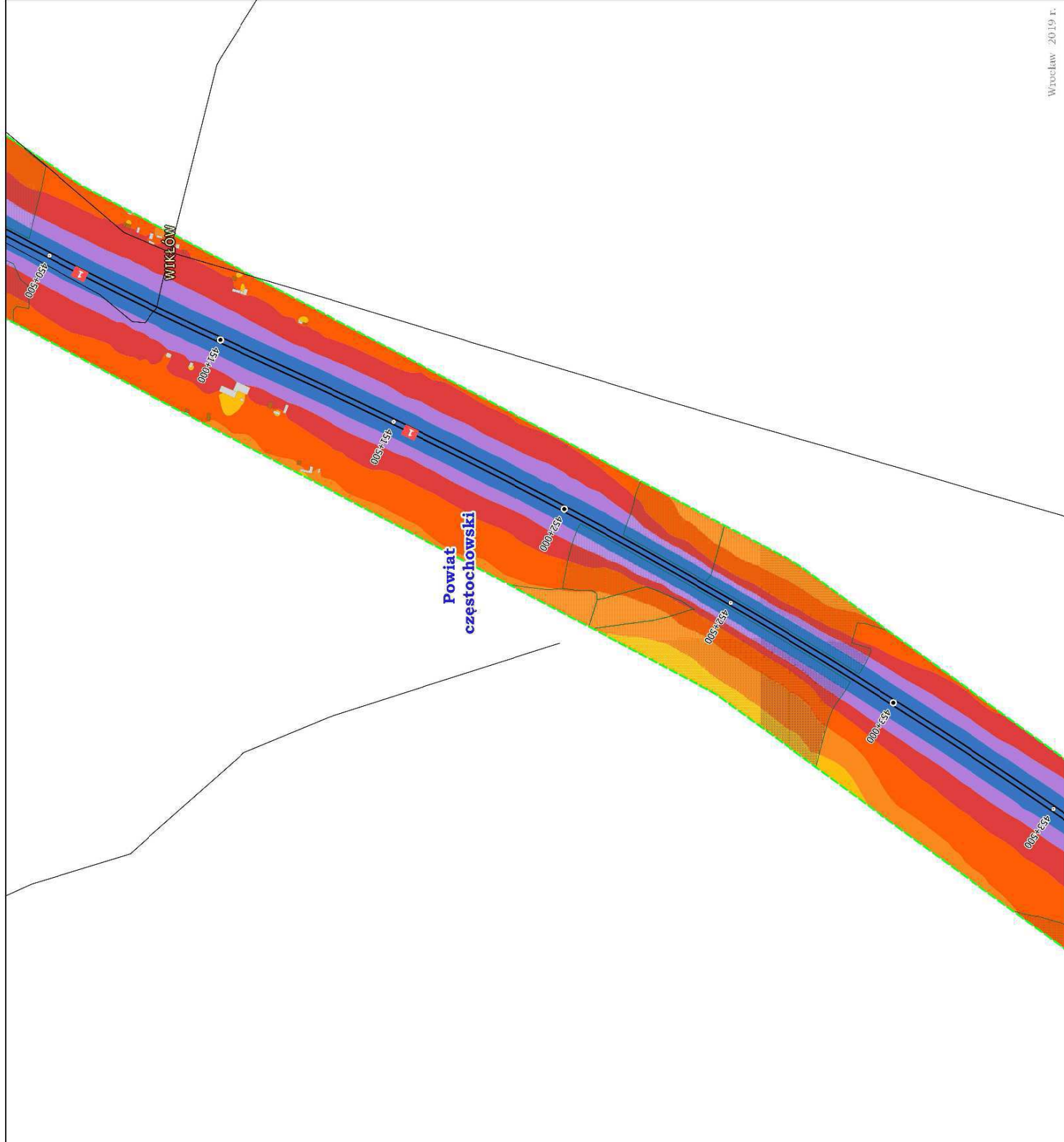
WYKONAWCA:

Lemitor Ochrona Środowiska Sp. z o.o. sp.k.

ul. Jana Długosza 40

51-162 Wrocław

lemitor
OCHRONA ŚRODOWISKA





MAPA PRZEDSTAWIAJĄCA EFEKTY DZIAŁAŃ OKREŚLONYCH W PROGRAMIE

Mapa imisyjna, wskaźnik L_{dwn}

Stan prognozowany

Zarządzający źródłem hałasu:

Dyrekcja Dróg Krajowych i Autostrad

Działanie: Autostrada A1 koniec obwodnicy

Częstochowy – Tuszyń

Arkusz 2/6

LEGENDA

Zakres obszaru działań

Granice powiatów

Analizowany odcinek drogi

Rzeki, strumienie

Wody

Zieleni wysoka

Ekran akustyczny

Budynki

szpitali,

domów opieki społecznej

szkół, przedszkoli,

żłobków

mieszkalne

pozostałe

Przedziały emisji

< 55 dB

55 - 60 dB

60 - 65 dB

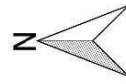
65 - 70 dB

70 - 75 dB

> 75 dB

Skala 1:10000

0 0.2 0.4 0.6 0.8 km



ZAMAWIAJĄCY:

Województwo Śląskie

ul. Ligonia 46

40-037 Katowice

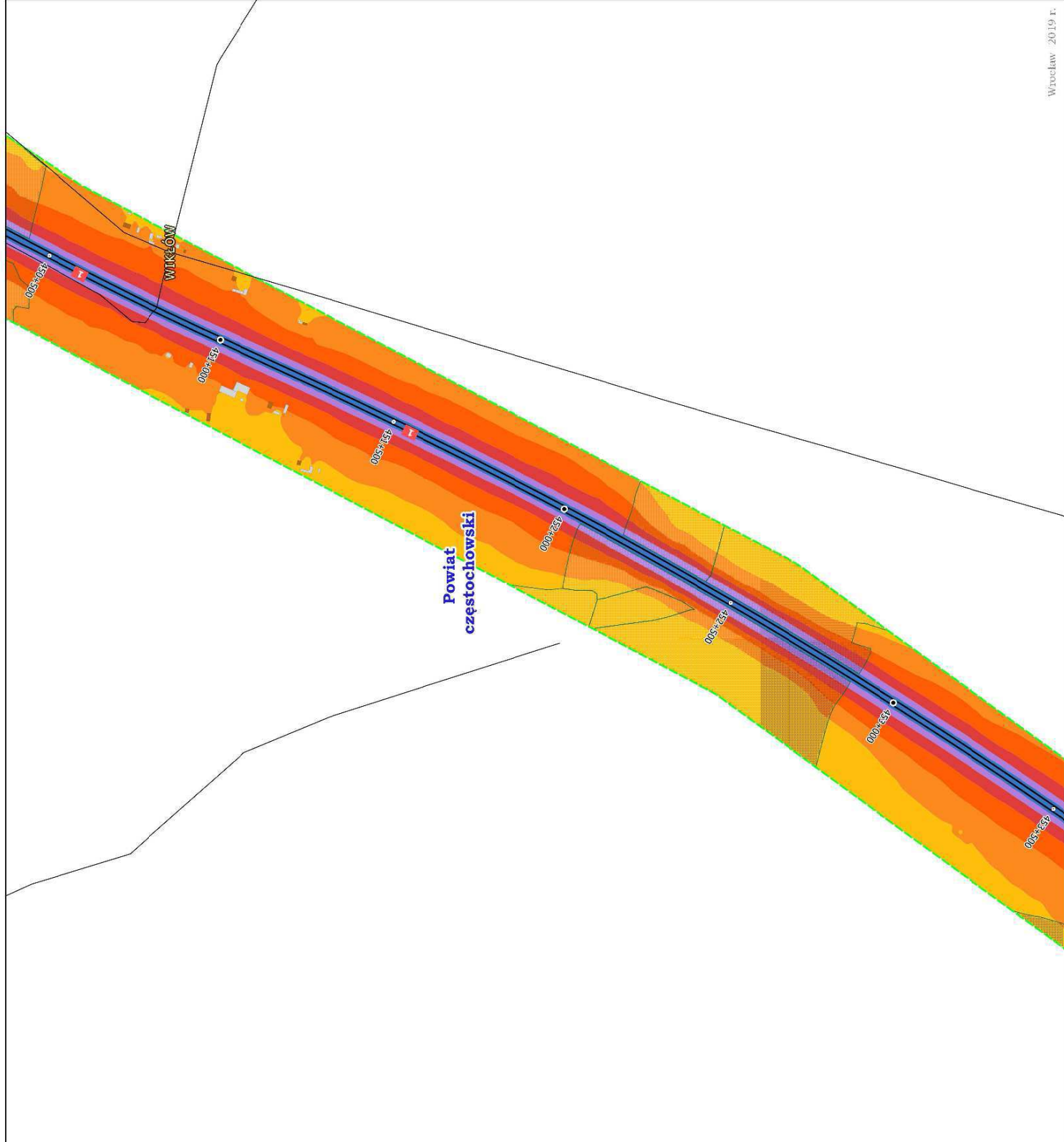
WYKONAWCA:

Lemitor Ochrona Środowiska Sp. z o.o. sp.k.

ul. Jana Długosza 40

51-162 Wrocław

lemitor
OCHRONA ŚRODOWISKA





MAPA PRZEDSTAWIAJĄCA EFEKTY DZIAŁAŃ OKREŚLONYCH W PROGRAMIE

Mapa imisyjna, wskaźnik L_{DWN}

Stan istniejący

Zarządzający źródłem hałasu:

Dyrekcja Dróg Krajowych i Autostrad

Działanie:

Autostrada A1 koniec obwodnicy

Częstochowy – Tuszyń

Arkusz 3/6

LEGENDA

Zakres obszaru działań

Granice powiatów

Analizowany odcinek drogi

Rzeki, strumienie

Wody

Zieleni wysoka

Ekran akustyczny

Budynki

szpitali,

domów opieki społecznej

szkół, przedszkoli,

żłobków

mieszkalne

pozostałe

Przedziały emisji

< 55 dB

55 - 60 dB

60 - 65 dB

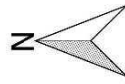
65 - 70 dB

70 - 75 dB

> 75 dB

Skala 1:10000

0 0.2 0.4 0.6 0.8 km



ZAMAWIAJĄCY:

Województwo Śląskie

ul. Ligonia 46

40-037 Katowice

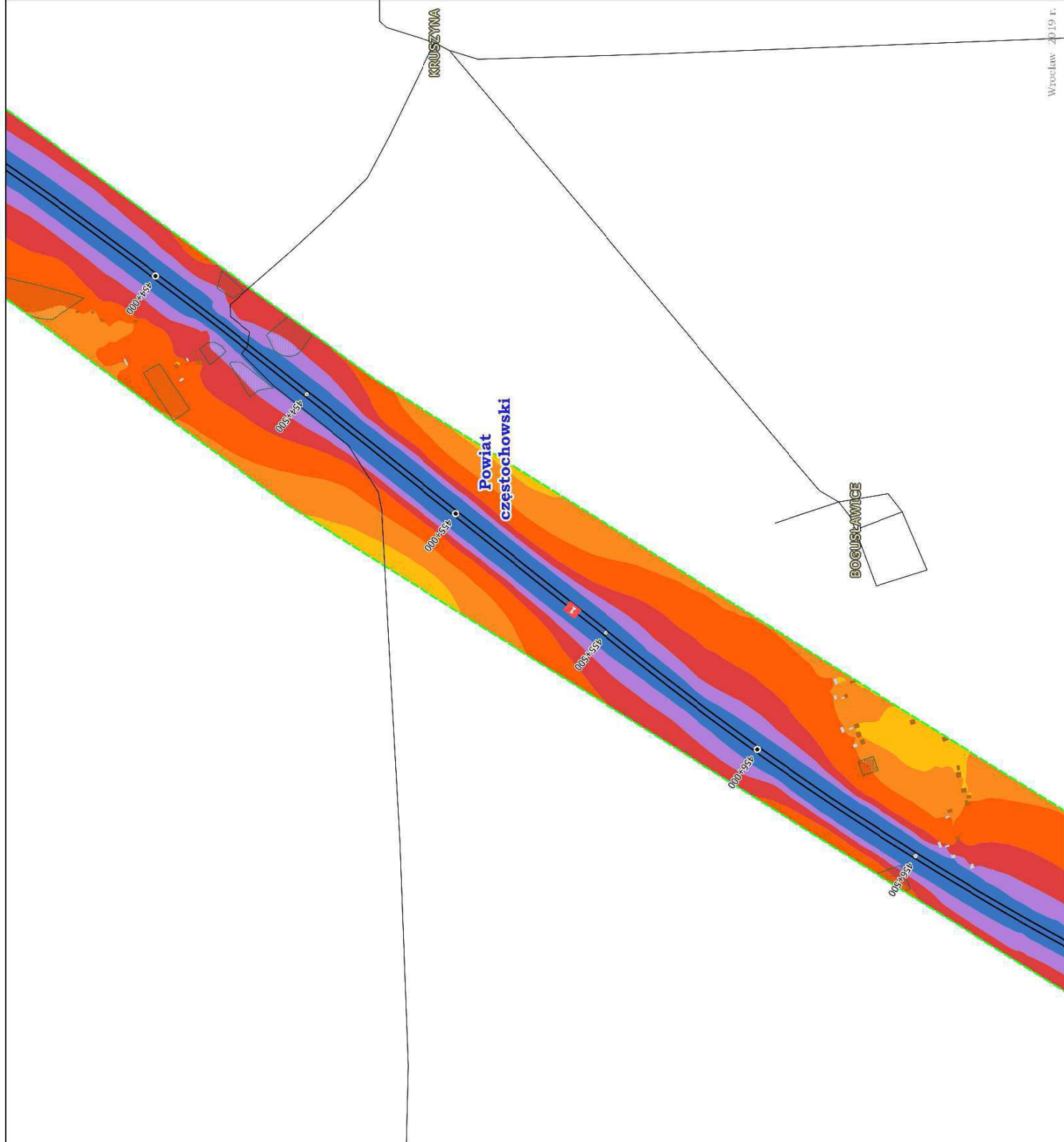
WYKONAWCA:

Lemitor Ochrona Środowiska Sp. z o.o. sp.k.

ul. Jana Długosza 40

51-162 Wrocław

lemitor
OCHRONA ŚRODOWISKA





MAPA PRZEDSTAWIAJĄCA EFEKTY DZIAŁAŃ OKREŚLONYCH W PROGRAMIE

Mapa imisyjna, wskaźnik L_{dwn}

Stan prognozowany

Zarządzający źródłem hałasu:

Dyrekcja Dróg Krajowych i Autostrad

Działanie: Autostrada A1 koniec obwodnicy

Częstochowy – Tuszyń

Arkusz 3/6

LEGENDA

Zakres obszaru działań

Granice powiatów

Analizowany odcinek drogi

Rzeki, strumienie

Wody

Zieleni wysoka

Ekran akustyczny

Budynki

szpitali,

domów opieki społecznej

szkół, przedszkoli,

żłobków

mieszkalne

pozostałe

Przedziały emisji

< 55 dB

55 - 60 dB

60 - 65 dB

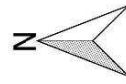
65 - 70 dB

70 - 75 dB

> 75 dB

Skala 1:10000

0 0.2 0.4 0.6 0.8 km



ZAMAWIAJĄCY:

Województwo Śląskie

ul. Ligonia 46

40-037 Katowice

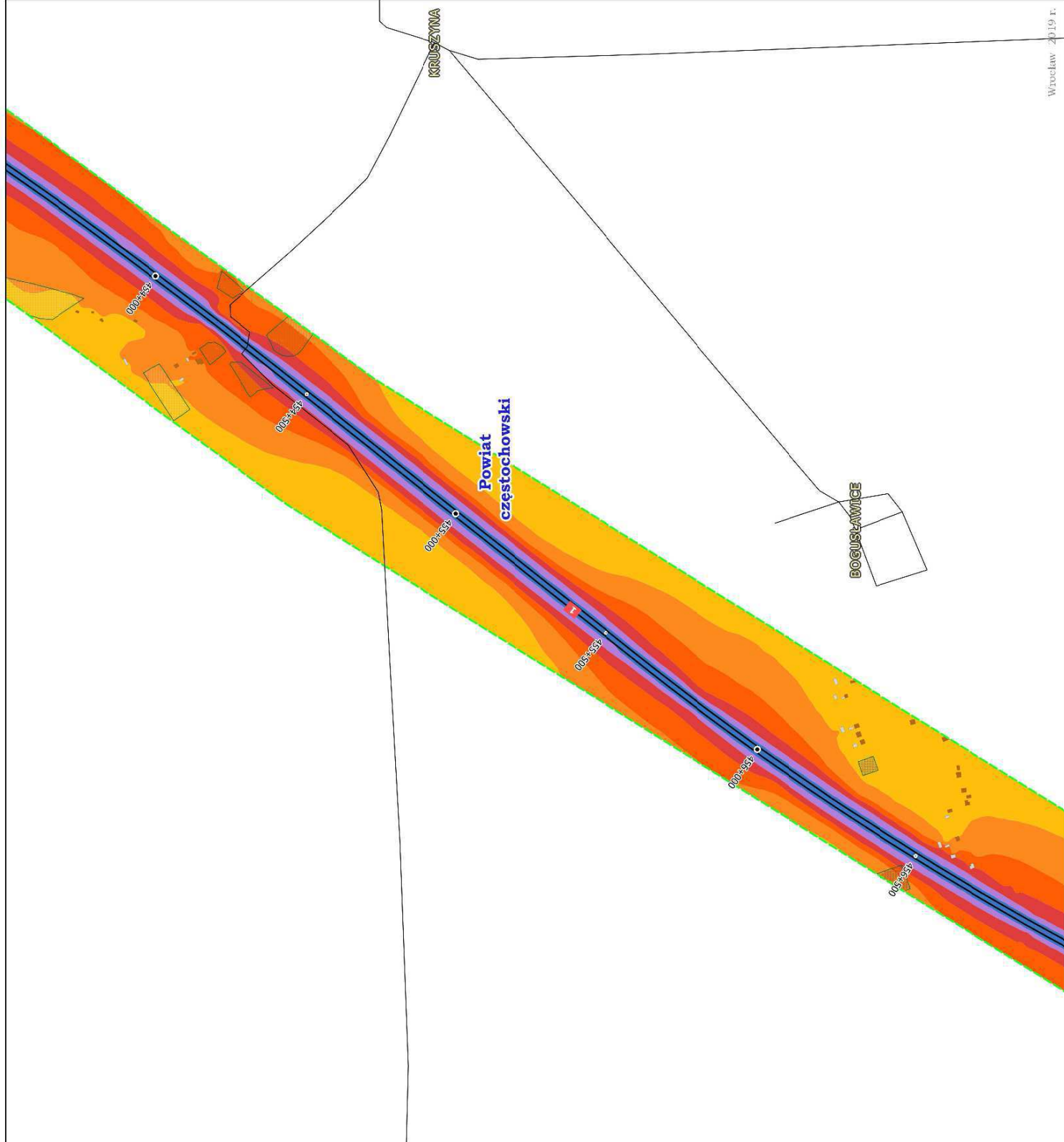
WYKONAWCA:

Lemitor Ochrona Środowiska Sp. z o.o. sp.k.

ul. Jana Długosza 40

51-162 Wrocław

lemitor
OCHRONA ŚRODOWISKA





MAPA PRZEDSTAWIAJĄCA EFEKTY DZIAŁAŃ OKREŚLONYCH W PROGRAMIE

Mapa imisyjna, wskaźnik L_{DWN}

Stan istniejący

Zarządzający źródłem hałasu:

Dyrekcja Dróg Krajowych i Autostrad

Działanie: Autostrada A1 koniec obwodnicy

Częstochowy – Tuszyń

Arkusz 4/6

LEGENDA

Zakres obszaru działań

Granice powiatów

Analizowany odcinek drogi

Rzeki, strumienie

Wody

Zieleni wysoka

Ekran akustyczny

Budynki

szpitali,

domów opieki społecznej

szkół, przedszkoli,

żłobków

mieszkalne

pozostałe

Przedziały emisji

< 55 dB

55 - 60 dB

60 - 65 dB

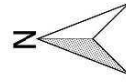
65 - 70 dB

70 - 75 dB

> 75 dB

Skala 1:10000

0 0.2 0.4 0.6 0.8 km



ZAMAWIAJĄCY:

Województwo Śląskie

ul. Ligonia 46

40-037 Katowice

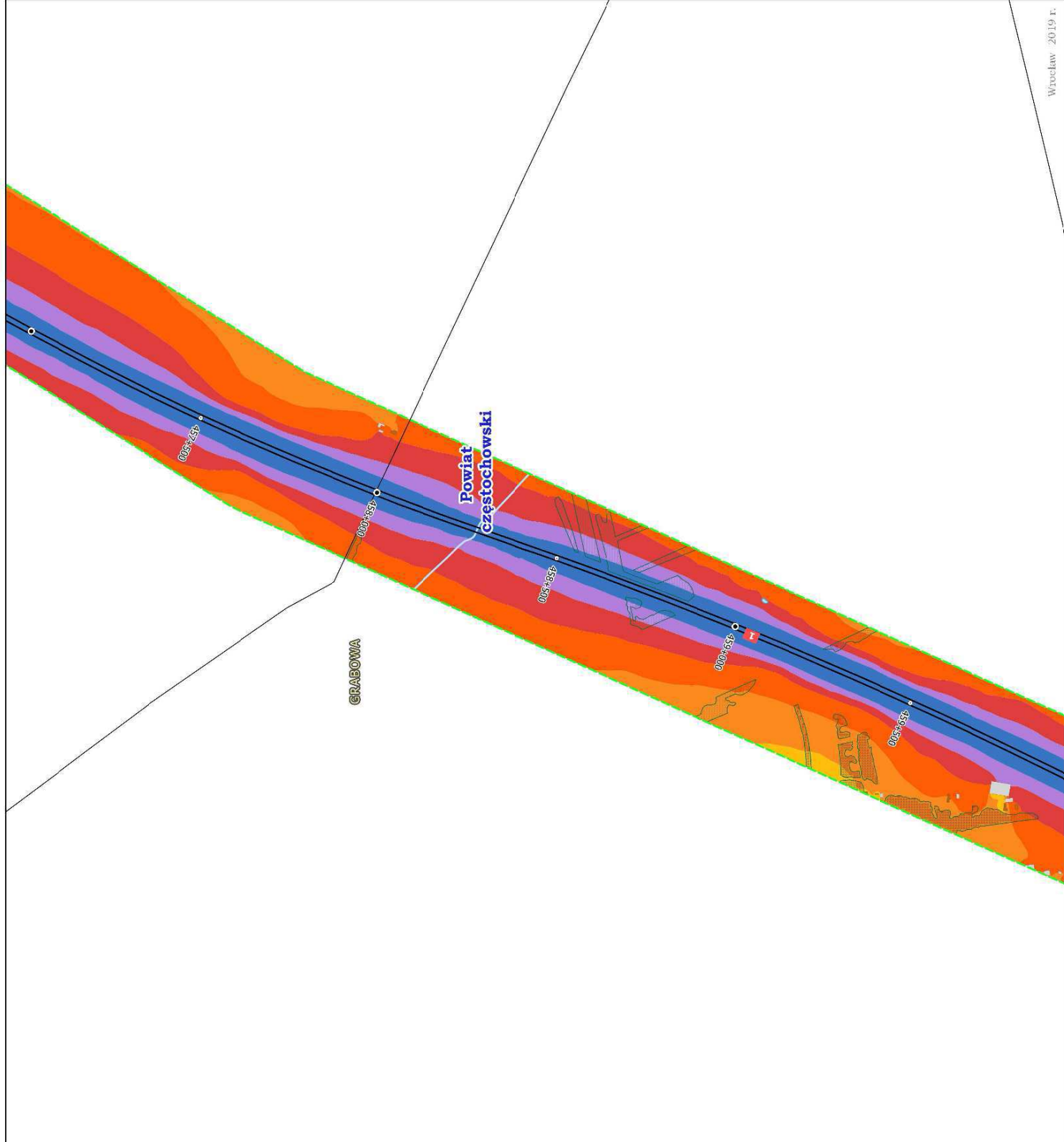
WYKONAWCA:

Lemitor Ochrona Środowiska Sp. z o.o. sp.k.

ul. Jana Długosza 40

51-162 Wrocław

lemitor
OCHRONA ŚRODOWISKA





MAPA PRZEDSTAWIAJĄCA EFEKTY DZIAŁAŃ OKREŚLONYCH W PROGRAMIE

Mapa imisyjna, wskaźnik L_{DWN}

Stan prognozowany

Zarządzający źródłem hałasu: Generalna

Dyrekcja Dróg Krajowych i Autostrad

Działanie: Autostrada A1 koniec obwodnicy

Częstochowy – Tuszyń

Arkusze 4/6

LEGENDA

Zakres obszaru działań

Granice powiatów

Analizowany odcinek drogi

Rzeki, strumienie

Wody

Zieleni wysoka

Ekran akustyczny

Budynki

szpitali,

domów opieki społecznej

szkół, przedszkoli,

żłobków

mieszkalne

pozostałe

Przedziały emisji

< 55 dB

55 - 60 dB

60 - 65 dB

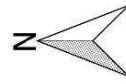
65 - 70 dB

70 - 75 dB

> 75 dB

Skala 1:10000

0 0.2 0.4 0.6 0.8 km



ZAMAWIAJĄCY:

Województwo Śląskie

ul. Ligonia 46

40-037 Katowice

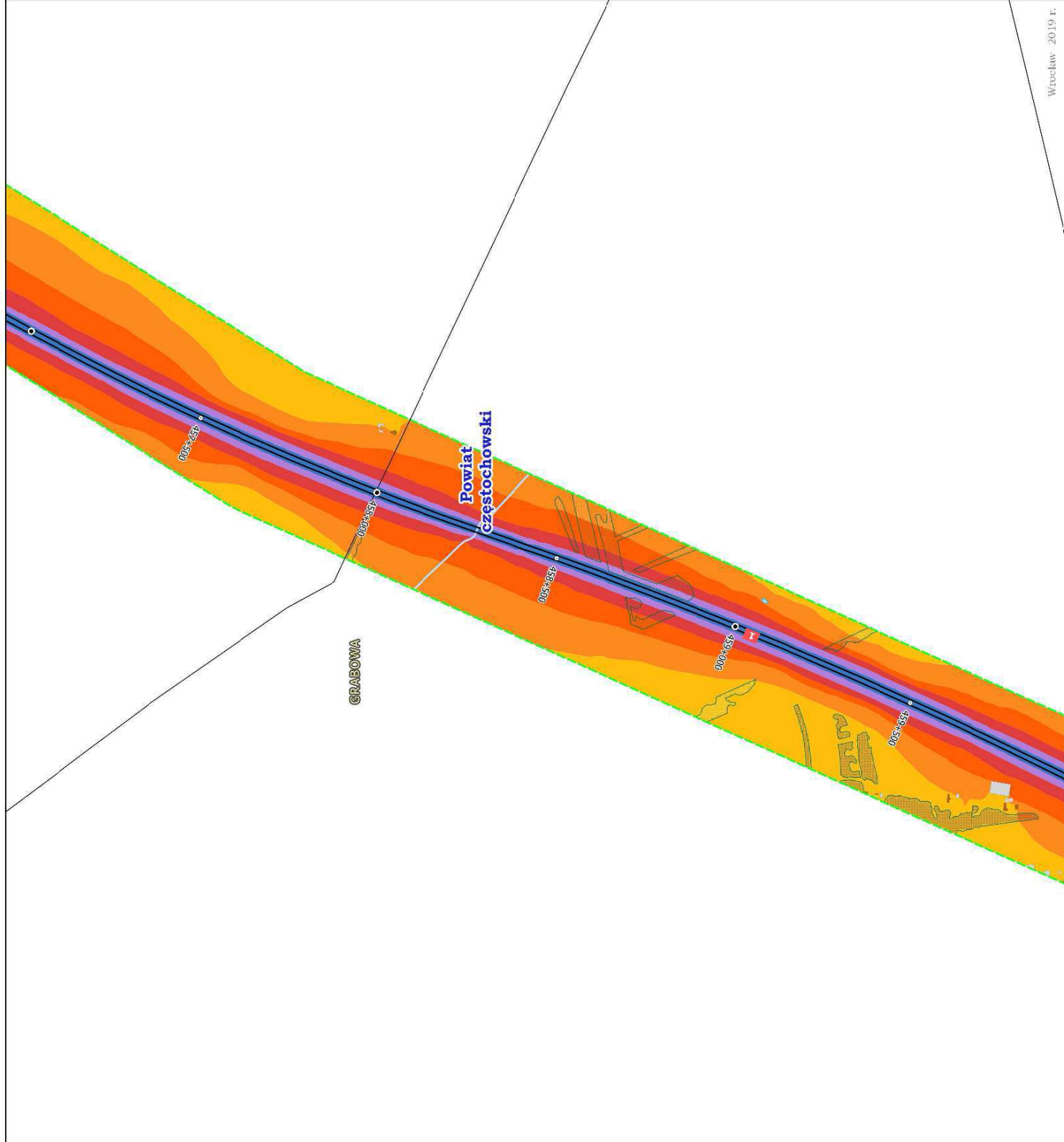
WYKONAWCA:

Lemitor Ochrona Środowiska Sp. z o.o. sp.k.

ul. Jana Długosza 40

51-162 Wrocław

lemitor
OCHRONA ŚRODOWISKA





**MAPA PRZEDSTAWIAJĄCA
EFEKTY DZIAŁAŃ
OKREŚLONYCH W
PROGRAMIE**

Mapa imisyjna, wskaźnik L_{dwn}

Stan istniejący

Zarządzający źródłem hałasu: Generalna

Dyrekcja Dróg Krajowych i Autostrad

Działanie: Autostrada A1 koniec obwodnicy

Częstochowy – Tuszyń

Arkusz 5/6

LEGENDA

Zakres obszaru działań

Granice powiatów

Analizowany odcinek drogi

Rzeki, strumienie

Wody

Zieleni wysoka

Ekran akustyczny

Budynki

szpitali,

domów opieki społecznej

szkół, przedszkoli,

żłobków

mieszkalne

pozostałe

Przedziały emisji

< 55 dB

55 - 60 dB

60 - 65 dB

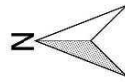
65 - 70 dB

70 - 75 dB

> 75 dB

Skala 1:10000

0 0.2 0.4 0.6 0.8 km



ZAMAWIAJĄCY:

Województwo Śląskie

ul. Ligonia 46

40-037 Katowice

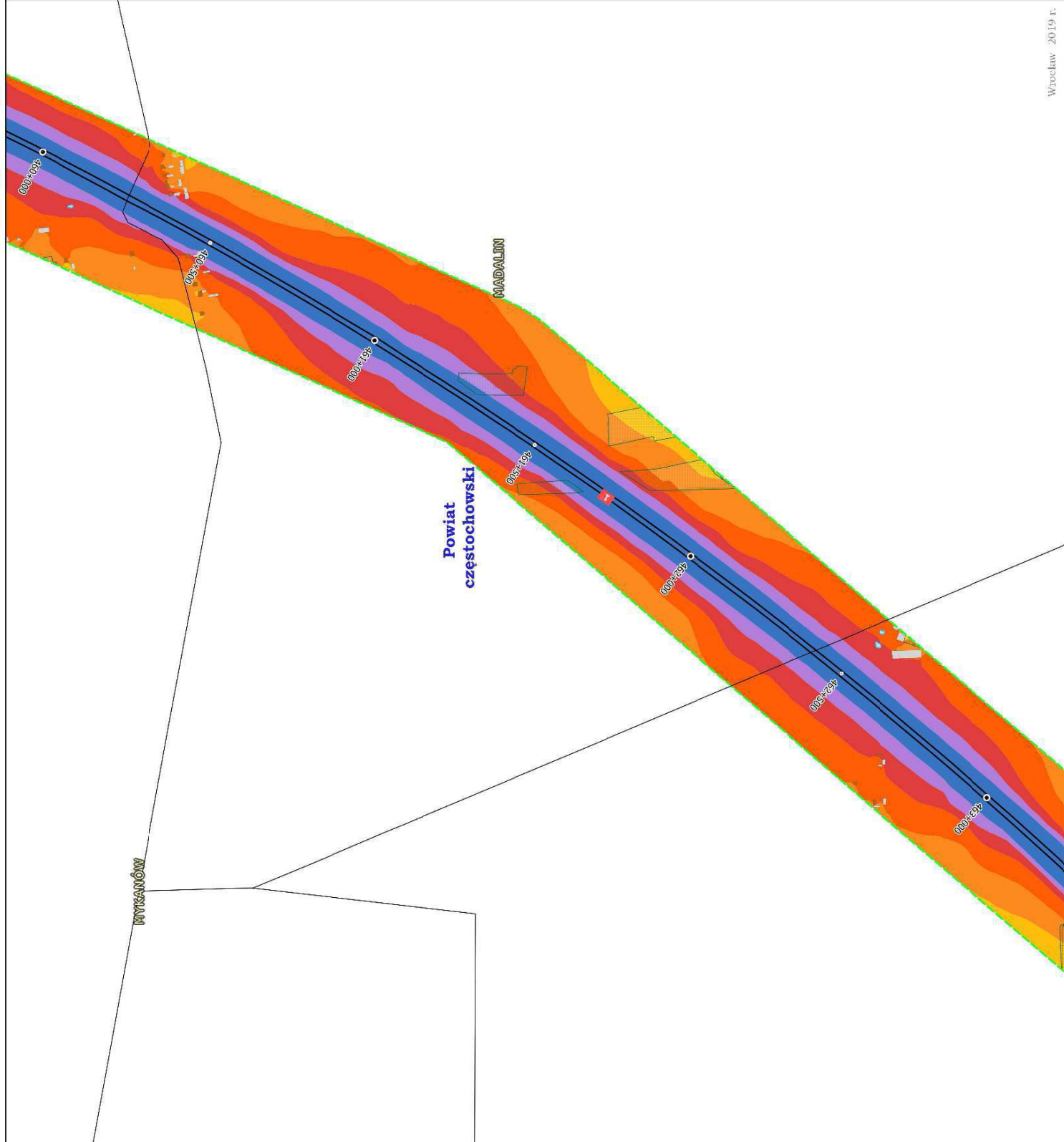
WYKONAWCA:

Lemitor Ochrona Środowiska Sp. z o.o. sp.k.

ul. Jana Długosza 40

51-162 Wrocław

lemitor
OCHRONA ŚRODOWISKA





MAPA PRZEDSTAWIAJĄCA EFEKTY DZIAŁAŃ OKREŚLONYCH W PROGRAMIE

Mapa imisyjna, wskaźnik L_{dwn}

Stan prognozowany

Zarządzający źródłem hałasu:

Dyrekcja Dróg Krajowych i Autostrad

Działanie: Autostrada A1 koniec obwodnicy

Częstochowy – Tuszyń

Arkusze 5/6

LEGENDA

Zakres obszaru działań

Granice powiatów

Analizowany odcinek drogi

Rzeki, strumienie

Wody

Zieleni wysoka

Ekran akustyczny

Budynki

szpitali,

domów opieki społecznej

szkół, przedszkoli,

żłobków

mieszkalne

pozostałe

Przedziały emisji

< 55 dB

55 - 60 dB

60 - 65 dB

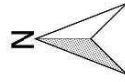
65 - 70 dB

70 - 75 dB

> 75 dB

Skala 1:10000

0 0.2 0.4 0.6 0.8 km



ZAMAWIAJĄCY:

Województwo Śląskie

ul. Ligonia 46

40-037 Katowice

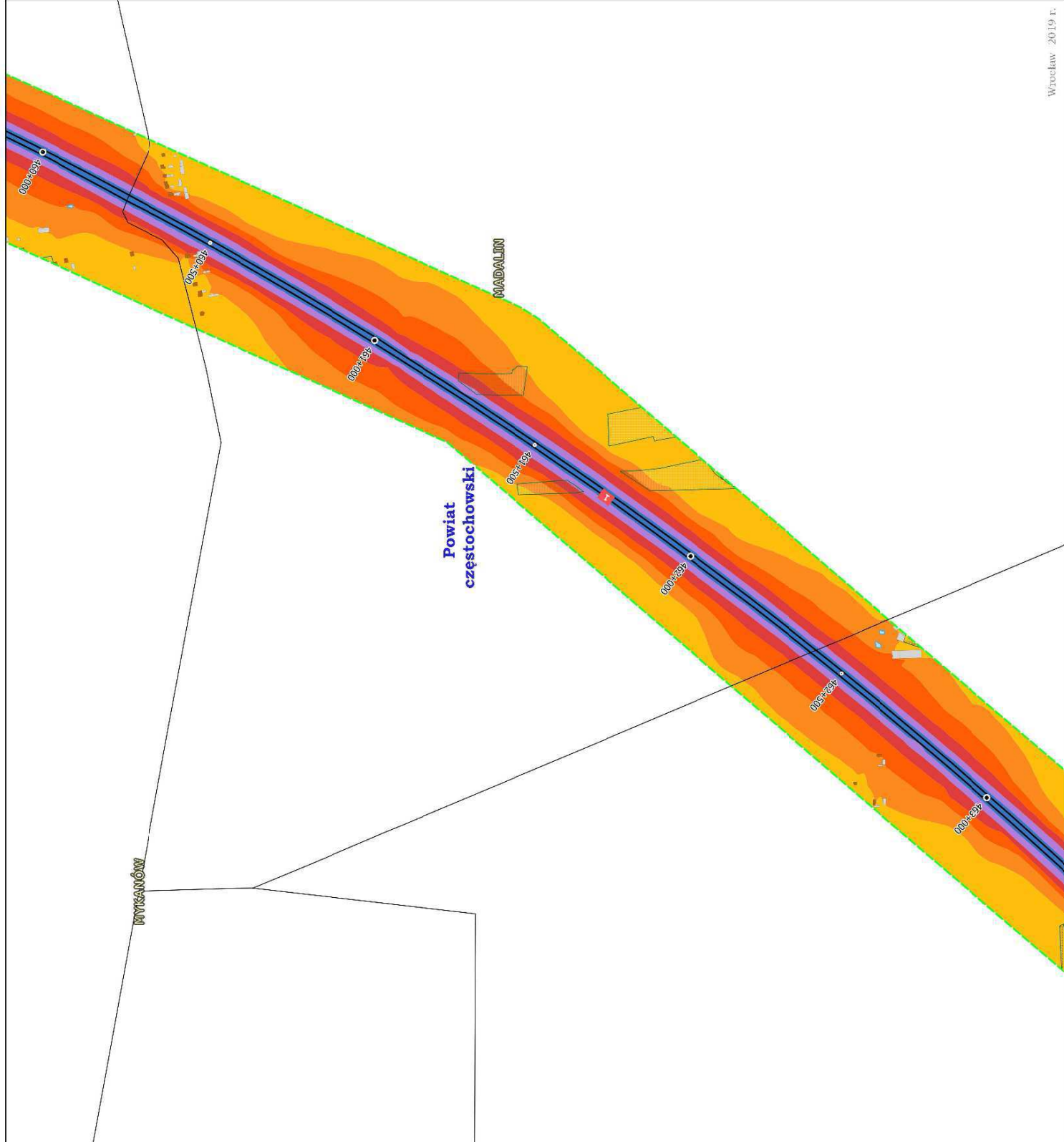
WYKONAWCA:

Lemitor Ochrona Środowiska Sp. z o.o. sp.k.

ul. Jana Długosza 40

51-162 Wrocław

lemitor
OCHRONA ŚRODOWISKA





MAPA PRZEDSTAWIAJĄCA EFEKTY DZIAŁAŃ OKREŚLONYCH W PROGRAMIE

Mapa imisyjna, wskaźnik L_{dwn}

Stan istniejący

Zarządzający źródłem hałasu:

Generalna Dyrekcja Dróg Krajowych i Autostrad

Działanie: Autostrada A1 koniec obwodnicy

Częstochowy – Tuszyń

Arkusze 6/6

LEGENDA

Zakres obszaru działań

Granice powiatów

Analizowany odcinek drogi

Rzeki, strumienie

Wody

Zieleni wysoka

Ekran akustyczny

Budynki

szpitali,

domów opieki społecznej

szkół, przedszkoli,

żłobków

mieszkalne

pozostałe

Przedziały emisji

< 55 dB

55 - 60 dB

60 - 65 dB

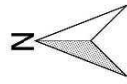
65 - 70 dB

70 - 75 dB

> 75 dB

Skala 1:10000

0 0.2 0.4 0.6 0.8 km



ZAMAWIAJĄCY:

Województwo Śląskie

ul. Ligonia 46

40-037 Katowice

WYKONAWCA:

Lemitor Ochrona Środowiska Sp. z o.o. sp.k.

ul. Jana Długosza 40

51-162 Wrocław

lemitor
OCHRONA ŚRODOWISKA





MAPA PRZEDSTAWIAJĄCA EFEKTY DZIAŁAŃ OKREŚLONYCH W PROGRAMIE

Mapa imisyjna, wskaźnik L_{dwn}

Stan prognozowany

Zarządzający źródłem hałasu:

Generalna Dyrekcja Dróg Krajowych i Autostrad

Działanie:

Autostrada A1 koniec obwodnicy

Częstochowy – Tuszyń

Arkusze 6/6

LEGENDA

Zakres obszaru działań

Granice powiatów

Analizowany odcinek drogi

Rzeki, strumienie

Wody

Zieleni wysoka

Ekran akustyczny

Budynki

szpitali,

domów opieki społecznej

szkół, przedszkoli,

żłobków

mieszkalne

pozostałe

Przedziały emisji

< 55 dB

55 - 60 dB

60 - 65 dB

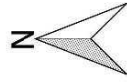
65 - 70 dB

70 - 75 dB

> 75 dB

Skala 1:10000

0 0.2 0.4 0.6 0.8 km



ZAMAWIAJĄCY:

Województwo Śląskie

ul. Ligonia 46

40-037 Katowice

WYKONAWCA:

Lemitor Ochrona Środowiska Sp. z o.o. sp.k.

ul. Jana Długosza 40

51-162 Wrocław

lemitor
OCHRONA ŚRODOWISKA





**MAPA PRZEDSTAWIAJĄCA
EFEKTY DZIAŁAŃ
OKREŚLONYCH W
PROGRAMIE**

Mapa imisyjna, wskaźnik L_{dwn}

Stan istniejący

Zarządzający źródłem hałasu: Generalna Dyrekcja Dróg Krajowych i Autostrad

Działanie: Budowa obwodnicy Poręby i Zawiercia w ciągu drogi krajowej nr 78 od km 105+836 do km 130+135
Arkusz 1 / 6

LEGENDA

- Zakres obszaru działań
- Granice powiatów
- Analizowany odcinek drogi
- Rzeki, strumienie
- Wody
- Zieleni wysoka
- Ekran akustyczny

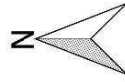
Budynki

- szpitali, domów opieki społecznej
- szkół, przedszkoli, żłobków
- mieszkalne
- pozostałe

Przedziały emisji

- < 55 dB
- 55 - 60 dB
- 60 - 65 dB
- 65 - 70 dB
- 70 - 75 dB
- > 75 dB

Skala 1:10000



ZAMAWIAJĄCY:

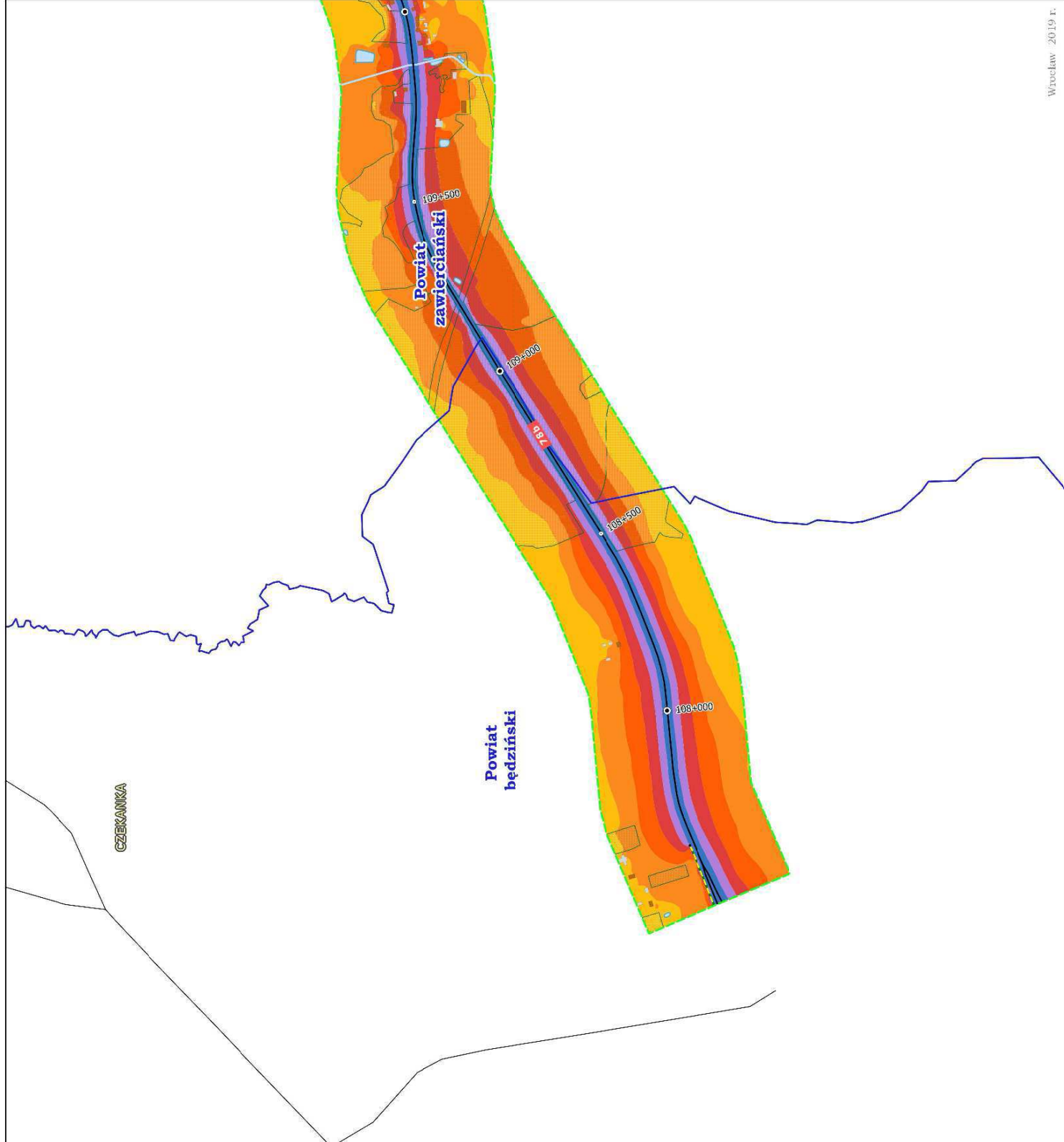
Województwo Śląskie
ul. Ligonia 46
40-037 Katowice

WYKONAWCA:

Lemitor Ochrona Środowiska Sp. z o.o. sp.k.
ul. Jana Długosza 40
51-162 Wrocław



OCHRONA ŚRODOWISKA





MAPA PRZEDSTAWIAJĄCA EFEKTY DZIAŁAŃ OKREŚLONYCH W PROGRAMIE

Mapa imisyjna, wskaźnik L_{dwn}

Stan prognozowany

Zarządzający źródłem hałasu: Generalna

Dyrekcja Dróg Krajowych i Autostrad

Działanie: Budowa obwodnicy Poręby i

Zawiercia w ciągu drogi krajowej nr 78 od km

105+836 do km 130+135

Arkusz 1 / 6

LEGENDA

Zakres obszaru działań

Granice powiatów

Analizowany odcinek drogi

Rzeki, strumienie

Wody

Zieleni wysoka

Ekran akustyczny

Budynki

szpitali,
domów opieki społecznej

szkół, przedszkoli,
żłobków

mieszkalne

pozostałe

Przedziały emisji

< 55 dB

55 - 60 dB

60 - 65 dB

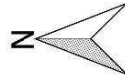
65 - 70 dB

70 - 75 dB

> 75 dB

Skala 1:10000

0 0.2 0.4 0.6 0.8 km



ZAMAWIAJĄCY:

Województwo Śląskie

ul. Ligonia 46

40-037 Katowice

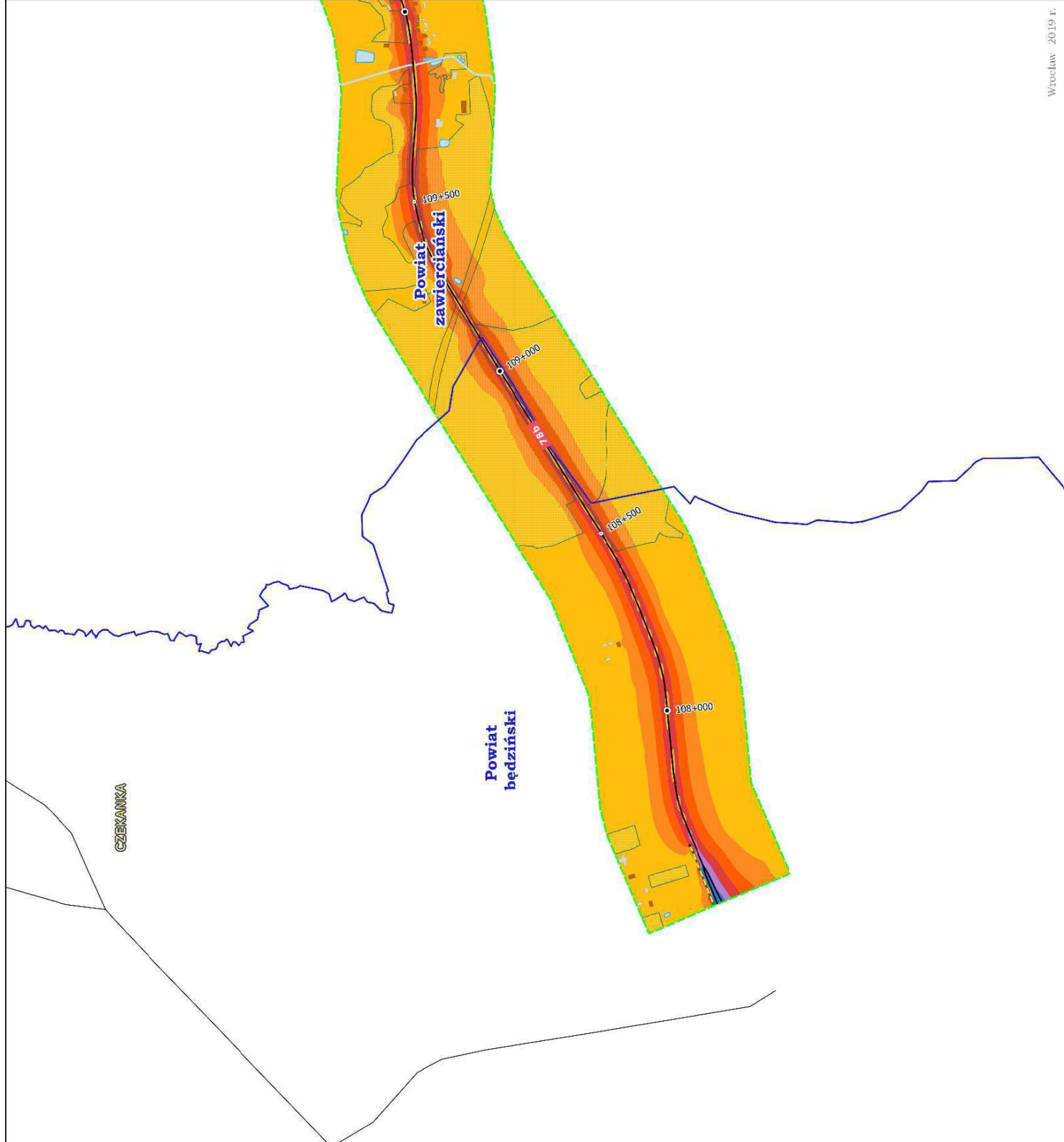
WYKONAWCA:

Lemitor Ochrona Środowiska Sp. z o.o. sp.k.

ul. Jana Długosza 40

51-162 Wrocław

lemitor
OCHRONA ŚRODOWISKA





MAPA PRZEDSTAWIAJĄCA EFEKTY DZIAŁAŃ OKREŚLONYCH W PROGRAMIE

Mapa imisyjna, wskaźnik L_{dwn}

Stan istniejący

Zarządzający źródłem hałasu: Generalna

Dyrekcja Dróg Krajowych i Autostrad

Działanie: Budowa obwodnicy Poręby i

Zawiercia w ciągu drogi krajowej nr 78 od km

105+836 do km 130+135

Arkusz 2 / 6

LEGENDA

Zakres obszaru działań

Granice powiatów

Analizowany odcinek drogi

Rzeki, strumienie

Wody

Zieleni wysoka

Ekran akustyczny

Budynki

szpitali,
domów opieki społecznej

szkół, przedszkoli,
żłobków

mieszkalne

pozostałe

Przedziały emisji

< 55 dB

55 - 60 dB

60 - 65 dB

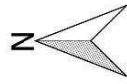
65 - 70 dB

70 - 75 dB

> 75 dB

Skala 1:10000

0 0.2 0.4 0.6 0.8 km



ZAMAWIAJĄCY:

Województwo Śląskie

ul. Ligonia 46

40-037 Katowice

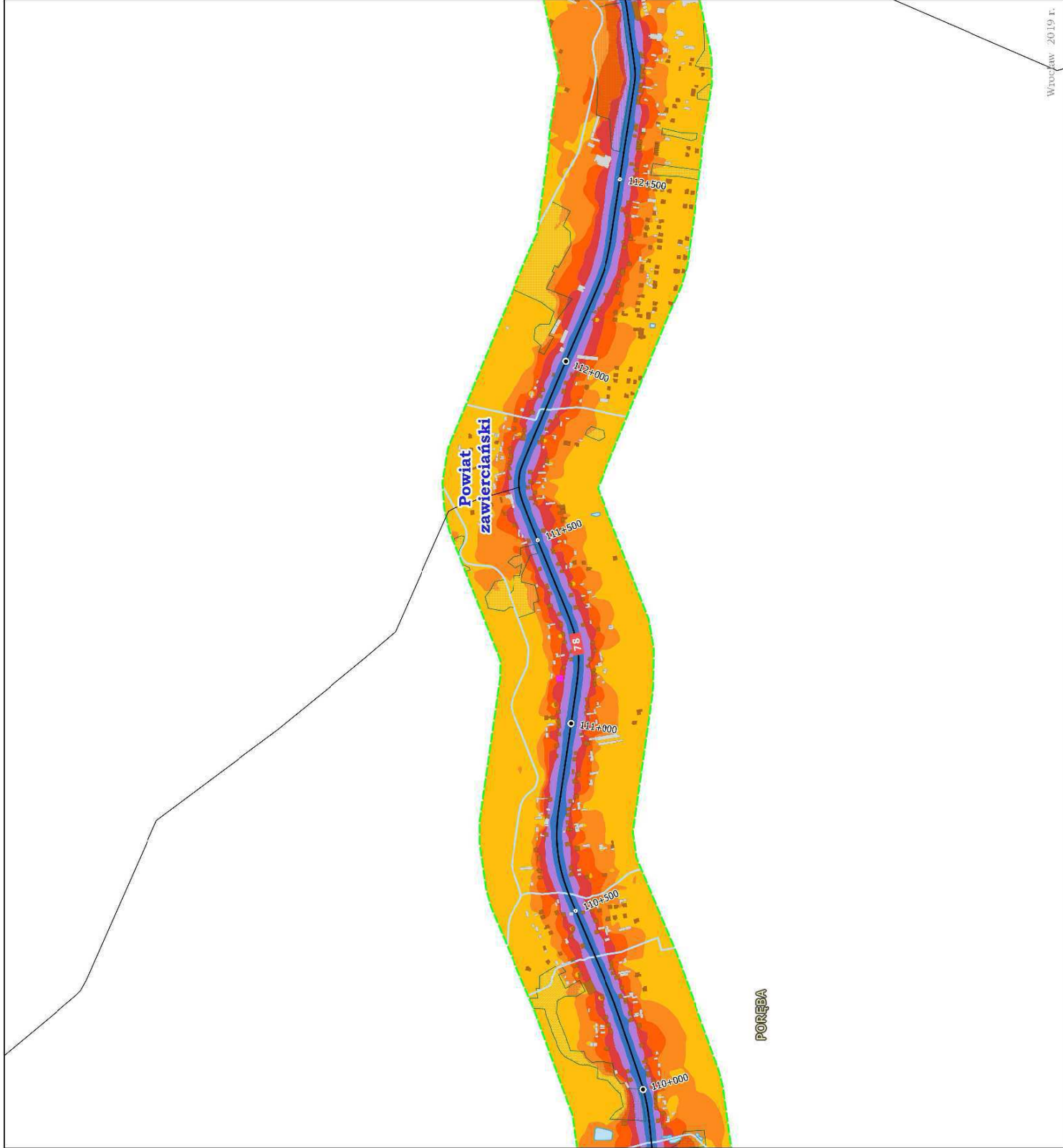
WYKONAWCA:

Lemitor Ochrona Środowiska Sp. z o.o. sp.k.

ul. Jana Długosza 40

51-162 Wrocław

lemitor
OCHRONA ŚRODOWISKA





MAPA PRZEDSTAWIAJĄCA EFEKTY DZIAŁAŃ OKREŚLONYCH W PROGRAMIE

Mapa imisyjna, wskaźnik L_{dwn}

Stan prognozowany

Zarządzający źródłem hałasu:

Generalna Dyrekcja Dróg Krajowych i Autostrad

Działanie: Budowa obwodnicy Poręby i

Zawiercia w ciągu drogi krajowej nr 78 od km 105+836 do km 130+135

Arkusz 2/6

LEGENDA

Zakres obszaru działań

Granice powiatów

Analizowany odcinek drogi

Rzeki, strumienie

Wody

Zielenń wysoka

Ekran akustyczny

Budynki

szpitali,

domów opieki społecznej

szkół, przedszkoli,

żłobków

mieszkalne

pozostałe

Przedziały imisji

< 55 dB

55 - 60 dB

60 - 65 dB

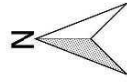
65 - 70 dB

70 - 75 dB

> 75 dB

Skala 1:10000

0 0.2 0.4 0.6 0.8 km



ZAMAWIAJĄCY:

Województwo Śląskie

ul. Ligonia 46

40-037 Katowice

WYKONAWCA:

Lemitor Ochrona Środowiska Sp. z o.o. sp.k.

ul. Jana Długosza 40

51-162 Wrocław

lemitor
OCHRONA ŚRODOWISKA





MAPA PRZEDSTAWIAJĄCA EFEKTY DZIAŁAŃ OKREŚLONYCH W PROGRAMIE

Mapa imisyjna, wskaźnik L_{pwn}

Stan istniejący

Zarządzający źródłem hałasu: Generalna

Dyrekcja Dróg Krajowych i Autostrad

Działanie: Budowa obwodnicy Poręby i

Zawiercia w ciągu drogi krajowej nr 78 od km

105+836 do km 130+135

Arkusze 3 / 6

LEGENDA

Zakres obszaru działań

Granice powiatów

Analizowany odcinek drogi

Rzeki, strumienie

Wody

Zieleni wysoka

Ekran akustyczny

Budynki

szpitali,
domów opieki społecznej

szkół, przedszkoli,
żłobków

mieszkalne

pozostałe

Przedziały emisji

< 55 dB

55 - 60 dB

60 - 65 dB

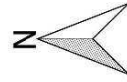
65 - 70 dB

70 - 75 dB

> 75 dB

Skala 1:10000

0 0.2 0.4 0.6 0.8 km



ZAMAWIAJĄCY:

Województwo Śląskie

ul. Ligonia 46

40-037 Katowice

WYKONAWCA:

Lemitor Ochrona Środowiska Sp. z o.o. sp.k.

ul. Jana Długosza 40

51-162 Wrocław

lemitor
OCHRONA ŚRODOWISKA

POREBA

Powiat
zawierciański

103+000

113+500

114+000

114+500

115+000

115+500



MAPA PRZEDSTAWIAJĄCA EFEKTY DZIAŁAŃ OKREŚLONYCH W PROGRAMIE

Mapa imisyjna, wskaźnik L_{pwn}

Stan prognozowany

Zarządzający źródłem hałasu: Generalna

Dyrekcja Dróg Krajowych i Autostrad

Działanie: Budowa obwodnicy Poręby i

Zawiercia w ciągu drogi krajowej nr 78 od km

105+836 do km 130+135

Arkusz 3 / 6

LEGENDA

Zakres obszaru działań

Granice powiatów

Analizowany odcinek drogi

Rzeki, strumienie

Wody

Zieleni wysoka

Ekran akustyczny

Budynki

szpitali,
domów opieki społecznej

szkół, przedszkoli,
żłobków

mieszkalne

pozostałe

Przedziały emisji

< 55 dB

55 - 60 dB

60 - 65 dB

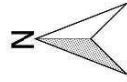
65 - 70 dB

70 - 75 dB

> 75 dB

Skala 1:10000

0 0.2 0.4 0.6 0.8 km



ZAMAWIAJĄCY:

Województwo Śląskie

ul. Ligonia 46

40-037 Katowice

WYKONAWCA:

Lemitor Ochrona Środowiska Sp. z o.o. sp.k.

ul. Jana Długosza 40

51-162 Wrocław

lemitor
OCHRONA ŚRODOWISKA

POREBA

Powiat
zawierciański

113+000

113+500

114+000

114+500

115+000

115+500



MAPA PRZEDSTAWIAJĄCA EFEKTY DZIAŁAŃ OKREŚLONYCH W PROGRAMIE

Mapa imisyjna, wskaźnik L_{pwn}

Stan istniejący

Zarządzający źródłem hałasu:

Dyrekcja Dróg Krajowych i Autostrad

Działanie: Budowa obwodnicy Poręby i

Zawiercia w ciągu drogi krajowej nr 78 od km 105+836 do km 130+135

Arkusz 4 / 6

LEGENDA

Zakres obszaru działań

Granice powiatów

Analizowany odcinek drogi

Rzeki, strumienie

Wody

Zieleni wysoka

Ekran akustyczny

Budynki

szpitali,
domów opieki społecznej

szkół, przedszkoli,
żłobków

mieszkalne

pozostałe

Przedziały emisji

< 55 dB

55 - 60 dB

60 - 65 dB

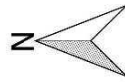
65 - 70 dB

70 - 75 dB

> 75 dB

Skala 1:10000

0 0.2 0.4 0.6 0.8 km



ZAMAWIAJĄCY:

Województwo Śląskie

ul. Ligonia 46

40-037 Katowice

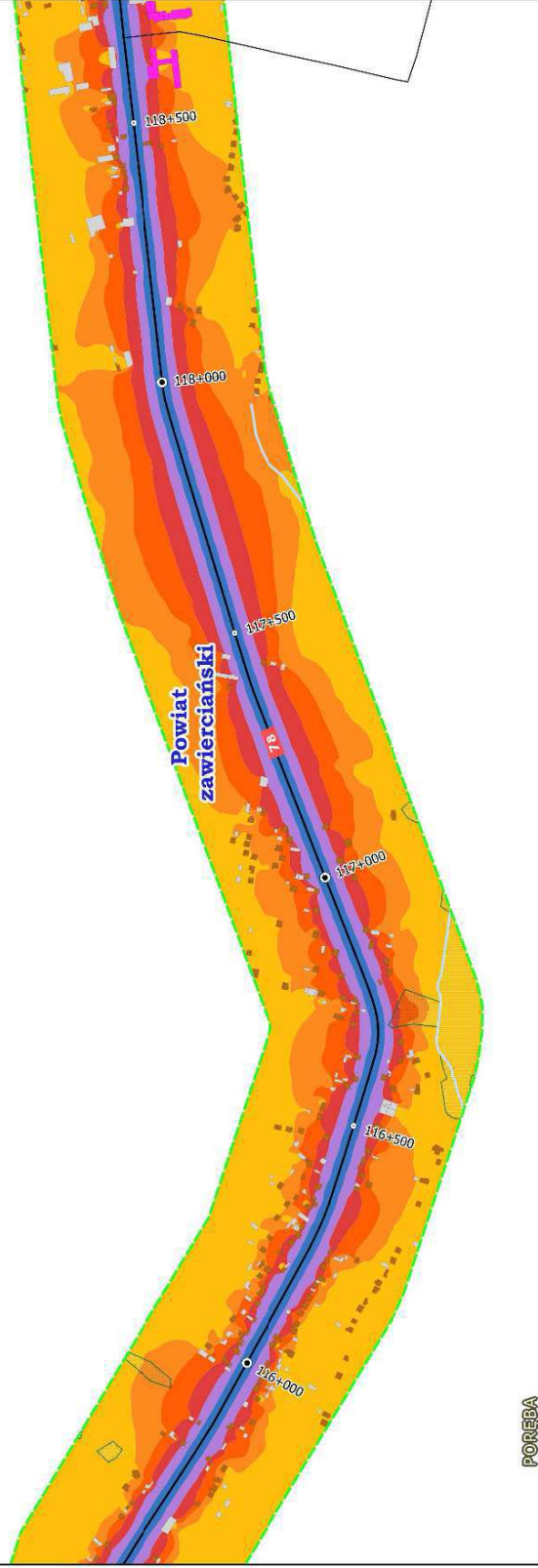
WYKONAWCA:

Lemitor Ochrona Środowiska Sp. z o.o. sp.k.

ul. Jana Długosza 40

51-162 Wrocław

lemitor
OCHRONA ŚRODOWISKA



PORĘBA



MAPA PRZEDSTAWIAJĄCA EFEKTY DZIAŁAŃ OKREŚLONYCH W PROGRAMIE

Mapa imisyjna, wskaźnik L_{pwn}

Stan prognozowany

Zarządzający źródłem hałasu:

Dyrekcja Dróg Krajowych i Autostrad

Działanie: Budowa obwodnicy Poręby i

Zawiercia w ciągu drogi krajowej nr 78 od km 105+836 do km 130+135

Arkusz 4 / 6

LEGENDA

Zakres obszaru działań

Granice powiatów

Analizowany odcinek drogi

Rzeki, strumienie

Wody

Zieleni wysoka

Ekran akustyczny

Budynki

szpitali,

domów opieki społecznej

szkół, przedszkoli,

żłobków

mieszkalne

pozostałe

Przedziały emisji

< 55 dB

55 - 60 dB

60 - 65 dB

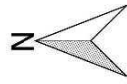
65 - 70 dB

70 - 75 dB

> 75 dB

Skala 1:10000

0 0.2 0.4 0.6 0.8 km



ZAMAWIAJĄCY:

Województwo Śląskie

ul. Ligonia 46

40-037 Katowice

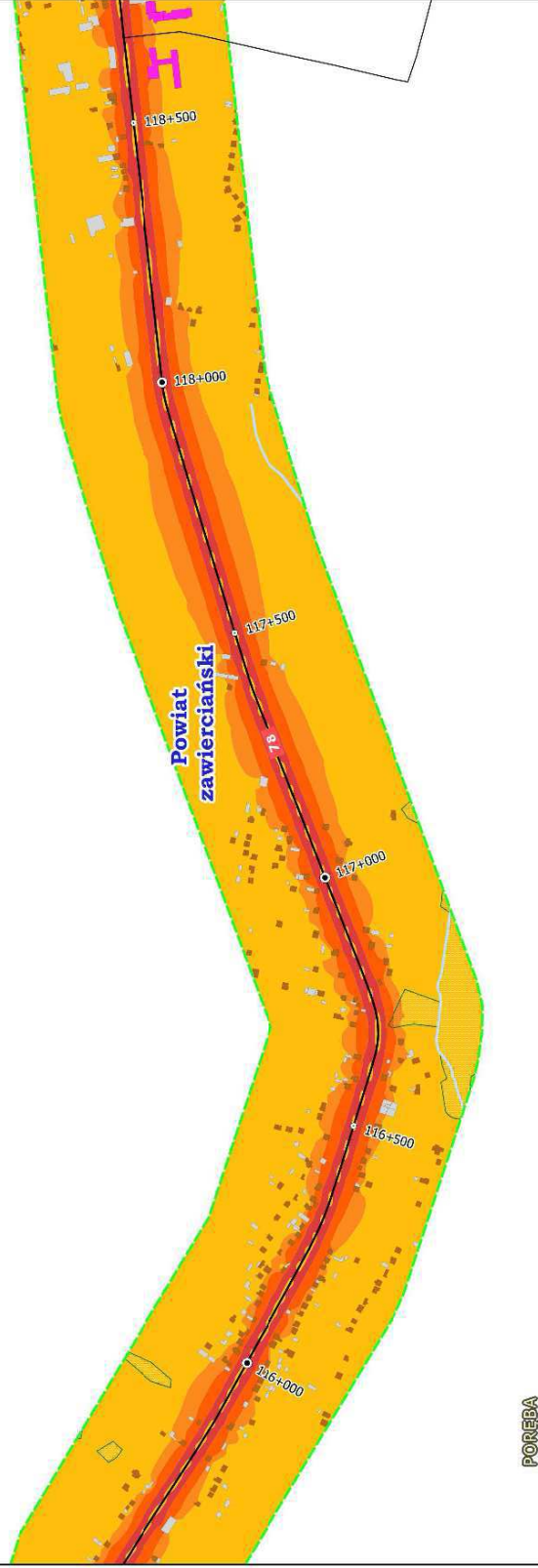
WYKONAWCA:

Lemitor Ochrona Środowiska Sp. z o.o. sp.k.

ul. Jana Długosza 40

51-162 Wrocław

lemitor
OCHRONA ŚRODOWISKA





**MAPA PRZEDSTAWIAJĄCA
EFEKTY DZIAŁAŃ
OKREŚLONYCH W
PROGRAMIE**

Mapa imisyjna, wskaźnik L_{dwn}

Stan istniejący

Zarządzający źródłem hałasu: Generalna Dyrekcja Dróg Krajowych i Autostrad
Działanie: Budowa obwodnicy Poręby i Zawiercia w ciągu drogi krajowej nr 78 od km 105+836 do km 130+135
Arkusze 5 / 6

LEGENDA

- Zakres obszaru działań
- Granice powiatów
- Analizowany odcinek drogi
- Rzeki, strumienie
- Wody
- Zieleni wysoka
- Ekran akustyczny

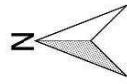
Budynki

- szpitali, domów opieki społecznej
- szkół, przedszkoli, żłobków
- mieszkalne
- pozostałe

Przedziały emisji

- < 55 dB
- 55 - 60 dB
- 60 - 65 dB
- 65 - 70 dB
- 70 - 75 dB
- > 75 dB

Skala 1:10000



ZAMAWIAJĄCY:

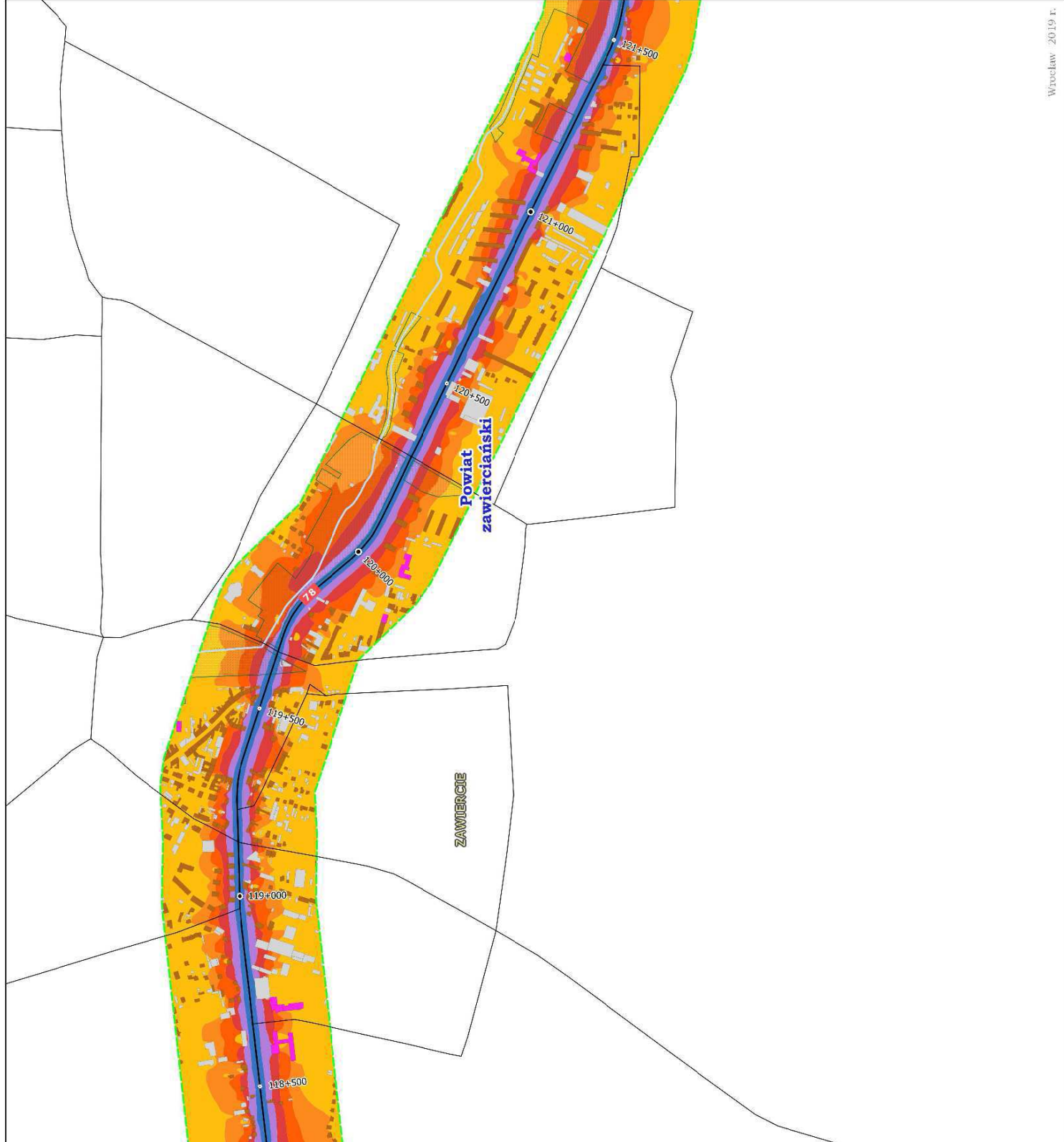
Województwo Śląskie
ul. Ligonia 46
40-037 Katowice

WYKONAWCA:

Lemitor Ochrona Środowiska Sp. z o.o. sp.k.
ul. Jana Długosza 40
51-162 Wrocław



OCHRONA ŚRODOWISKA





MAPA PRZEDSTAWIAJĄCA EFEKTY DZIAŁAŃ OKREŚLONYCH W PROGRAMIE

Mapa imisyjna, wskaźnik L_{dwn}

Stan prognozowany

Zarządzający źródłem hałasu: Generalna

Dyrekcja Dróg Krajowych i Autostrad

Działanie: Budowa obwodnicy Poręby i

Zawiercia w ciągu drogi krajowej nr 78 od km

105+836 do km 130+135

Arkusze 5 / 6

LEGENDA

Zakres obszaru działań

Granice powiatów

Analizowany odcinek drogi

Rzeki, strumienie

Wody

Zieleni wysoka

Ekran akustyczny

Budynki

szpitali,

domów opieki społecznej

szkół, przedszkoli,

żłobków

mieszkalne

pozostałe

Przedziały emisji

< 55 dB

55 - 60 dB

60 - 65 dB

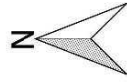
65 - 70 dB

70 - 75 dB

> 75 dB

Skala 1:10000

0 0.2 0.4 0.6 0.8 km



ZAMAWIAJĄCY:

Województwo Śląskie

ul. Ligonia 46

40-037 Katowice

WYKONAWCA:

Lemitor Ochrona Środowiska Sp. z o.o. sp.k.

ul. Jana Długosza 40

51-162 Wrocław



MAPA PRZEDSTAWIAJĄCA EFEKTY DZIAŁAŃ OKREŚLONYCH W PROGRAMIE

Mapa imisyjna, wskaźnik L_{dwn}

Stan istniejący

Zarządzający źródłem hałasu: Generalna

Dyrekcja Dróg Krajowych i Autostrad

Działanie: Budowa obwodnicy Poręby i

Zawiercia w ciągu drogi krajowej nr 78 od km

105+836 do km 130+135

Arkusze 6 / 6

LEGENDA

Zakres obszaru działań

Granice powiatów

Analizowany odcinek drogi

Rzeki, strumienie

Wody

Zieleni wysoka

Ekran akustyczny

Budynki

szpitali,
domów opieki społecznej

szkół, przedszkoli,
żłobków

mieszkalne

pozostałe

Przedziały emisji

< 55 dB

55 - 60 dB

60 - 65 dB

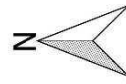
65 - 70 dB

70 - 75 dB

> 75 dB

Skala 1:10000

0 0.2 0.4 0.6 0.8 km



ZAMAWIAJĄCY:

Województwo Śląskie

ul. Ligonia 46

40-037 Katowice

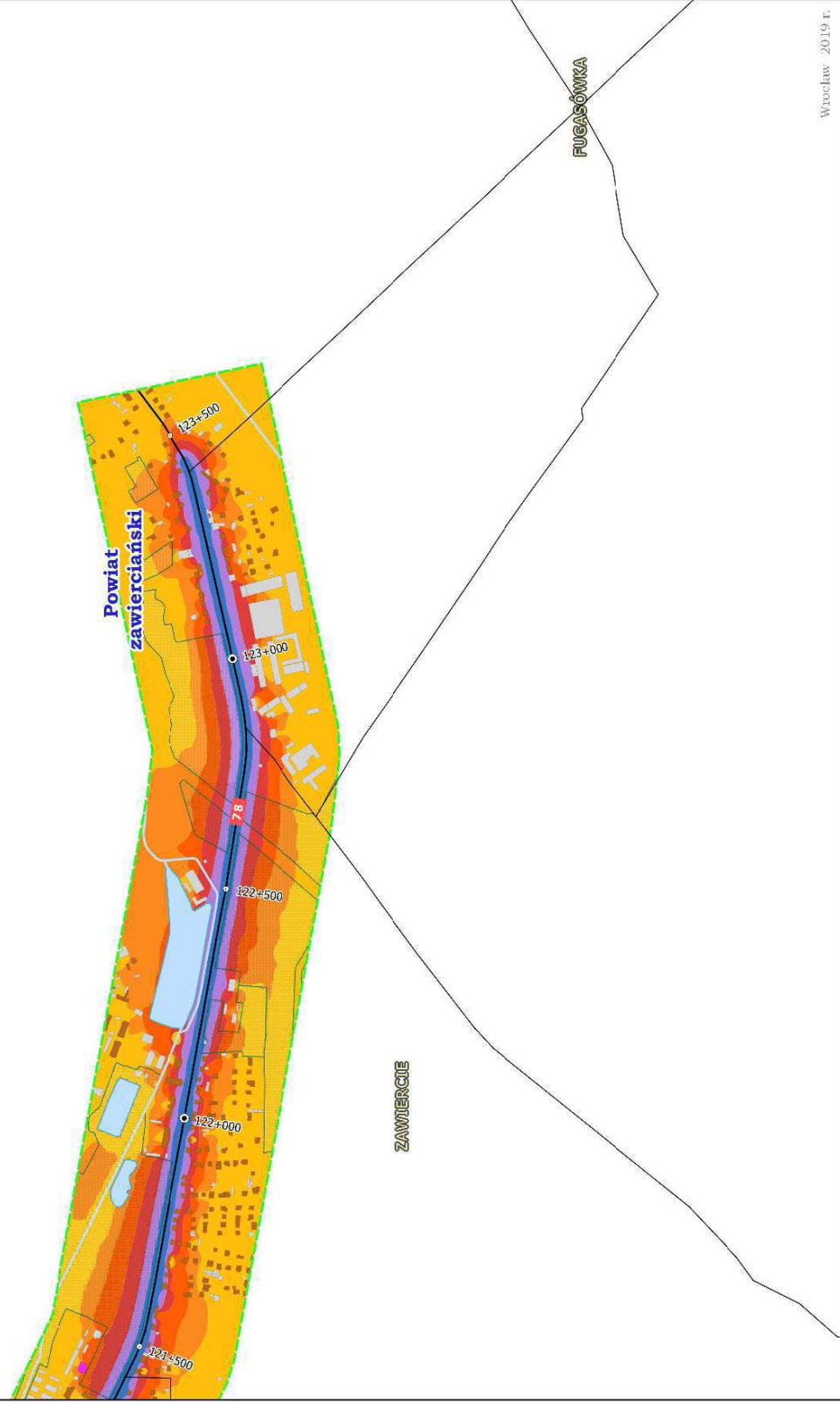
WYKONAWCA:

Lemitor Ochrona Środowiska Sp. z o.o. sp.k.

ul. Jana Długosza 40

51-162 Wrocław

lemitor
OCHRONA ŚRODOWISKA





MAPA PRZEDSTAWIAJĄCA EFEKTY DZIAŁAŃ OKREŚLONYCH W PROGRAMIE

Mapa imisyjna, wskaźnik L_{pwn}

Stan prognozowany

Zarządzający źródłem hałasu: Generalna

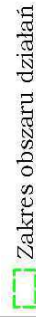
Dyrekcja Dróg Krajowych i Autostrad

Działanie: Budowa obwodnicy Poręby i

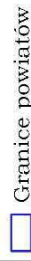
Zawiercia w ciągu drogi krajowej nr 78 od km 105+836 do km 130+135

Arkusze 6 / 6

LEGENDA



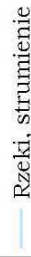
Zakres obszaru działań



Granice powiatów



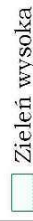
Analizowany odcinek drogi



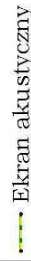
Rzeki, strumienie



Wody

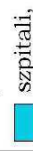


Zieleń wysoka



Ekran akustyczny

Budynki



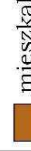
szpitale,
domów opieki społecznej



szkół, przedszkoli,
żłobków

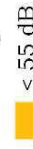


mieszkalne

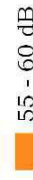


pozostałe

Przedziały emisji



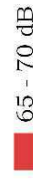
< 55 dB



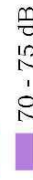
55 - 60 dB



60 - 65 dB



65 - 70 dB

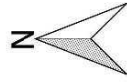
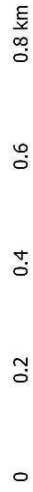


70 - 75 dB



> 75 dB

Skala 1:10000



ZAMAWIAJĄCY:

Województwo Śląskie

ul. Ligonia 46

40-037 Katowice

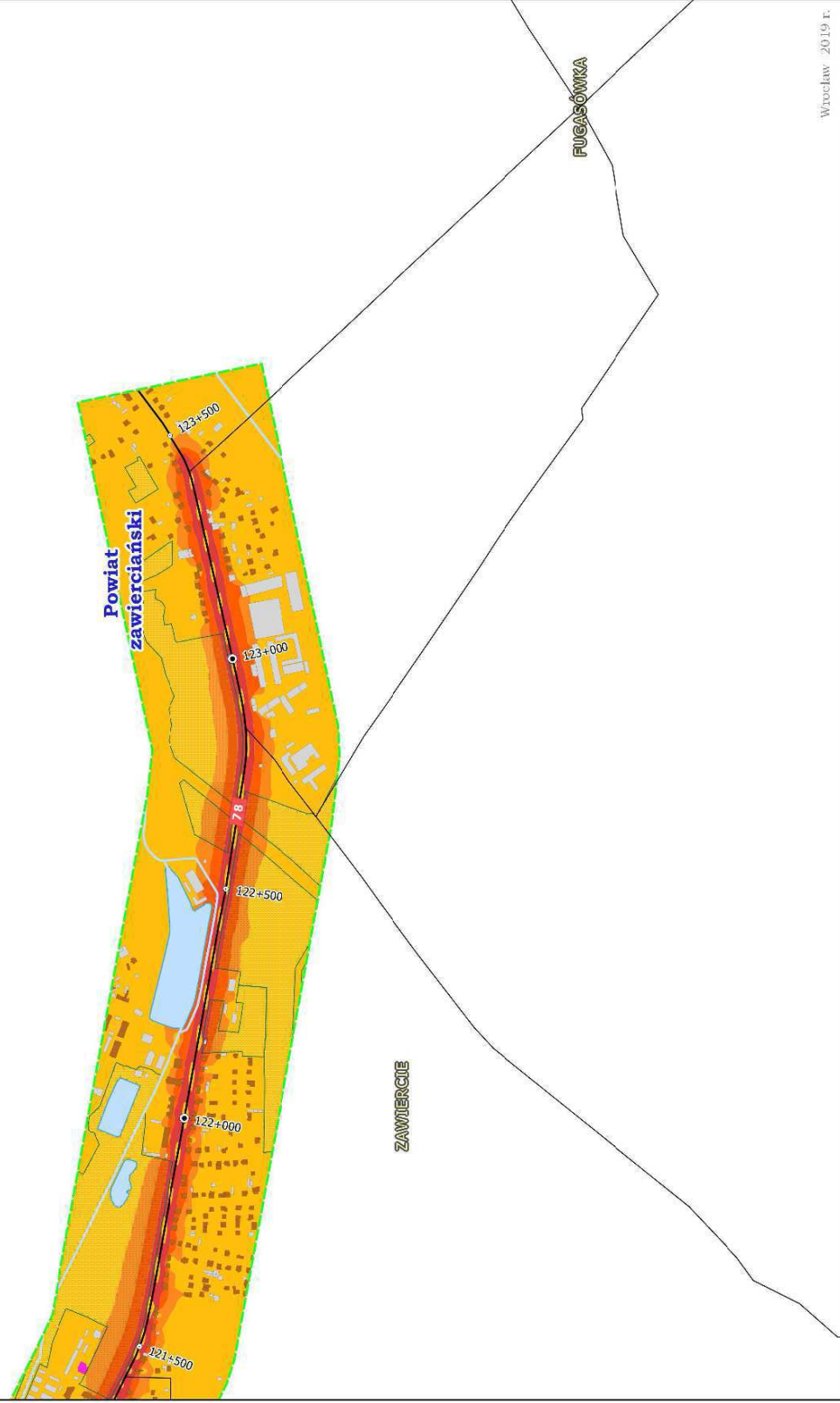
WYKONAWCA:

Lemitor Ochrona Środowiska Sp. z o.o. sp.k.

ul. Jana Długosza 40

51-162 Wrocław

lemitor
OCHRONA ŚRODOWISKA





MAPA PRZEDSTAWIAJĄCA EFEKTY DZIAŁAŃ OKREŚLONYCH W PROGRAMIE

Mapa imisyjna, wskaźnik L_{dwn}

Stan istniejący

Zarządzający źródłem hałasu: Generalna

Dyrekcja Dróg Krajowych i Autostrad

Działanie: Budowa drogi ekspresowej S1 od węzła „Koszowy II” w Mysłowicach do węzła

„Suchy Potok” w Bielsku-Białej

Arkusz 1 / 2

LEGENDA

Zakres obszaru działań

Granice powiatów

Analizowany odcinek drogi

Rzeki, strumienie

Wody

Zielenń wysoka

Ekran akustyczny

Budynki

szpitali,
domów opieki społecznej

szkół, przedszkoli,
żłobków

mieszkalne

pozostałe

Przedziały emisji

< 55 dB

55 - 60 dB

60 - 65 dB

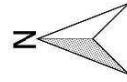
65 - 70 dB

70 - 75 dB

> 75 dB

Skala 1:10000

0 0.2 0.4 0.6 0.8 km



ZAMAWIAJĄCY:

Województwo Śląskie
ul. Ligonia 46
40-037 Katowice

WYKONAWCA:

Lemitor Ochrona Środowiska Sp. z o.o. sp.k.
ul. Jana Długosza 40
51-162 Wrocław

lemitor
OCHRONA ŚRODOWISKA





MAPA PRZEDSTAWIAJĄCA EFEKTY DZIAŁAŃ OKREŚLONYCH W PROGRAMIE

Mapa imisyjna, wskaźnik L_{dwn}

Stan prognozowany

Zarządzający źródłem hałasu: Generalna

Dyrekcja Dróg Krajowych i Autostrad

Działanie: Budowa drogi ekspresowej S1 od węzła „Koszowy II” w Mysłowicach do węzła

„Suchy Potok” w Bielsku-Białej

Arkusz 1 / 2

LEGENDA

Zakres obszaru działań

Granice powiatów

Analizowany odcinek drogi

Rzeki, strumienie

Wody

Zieleni wysoka

Ekran akustyczny

Budynki

szpitali,
domów opieki społecznej

szkół, przedszkoli,
żłobków

mieszkalne

pozostałe

Przedziały emisji

< 55 dB

55 - 60 dB

60 - 65 dB

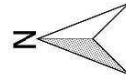
65 - 70 dB

70 - 75 dB

> 75 dB

Skala 1:10000

0 0.2 0.4 0.6 0.8 km



ZAMAWIAJĄCY:

Województwo Śląskie
ul. Ligonia 46
40-037 Katowice

WYKONAWCA:

Lemitor Ochrona Środowiska Sp. z o.o. sp.k.
ul. Jana Długosza 40
51-162 Wrocław

lemitor
OCHRONA ŚRODOWISKA





MAPA PRZEDSTAWIAJĄCA EFEKTY DZIAŁAŃ OKREŚLONYCH W PROGRAMIE

Mapa imisyjna, wskaźnik L_{DWN}

Stan istniejący

Zarządzający źródłem hałasu: Generalna Dyrekcja Dróg Krajowych i Autostrad
Działanie: Budowa drogi ekspresowej S1 od węzła „Kosztowy II” w Mysłowicach do węzła „Suchy Potok” w Bielsku-Białej
Arkusze 2 / 2

LEGENDA

- Zakres obszaru działań
- Granice powiatów
- Analizowany odcinek drogi

- Rzeki, strumienie
- Wody
- Zieleń wysoka
- Ekran akustyczny

Budynki

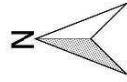
- szpitali, domów opieki społecznej
- szkół, przedszkoli, żłobków
- mieszkalne
- pozostałe

Przedziały emisji

- < 55 dB
- 55 - 60 dB
- 60 - 65 dB
- 65 - 70 dB
- 70 - 75 dB
- > 75 dB

Skala 1:10000

0 0.2 0.4 0.6 0.8 km



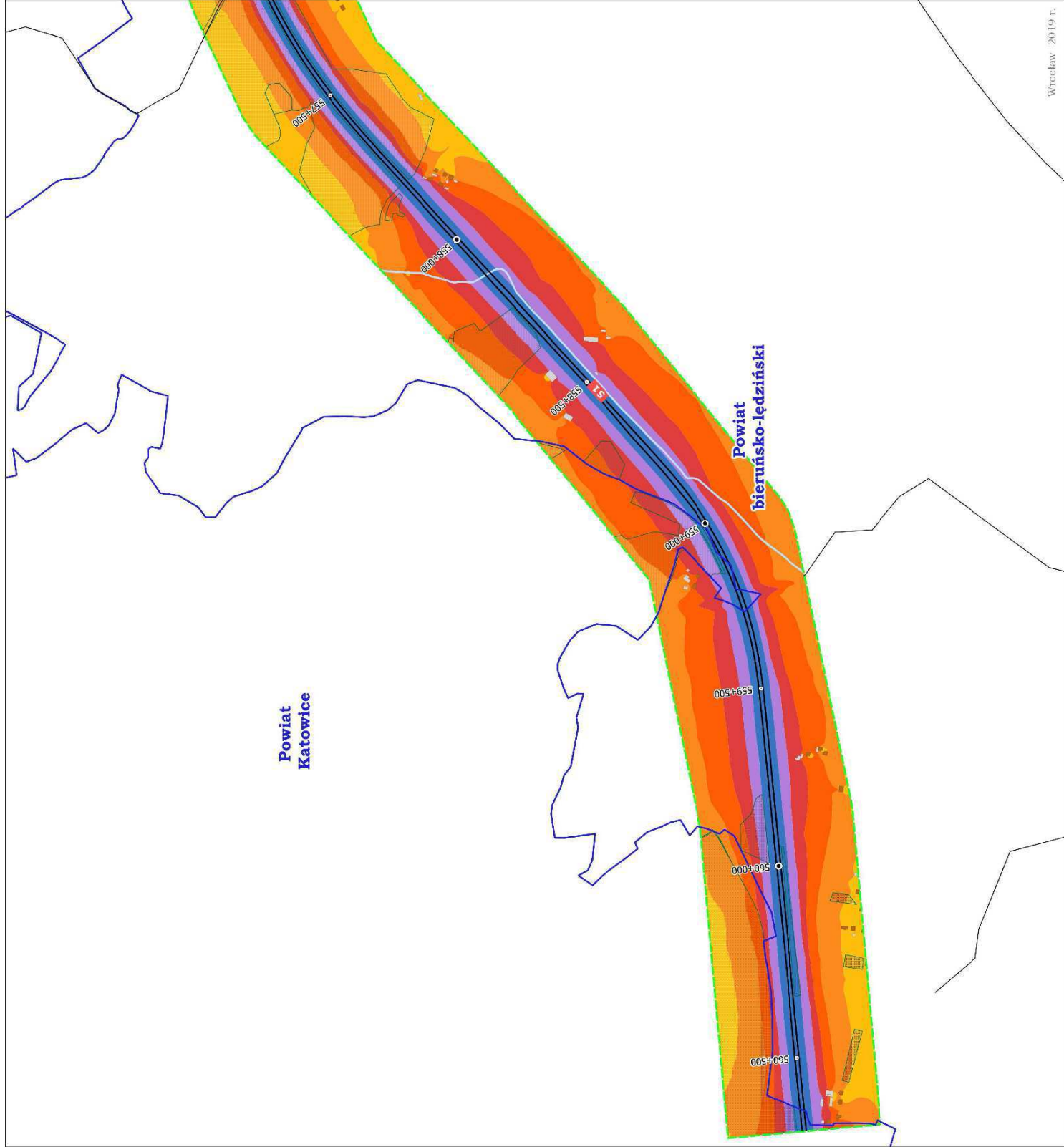
ZAMAWIAJĄCY:

Województwo Śląskie
ul. Ligonia 46
40-037 Katowice

WYKONAWCA:

Lemitor Ochrona Środowiska Sp. z o.o. sp.k.
ul. Jana Długosza 40
51-162 Wrocław

lemitor
OCHRONA ŚRODOWISKA





MAPA PRZEDSTAWIAJĄCA EFEKTY DZIAŁAŃ OKREŚLONYCH W PROGRAMIE

Mapa imisyjna, wskaźnik L_{dwn}

Stan prognozowany

Zarządzający źródłem hałasu:

Dyrekcja Dróg Krajowych i Autostrad

Działanie: Budowa drogi ekspresowej S1 od

węzła „Kosztowy II” w Mysłowicach do węzła

„Suchy Potok” w Bielsku-Białej

Arkusz 2 / 2

LEGENDA

Zakres obszaru działań

Granice powiatów

Analizowany odcinek drogi

Rzeki, strumienie

Wody

Zieleni wysoka

Ekran akustyczny

Budynki

szpitali,

domów opieki społecznej

szkół, przedszkoli,

żłobków

mieszkalne

pozostałe

Przedziały emisji

< 55 dB

55 - 60 dB

60 - 65 dB

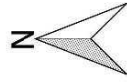
65 - 70 dB

70 - 75 dB

> 75 dB

Skala 1:10000

0 0.2 0.4 0.6 0.8 km



ZAMAWIAJĄCY:

Województwo Śląskie

ul. Ligonia 46

40-037 Katowice

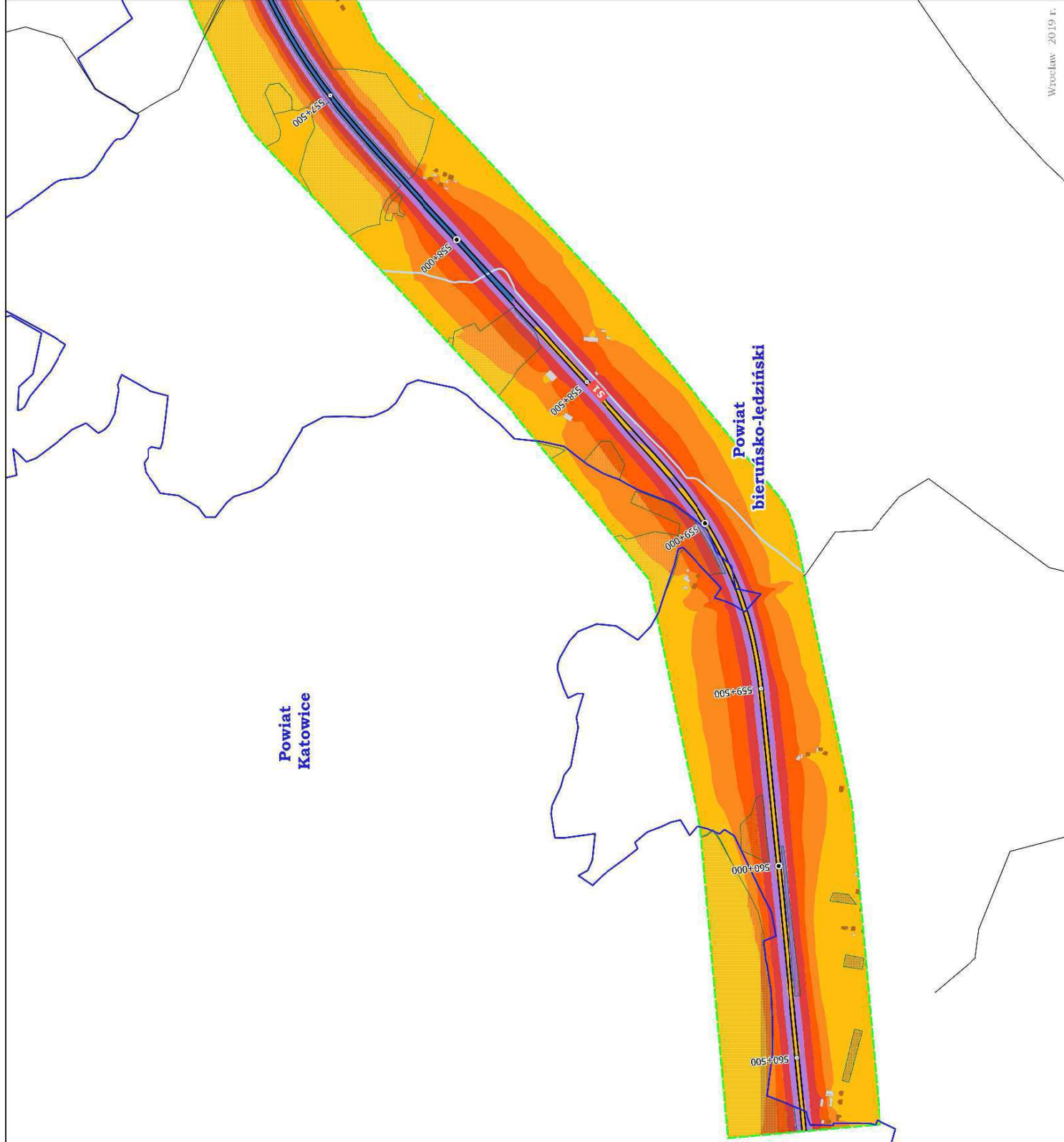
WYKONAWCA:

Lemitor Ochrona Środowiska Sp. z o.o. sp.k.

ul. Jana Długosza 40

51-162 Wrocław

lemitor
OCHRONA ŚRODOWISKA





**MAPA PRZEDSTAWIAJĄCA
EFEKTY DZIAŁAŃ
OKREŚLONYCH W
PROGRAMIE**

Mapa imisyjna, wskaźnik L_{dwn}

Stan istniejący

Zarządzający źródłem hałasu: Generalna

Dyrekcja Dróg Krajowych i Autostrad

Działanie: Budowa drogi ekspresowej S1 od

węzła „Kosztowy II” w Mysłowicach do węzła

„Suchy Potok” w Bielsku-Białej

Arkusz 1/10

LEGENDA

Zakres obszaru działań

Granice powiatów

Analizowany odcinek drogi

Rzeki, strumienie

Wody

Zieleni wysoka

Ekran akustyczny

Budynki

szpitali,

domów opieki społecznej

szkół, przedszkoli,

żłobków

mieszkalne

pozostałe

Przedziały emisji

< 55 dB

55 - 60 dB

60 - 65 dB

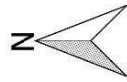
65 - 70 dB

70 - 75 dB

> 75 dB

Skala 1:10000

0 0.2 0.4 0.6 0.8 km



ZAMAWIAJĄCY:

Województwo Śląskie

ul. Ligonia 46

40-037 Katowice

WYKONAWCA:

Lemitor Ochrona Środowiska Sp. z o.o. sp.k.

ul. Jana Długosza 40

51-162 Wrocław

lemitor
OCHRONA ŚRODOWISKA





MAPA PRZEDSTAWIAJĄCA EFEKTY DZIAŁAŃ OKREŚLONYCH W PROGRAMIE

Mapa imisyjna, wskaźnik L_{dwn}

Stan prognozowany

Zarządzający źródłem hałasu:

Dyrekcja Dróg Krajowych i Autostrad

Działanie: Budowa drogi ekspresowej S1 od

węzła „Kosztowy II” w Mysłowicach do węzła

„Suchy Potok” w Bielsku-Białej

Arkusz 1/10

LEGENDA

Zakres obszaru działań

Granice powiatów

Analizowany odcinek drogi

Rzeki, strumienie

Wody

Zieleni wysoka

Ekran akustyczny

Budynki

szpitali,

domów opieki społecznej

szkół, przedszkoli,

żłobków

mieszkalne

pozostałe

Przedziały emisji

< 55 dB

55 - 60 dB

60 - 65 dB

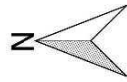
65 - 70 dB

70 - 75 dB

> 75 dB

Skala 1:10000

0 0.2 0.4 0.6 0.8 km



ZAMAWIAJĄCY:

Województwo Śląskie

ul. Ligonia 46

40-037 Katowice

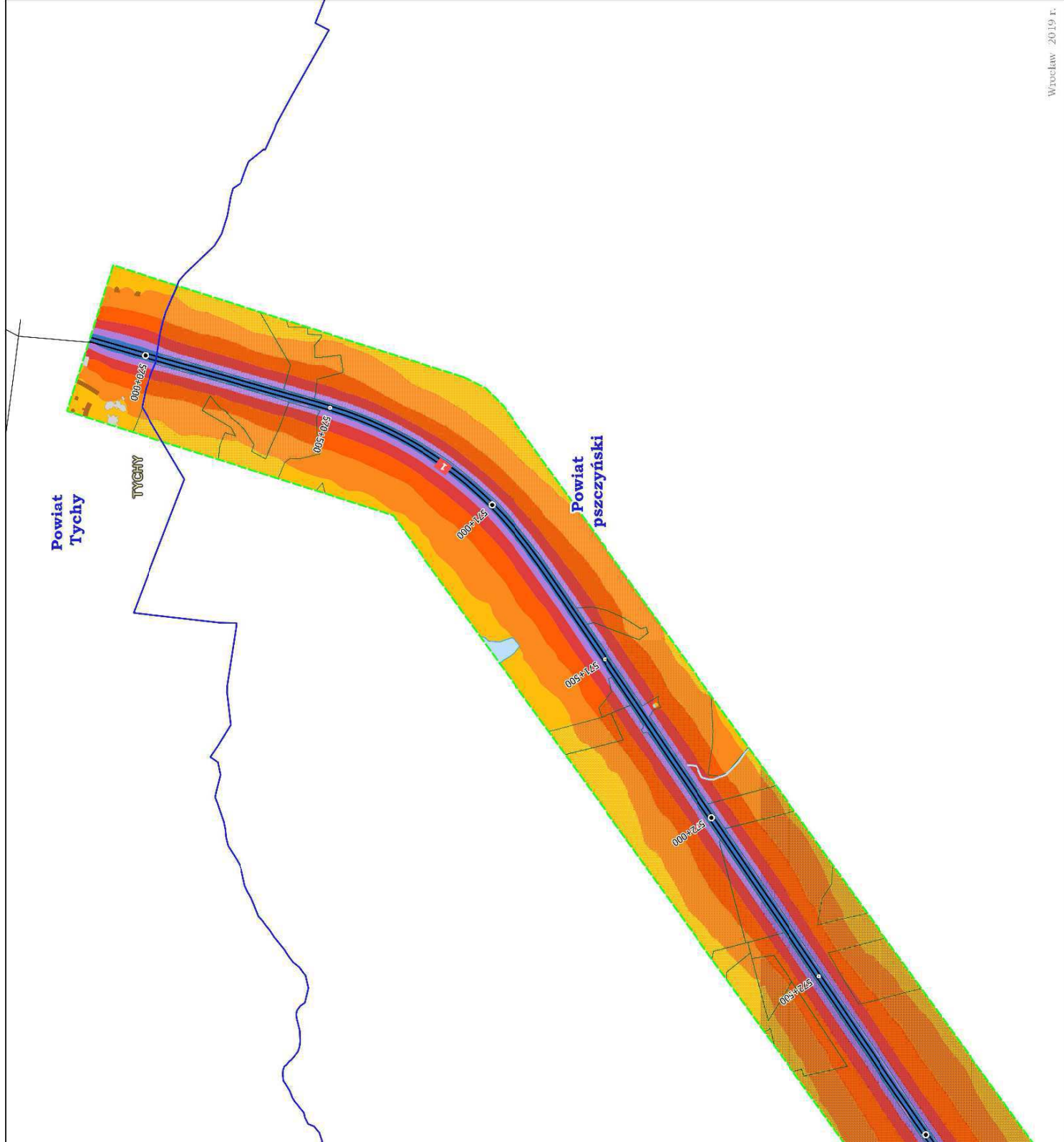
WYKONAWCA:

Lemitor Ochrona Środowiska Sp. z o.o. sp.k.

ul. Jana Długosza 40

51-162 Wrocław

lemitor
OCHRONA ŚRODOWISKA





MAPA PRZEDSTAWIAJĄCA EFEKTY DZIAŁAŃ OKREŚLONYCH W PROGRAMIE

Mapa imisyjna, wskaźnik L_{DWN}

Stan istniejący

Zarządzający źródłem hałasu: Generalna Dyrekcja Dróg Krajowych i Autostrad
Działanie: Budowa drogi ekspresowej S1 od węzła „Kosztowy II” w Mysłowicach do węzła „Suchy Potok” w Bielsku-Białej
Arkusz 2/10

LEGENDA

Zakres obszaru działań

Granice powiatów

Analizowany odcinek drogi

Rzeki, strumienie

Wody

Zieleni wysoka

Ekran akustyczny

Budynki

szpitali,
domów opieki społecznej

szkół, przedszkoli,
żłobków

mieszkalne

pozostałe

Przedziały emisji

< 55 dB

55 - 60 dB

60 - 65 dB

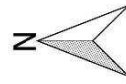
65 - 70 dB

70 - 75 dB

> 75 dB

Skala 1:10000

0 0.2 0.4 0.6 0.8 km



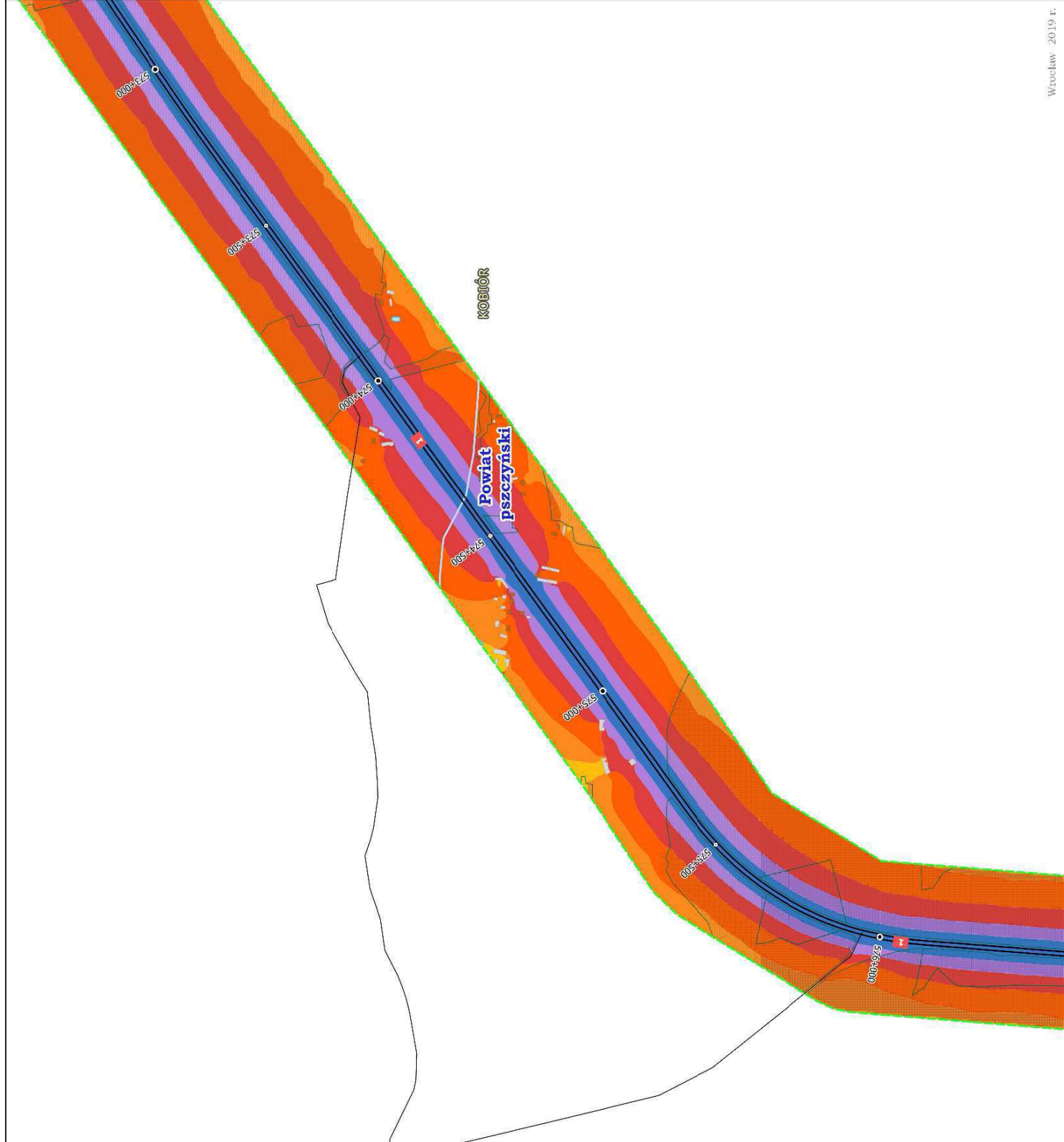
ZAMAWIAJĄCY:

Województwo Śląskie
ul. Ligonia 46
40-037 Katowice

WYKONAWCA:

Lemitor Ochrona Środowiska Sp. z o.o. sp.k.
ul. Jana Długosza 40
51-162 Wrocław

lemitor
OCHRONA ŚRODOWISKA





MAPA PRZEDSTAWIAJĄCA EFEKTY DZIAŁAŃ OKREŚLONYCH W PROGRAMIE

Mapa imisyjna, wskaźnik L_{DWN}

Stan prognozowany

Zarządzający źródłem hałasu:

Dyrekcja Dróg Krajowych i Autostrad

Działanie: Budowa drogi ekspresowej S1 od

węzła „Kosztowy II” w Mysłowicach do węzła

„Suchy Potok” w Bielsku-Białej

Arkusz 2/10

LEGENDA

Zakres obszaru działań

Granice powiatów

Analizowany odcinek drogi

Rzeki, strumienie

Wody

Zieleni wysoka

Ekran akustyczny

Budynki

szpitali,

domów opieki społecznej

szkół, przedszkoli,

żłobków

mieszkalne

pozostałe

Przedziały emisji

< 55 dB

55 - 60 dB

60 - 65 dB

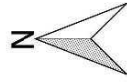
65 - 70 dB

70 - 75 dB

> 75 dB

Skala 1:10000

0 0.2 0.4 0.6 0.8 km



ZAMAWIAJĄCY:

Województwo Śląskie

ul. Ligonia 46

40-037 Katowice

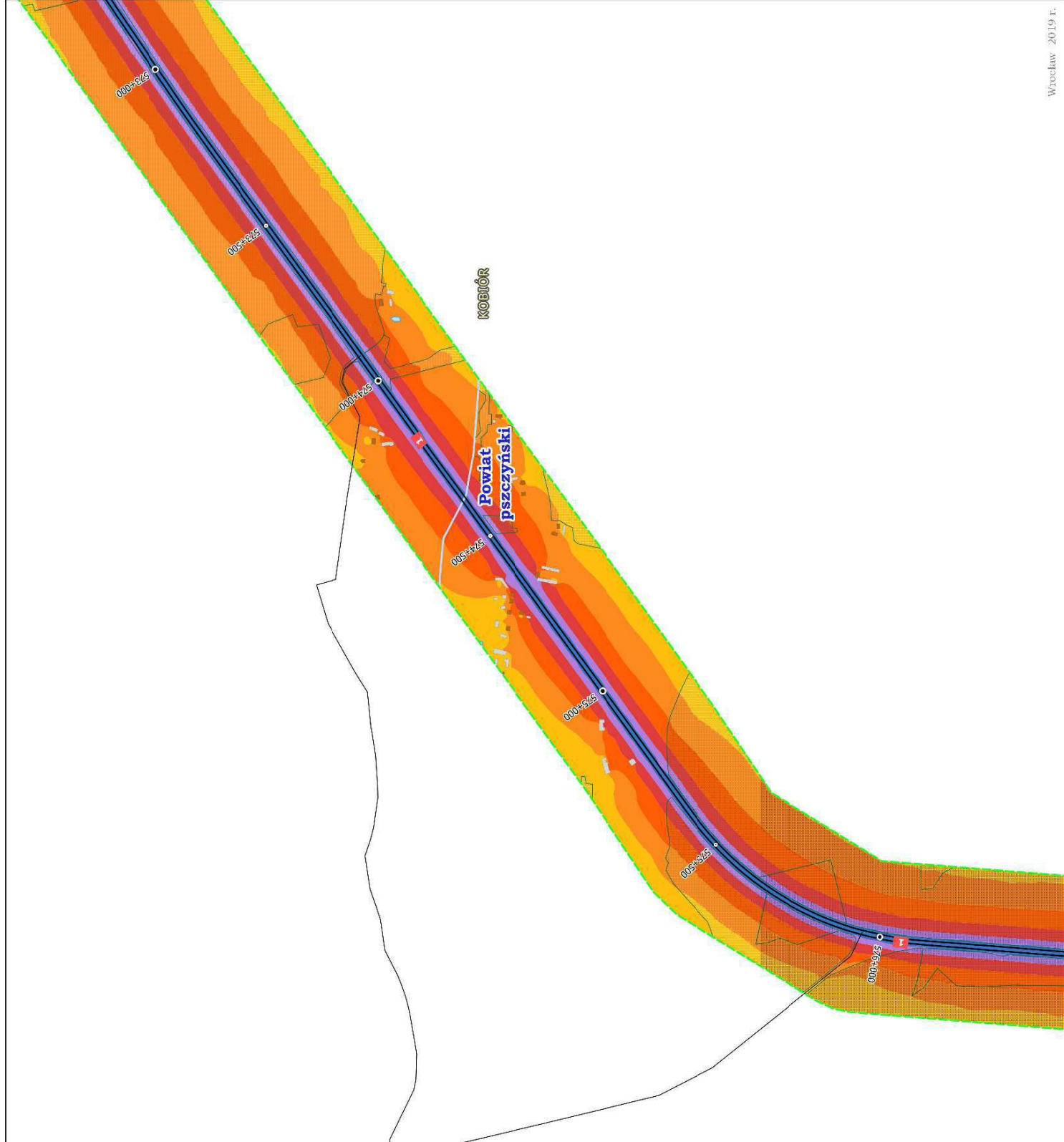
WYKONAWCA:

Lemitor Ochrona Środowiska Sp. z o.o. sp.k.

ul. Jana Długosza 40

51-162 Wrocław

lemitor
OCHRONA ŚRODOWISKA





MAPA PRZEDSTAWIAJĄCA EFEKTY DZIAŁAŃ OKREŚLONYCH W PROGRAMIE

Mapa imisyjna, wskaźnik L_{pwn}

Stan istniejący

Zarządzający źródłem hałasu: Generalna Dyrekcja Dróg Krajowych i Autostrad
Działanie: Budowa drogi ekspresowej S1 od węzła „Kosztowy II” w Mysłowicach do węzła „Suchy Potok” w Bielsku-Białej
 Arkusz 3/10

LEGENDA

- Zakres obszaru działań
- Granice powiatów
- Analizowany odcinek drogi

- Rzeki, strumienie
- Wody
- Zielenń wysoka
- Ekran akustyczny

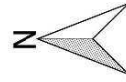
Budynki

- szpitali, domów opieki społecznej
- szkół, przedszkoli, żłobków
- mieszkalne
- pozostałe

Przedziały emisji

- < 55 dB
- 55 - 60 dB
- 60 - 65 dB
- 65 - 70 dB
- > 75 dB

Skala 1:10000



ZAMAWIAJĄCY:

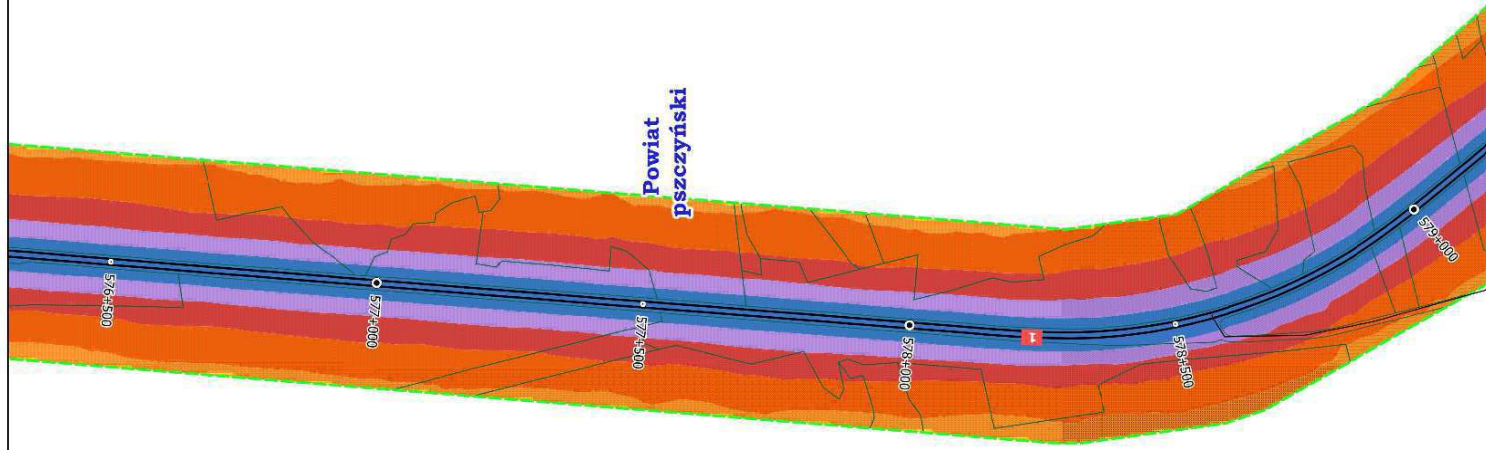
Województwo Śląskie
 ul. Ligonia 46
 40-037 Katowice

WYKONAWCA:

Lemitor Ochrona Środowiska Sp. z o.o. sp.k.
 ul. Jana Długosza 40
 51-162 Wrocław



OCHRONA ŚRODOWISKA





MAPA PRZEDSTAWIAJĄCA EFEKTY DZIAŁAŃ OKREŚLONYCH W PROGRAMIE

Mapa imisyjna, wskaźnik L_{pwn}

Stan prognozowany

Zarządzający źródłem hałasu: Generalna

Dyrekcja Dróg Krajowych i Autostrad

Działanie: Budowa drogi ekspresowej S1 od węzła „Koszowy II” w Mysłowicach do węzła „Suchy Potok” w Bielsku-Białej

Arkusz 3/10

LEGENDA

Zakres obszaru działań

Granice powiatów

Analizowany odcinek drogi

Rzeki, strumienie

Wody

Zieleni wysoka

Ekran akustyczny

Budynki

szpitali,

domów opieki społecznej

szkół, przedszkoli,

żłobków

mieszkalne

pozostałe

Przedziały emisji

< 55 dB

55 - 60 dB

60 - 65 dB

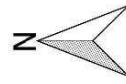
65 - 70 dB

70 - 75 dB

> 75 dB

Skala 1:10000

0 0.2 0.4 0.6 0.8 km



ZAMAWIAJĄCY:

Województwo Śląskie

ul. Ligonia 46

40-037 Katowice

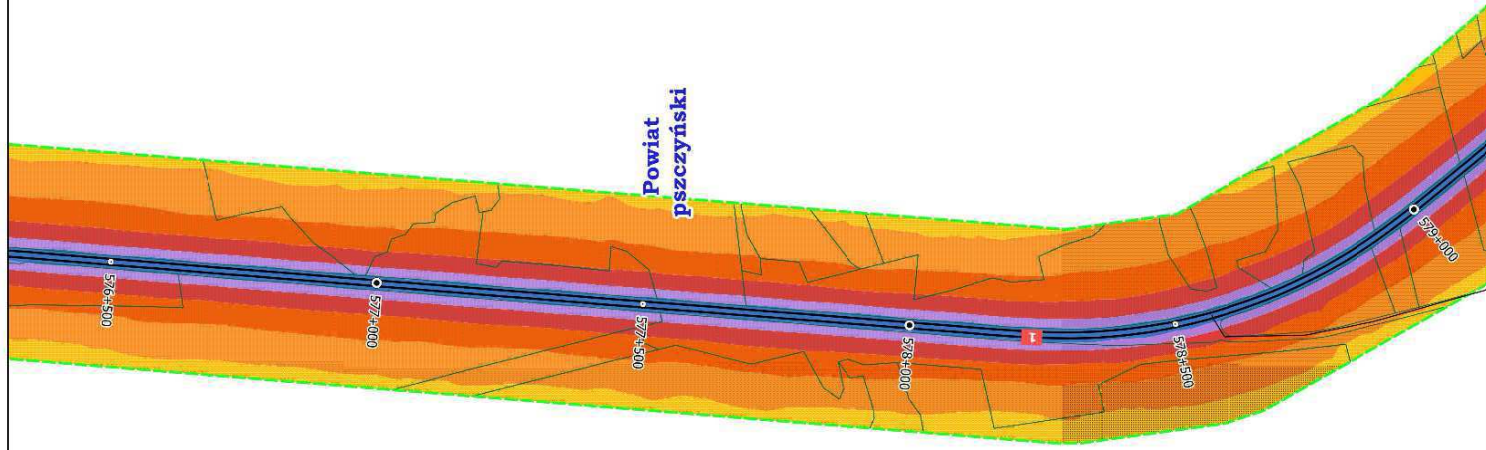
WYKONAWCA:

Lemitor Ochrona Środowiska Sp. z o.o. sp.k.

ul. Jana Długosza 40

51-162 Wrocław

lemitor
OCHRONA ŚRODOWISKA



Powiat
pszczyński



MAPA PRZEDSTAWIAJĄCA EFEKTY DZIAŁAŃ OKREŚLONYCH W PROGRAMIE

Mapa imisyjna, wskaźnik L_{dwn}

Stan istniejący

Zarządzający źródłem hałasu:

Dyrekcja Dróg Krajowych i Autostrad

Działanie: Budowa drogi ekspresowej S1 od

węzła „Kosztowy II” w Mysłowicach do węzła

„Suchy Potok” w Bielsku-Białej

Arkusz 4/10

LEGENDA

Zakres obszaru działań

Granice powiatów

Analizowany odcinek drogi

Rzeki, strumienie

Wody

Zieleni wysoka

Ekran akustyczny

Budynki

szpitali,

domów opieki społecznej

szkół, przedszkoli,

żłobków

mieszkalne

pozostałe

Przedziały emisji

< 55 dB

55 - 60 dB

60 - 65 dB

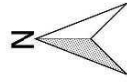
65 - 70 dB

70 - 75 dB

> 75 dB

Skala 1:10000

0 0.2 0.4 0.6 0.8 km



ZAMAWIAJĄCY:

Województwo Śląskie

ul. Ligonia 46

40-037 Katowice

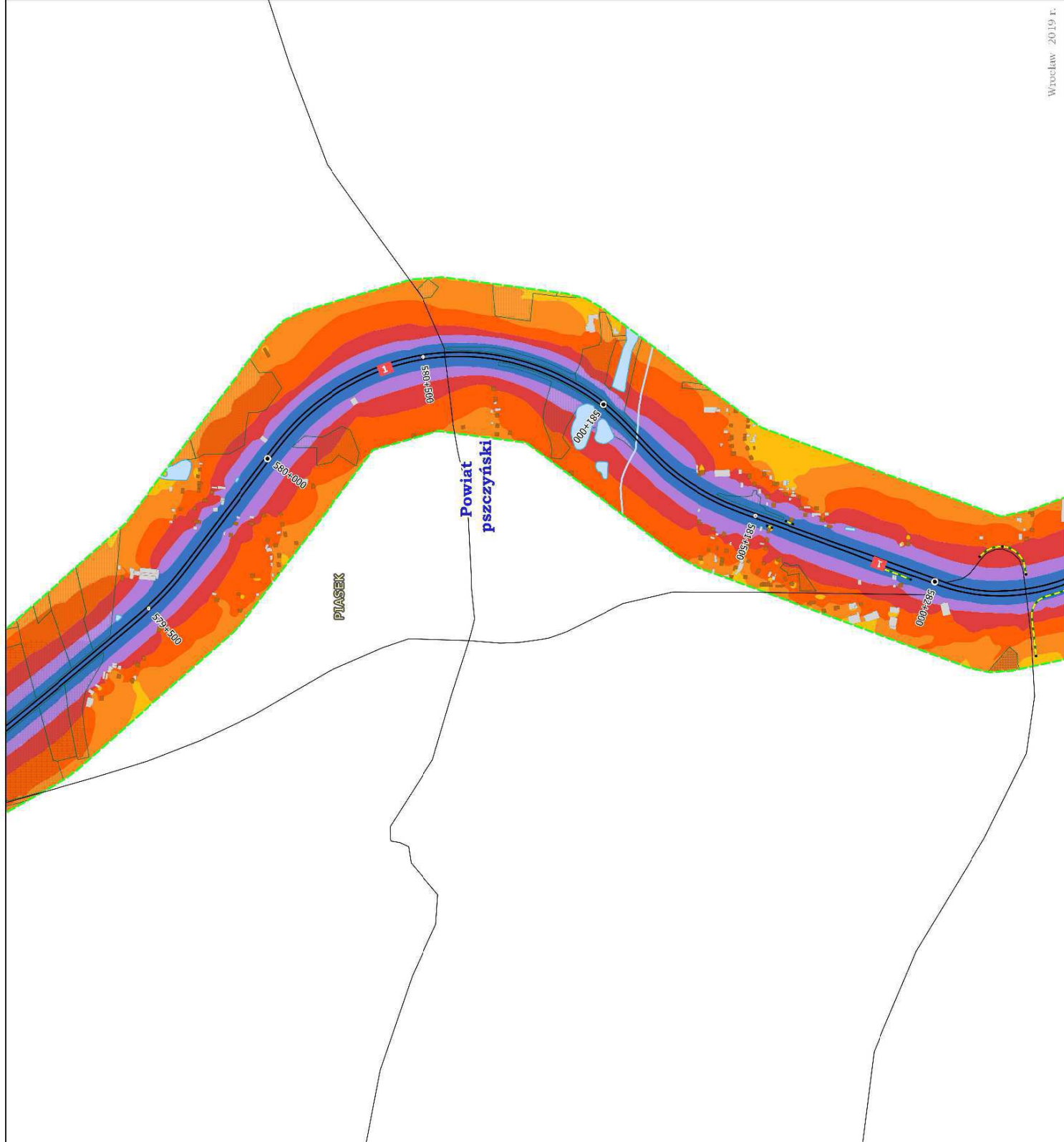
WYKONAWCA:

Lemitor Ochrona Środowiska Sp. z o.o. sp.k.

ul. Jana Długosza 40

51-162 Wrocław

lemitor
OCHRONA ŚRODOWISKA





MAPA PRZEDSTAWIAJĄCA EFEKTY DZIAŁAŃ OKREŚLONYCH W PROGRAMIE

Mapa imisyjna, wskaźnik L_{dwn}

Stan prognozowany

Zarządzający źródłem hałasu: Generalna Dyrekcja Dróg Krajowych i Autostrad
Działanie: Budowa drogi ekspresowej S1 od węzła „Kosztowy II” w Mysłowicach do węzła „Suchy Potok” w Bielsku-Białej
 Arkusz 4/10

LEGENDA

- Zakres obszaru działań
- Granice powiatów
- Analizowany odcinek drogi

- Rzeki, strumienie
- Wody
- Zieleni wysoka
- Ekran akustyczny

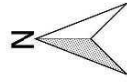
Budynki

- szpitali, domów opieki społecznej
- szkół, przedszkoli, żłobków
- mieszkalne
- pozostałe

Przedziały imisyji

- < 55 dB
- 55 - 60 dB
- 60 - 65 dB
- 65 - 70 dB
- 70 - 75 dB
- > 75 dB

Skala 1:10000



ZAMAWIAJĄCY:

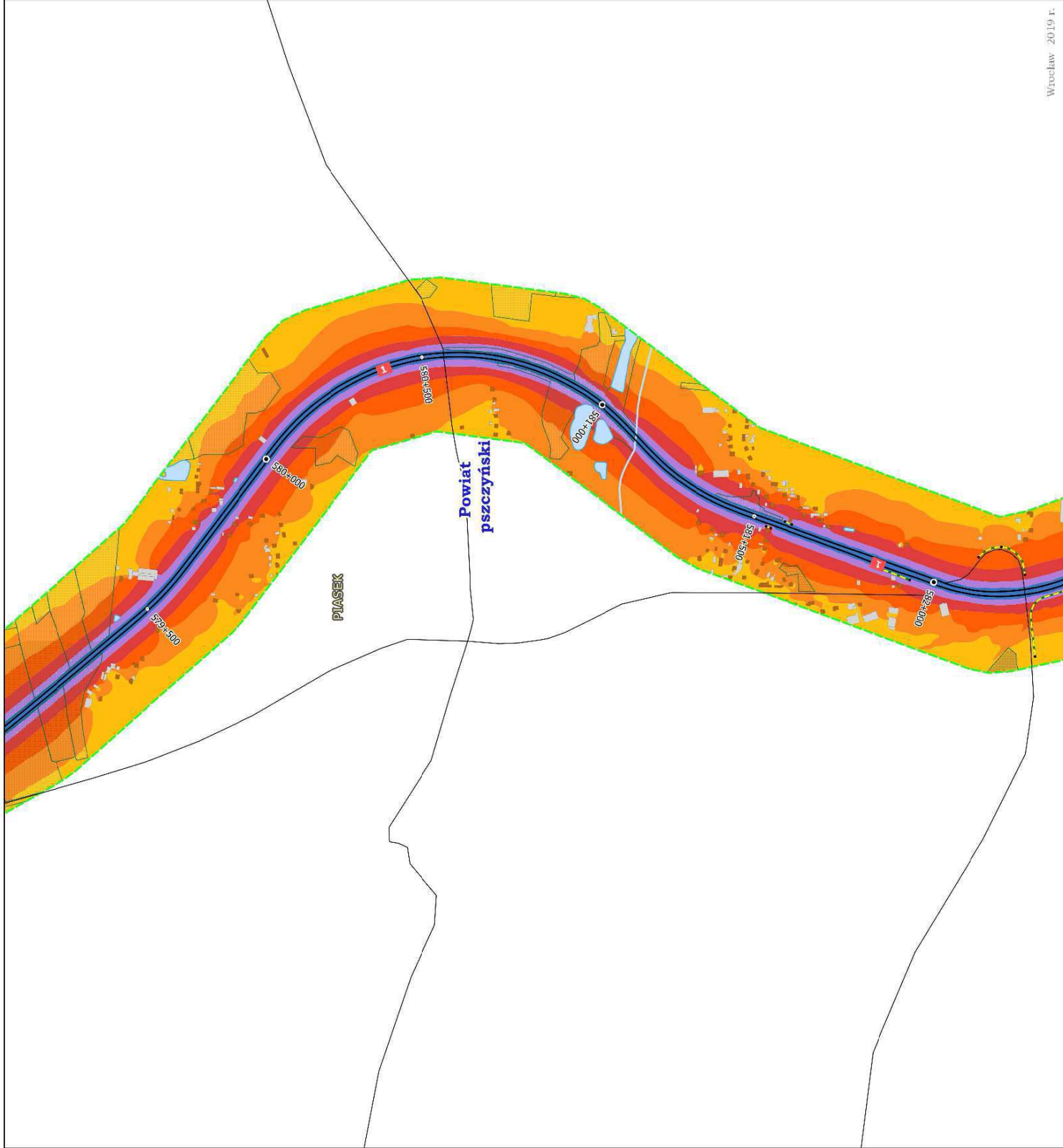
Województwo Śląskie
 ul. Ligonia 46
 40-037 Katowice

WYKONAWCA:

Lemitor Ochrona Środowiska Sp. z o.o. sp.k.
 ul. Jana Długosza 40
 51-162 Wrocław



OCHRONA ŚRODOWISKA





MAPA PRZEDSTAWIAJĄCA EFEKTY DZIAŁAŃ OKREŚLONYCH W PROGRAMIE

Mapa imisyjna, wskaźnik L_{dwn}

Stan istniejący

Zarządzający źródłem hałasu: Generalna

Dyrekcja Dróg Krajowych i Autostrad

Działanie: Budowa drogi ekspresowej S1 od węzła „Kosztowy II” w Mysłowicach do węzła „Suchy Potok” w Bielsku-Białej

Arkusz 5/10

LEGENDA

Zakres obszaru działań

Granice powiatów

Analizowany odcinek drogi

Rzeki, strumienie

Wody

Zieleni wysoka

Ekran akustyczny

Budynki

szpitali,
domów opieki społecznej

szkół, przedszkoli,
żłobków

mieszkalne

pozostałe

Przedziały emisji

< 55 dB

55 - 60 dB

60 - 65 dB

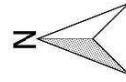
65 - 70 dB

70 - 75 dB

> 75 dB

Skala 1:10000

0 0.2 0.4 0.6 0.8 km



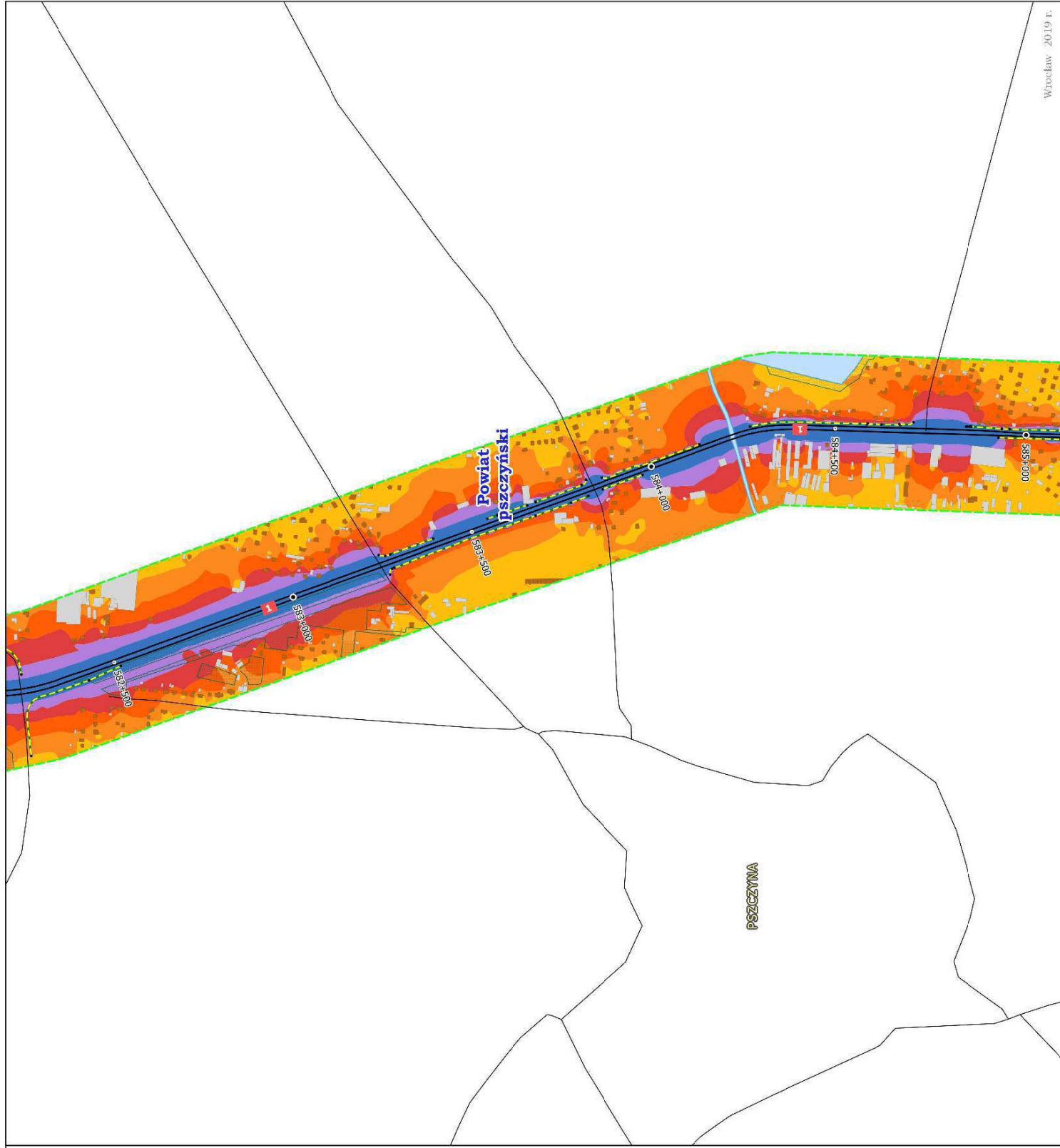
ZAMAWIAJĄCY:

Województwo Śląskie
ul. Ligonia 46
40-037 Katowice

WYKONAWCA:

Lemitor Ochrona Środowiska Sp. z o.o. sp.k.
ul. Jana Długosza 40
51-162 Wrocław

lemitor
OCHRONA ŚRODOWISKA





MAPA PRZEDSTAWIAJĄCA EFEKTY DZIAŁAŃ OKREŚLONYCH W PROGRAMIE

Mapa imisyjna, wskaźnik L_{dwn}

Stan prognozowany

Zarządzający źródłem hałasu:

Dyrekcja Dróg Krajowych i Autostrad

Działanie: Budowa drogi ekspresowej S1 od węzła „Kosztowy II” w Mysłowicach do węzła „Suchy Potok” w Bielsku-Białej

Arkusz 5/10

LEGENDA

Zakres obszaru działań

Granice powiatów

Analizowany odcinek drogi

Rzeki, strumienie

Wody

Zieleni wysoka

Ekran akustyczny

Budynki

szpitali,
domów opieki społecznej

szkół, przedszkoli,
żłobków

mieszkalne

pozostałe

Przedziały emisji

< 55 dB

55 - 60 dB

60 - 65 dB

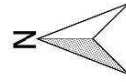
65 - 70 dB

70 - 75 dB

> 75 dB

Skala 1:10000

0 0.2 0.4 0.6 0.8 km



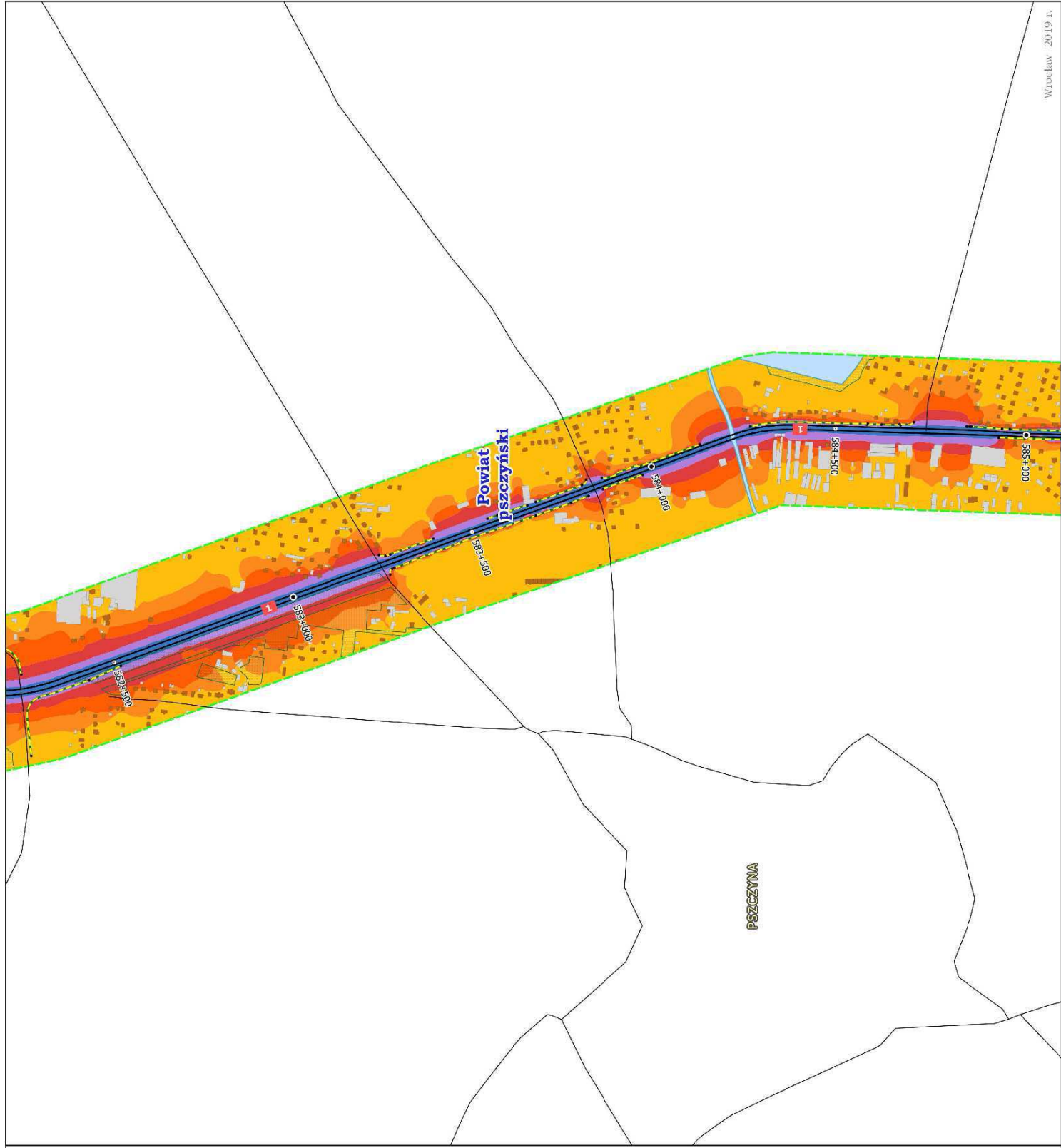
ZAMAWIAJĄCY:

Województwo Śląskie
ul. Ligonia 46
40-037 Katowice

WYKONAWCA:

Lemitor Ochrona Środowiska Sp. z o.o. sp.k.
ul. Jana Długosza 40
51-162 Wrocław

lemitor
OCHRONA ŚRODOWISKA





MAPA PRZEDSTAWIAJĄCA EFEKTY DZIAŁAŃ OKREŚLONYCH W PROGRAMIE

Mapa imisyjna, wskaźnik L_{pwn}

Stan istniejący

Zarządzający źródłem hałasu:

Dyrekcja Dróg Krajowych i Autostrad

Działanie: Budowa drogi ekspresowej S1 od węzła „Koszowy II” w Mysłowicach do węzła „Suchy Potok” w Bielsku-Białej

Arkusz 6/10

LEGENDA

Zakres obszaru działań

Granice powiatów

Analizowany odcinek drogi

Rzeki, strumienie

Wody

Zieleni wysoka

Ekran akustyczny

Budynki

szpitali,

domów opieki społecznej

szkół, przedszkoli,

żłobków

mieszkalne

pozostałe

Przedziały emisji

< 55 dB

55 - 60 dB

60 - 65 dB

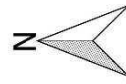
65 - 70 dB

70 - 75 dB

> 75 dB

Skala 1:10000

0 0.2 0.4 0.6 0.8 km



ZAMAWIAJĄCY:

Województwo Śląskie

ul. Ligonia 46

40-037 Katowice

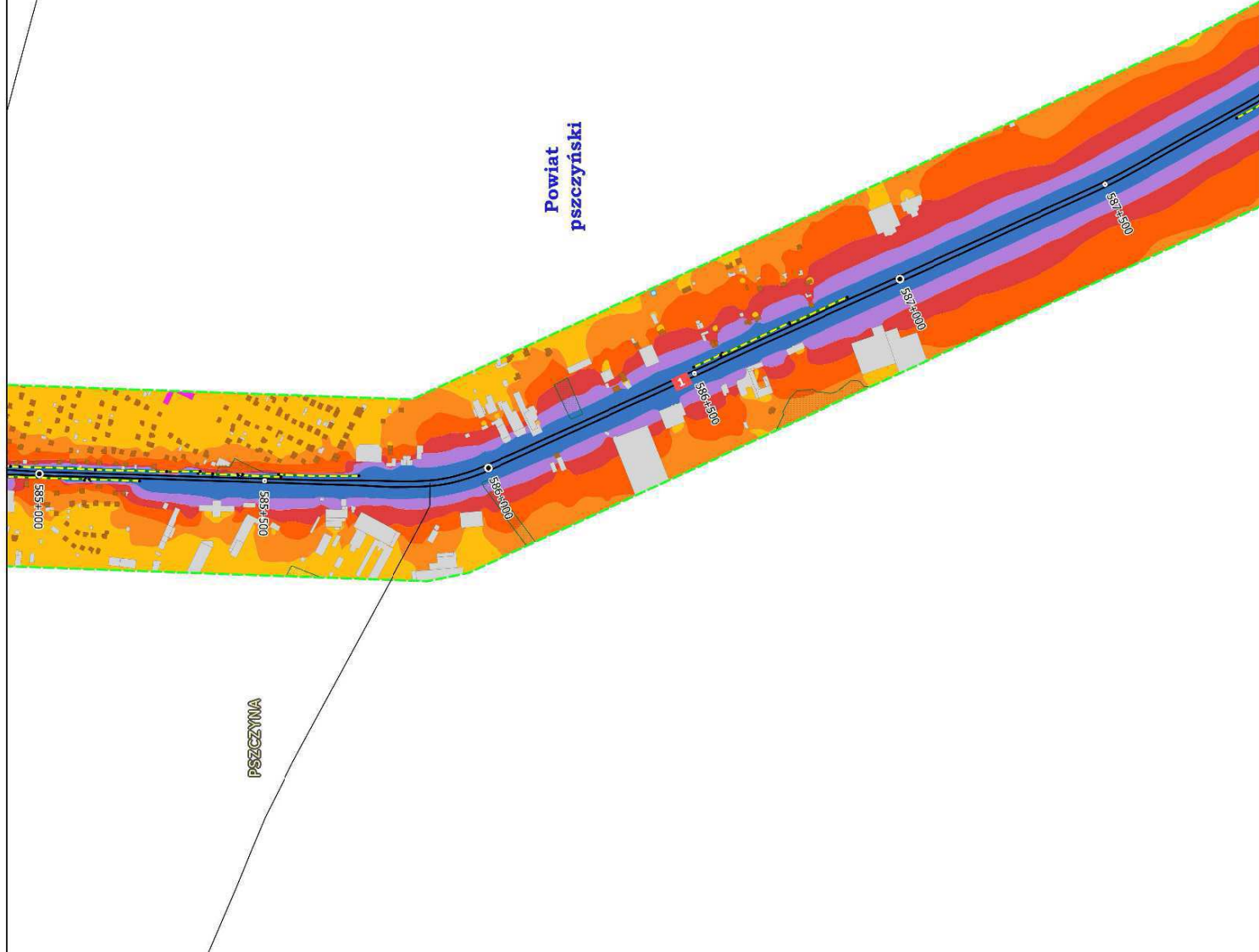
WYKONAWCA:

Lemitor Ochrona Środowiska Sp. z o.o. sp.k.

ul. Jana Długosza 40

51-162 Wrocław

lemitor
OCHRONA ŚRODOWISKA





MAPA PRZEDSTAWIAJĄCA EFEKTY DZIAŁAŃ OKREŚLONYCH W PROGRAMIE

Mapa imisyjna, wskaźnik L_{dwn}

Stan prognozowany

Zarządzający źródłem hałasu: Generalna

Dyrekcja Dróg Krajowych i Autostrad

Działanie: Budowa drogi ekspresowej S1 od węzła „Koszowy II” w Mysłowicach do węzła „Suchy Potok” w Bielsku-Białej

Arkusze 6/10

LEGENDA

Zakres obszaru działań

Granice powiatów

Analizowany odcinek drogi

Rzeki, strumienie

Wody

Zieleni wysoka

Ekran akustyczny

Budynki

szpitali,

domów opieki społecznej

szkół, przedszkoli,

żłobków

mieszkalne

pozostałe

Przedziały emisji

< 55 dB

55 - 60 dB

60 - 65 dB

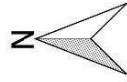
65 - 70 dB

70 - 75 dB

> 75 dB

Skala 1:10000

0 0.2 0.4 0.6 0.8 km



ZAMAWIAJĄCY:

Województwo Śląskie

ul. Ligonia 46

40-037 Katowice

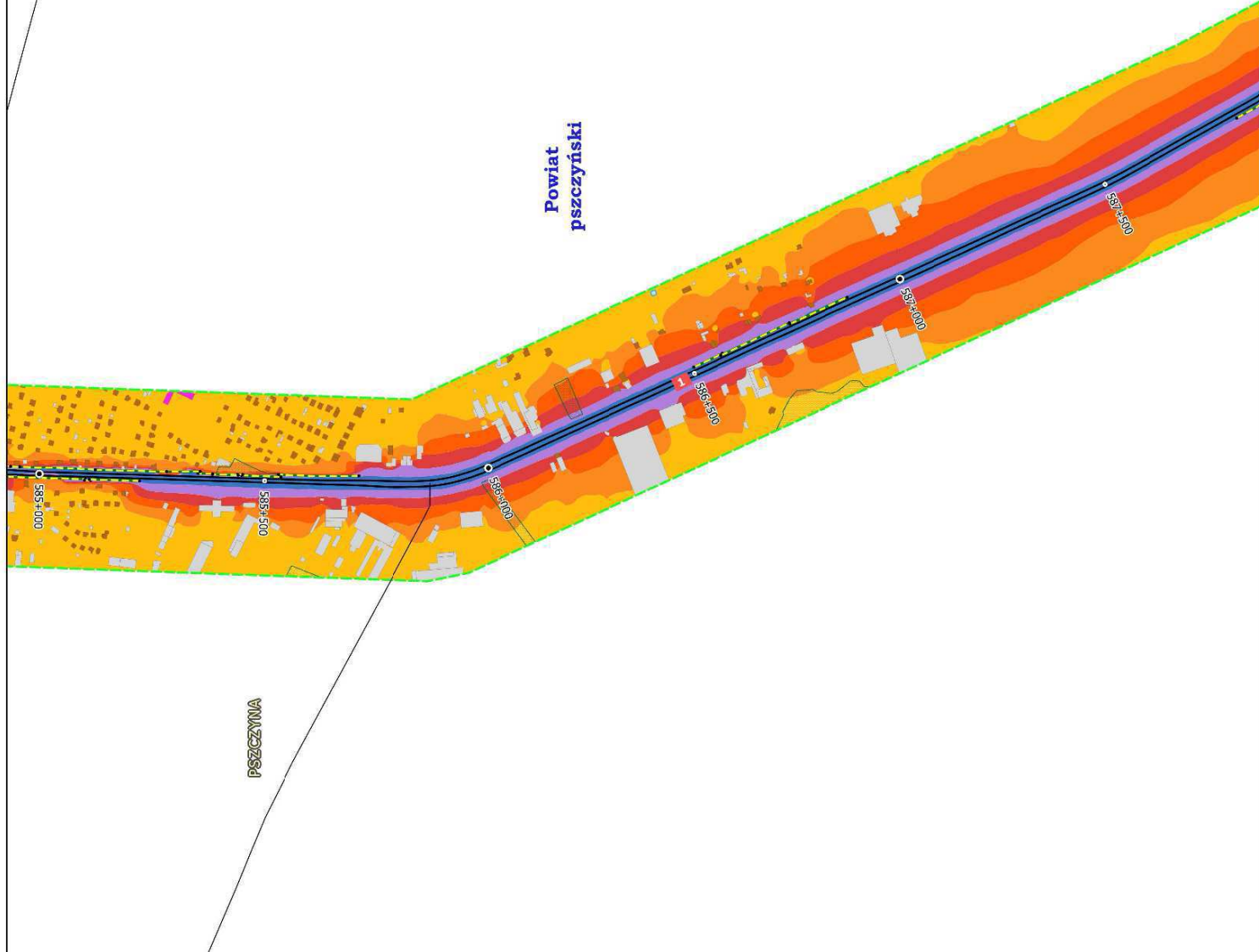
WYKONAWCA:

Lemitor Ochrona Środowiska Sp. z o.o. sp.k.

ul. Jana Długosza 40

51-162 Wrocław

lemitor
OCHRONA ŚRODOWISKA





MAPA PRZEDSTAWIAJĄCA EFEKTY DZIAŁAŃ OKREŚLONYCH W PROGRAMIE

Mapa imisyjna, wskaźnik L_{dwn}

Stan istniejący

Zarządzający źródłem hałasu: Generalna Dyrekcja Dróg Krajowych i Autostrad
Działanie: Budowa drogi ekspresowej S1 od węzła „Koszowy II” w Mysłowicach do węzła „Suchy Potok” w Bielsku-Białej
 Arkusz 7 / 10

LEGENDA

- Zakres obszaru działań
- Granice powiatów
- Analizowany odcinek drogi

- Rzeki, strumienie
- Wody
- Zielenń wysoka
- Ekran akustyczny

Budynki

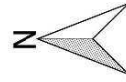
- szpitali, domów opieki społecznej
- szkół, przedszkoli, żłobków
- mieszkalne
- pozostałe

Przedziały emisji

- < 55 dB
- 55 - 60 dB
- 60 - 65 dB
- 65 - 70 dB
- 70 - 75 dB
- > 75 dB

Skala 1:10000

0 0.2 0.4 0.6 0.8 km



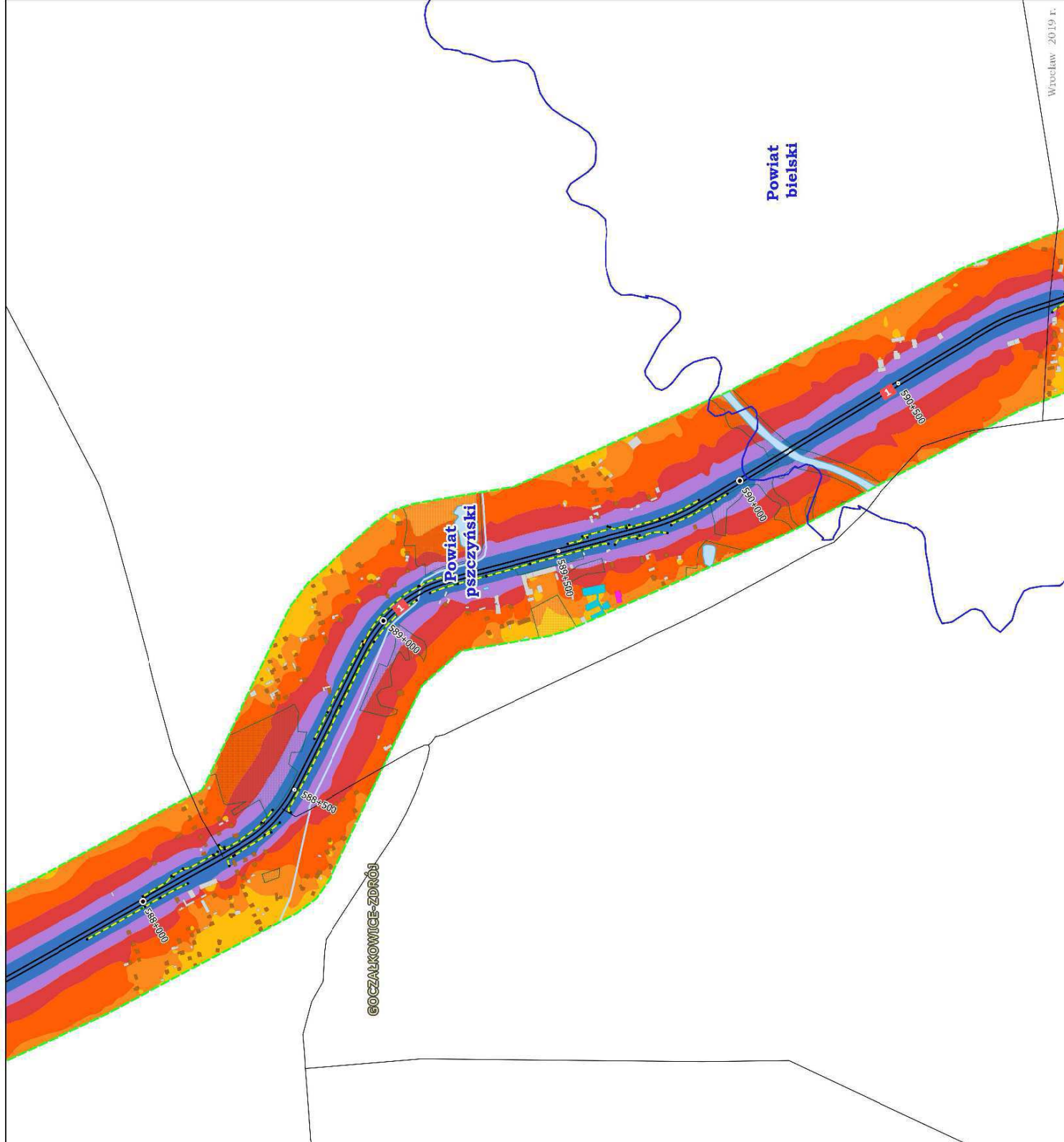
ZAMAWIAJĄCY:

Województwo Śląskie
 ul. Ligonia 46
 40-037 Katowice

WYKONAWCA:

Lemitor Ochrona Środowiska Sp. z o.o. sp.k.
 ul. Jana Długosza 40
 51-162 Wrocław

lemitor
 OCHRONA ŚRODOWISKA





MAPA PRZEDSTAWIAJĄCA EFEKTY DZIAŁAŃ OKREŚLONYCH W PROGRAMIE

Mapa imisyjna, wskaźnik L_{dwn}

Stan prognozowany

Zarządzający źródłem hałasu: Generalna Dyrekcja Dróg Krajowych i Autostrad
Działanie: Budowa drogi ekspresowej S1 od węzła „Koszowy II” w Mysłowicach do węzła „Suchy Potok” w Bielsku-Białej
Arkusz 7 / 10

LEGENDA

- Zakres obszaru działań
- Granice powiatów
- Analizowany odcinek drogi
- Rzeki, strumienie
- Wody
- Zielenń wysoka
- Ekran akustyczny

Budynki

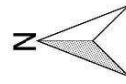
- szpitali, domów opieki społecznej
- szkół, przedszkoli, żłobków
- mieszkalne
- pozostałe

Przedziały emisji

- < 55 dB
- 55 - 60 dB
- 60 - 65 dB
- 65 - 70 dB
- 70 - 75 dB
- > 75 dB

Skala 1:10000

0 0.2 0.4 0.6 0.8 km



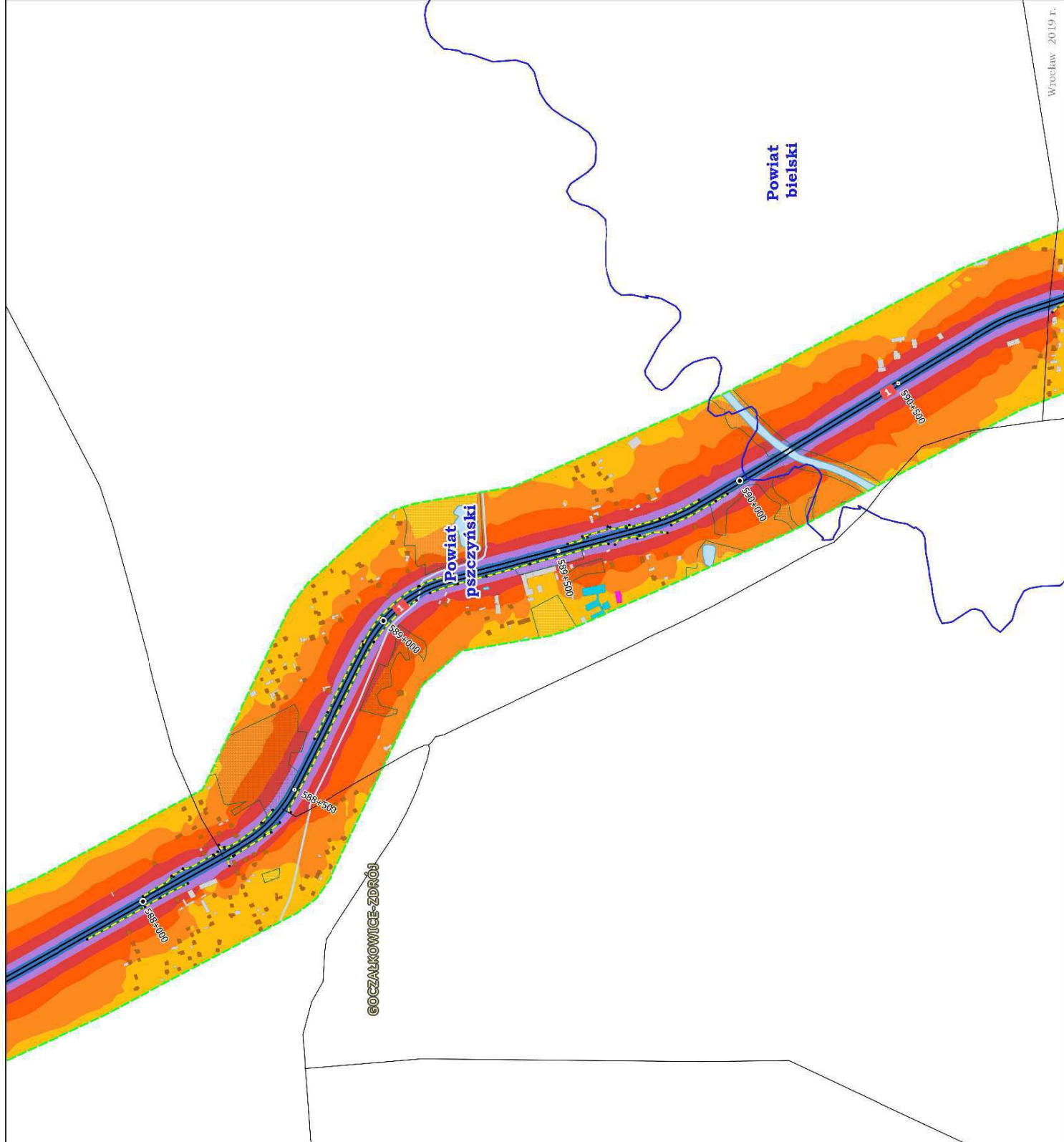
ZAMAWIAJĄCY:

Województwo Śląskie
ul. Ligonia 46
40-037 Katowice

WYKONAWCA:

Lemitor Ochrona Środowiska Sp. z o.o. sp.k.
ul. Jana Długosza 40
51-162 Wrocław

lemitor
OCHRONA ŚRODOWISKA





MAPA PRZEDSTAWIAJĄCA EFEKTY DZIAŁAŃ OKREŚLONYCH W PROGRAMIE

Mapa imisyjna, wskaźnik L_{dwn}

Stan istniejący

Zarządzający źródłem hałasu:

Generalna Dyrekcja Dróg Krajowych i Autostrad

Działanie: Budowa drogi ekspresowej S1 od

węzła „Kosztowy II” w Mysłowicach do węzła

„Suchy Potok” w Bielsku-Białej

Arkusz 8/10

LEGENDA

Zakres obszaru działań

Granice powiatów

Analizowany odcinek drogi

Rzeki, strumienie

Wody

Zieleni wysoka

Ekran akustyczny

Budynki

szpitali,

domów opieki społecznej

szkół, przedszkoli,

żłobków

mieszkalne

pozostałe

Przedziały emisji

< 55 dB

55 - 60 dB

60 - 65 dB

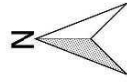
65 - 70 dB

70 - 75 dB

> 75 dB

Skala 1:10000

0 0.2 0.4 0.6 0.8 km



ZAMAWIAJĄCY:

Województwo Śląskie

ul. Ligonia 46

40-037 Katowice

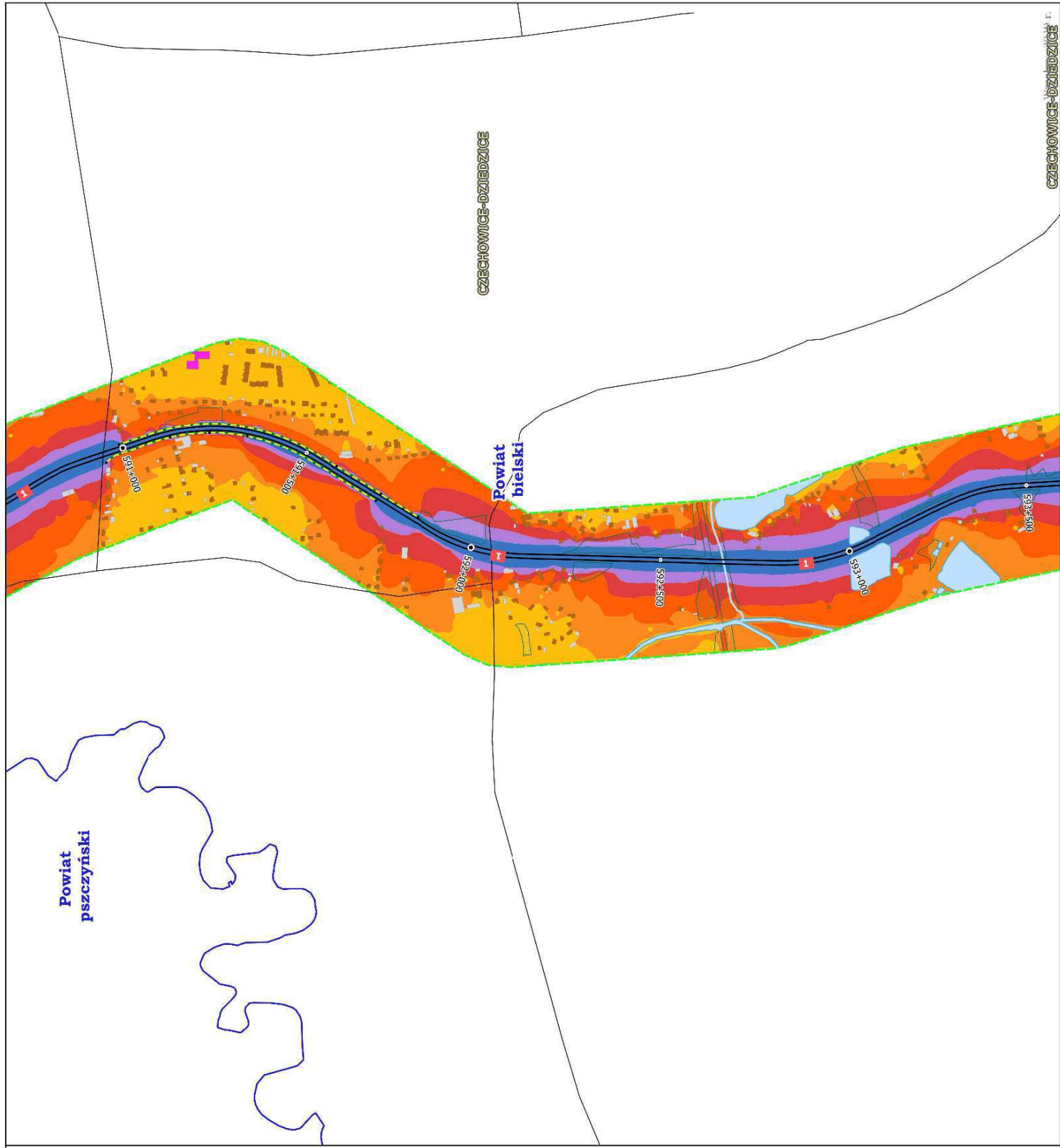
WYKONAWCA:

Lemitor Ochrona Środowiska Sp. z o.o. sp.k.

ul. Jana Długosza 40

51-162 Wrocław

lemitor
OCHRONA ŚRODOWISKA





MAPA PRZEDSTAWIAJĄCA EFEKTY DZIAŁAŃ OKREŚLONYCH W PROGRAMIE

Mapa imisyjna, wskaźnik L_{dwn}

Stan prognozowany

Zarządzający źródłem hałasu: Generalna Dyrekcja Dróg Krajowych i Autostrad
Działanie: Budowa drogi ekspresowej S1 od węzła „Kosztowy II” w Mysłowicach do węzła „Suchy Potok” w Bielsku-Białej
 Arkusz 8/10

LEGENDA

- Zakres obszaru działań
- Granice powiatów
- Analizowany odcinek drogi

- Rzeki, strumienie
- Wody
- Zielenń wysoka
- Ekran akustyczny

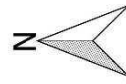
Budynki

- szpitali, domów opieki społecznej
- szkół, przedszkoli, żłobków
- mieszkalne
- pozostałe

Przedziały emisji

- < 55 dB
- 55 - 60 dB
- 60 - 65 dB
- 65 - 70 dB
- > 75 dB

Skala 1:10000



ZAMAWIAJĄCY:

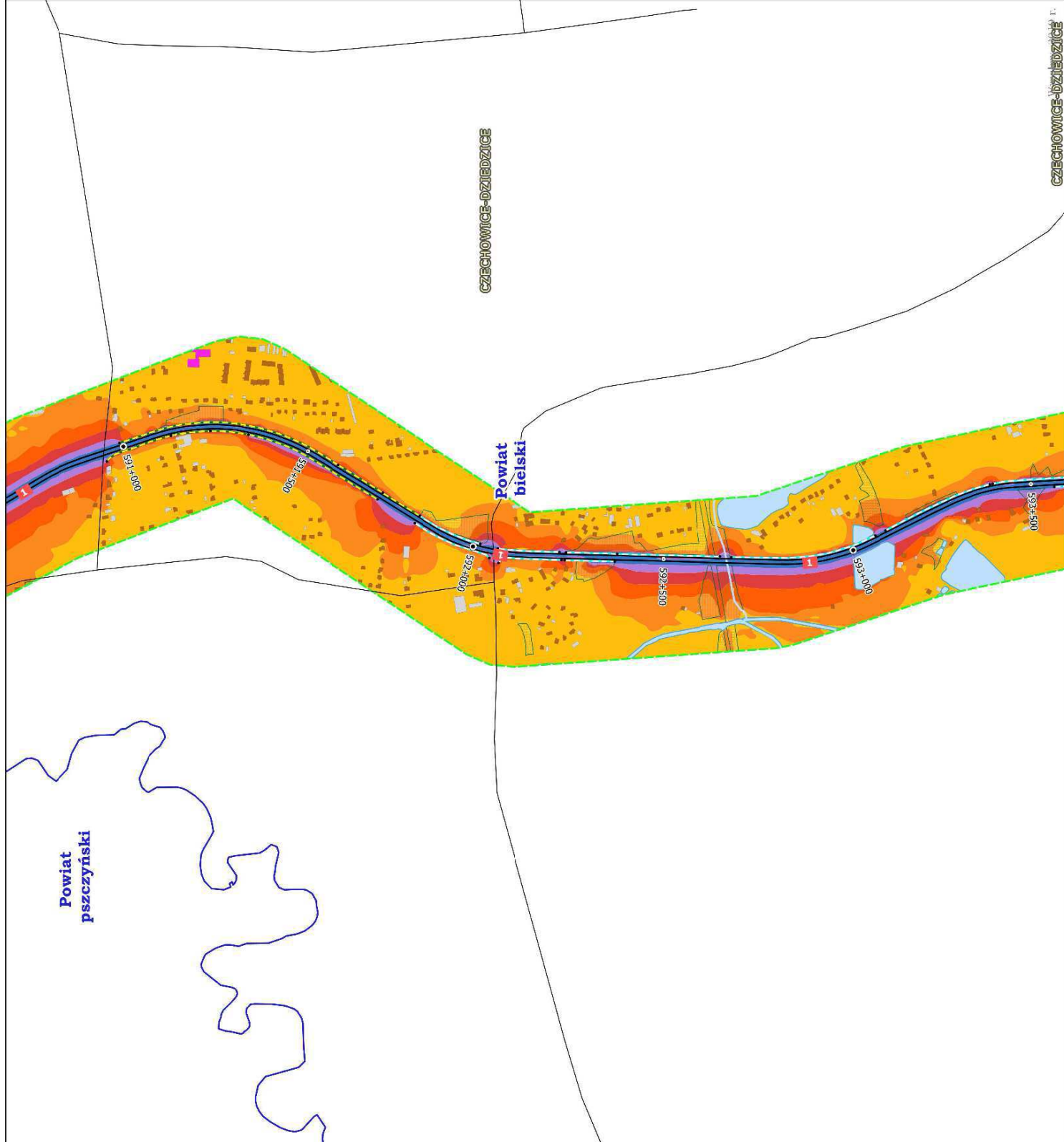
Województwo Śląskie
 ul. Ligonia 46
 40-037 Katowice

WYKONAWCA:

Lemitor Ochrona Środowiska Sp. z o.o. sp.k.
 ul. Jana Długosza 40
 51-162 Wrocław



OCHRONA ŚRODOWISKA





MAPA PRZEDSTAWIAJĄCA EFEKTY DZIAŁAŃ OKREŚLONYCH W PROGRAMIE

Mapa imisyjna, wskaźnik L_{dwn}

Stan istniejący

Zarządzający źródłem hałasu: Generalna

Dyrekcja Dróg Krajowych i Autostrad

Działanie: Budowa drogi ekspresowej S1 od węzła „Kosztowy II” w Mysłowicach do węzła „Suchy Potok” w Bielsku-Białej

Arkusze 9/10

LEGENDA

Zakres obszaru działań

Granice powiatów

Analizowany odcinek drogi

Rzeki, strumienie

Wody

Zieleni wysoka

Ekran akustyczny

Budynki

szpitali,

domów opieki społecznej

szkół, przedszkoli,

żłobków

mieszkalne

pozostałe

Przedziały emisji

< 55 dB

55 - 60 dB

60 - 65 dB

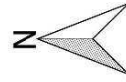
65 - 70 dB

70 - 75 dB

> 75 dB

Skala 1:10000

0 0.2 0.4 0.6 0.8 km



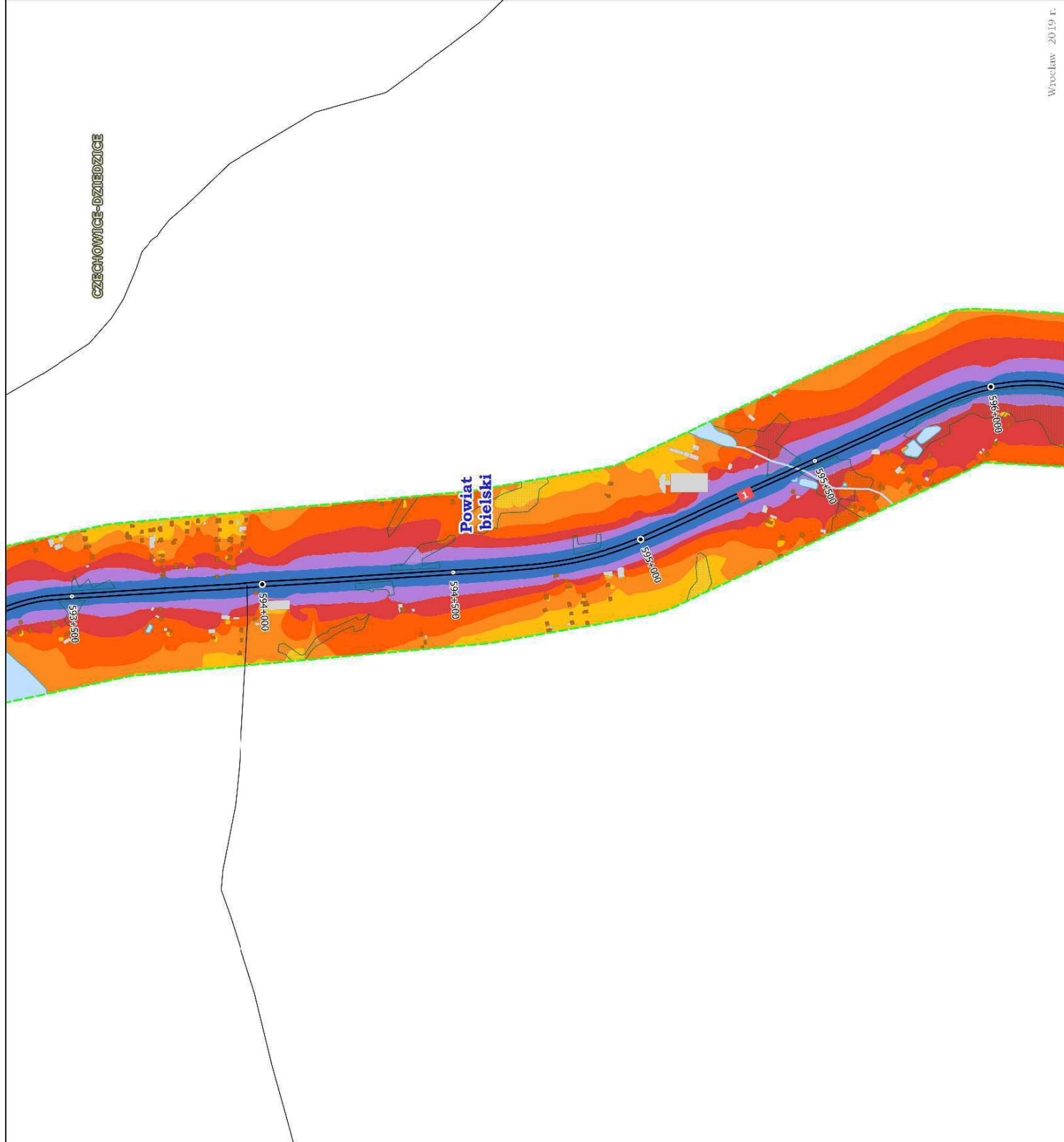
ZAMAWIAJĄCY:

Województwo Śląskie
ul. Ligonia 46
40-037 Katowice

WYKONAWCA:

Lemitor Ochrona Środowiska Sp. z o.o. sp.k.
ul. Jana Długosza 40
51-162 Wrocław

lemitor
OCHRONA ŚRODOWISKA





MAPA PRZEDSTAWIAJĄCA EFEKTY DZIAŁAŃ OKREŚLONYCH W PROGRAMIE

Mapa imisyjna, wskaźnik L_{dwn}

Stan prognozowany

Zarządzający źródłem hałasu: Generalna

Dyrekcja Dróg Krajowych i Autostrad

Działanie: Budowa drogi ekspresowej S1 od węzła „Koszowy II” w Mysłowicach do węzła „Suchy Potok” w Bielsku-Białej

Arkusze 9/10

LEGENDA

Zakres obszaru działań

Granice powiatów

Analizowany odcinek drogi

Rzeki, strumienie

Wody

Zieleni wysoka

Ekran akustyczny

Budynki

szpitali,

domów opieki społecznej

szkół, przedszkoli,

żłobków

mieszkalne

pozostałe

Przedziały emisji

< 55 dB

55 - 60 dB

60 - 65 dB

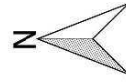
65 - 70 dB

70 - 75 dB

> 75 dB

Skala 1:10000

0 0.2 0.4 0.6 0.8 km



ZAMAWIAJĄCY:

Województwo Śląskie

ul. Ligonia 46

40-037 Katowice

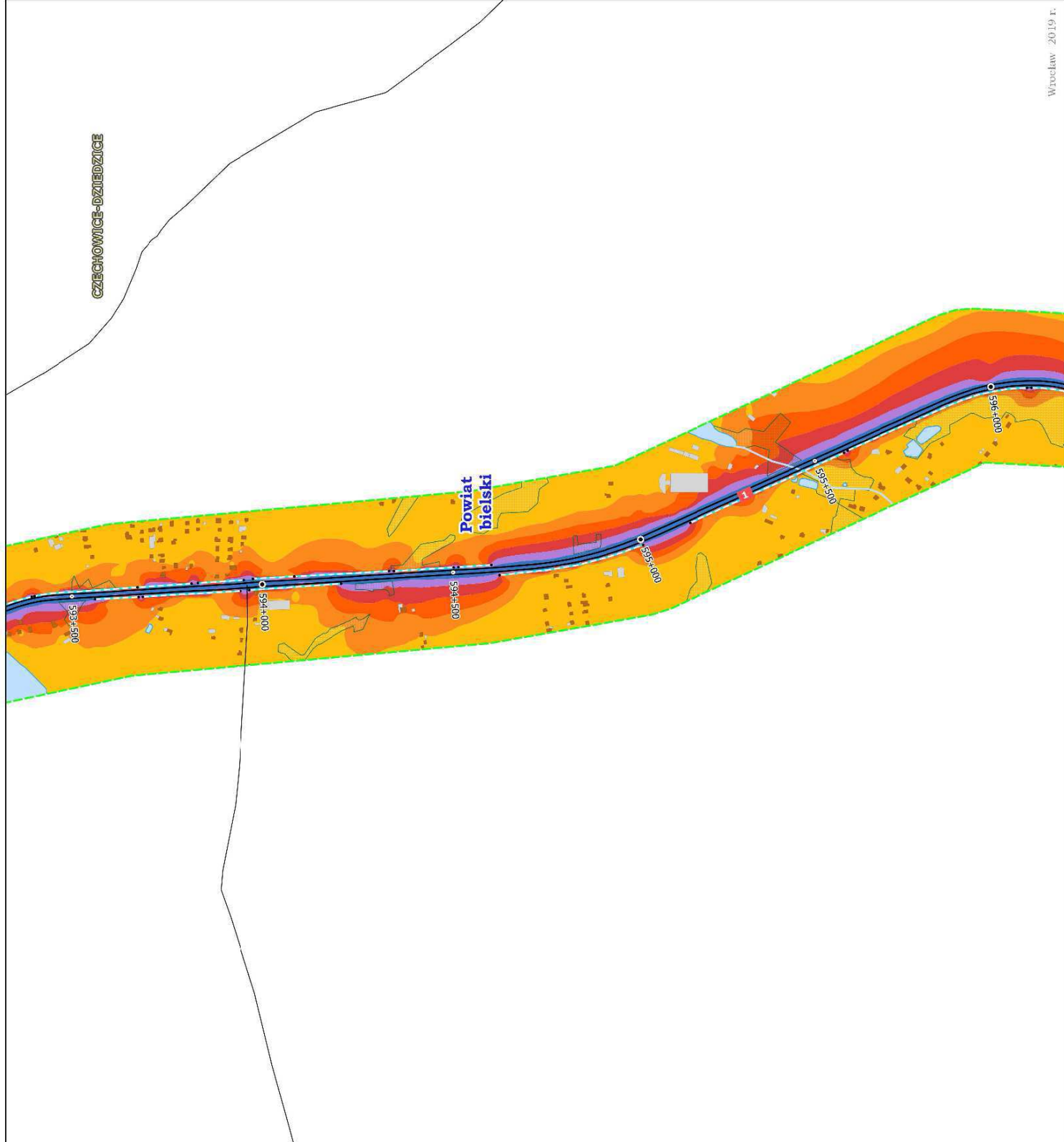
WYKONAWCA:

Lemitor Ochrona Środowiska Sp. z o.o. sp.k.

ul. Jana Długosza 40

51-162 Wrocław

lemitor
OCHRONA ŚRODOWISKA





MAPA PRZEDSTAWIAJĄCA EFEKTY DZIAŁAŃ OKREŚLONYCH W PROGRAMIE

Mapa imisyjna, wskaźnik L_{dwn}

Stan istniejący

Zarządzający źródłem hałasu:

Dyrekcja Dróg Krajowych i Autostrad

Działanie: Budowa drogi ekspresowej S1 od węzła „Kosztowy II” w Mysłowicach do węzła „Suchy Potok” w Bielsku-Białej

Arkusze 10/10

LEGENDA

Zakres obszaru działań

Granice powiatów

Analizowany odcinek drogi

Rzeki, strumienie

Wody

Zieleni wysoka

Ekran akustyczny

Budynki

szpitali,

domów opieki społecznej

szkół, przedszkoli,

żłobków

mieszkalne

pozostałe

Przedziały emisji

< 55 dB

55 - 60 dB

60 - 65 dB

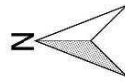
65 - 70 dB

70 - 75 dB

> 75 dB

Skala 1:10000

0 0.2 0.4 0.6 0.8 km



ZAMAWIAJĄCY:

Województwo Śląskie

ul. Ligonia 46

40-037 Katowice

WYKONAWCA:

Lemitor Ochrona Środowiska Sp. z o.o. sp.k.

ul. Jana Długosza 40

51-162 Wrocław

MAZANIECOWICE

Powiat
Bielsko-Biała

BIELSKO-BIALA



MAPA PRZEDSTAWIAJĄCA EFEKTY DZIAŁAŃ OKREŚLONYCH W PROGRAMIE

Mapa imisyjna, wskaźnik L_{pwn}

Stan prognozowany

Zarządzający źródłem hałasu:

Dyrekcja Dróg Krajowych i Autostrad

Działanie: Budowa drogi ekspresowej S1 od węzła „Kosztowy II” w Mysłowicach do węzła „Suchy Potok” w Bielsku-Białej

Arkusze 10/10

LEGENDA

Zakres obszaru działań

Granice powiatów

Analizowany odcinek drogi

Rzeki, strumienie

Wody

Zieleni wysoka

Ekran akustyczny

Budynki

szpitali,

domów opieki społecznej

szkół, przedszkoli,

żłobków

mieszkalne

pozostałe

Przedziały emisji

< 55 dB

55 - 60 dB

60 - 65 dB

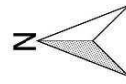
65 - 70 dB

70 - 75 dB

> 75 dB

Skala 1:10000

0 0.2 0.4 0.6 0.8 km



ZAMAWIAJĄCY:

Województwo Śląskie

ul. Ligonia 46

40-037 Katowice

WYKONAWCA:

Lemitor Ochrona Środowiska Sp. z o.o. sp.k.

ul. Jana Długosza 40

51-162 Wrocław

MAZANIECOWICE

Powiat
Bielsko-Biała

BIELSKO-BIAŁA



MAPA PRZEDSTAWIAJĄCA EFEKTY DZIAŁAŃ OKREŚLONYCH W PROGRAMIE

Mapa imisyjna, wskaźnik L_{pwn}

Stan istniejący

Zarządzający źródłem hałasu: Generalna Dyrekcja Dróg Krajowych i Autostrad
Działanie: Budowa drogi ekspresowej S1 (dawniej S69), odcinek Przybędza - Milówka (Objeście Węgierskiej Górki)
Arkusz 1/3

LEGENDA

Zakres obszaru działań

Granice powiatów

Analizowany odcinek drogi

Rzeki, strumienie

Wody

Zieleni wysoka

Ekran akustyczny

Budynki

szpitali,

domów opieki społecznej

szkół, przedszkoli,

żłobków

mieszkalne

pozostałe

Przedziały emisji

< 55 dB

55 - 60 dB

60 - 65 dB

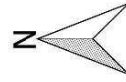
65 - 70 dB

70 - 75 dB

> 75 dB

Skala 1:10000

0 0.2 0.4 0.6 0.8 km



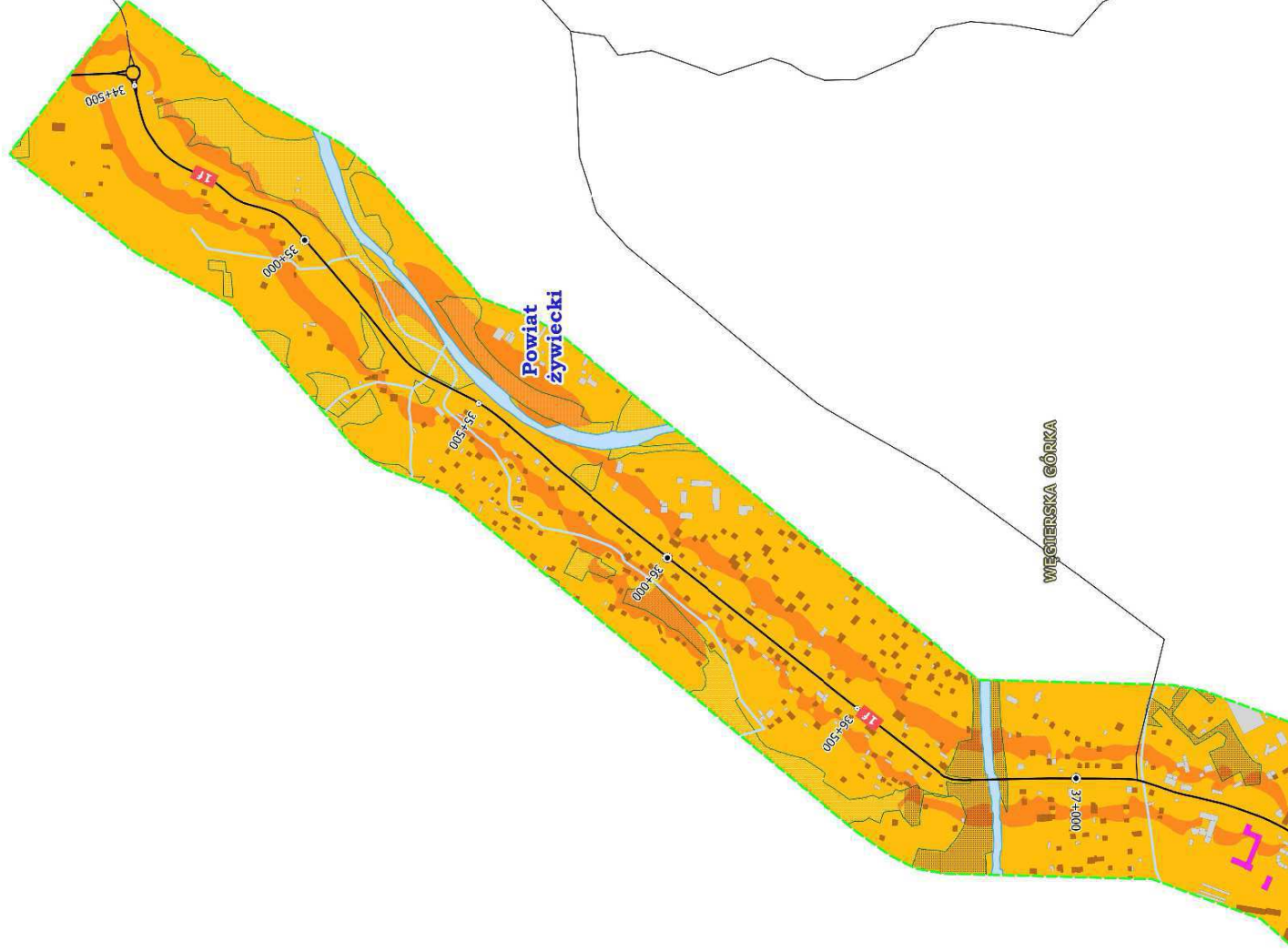
ZAMAWIAJĄCY:

Województwo Śląskie
ul. Ligonia 46
40-037 Katowice

WYKONAWCA:

Lemitor Ochrona Środowiska Sp. z o.o. sp.k.
ul. Jana Długosza 40
51-162 Wrocław

lemitor
OCHRONA ŚRODOWISKA





MAPA PRZEDSTAWIAJĄCA EFEKTY DZIAŁAŃ OKREŚLONYCH W PROGRAMIE

Mapa imisyjna, wskaźnik L_{dwn}

Stan prognozowany

Zarządzający źródłem hałasu:

Dyrekcja Dróg Krajowych i Autostrad

Działanie: Budowa drogi ekspresowej S1
(dawniej S69), odcinek Przybędza - Milówka

(Obejście Węgierskiej Góry)

Arkusze 1/3

LEGENDA

Zakres obszaru działań

Granice powiatów

Analizowany odcinek drogi

Rzeki, strumienie

Wody

Zieleni wysoka

Ekran akustyczny

Budynki

szpitali,

domów opieki społecznej

szkół, przedszkoli,

żłobków

mieszkalne

pozostałe

Przedziały emisji

< 55 dB

55 - 60 dB

60 - 65 dB

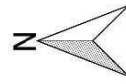
65 - 70 dB

70 - 75 dB

> 75 dB

Skala 1:10000

0 0.2 0.4 0.6 0.8 km



ZAMAWIAJĄCY:

Województwo Śląskie

ul. Ligonia 46

40-037 Katowice

WYKONAWCA:

Lemitor Ochrona Środowiska Sp. z o.o. sp.k.

ul. Jana Długosza 40

51-162 Wrocław

lemitor
OCHRONA ŚRODOWISKA





MAPA PRZEDSTAWIAJĄCA EFEKTY DZIAŁAŃ OKREŚLONYCH W PROGRAMIE

Mapa imisyjna, wskaźnik L_{pwn}

Stan istniejący

Zarządzający źródłem hałasu: Generalna

Dyrekcja Dróg Krajowych i Autostrad

Działanie: Budowa drogi ekspresowej S1

(dawniej S69), odcinek Przybędza - Milówka

(Obejście Węgierskiej Górkii)

Arkusze 2/3

LEGENDA

Zakres obszaru działań

Granice powiatów

Analizowany odcinek drogi

Rzeki, strumienie

Wody

Zieleni wysoka

Ekran akustyczny

Budynki

szpitali,

domów opieki społecznej

szkół, przedszkoli,

żłobków

mieszkalne

pozostałe

Przedziały emisji

< 55 dB

55 - 60 dB

60 - 65 dB

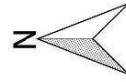
65 - 70 dB

70 - 75 dB

> 75 dB

Skala 1:10000

0 0.2 0.4 0.6 0.8 km



ZAMAWIAJĄCY:

Województwo Śląskie

ul. Ligonia 46

40-037 Katowice

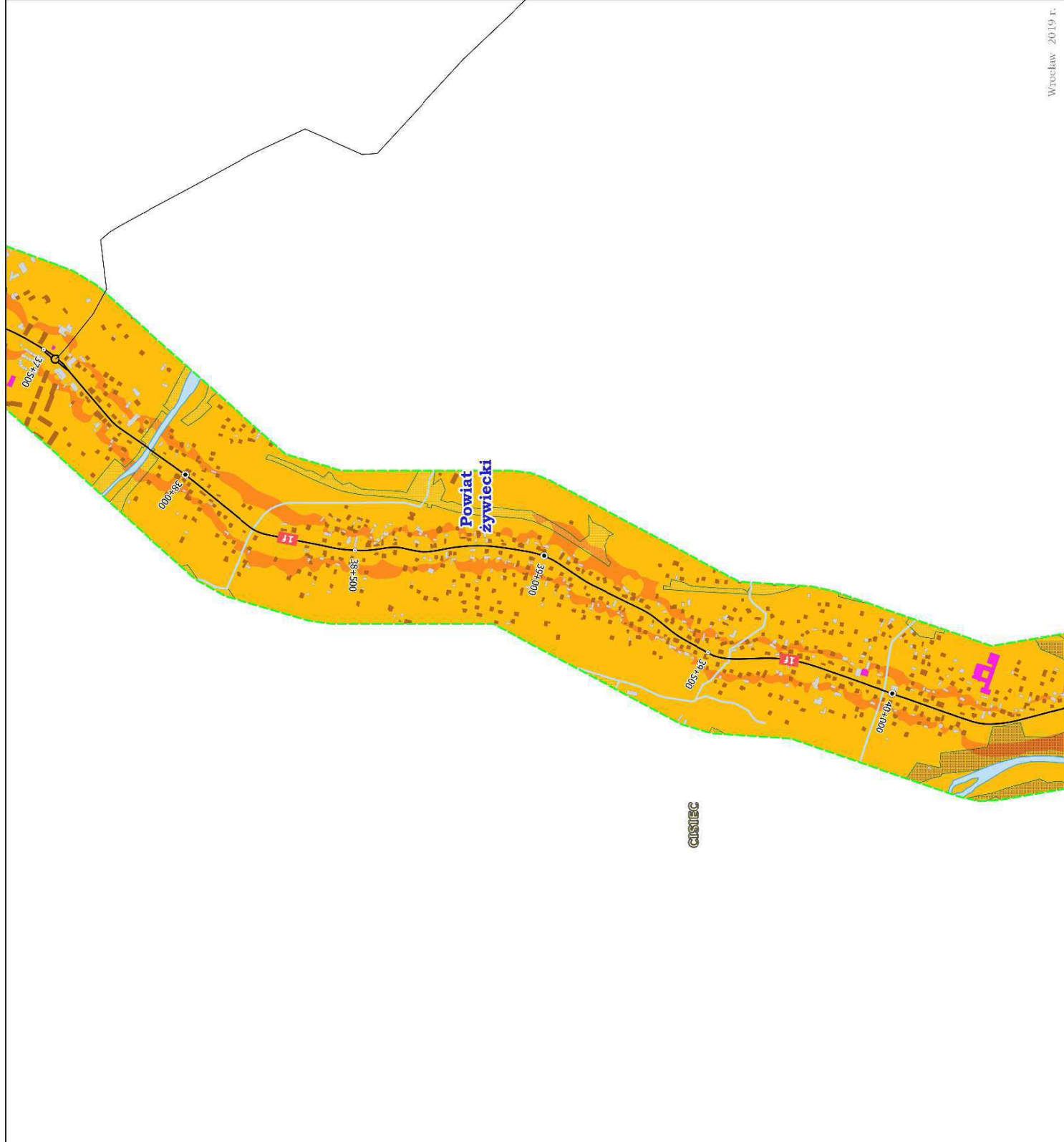
WYKONAWCA:

Lemitor Ochrona Środowiska Sp. z o.o. sp.k.

ul. Jana Długosza 40

51-162 Wrocław

lemitor
OCHRONA ŚRODOWISKA





MAPA PRZEDSTAWIAJĄCA EFEKTY DZIAŁAŃ OKREŚLONYCH W PROGRAMIE

Mapa imisyjna, wskaźnik L_{pwn}

Stan prognozowany

Zarządzający źródłem hałasu: Generalna

Dyrekcja Dróg Krajowych i Autostrad

Działanie: Budowa drogi ekspresowej S1

(dawniej S69), odcinek Przybędza - Milówka

(Obejście Węgierskiej Górkii)

Arkusze 2/3

LEGENDA

Zakres obszaru działań

Granice powiatów

Analizowany odcinek drogi

Rzeki, strumienie

Wody

Zieleni wysoka

Ekran akustyczny

Budynki

szpitali,

domów opieki społecznej

szkół, przedszkoli,

żłobków

mieszkalne

pozostałe

Przedziały emisji

< 55 dB

55 - 60 dB

60 - 65 dB

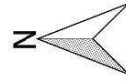
65 - 70 dB

70 - 75 dB

> 75 dB

Skala 1:10000

0 0.2 0.4 0.6 0.8 km



ZAMAWIAJĄCY:

Województwo Śląskie

ul. Ligonia 46

40-037 Katowice

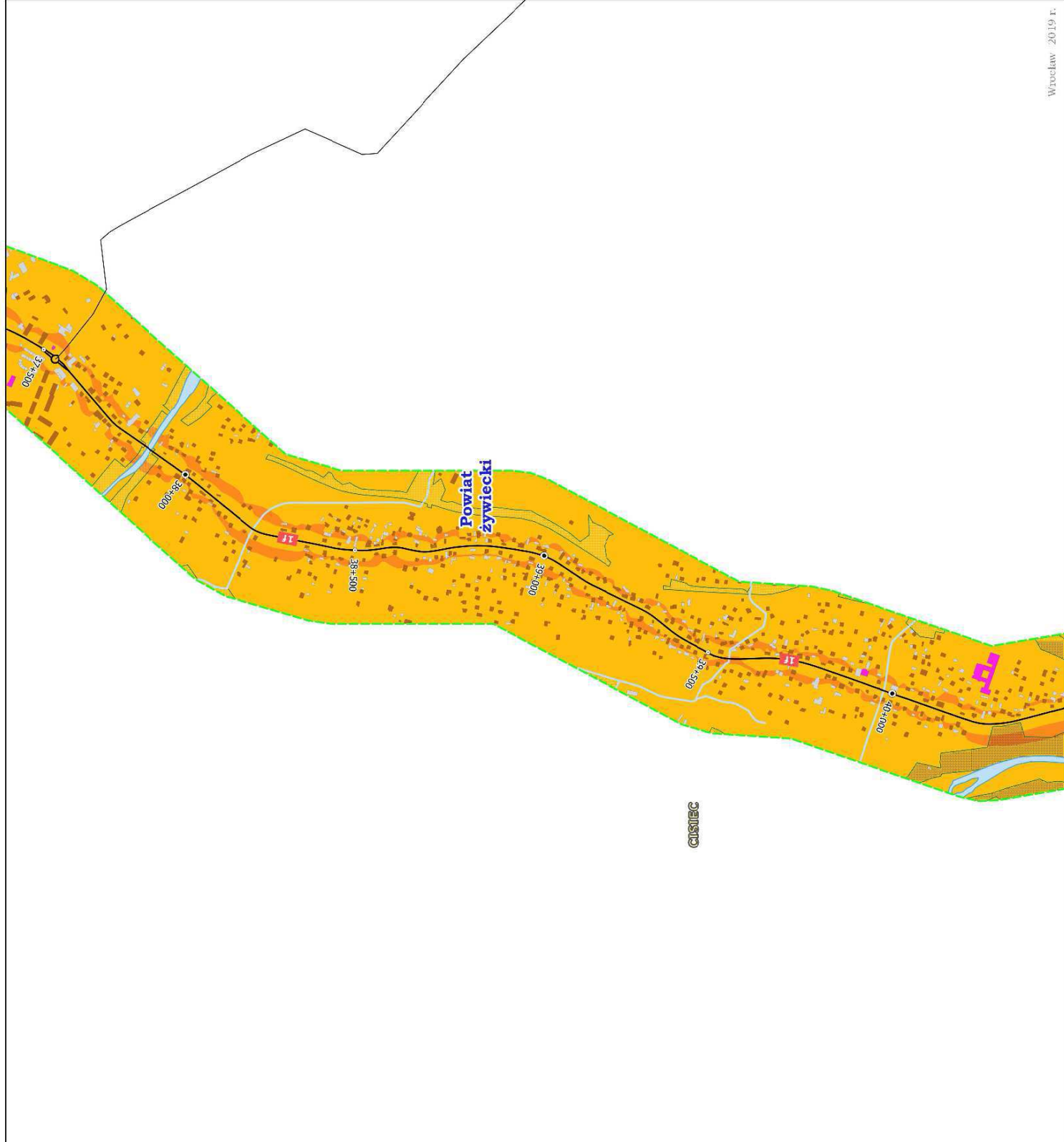
WYKONAWCA:

Lemitor Ochrona Środowiska Sp. z o.o. sp.k.

ul. Jana Długosza 40

51-162 Wrocław

lemitor
OCHRONA ŚRODOWISKA





MAPA PRZEDSTAWIAJĄCA EFEKTY DZIAŁAŃ OKREŚLONYCH W PROGRAMIE

Mapa imisyjna, wskaźnik L_{pwn}

Stan istniejący

Zarządzający źródłem hałasu: Generalna

Dyrekcja Dróg Krajowych i Autostrad

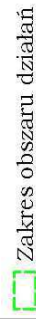
Działanie: Budowa drogi ekspresowej S1

(dawniej S69), odcinek Przybędza - Milówka

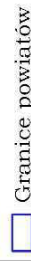
(Obszary Węgierskiej Górk)

Arkusze 3 / 3

LEGENDA



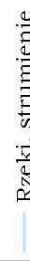
Zakres obszaru działań



Granice powiatów



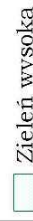
Analizowany odcinek drogi



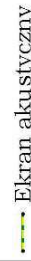
Rzeki, strumienie



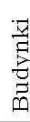
Wody



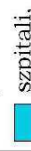
Zieleń wysoka



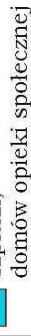
Ekran akustyczny



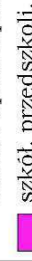
Budynki



szpitali,



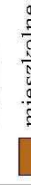
domów opieki społecznej



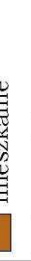
szkół, przedszkoli,



żłobków



mieszkalne



pozostałe

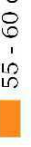
Przedziały emisji



< 55 dB



55 - 60 dB



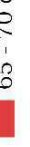
60 - 65 dB



65 - 70 dB



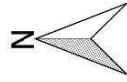
70 - 75 dB



> 75 dB

Skala 1:10000

0 0.2 0.4 0.6 0.8 km



ZAMAWIAJĄCY:

Województwo Śląskie

ul. Ligonia 46

40-037 Katowice

WYKONAWCA:

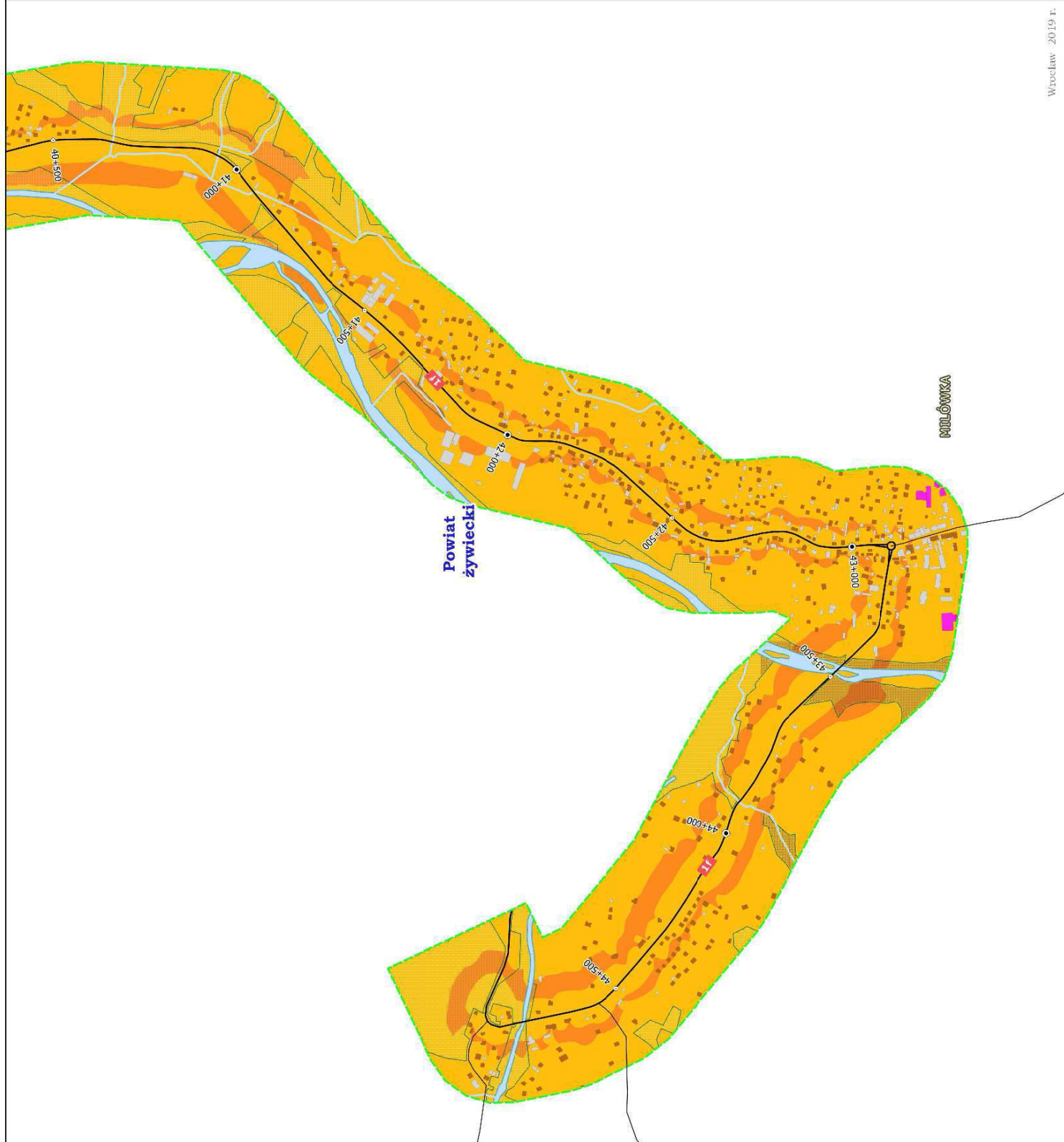
Lemitor Ochrona Środowiska Sp. z o.o. sp.k.

ul. Jana Długosza 40

51-162 Wrocław



OCHRONA ŚRODOWISKA





MAPA PRZEDSTAWIAJĄCA EFEKTY DZIAŁAŃ OKREŚLONYCH W PROGRAMIE

Mapa imisyjna, wskaźnik L_{pwn}

Stan prognozowany

Zarządzający źródłem hałasu: Generalna

Dyrekcja Dróg Krajowych i Autostrad

Działanie: Budowa drogi ekspresowej S1

(dawniej S69), odcinek Przybędza - Milówka

(Obszary Węgierskiej Górk)

Arkusze 3 / 3

LEGENDA

Zakres obszaru działań

Granice powiatów

Analizowany odcinek drogi

Rzeki, strumienie

Wody

Zieleni wysoka

Ekran akustyczny

Budynki

szpitali,

domów opieki społecznej

szkół, przedszkoli,

żłobków

mieszkalne

pozostałe

Przedziały emisji

< 55 dB

55 - 60 dB

60 - 65 dB

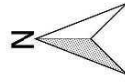
65 - 70 dB

70 - 75 dB

> 75 dB

Skala 1:10000

0 0.2 0.4 0.6 0.8 km



ZAMAWIAJĄCY:

Województwo Śląskie

ul. Ligonia 46

40-037 Katowice

WYKONAWCA:

Lemitor Ochrona Środowiska Sp. z o.o. sp.k.

ul. Jana Długosza 40

51-162 Wrocław

lemitor
OCHRONA ŚRODOWISKA

