

Oznaczenie	Zadanie
D1	Autostrada A1 koniec obwodnicy Częstochowy – Tuszyn
D9	Budowa obwodnicy Poręby i Zawiercia w ciągu drogi krajowej nr 78 od km 105+836 do km 130+135
D10	Budowa drogi ekspresowej S1 od węzła „Kosztowy II” w Mysłowicach do węzła „Suchy Potok” w Bielsku-Białej
D11	Budowa drogi ekspresowej S1 od węzła „Kosztowy II” w Mysłowicach do węzła „Suchy Potok” w Bielsku-Białej
D12	Budowa drogi ekspresowej S1 (dawniej S69), odcinek Przybędza - Miłówka (Obejście Węgierskiej Górki)
D13	Autostrada A1 odc. Pyrzowice – koniec obwodnicy Częstochowy
D14	Rozbudowa drogi krajowej nr 78 odc. Nowa Wieś - Przeczyce
D17	Rozbudowa drogi krajowej nr 78 odc. Wodzisław - Rybnik
D20	Budowa zabezpieczeń przeciwhałasowych wzdłuż DK81 od km 17+700 do km 18+700 w m. Łaziska Górne
D22	Rozbudowa drogi ekspresowej S1 odc. Mysłowice - Łędziny
D24	Rozbudowa drogi krajowej nr 78 odc. Wodzisław - Rybnik
D25	Budowa zabezpieczeń przeciwhałasowych wzdłuż DK81 w m. Warszawie i Pawłowice
D29	Budowa zabezpieczeń przeciwhałasowych wzdłuż DK86 w Sarnowie na odcinkach od km 7+000 do km 8+050 oraz od km 8+496 do km 8+769
D30	Budowa zabezpieczeń przeciwhałasowych wzdłuż drogi krajowej nr 94 od km 37+500 do km 40+812 w Sławkowie

### MAPA PRZEGLĄDOWA

#### LEGENDA

- Arkusze map dla inwestycji GDDKiA
- Granice powiatów
- Granica województwa

0 0.2 0.4 0.6 0.8 km



#### ZAMAWIAJĄCY:

Województwo Śląskie  
ul. Ligonja 46  
40-037 Katowice

#### WYKONAWCA:

Lemitor Ochrona Środowiska Sp. z o.o. sp.k.  
ul. Jana Długosza 40  
51-162 Wrocław





# MAPA PRZEDSTAWIAJĄCA EFEKTY DZIAŁAŃ OKREŚLONYCH W PROGRAMIE

## Mapa imisyjna, wskaźnik $L_{DWN}$

Stan istniejący

### Zarządzający źródłem hałasu: Generalna

Dyrekcja Dróg Krajowych i Autostrad

**Działanie:** Autostrada A1 koniec obwodnicy

Częstochowy – Tuszyn

Arkusz 1/6

### LEGENDA

Zakres obszaru działań

Granice powiatów

Analizowany odcinek drogi

Rzeki, strumienie

Wody

Zielenń wysoka

Ekran akustyczny

Budynki

szpitali,

domów opieki społecznej

szkół, przedszkoli,

żłobków

mieszkalne

pozostałe

Przedziały emisji

< 55 dB

55 - 60 dB

60 - 65 dB

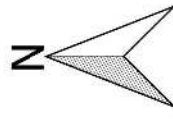
65 - 70 dB

70 - 75 dB

> 75 dB

Skala 1:10000

0 0.2 0.4 0.6 0.8 km



### ZAMAWIAJĄCY:

Województwo Śląskie

ul. Ligonia 46

40-037 Katowice

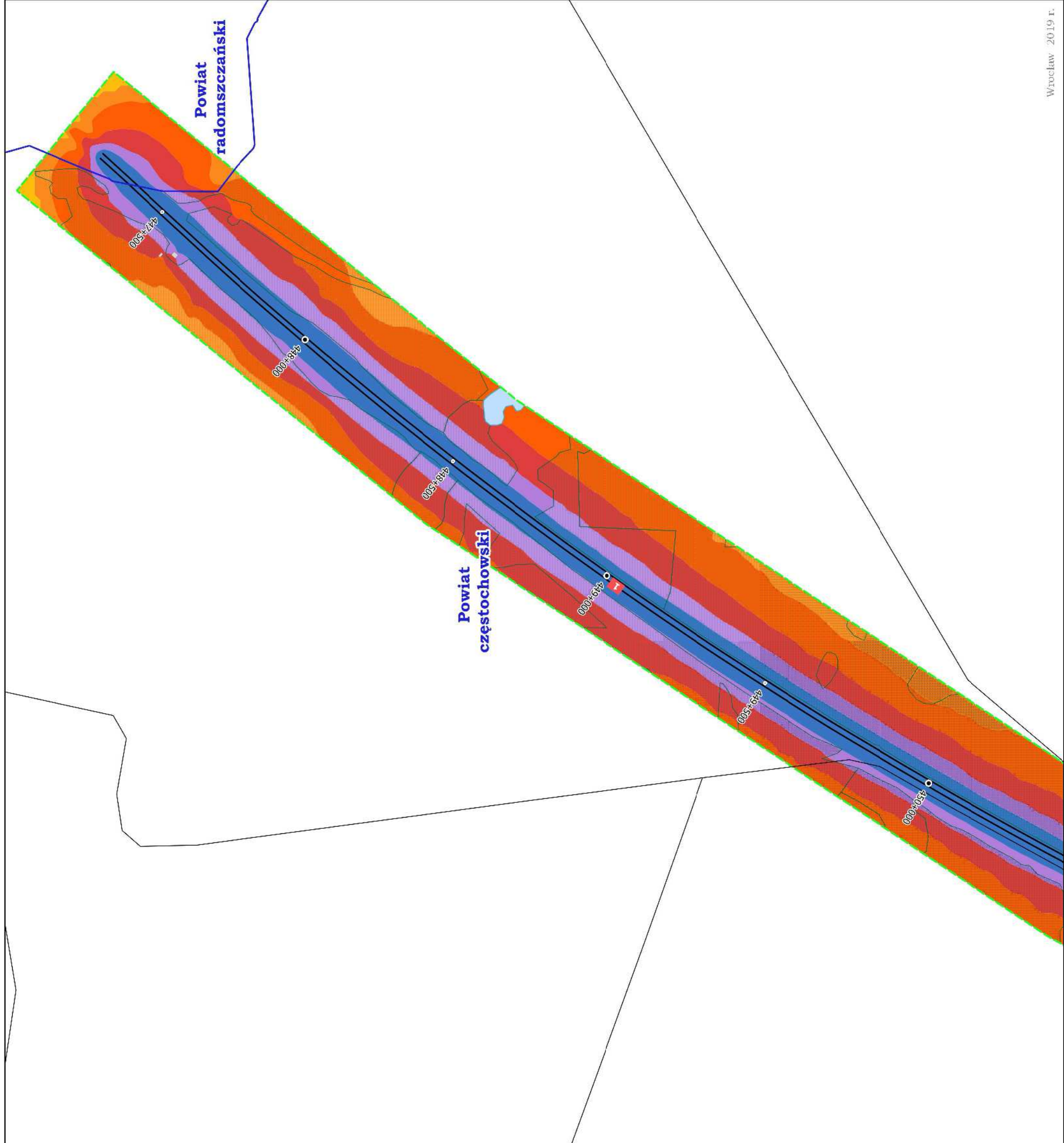
### WYKONAWCA:

Lemitor Ochrona Środowiska Sp. z o.o. sp.k.

ul. Jana Długosza 40

51-162 Wrocław

**lemitor**  
OCHRONA ŚRODOWISKA





# MAPA PRZEDSTAWIAJĄCA EFEKTY DZIAŁAŃ OKREŚLONYCH W PROGRAMIE

## Mapa imisyjna, wskaźnik $L_{DWN}$

Stan prognozowany

### Zarządzający źródłem hałasu: Generalna

Dyrekcja Dróg Krajowych i Autostrad

**Działanie:** Autostrada A1 koniec obwodnicy

Częstochowy – Tuszyn

Arkusz 1/6

### LEGENDA

Zakres obszaru działań

Granice powiatów

Analizowany odcinek drogi

Rzeki, strumienie

Wody

Zielenń wysoka

Ekran akustyczny

Budynki

szpitali,

domów opieki społecznej

szkół, przedszkoli,

żłobków

mieszkalne

pozostałe

Przedziały emisji

< 55 dB

55 - 60 dB

60 - 65 dB

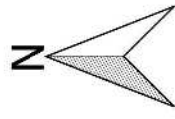
65 - 70 dB

70 - 75 dB

> 75 dB

Skala 1:10000

0 0.2 0.4 0.6 0.8 km



### ZAMAWIAJĄCY:

Województwo Śląskie

ul. Ligonia 46

40-037 Katowice

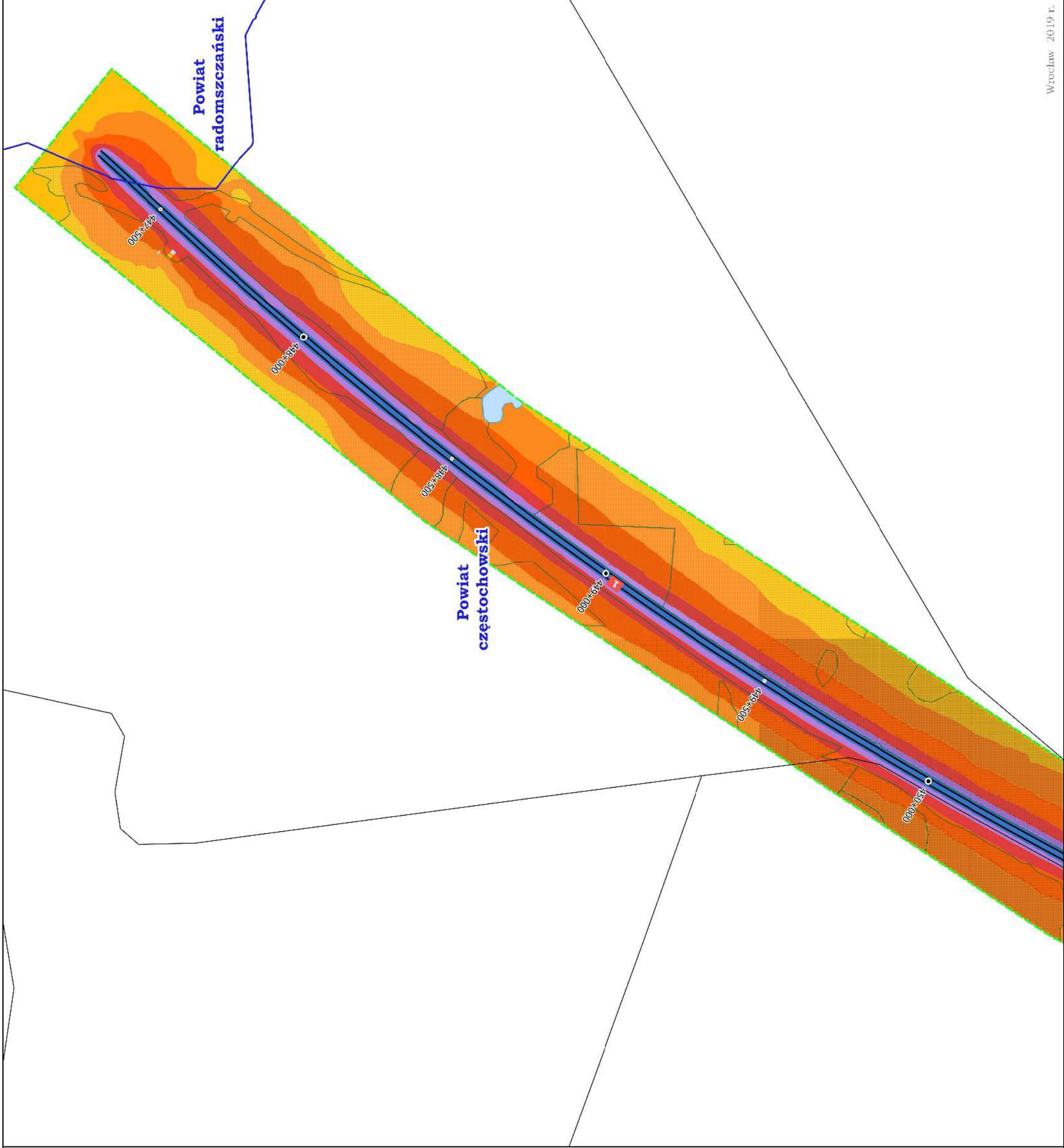
### WYKONAWCA:

Lemitor Ochrona Środowiska Sp. z o.o. sp.k.

ul. Jana Długosza 40

51-162 Wrocław

**lemitor**  
OCHRONA ŚRODOWISKA





# MAPA PRZEDSTAWIAJĄCA EFEKTY DZIAŁAŃ OKREŚLONYCH W PROGRAMIE

## Mapa imisyjna, wskaźnik $L_{DWN}$

Stan istniejący

### Zarządzający źródłem hałasu: Generalna

Dyrekcja Dróg Krajowych i Autostrad

**Działanie:** Autostrada A1 koniec obwodnicy

Częstochowy – Tuszyń

Arkusz 2/6

### LEGENDA

Zakres obszaru działań

Granice powiatów

Analizowany odcinek drogi

Rzeki, strumienie

Wody

Zielenń wysoka

Ekran akustyczny

Budynki

szpitali,

domów opieki społecznej

szkół, przedszkoli,

żłobków

mieszkalne

pozostałe

Przedziały emisji

< 55 dB

55 - 60 dB

60 - 65 dB

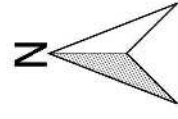
65 - 70 dB

70 - 75 dB

> 75 dB

Skala 1:10000

0 0.2 0.4 0.6 0.8 km



### ZAMAWIAJĄCY:

Województwo Śląskie

ul. Ligonia 46

40-037 Katowice

### WYKONAWCA:

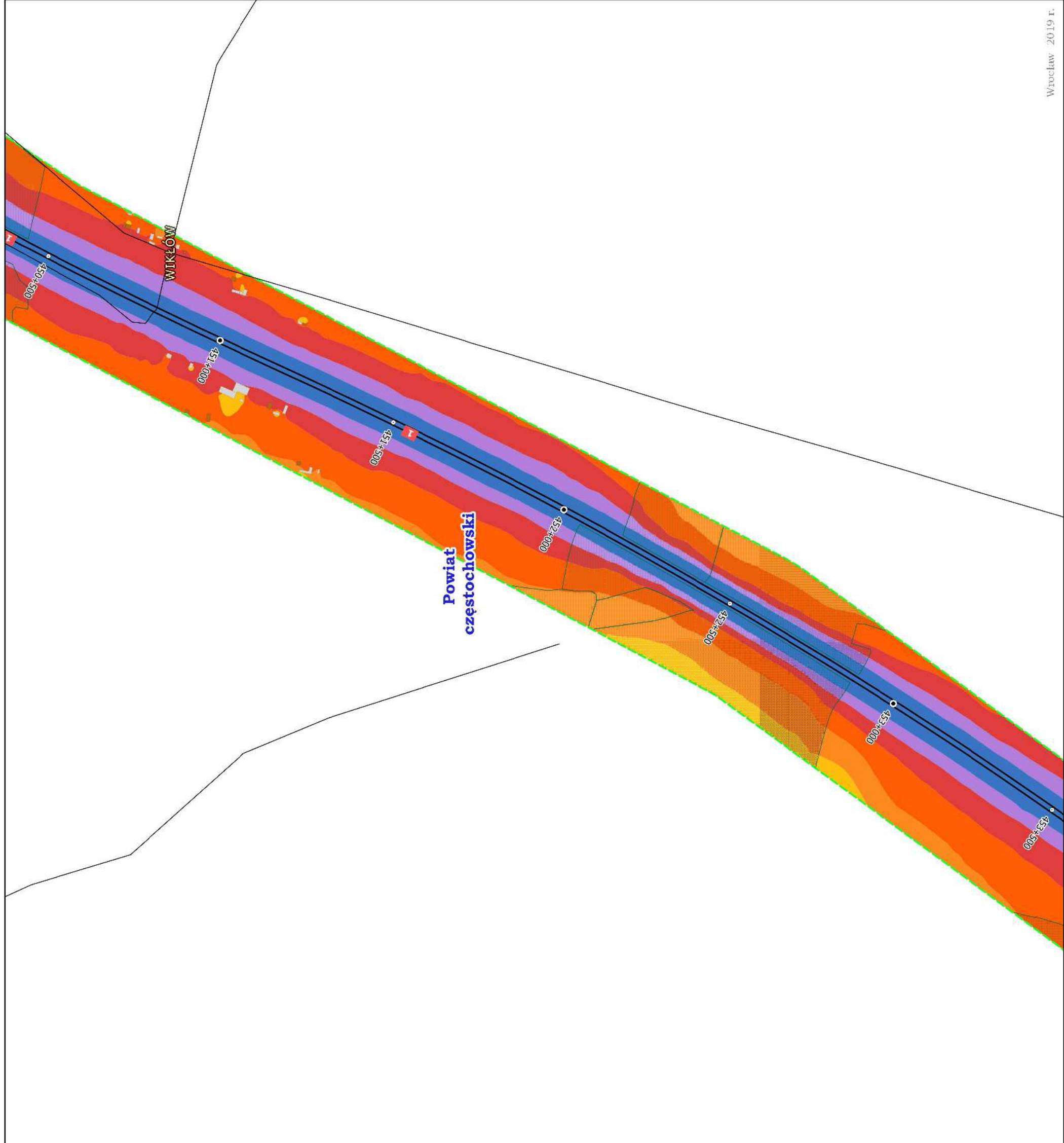
Lemitor Ochrona Środowiska Sp. z o.o. sp.k.

ul. Jana Długosza 40

51-162 Wrocław



OCHRONA ŚRODOWISKA





# MAPA PRZEDSTAWIAJĄCA EFEKTY DZIAŁAŃ OKREŚLONYCH W PROGRAMIE

## Mapa imisyjna, wskaźnik $L_{DWN}$

Stan prognozowany

### Zarządzający źródłem hałasu: Generalna

Dyrekcja Dróg Krajowych i Autostrad

**Działanie:** Autostrada A1 koniec obwodnicy

Częstochowy – Tuszyń

Arkusz 2/6

### LEGENDA

Zakres obszaru działań

Granice powiatów

Analizowany odcinek drogi

Rzeki, strumienie

Wody

Zieleni wysoka

Ekran akustyczny

Budynki

szpitali,

domów opieki społecznej

szkół, przedszkoli,

żłobków

mieszkalne

pozostałe

Przedziały emisji

< 55 dB

55 - 60 dB

60 - 65 dB

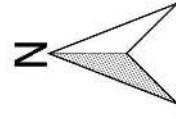
65 - 70 dB

70 - 75 dB

> 75 dB

Skala 1:10000

0 0.2 0.4 0.6 0.8 km



### ZAMAWIAJĄCY:

Województwo Śląskie

ul. Ligonia 46

40-037 Katowice

### WYKONAWCA:

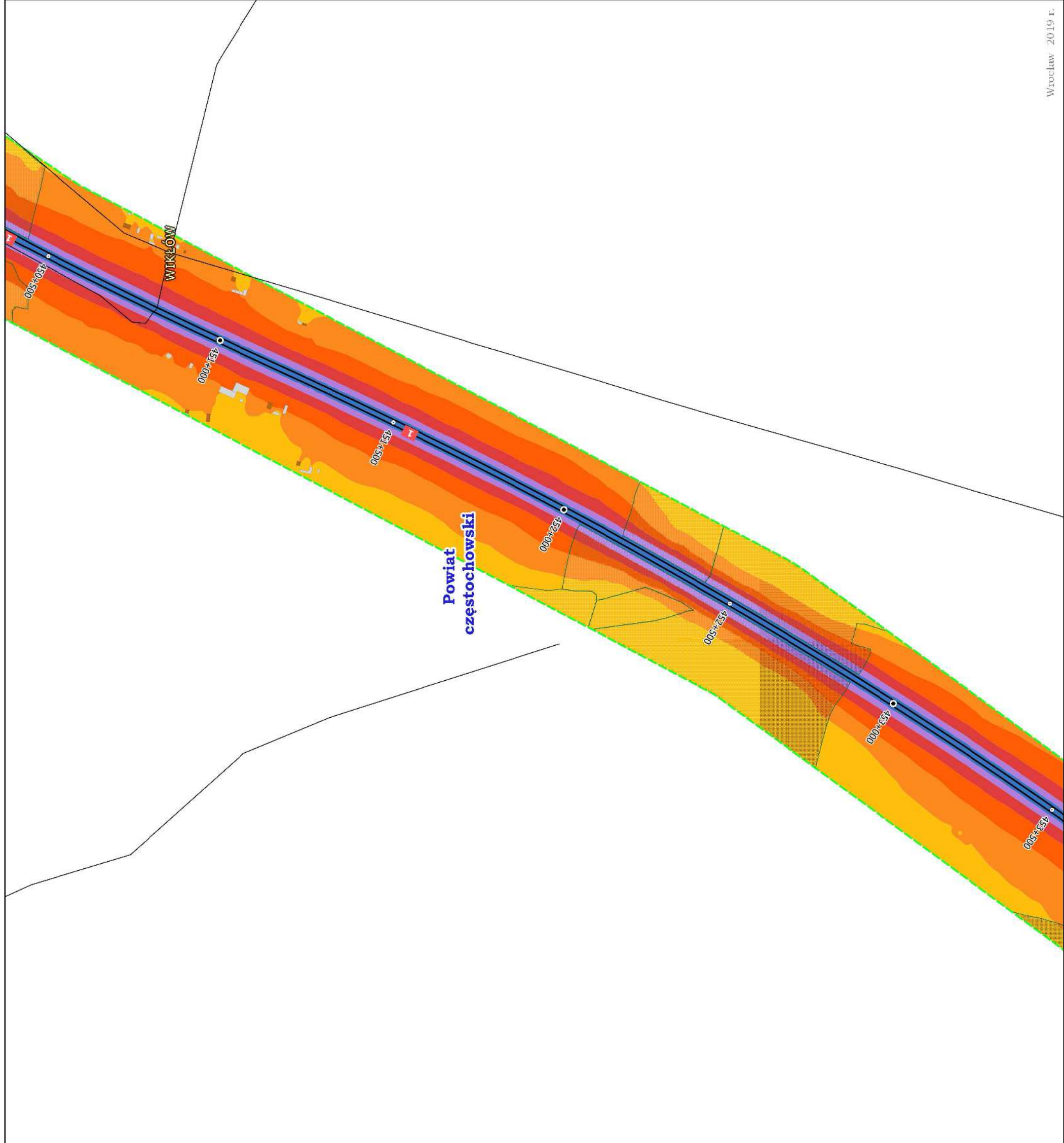
Lemitor Ochrona Środowiska Sp. z o.o. sp.k.

ul. Jana Długosza 40

51-162 Wrocław



lemitor  
OCHRONA ŚRODOWISKA





# MAPA PRZEDSTAWIAJĄCA EFEKTY DZIAŁAŃ OKREŚLONYCH W PROGRAMIE

## Mapa imisyjna, wskaźnik $L_{DWN}$

Stan istniejący

### Zarządzający źródłem hałasu: Generalna

Dyrekcja Dróg Krajowych i Autostrad

**Działanie:** Autostrada A1 koniec obwodnicy

Częstochowy – Tuszyń

Arkusz 3/6

## LEGENDA

Zakres obszaru działań

Granice powiatów

Analizowany odcinek drogi

Rzeki, strumienie

Wody

Zieleń wysoka

Ekran akustyczny

Budynki

szpitali,

domów opieki społecznej

szkół, przedszkoli,

żłobków

mieszkalne

pozostałe

Przedziały emisji

< 55 dB

55 - 60 dB

60 - 65 dB

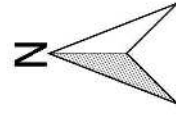
65 - 70 dB

70 - 75 dB

> 75 dB

Skala 1:10000

0 0.2 0.4 0.6 0.8 km



### ZAMAWIAJĄCY:

Województwo Śląskie

ul. Ligonia 46

40-037 Katowice

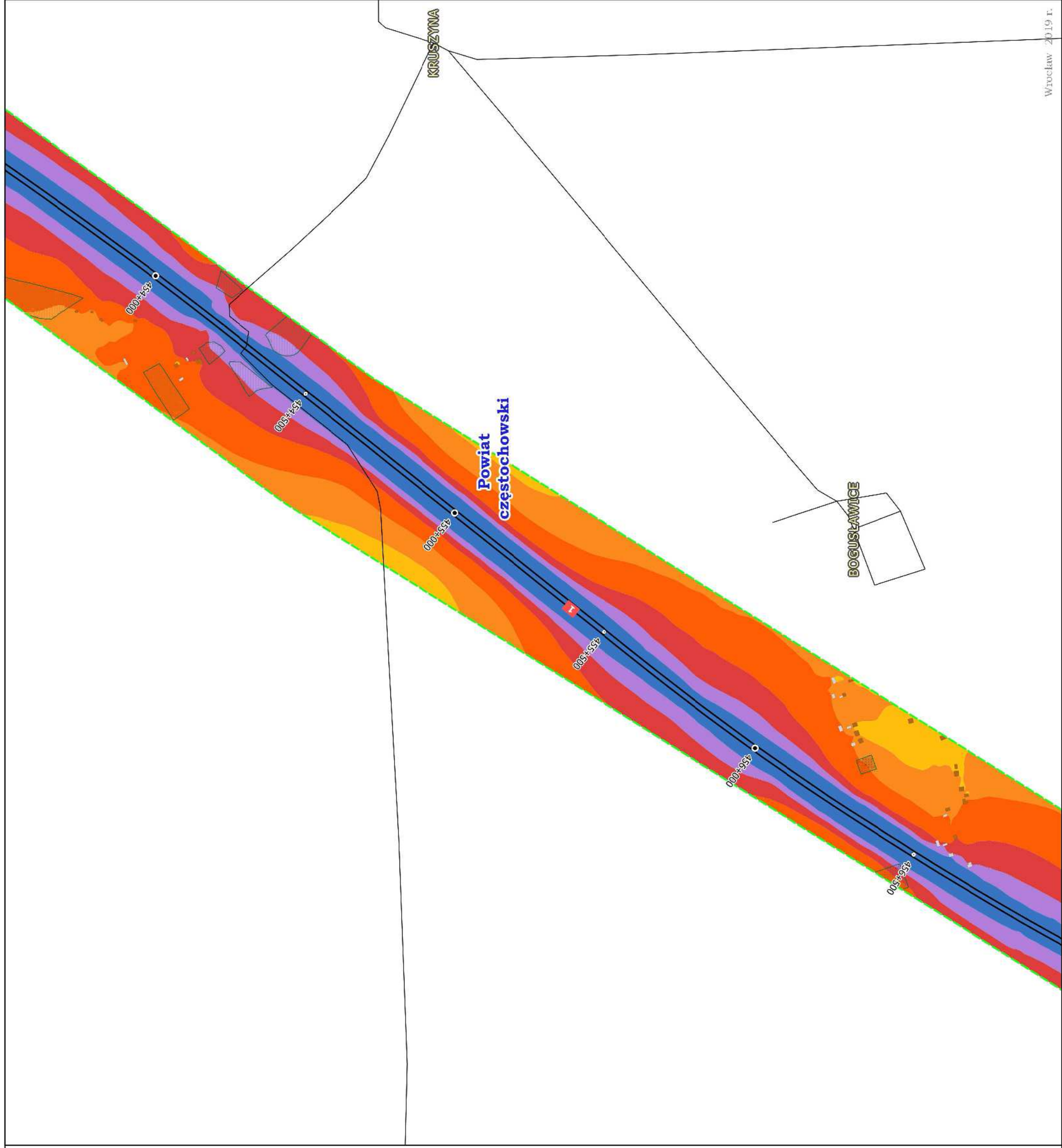
### WYKONAWCA:

Lemitor Ochrona Środowiska Sp. z o.o. sp.k.

ul. Jana Długosza 40

51-162 Wrocław

**lemitor**  
OCHRONA ŚRODOWISKA





**MAPA PRZEDSTAWIAJĄCA  
EFEKTY DZIAŁAŃ  
OKREŚLONYCH  
W PROGRAMIE**

**Mapa imisyjna, wskaźnik  $L_{DWN}$**

Stan prognozowany

**Zarządzający źródłem hałasu:** Generalna

Dyrekcja Dróg Krajowych i Autostrad

**Działanie:** Autostrada A1 koniec obwodnicy

Częstochowy – Tuszyn

Arkusz 3/6

**LEGENDA**

Zakres obszaru działań

Granice powiatów

Analizowany odcinek drogi

Rzeki, strumienie

Wody

Zielenń wysoka

Ekran akustyczny

Budynki

szpitali,

domów opieki społecznej

szkół, przedszkoli,

żłobków

mieszkalne

pozostałe

Przedziały imisyji

< 55 dB

55 - 60 dB

60 - 65 dB

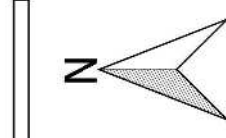
65 - 70 dB

70 - 75 dB

> 75 dB

Skala 1:10000

0 0.2 0.4 0.6 0.8 km



**ZAMAWIAJĄCY:**

Województwo Śląskie

ul. Ligonia 46

40-037 Katowice

**WYKONAWCA:**

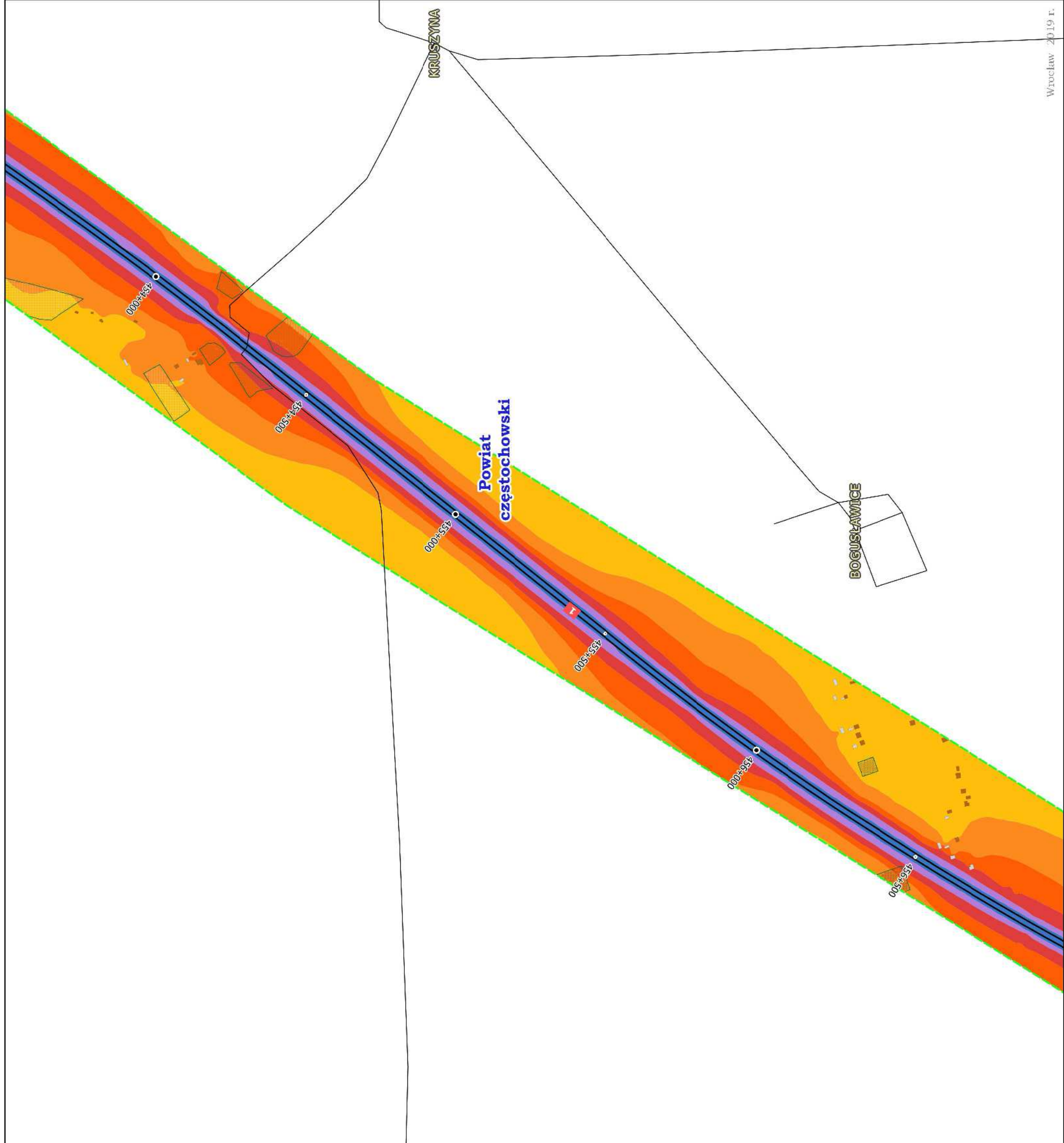
Lemitor Ochrona Środowiska Sp. z o.o. sp.k.

ul. Jana Długosza 40

51-162 Wrocław



lemitor  
OCHRONA ŚRODOWISKA





# MAPA PRZEDSTAWIAJĄCA EFEKTY DZIAŁAŃ OKREŚLONYCH W PROGRAMIE

## Mapa imisyjna, wskaźnik $L_{DWN}$

Stan istniejący

### Zarządzający źródłem hałasu: Generalna

Dyrekcja Dróg Krajowych i Autostrad

**Działanie:** Autostrada A1 koniec obwodnicy

Częstochowy – Tuszyń

Arkusz 4/6

## LEGENDA

Zakres obszaru działań

Granice powiatów

Analizowany odcinek drogi

Rzeki, strumienie

Wody

Zielenń wysoka

Ekran akustyczny

Budynki

szpitali,

domów opieki społecznej

szkół, przedszkoli,

żłobków

mieszkalne

pozostałe

Przedziały emisji

< 55 dB

55 - 60 dB

60 - 65 dB

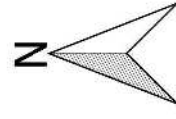
65 - 70 dB

70 - 75 dB

> 75 dB

Skala 1:10000

0 0.2 0.4 0.6 0.8 km



### ZAMAWIAJĄCY:

Województwo Śląskie

ul. Ligonia 46

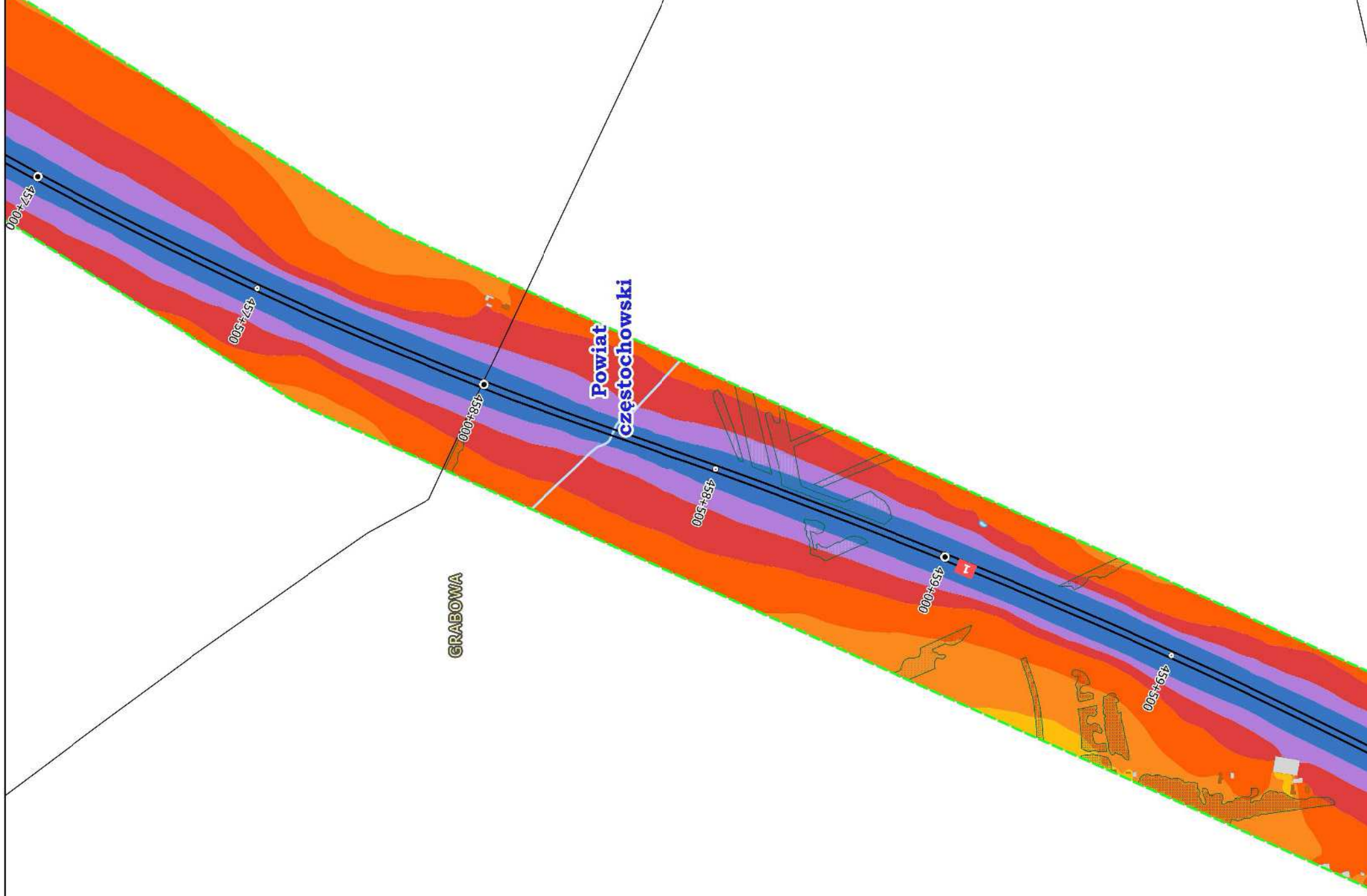
40-037 Katowice

### WYKONAWCA:

Lemitor Ochrona Środowiska Sp. z o.o. sp.k.

ul. Jana Długosza 40

51-162 Wrocław







# MAPA PRZEDSTAWIAJĄCA EFEKTY DZIAŁAŃ OKREŚLONYCH W PROGRAMIE

## Mapa imisyjna, wskaźnik $L_{DWN}$

Stan prognozowany

### Zarządzający źródłem hałasu: Generalna

Dyrekcja Dróg Krajowych i Autostrad

**Działanie:** Autostrada A1 koniec obwodnicy

Częstochowy – Tuszyń

Arkusz 4/6

### LEGENDA

Zakres obszaru działań

Granice powiatów

Analizowany odcinek drogi

Rzeki, strumienie

Wody

Zielenń wysoka

Ekran akustyczny

Budynki

szpitali,

domów opieki społecznej

szkół, przedszkoli,

żłobków

mieszkalne

pozostałe

Przedziały emisji

< 55 dB

55 - 60 dB

60 - 65 dB

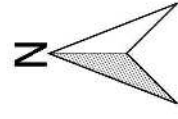
65 - 70 dB

70 - 75 dB

> 75 dB

Skala 1:10000

0 0.2 0.4 0.6 0.8 km



### ZAMAWIAJĄCY:

Województwo Śląskie

ul. Ligonia 46

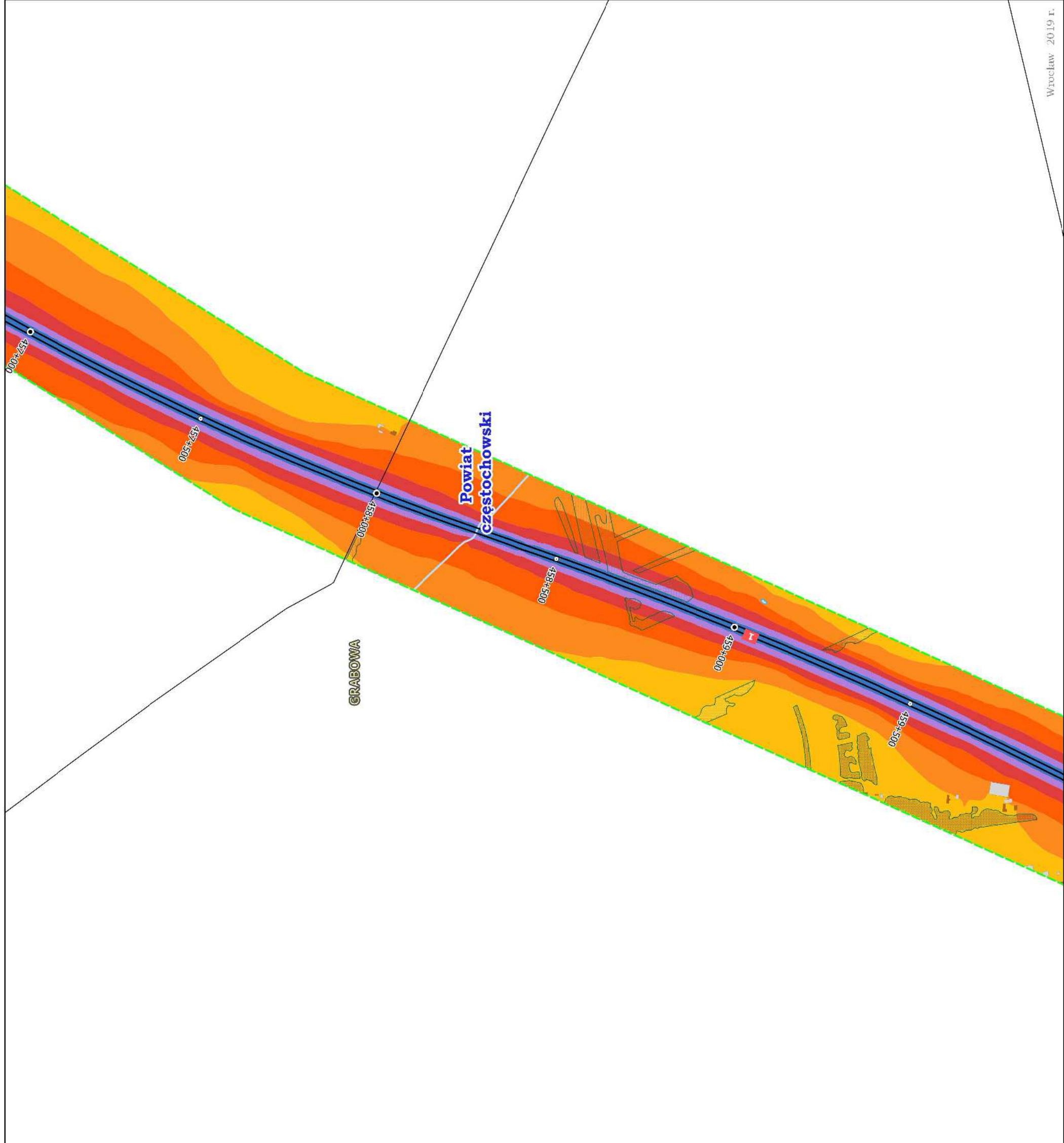
40-037 Katowice

### WYKONAWCA:

Lemitor Ochrona Środowiska Sp. z o.o. sp.k.

ul. Jana Długosza 40

51-162 Wrocław





# MAPA PRZEDSTAWIAJĄCA EFEKTY DZIAŁAŃ OKREŚLONYCH W PROGRAMIE

## Mapa imisyjna, wskaźnik $L_{DWN}$

Stan istniejący

### Zarządzający źródłem hałasu: Generalna

Dyrekcja Dróg Krajowych i Autostrad

**Działanie:** Autostrada A1 koniec obwodnicy

Częstochowy – Tuszyń

Arkusz 5/6

### LEGENDA

Zakres obszaru działań

Granice powiatów

Analizowany odcinek drogi

Rzeki, strumienie

Wody

Zielenń wysoka

Ekran akustyczny

Budynki

szpitali,

domów opieki społecznej

szkół, przedszkoli,

żłobków

mieszkalne

pozostałe

Przedziały emisji

< 55 dB

55 - 60 dB

60 - 65 dB

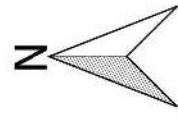
65 - 70 dB

70 - 75 dB

> 75 dB

Skala 1:10000

0 0.2 0.4 0.6 0.8 km



### ZAMAWIAJĄCY:

Województwo Śląskie

ul. Ligonia 46

40-037 Katowice

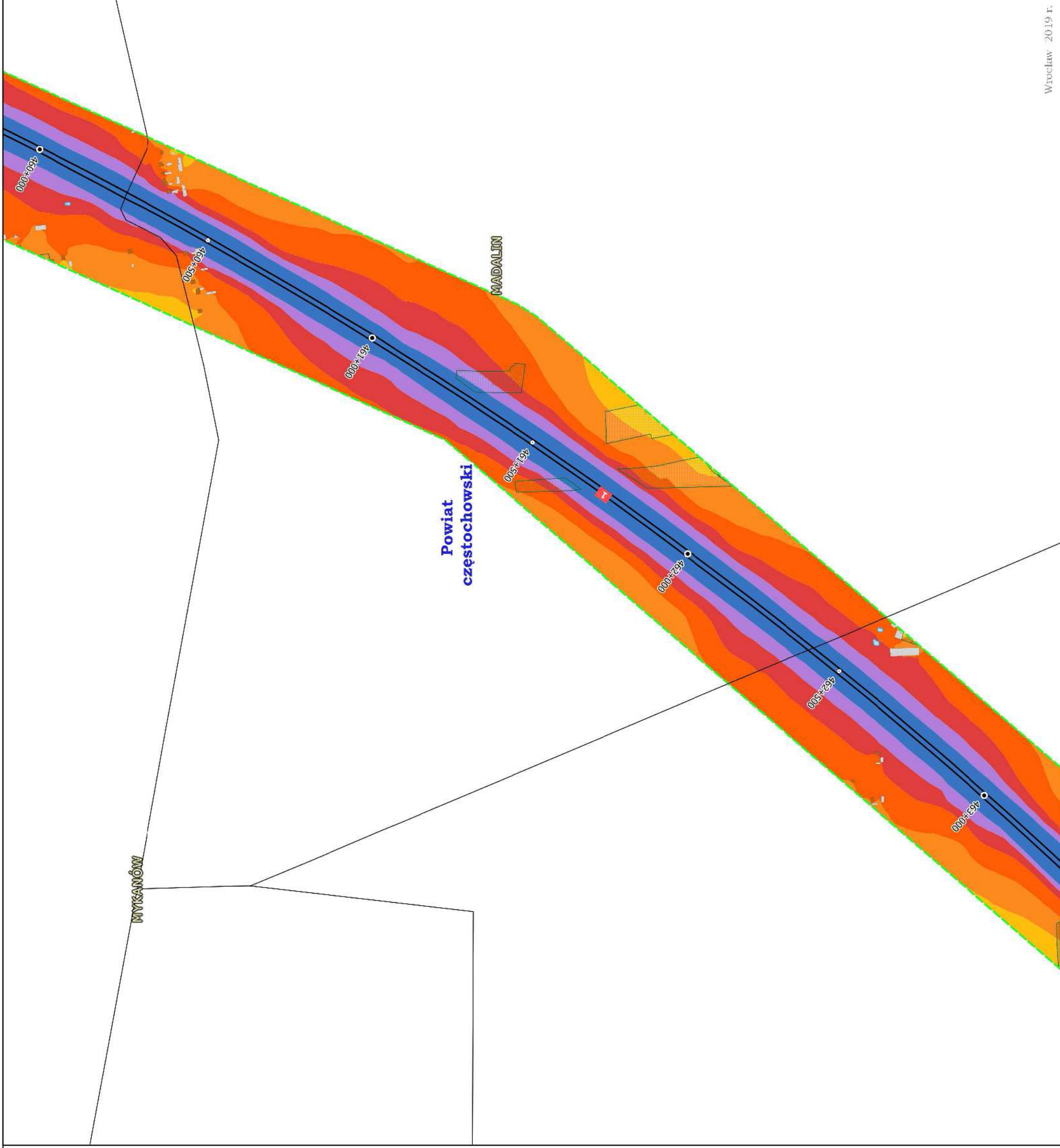
### WYKONAWCA:

Lemitor Ochrona Środowiska Sp. z o.o. sp.k.

ul. Jana Długosza 40

51-162 Wrocław

**lemitor**  
OCHRONA ŚRODOWISKA





# MAPA PRZEDSTAWIAJĄCA EFEKTY DZIAŁAŃ OKREŚLONYCH W PROGRAMIE

## Mapa imisyjna, wskaźnik $L_{DWN}$

Stan prognozowany

### Zarządzający źródłem hałasu: Generalna

Dyrekcja Dróg Krajowych i Autostrad

**Działanie:** Autostrada A1 koniec obwodnicy

Częstochowy – Tuszyń

Arkusze 5/6

### LEGENDA

Zakres obszaru działań

Granice powiatów

Analizowany odcinek drogi

Rzeki, strumienie

Wody

Zielen wysoka

Ekran akustyczny

Budynki

szpitali,

domów opieki społecznej

szkół, przedszkoli,

żłobków

mieszkalne

pozostałe

Przedziały emisji

< 55 dB

55 - 60 dB

60 - 65 dB

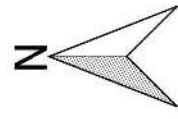
65 - 70 dB

70 - 75 dB

> 75 dB

Skala 1:10000

0 0.2 0.4 0.6 0.8 km



### ZAMAWIAJĄCY:

Województwo Śląskie

ul. Ligonia 46

40-037 Katowice

### WYKONAWCA:

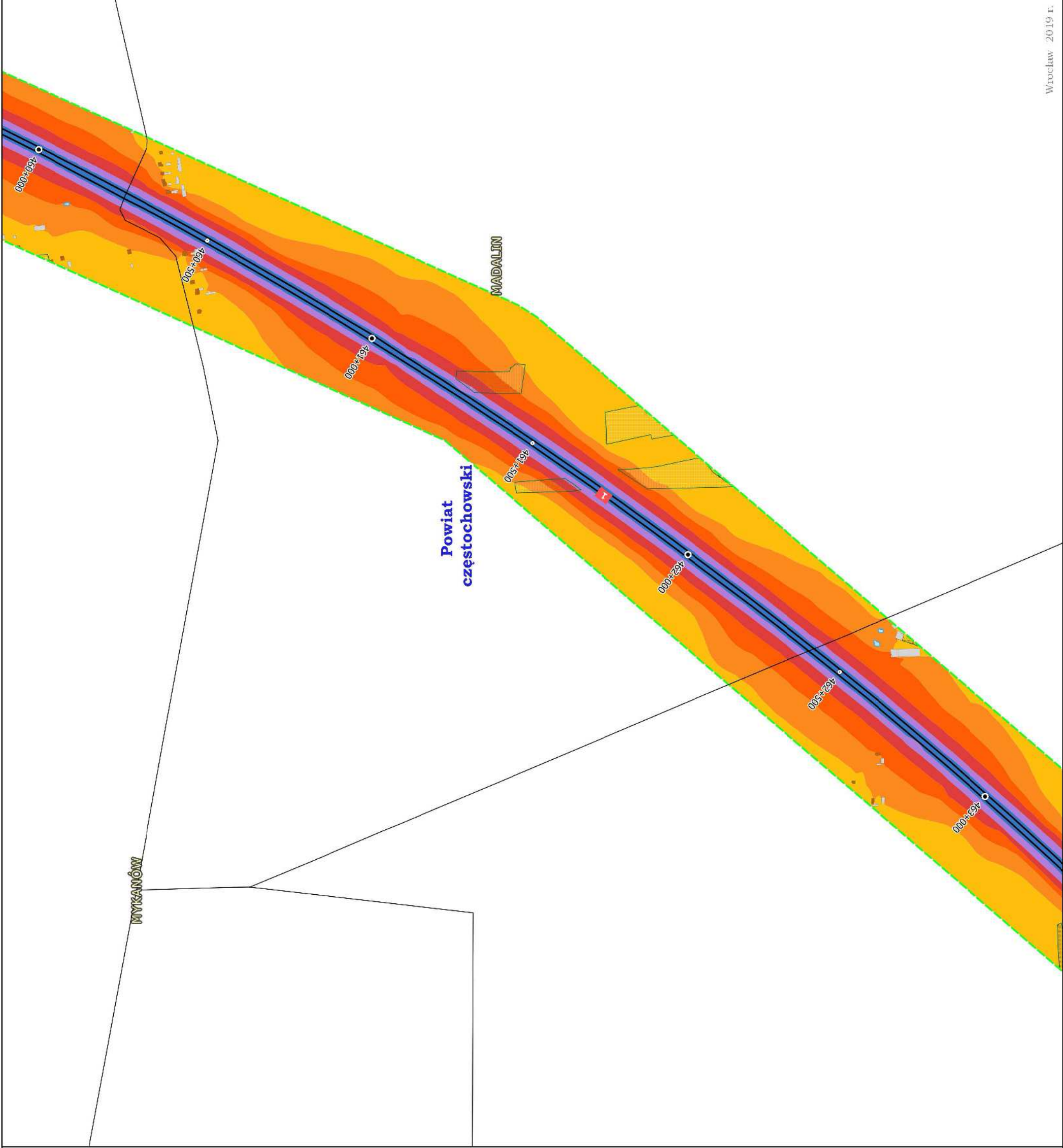
Lemitor Ochrona Środowiska Sp. z o.o. sp.k.

ul. Jana Długosza 40

51-162 Wrocław



OCHRONA ŚRODOWISKA





# MAPA PRZEDSTAWIAJĄCA EFEKTY DZIAŁAŃ OKREŚLONYCH W PROGRAMIE

## Mapa imisyjna, wskaźnik $L_{DWN}$

Stan istniejący

### Zarządzający źródłem hałasu: Generalna

Dyrekcja Dróg Krajowych i Autostrad

### Działanie: Autostrada A1 koniec obwodnicy

Częstochowy – Tuszyn

Arkusz 6/6

## LEGENDA

Zakres obszaru działań

Granice powiatów

Analizowany odcinek drogi

Rzeki, strumienie

Wody

Zielen wysoka

Ekran akustyczny

Budynki

szpitali,

domów opieki społecznej

szkół, przedszkoli,

żłobków

mieszkalne

pozostałe

Przedziały emisji

< 55 dB

55 - 60 dB

60 - 65 dB

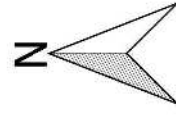
65 - 70 dB

70 - 75 dB

> 75 dB

Skala 1:10000

0 0.2 0.4 0.6 0.8 km



### ZAMAWIAJĄCY:

Województwo Śląskie

ul. Ligonia 46

40-037 Katowice

### WYKONAWCA:

Lemitor Ochrona Środowiska Sp. z o.o. sp.k.

ul. Jana Długosza 40

51-162 Wrocław

**lemitor**  
OCHRONA ŚRODOWISKA





**MAPA PRZEDSTAWIAJĄCA  
EFEKTY DZIAŁAŃ  
OKREŚLONYCH  
W PROGRAMIE**

**Mapa imisyjna, wskaźnik  $L_{DWN}$**

Stan prognozowany

**Zarządzający źródłem hałasu:** Generalna

Dyrekcja Dróg Krajowych i Autostrad

**Działanie:** Autostrada A1 koniec obwodnicy

Częstochowy – Tuszyń

Arkusz 6/6

**LEGENDA**

Zakres obszaru działań

Granice powiatów

Analizowany odcinek drogi

Rzeki, strumienie

Wody

Zielen wysoka

Ekran akustyczny

Budynki

szpitali,

domów opieki społecznej

szkół, przedszkoli,

żłobków

mieszkalne

pozostałe

Przedziały emisji

< 55 dB

55 - 60 dB

60 - 65 dB

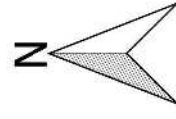
65 - 70 dB

70 - 75 dB

> 75 dB

Skala 1:10000

0 0.2 0.4 0.6 0.8 km



**ZAMAWIAJĄCY:**

Województwo Śląskie

ul. Ligonia 46

40-037 Katowice

**WYKONAWCA:**

Lemitor Ochrona Środowiska Sp. z o.o. sp.k.

ul. Jana Długosza 40

51-162 Wrocław



OCZYSTOŚĆ ŚRODOWISKA





# MAPA PRZEDSTAWIAJĄCA EFEKTY DZIAŁAŃ OKREŚLONYCH W PROGRAMIE

## Mapa imisyjna, wskaźnik $L_{DWN}$

Stan istniejący

### Zarządzający źródłem hałasu:

Dyrekcja Dróg Krajowych i Autostrad

**Działanie:** Budowa obwodnicy Poręby i

Zawiercia w ciągu drogi krajowej nr 78 od km 105+836 do km 130+135

Arkusze 1/6

### LEGENDA

Zakres obszaru działań

Granice powiatów

Analizowany odcinek drogi

Rzeki, strumienie

Wody

Zielen wysoka

Ekran akustyczny

Budynki

szpitali,  
domów opieki społecznej

szkół, przedszkoli,  
żłobków

mieszkalne

pozostałe

Przedziały emisji

< 55 dB

55 - 60 dB

60 - 65 dB

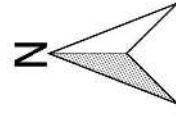
65 - 70 dB

70 - 75 dB

> 75 dB

Skala 1:10000

0 0.2 0.4 0.6 0.8 km



### ZAMAWIAJĄCY:

Województwo Śląskie

ul. Ligonia 46

40-037 Katowice

### WYKONAWCA:

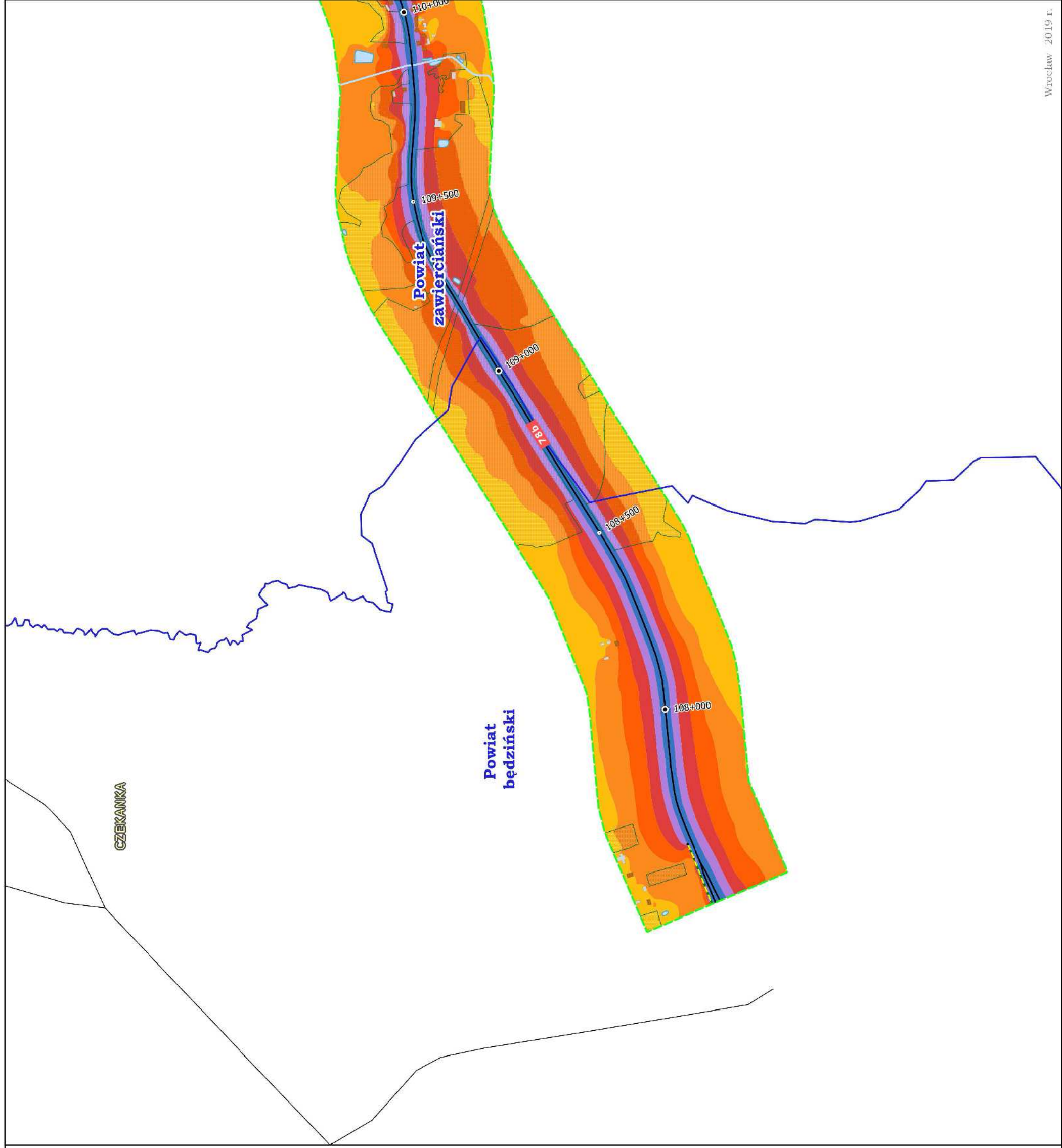
Lemitor Ochrona Środowiska Sp. z o.o. sp.k.

ul. Jana Długosza 40

51-162 Wrocław



lemitor  
OCHRONA ŚRODOWISKA





# MAPA PRZEDSTAWIAJĄCA EFEKTY DZIAŁAŃ OKREŚLONYCH W PROGRAMIE

## Mapa imisyjna, wskaźnik $L_{DWN}$

Stan prognozowany

### Zarządzający źródłem hałasu:

Dyrekcja Dróg Krajowych i Autostrad

### Działanie:

Budowa obwodnicy Poręby i Zawiercia w ciągu drogi krajowej nr 78 od km 105+836 do km 130+135

Arkusze 1/6

### LEGENDA

Zakres obszaru działań

Granice powiatów

Analizowany odcinek drogi

Rzeki, strumienie

Wody

Zielen wysoka

Ekran akustyczny

Budynki

szpitali,

domów opieki społecznej

szkół, przedszkoli,

żłobków

mieszkalne

pozostałe

Przedziały emisji

< 55 dB

55 - 60 dB

60 - 65 dB

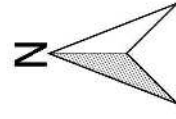
65 - 70 dB

70 - 75 dB

> 75 dB

Skala 1:10000

0 0.2 0.4 0.6 0.8 km



### ZAMAWIAJĄCY:

Województwo Śląskie

ul. Ligonia 46

40-037 Katowice

### WYKONAWCA:

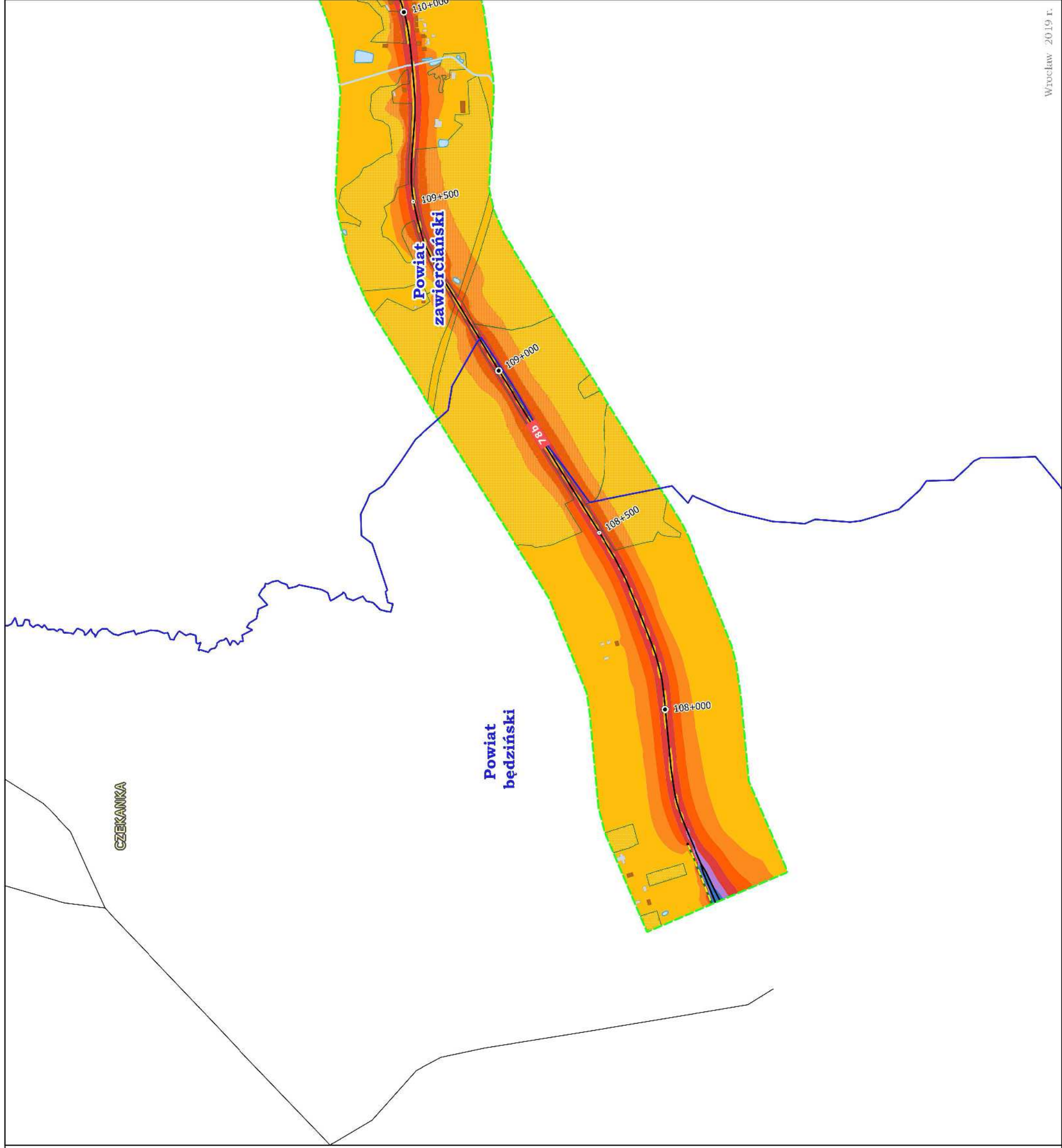
Lemitor Ochrona Środowiska Sp. z o.o. sp.k.

ul. Jana Długosza 40

51-162 Wrocław



OCHRONA ŚRODOWISKA





# MAPA PRZEDSTAWIAJĄCA EFEKTY DZIAŁAŃ OKREŚLONYCH W PROGRAMIE

## Mapa imisyjna, wskaźnik $L_{DWN}$

Stan istniejący

### Zarządzający źródłem hałasu: Generalna

Dyrekcja Dróg Krajowych i Autostrad

### Działanie: Budowa obwodnicy Poręby i

Zawiercia w ciągu drogi krajowej nr 78 od km  
105+836 do km 130+135

Arkusze 2/6

## LEGENDA

Zakres obszaru działań

Granice powiatów

Analizowany odcinek drogi

Rzeki, strumienie

Wody

Zielenń wysoka

Ekran akustyczny

Budynki

szpitali,

domów opieki społecznej

szkół, przedszkoli,

żłobków

mieszkalne

pozostałe

Przedziały emisji

< 55 dB

55 - 60 dB

60 - 65 dB

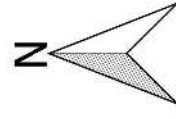
65 - 70 dB

70 - 75 dB

> 75 dB

Skala 1:10000

0 0.2 0.4 0.6 0.8 km



### ZAMAWIAJĄCY:

Województwo Śląskie

ul. Ligonia 46

40-037 Katowice

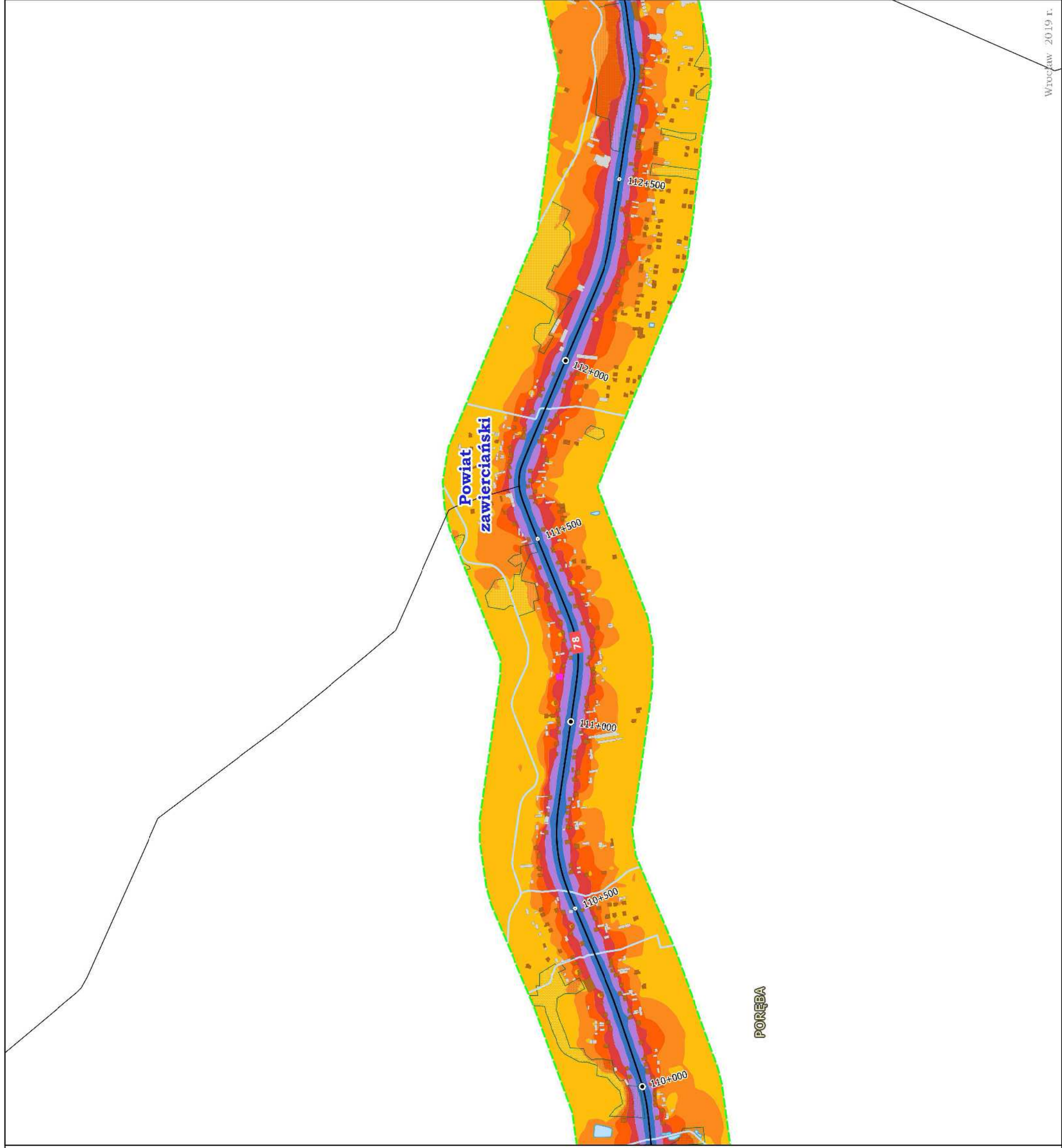
### WYKONAWCA:

Lemitor Ochrona Środowiska Sp. z o.o. sp.k.

ul. Jana Długosza 40

51-162 Wrocław

lemitor  
OCHRONA ŚRODOWISKA







# MAPA PRZEDSTAWIAJĄCA EFEKTY DZIAŁAŃ OKREŚLONYCH W PROGRAMIE

## Mapa imisyjna, wskaźnik $L_{DWN}$

Stan prognozowany

### Zarządzający źródłem hałasu: Generalna

Dyrekcja Dróg Krajowych i Autostrad

### Działanie: Budowa obwodnicy Poręby i

Zawiercia w ciągu drogi krajowej nr 78 od km  
105+836 do km 130+135

Arkusze 2/6

## LEGENDA

Zakres obszaru działań

Granice powiatów

Analizowany odcinek drogi

Rzeki, strumienie

Wody

Zielenń wysoka

Ekran akustyczny

Budynki

szpitali,

domów opieki społecznej

szkół, przedszkoli,

żłobków

mieszkalne

pozostałe

Przedziały emisji

< 55 dB

55 - 60 dB

60 - 65 dB

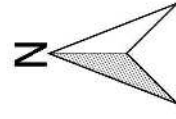
65 - 70 dB

70 - 75 dB

> 75 dB

Skala 1:10000

0 0.2 0.4 0.6 0.8 km



### ZAMAWIAJĄCY:

Województwo Śląskie

ul. Ligonia 46

40-037 Katowice

### WYKONAWCA:

Lemitor Ochrona Środowiska Sp. z o.o. sp.k.

ul. Jana Długosza 40

51-162 Wrocław

lemitor  
OCHRONA ŚRODOWISKA





# MAPA PRZEDSTAWIAJĄCA EFEKTY DZIAŁAŃ OKREŚLONYCH W PROGRAMIE

## Mapa imisyjna, wskaźnik $L_{DWN}$

Stan istniejący

### Zarządzający źródłem hałasu: Generalna

Dyrekcja Dróg Krajowych i Autostrad

### Działanie: Budowa obwodnicy Poręby i

Zawiercia w ciągu drogi krajowej nr 78 od km  
105+836 do km 130+135

Arkusze 3/6

## LEGENDA

Zakres obszaru działań

Granice powiatów

Analizowany odcinek drogi

Rzeki, strumienie

Wody

Zielen wysoka

Ekran akustyczny

Budynki

szpitali,  
domów opieki społecznej

szkół, przedszkoli,  
żłobków

mieszkalne

pozostałe

Przedziały emisji

< 55 dB

55 - 60 dB

60 - 65 dB

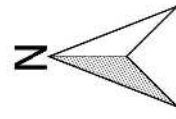
65 - 70 dB

70 - 75 dB

> 75 dB

Skala 1:10000

0 0.2 0.4 0.6 0.8 km



### ZAMAWIAJĄCY:

Województwo Śląskie

ul. Ligonia 46

40-037 Katowice

### WYKONAWCA:

Lemitor Ochrona Środowiska Sp. z o.o. sp.k.

ul. Jana Długosza 40

51-162 Wrocław

**lemitor**  
OCHRONA ŚRODOWISKA

PORĘBA

Powiat  
zawierciański

113+000

113+500

114+000

114+500

115+000

115+500



# MAPA PRZEDSTAWIAJĄCA EFEKTY DZIAŁAŃ OKREŚLONYCH W PROGRAMIE

## Mapa imisyjna, wskaźnik $L_{DWN}$

Stan prognozowany

### Zarządzający źródłem hałasu: Generalna

Dyrekcja Dróg Krajowych i Autostrad

### Działanie: Budowa obwodnicy Poręby i

Zawiercia w ciągu drogi krajowej nr 78 od km  
105+836 do km 130+135

Arkusze 3/6

### LEGENDA

Zakres obszaru działań

Granice powiatów

Analizowany odcinek drogi

Rzeki, strumienie

Wody

Zielen wysoka

Ekran akustyczny

Budynki

szpitali,

domów opieki społecznej

szkół, przedszkoli,

żłobków

mieszkalne

pozostałe

Przedziały emisji

< 55 dB

55 - 60 dB

60 - 65 dB

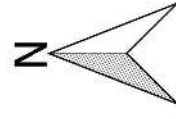
65 - 70 dB

70 - 75 dB

> 75 dB

Skala 1:10000

0 0.2 0.4 0.6 0.8 km



### ZAMAWIAJĄCY:

Województwo Śląskie

ul. Ligonia 46

40-037 Katowice

### WYKONAWCA:

Lemitor Ochrona Środowiska Sp. z o.o. sp.k.

ul. Jana Długosza 40

51-162 Wrocław

lemitor  
OCHRONA ŚRODOWISKA

PORĘBA

Powiat  
zawierciański

18

113+000

113+500

114+000

114+500

115+000

115+500



# MAPA PRZEDSTAWIAJĄCA EFEKTY DZIAŁAŃ OKREŚLONYCH W PROGRAMIE

## Mapa imisyjna, wskaźnik $L_{DWN}$

Stan istniejący

### Zarządzający źródłem hałasu: Generalna

Dyrekcja Dróg Krajowych i Autostrad

### Działanie: Budowa obwodnicy Poręby i

Zawiercia w ciągu drogi krajowej nr 78 od km  
105+836 do km 130+135

Arkusze 4/6

## LEGENDA

Zakres obszaru działań

Granice powiatów

Analizowany odcinek drogi

Rzeki, strumienie

Wody

Zielen wysoka

Ekran akustyczny

Budynki

szpitali,  
domów opieki społecznej

szkół, przedszkoli,  
żłobków

mieszkalne

pozostałe

Przedziały emisji

< 55 dB

55 - 60 dB

60 - 65 dB

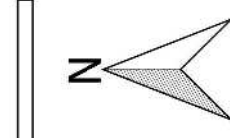
65 - 70 dB

70 - 75 dB

> 75 dB

Skala 1:10000

0 0.2 0.4 0.6 0.8 km



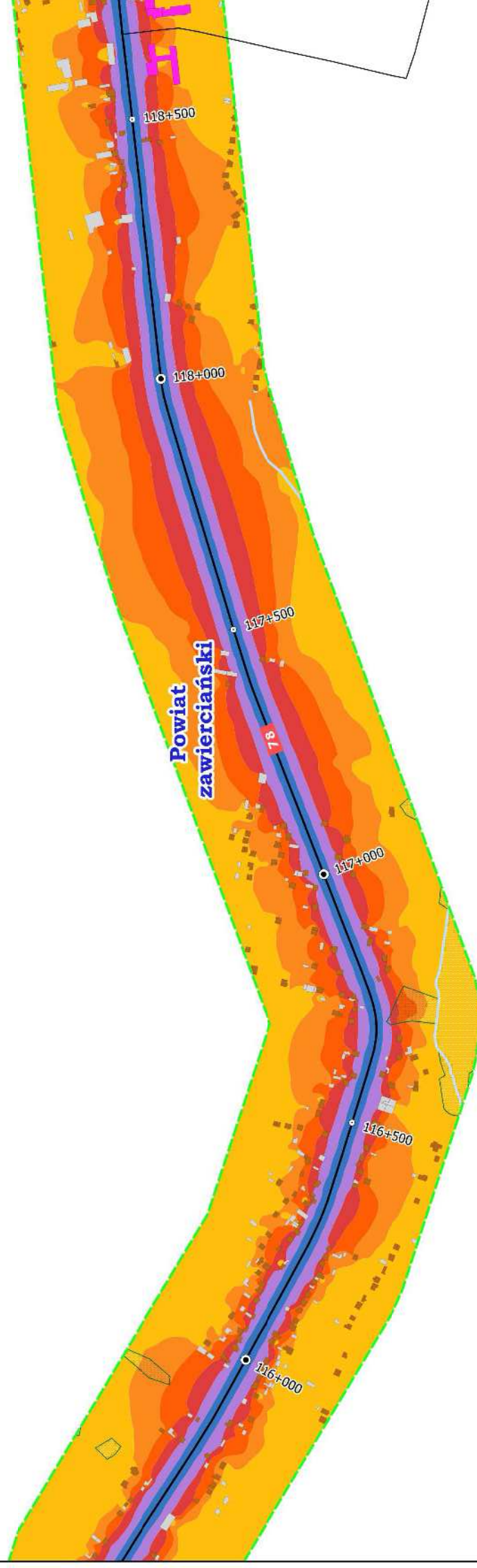
### ZAMAWIAJĄCY:

Województwo Śląskie  
ul. Ligonia 46  
40-037 Katowice

### WYKONAWCA:

Lemitor Ochrona Środowiska Sp. z o.o. sp.k.  
ul. Jana Długosza 40  
51-162 Wrocław

lemitor  
OCHRONA ŚRODOWISKA



PORĘBA



# MAPA PRZEDSTAWIAJĄCA EFEKTY DZIAŁAŃ OKREŚLONYCH W PROGRAMIE

## Mapa imisyjna, wskaźnik $L_{DWN}$

Stan prognozowany

### Zarządzający źródłem hałasu:

Dyrekcja Dróg Krajowych i Autostrad

### Działanie:

Budowa obwodnicy Poręby i Zawiercia w ciągu drogi krajowej nr 78 od km 105+836 do km 130+135

Arkusze 4/6

### LEGENDA

Zakres obszaru działań

Granice powiatów

Analizowany odcinek drogi

Rzeki, strumienie

Wody

Zielenń wysoka

Ekran akustyczny

Budynki

szpitali,

domów opieki społecznej

szkół, przedszkoli,

żłobków

mieszkalne

pozostałe

Przedziały emisji

< 55 dB

55 - 60 dB

60 - 65 dB

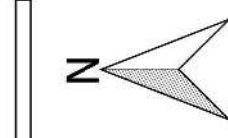
65 - 70 dB

70 - 75 dB

> 75 dB

Skala 1:10000

0 0.2 0.4 0.6 0.8 km



### ZAMAWIAJĄCY:

Województwo Śląskie

ul. Ligonia 46

40-037 Katowice

### WYKONAWCA:

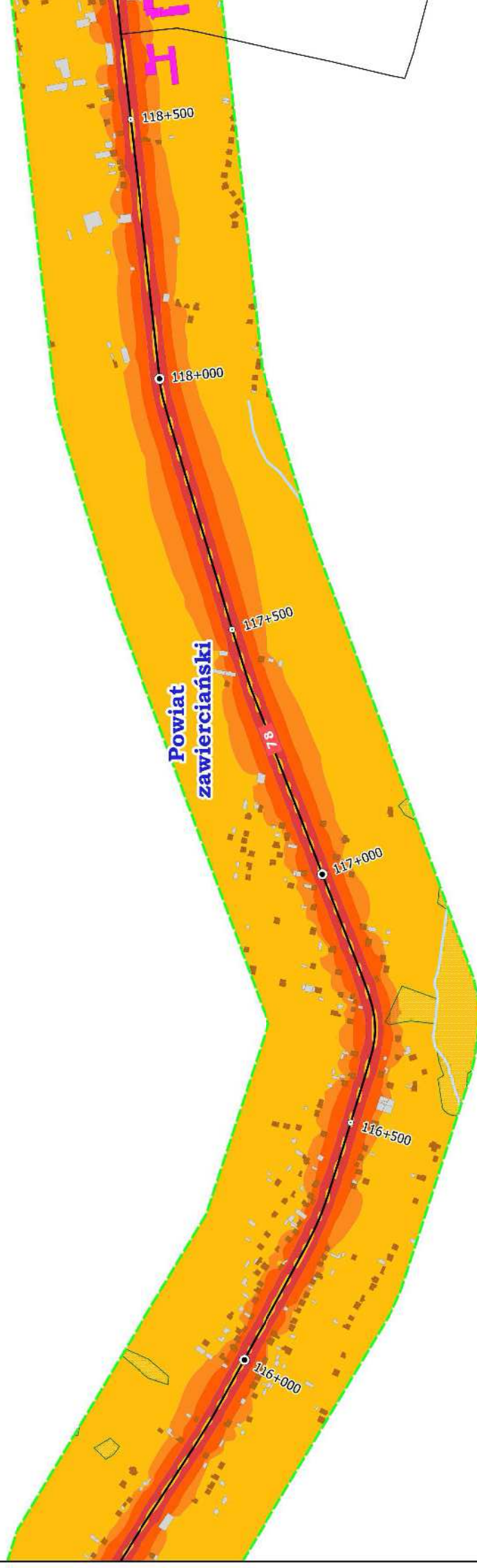
Lemitor Ochrona Środowiska Sp. z o.o. sp.k.

ul. Jana Długosza 40

51-162 Wrocław



OCHRONA ŚRODOWISKA



PORĘBA



# MAPA PRZEDSTAWIAJĄCA EFEKTY DZIAŁAŃ OKREŚLONYCH W PROGRAMIE

## Mapa imisyjna, wskaźnik $L_{DWN}$

Stan istniejący

### Zarządzający źródłem hałasu: Generalna

Dyrekcja Dróg Krajowych i Autostrad

### Działanie: Budowa obwodnicy Poręby i

Zawiercia w ciągu drogi krajowej nr 78 od km  
105+836 do km 130+135  
Arkusz 5/6

## LEGENDA

Zakres obszaru działań

Granice powiatów

Analizowany odcinek drogi

Rzeki, strumienie

Wody

Zielenń wysoka

Ekran akustyczny

Budynki

szpitali,  
domów opieki społecznej

szkół, przedszkoli,  
żłobków

mieszkalne

pozostałe

Przedziały emisji

< 55 dB

55 - 60 dB

60 - 65 dB

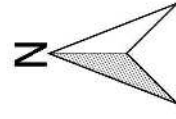
65 - 70 dB

70 - 75 dB

> 75 dB

Skala 1:10000

0 0.2 0.4 0.6 0.8 km



### ZAMAWIAJĄCY:

Województwo Śląskie

ul. Ligonia 46

40-037 Katowice

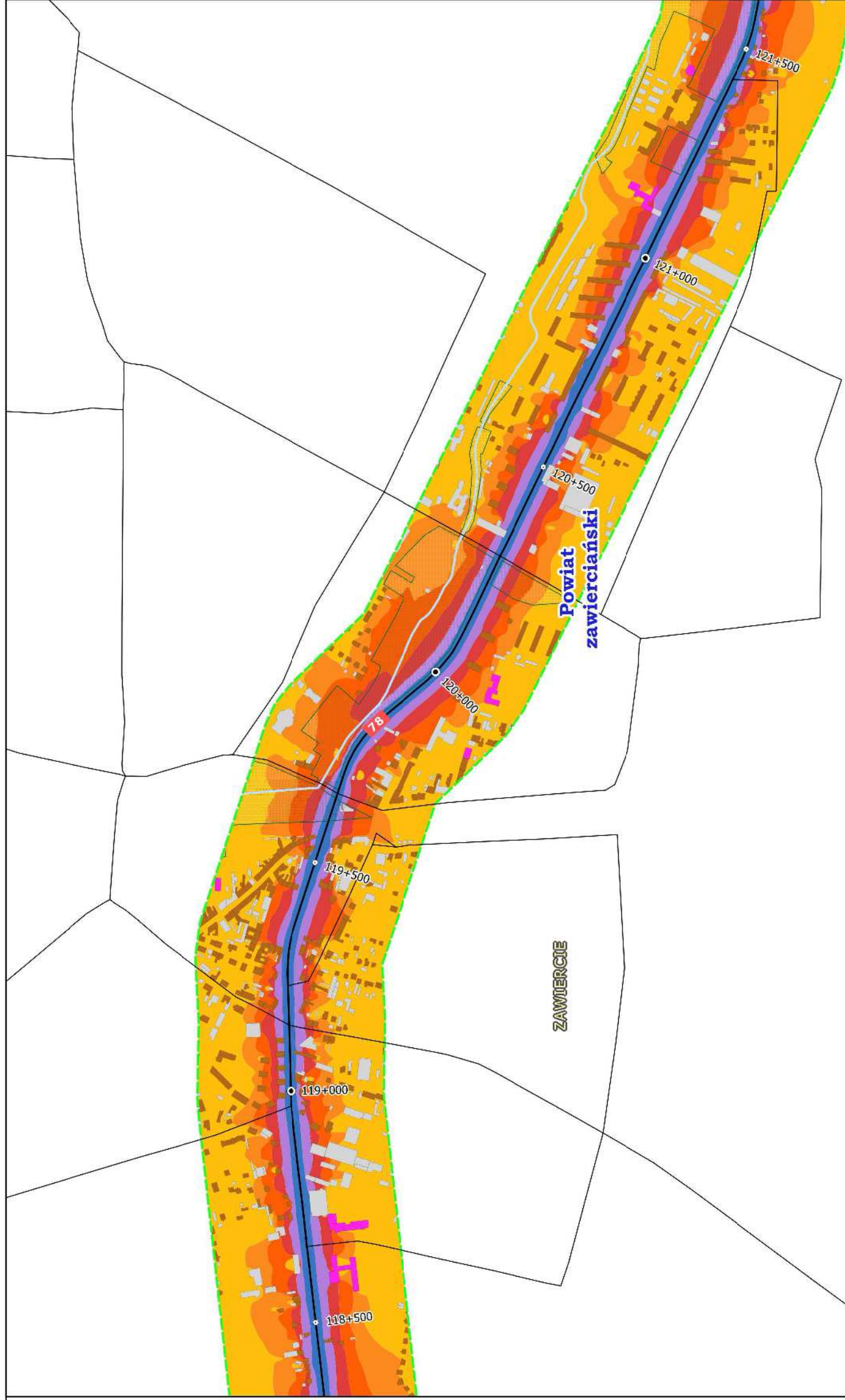
### WYKONAWCA:

Lemitor Ochrona Środowiska Sp. z o.o. sp.k.

ul. Jana Długosza 40

51-162 Wrocław

**lemitor**  
OCHRONA ŚRODOWISKA





**MAPA PRZEDSTAWIAJĄCA  
EFEKTY DZIAŁAŃ  
OKREŚLONYCH  
W PROGRAMIE**

**Mapa imisyjna, wskaźnik  $L_{DWN}$**

Stan prognozowany

**Zarządzający źródłem hałasu:** Generalna

Dyrekcja Dróg Krajowych i Autostrad

**Działanie:** Budowa obwodnicy Poręby i

Zawiercia w ciągu drogi krajowej nr 78 od km 105+836 do km 130+135  
Arkusz 5/6

**LEGENDA**

Zakres obszaru działań

Granice powiatów

Analizowany odcinek drogi

Rzeki, strumienie

Wody

Zielenń wysoka

Ekran akustyczny

Budynki

szpitali,

domów opieki społecznej

szkół, przedszkoli,

żłobków

mieszkalne

pozostałe

Przedziały imisji

< 55 dB

55 - 60 dB

60 - 65 dB

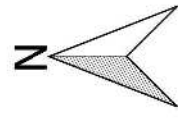
65 - 70 dB

70 - 75 dB

> 75 dB

Skala 1:10000

0 0.2 0.4 0.6 0.8 km



**ZAMAWIAJĄCY:**

Województwo Śląskie

ul. Ligonia 46

40-037 Katowice

**WYKONAWCA:**

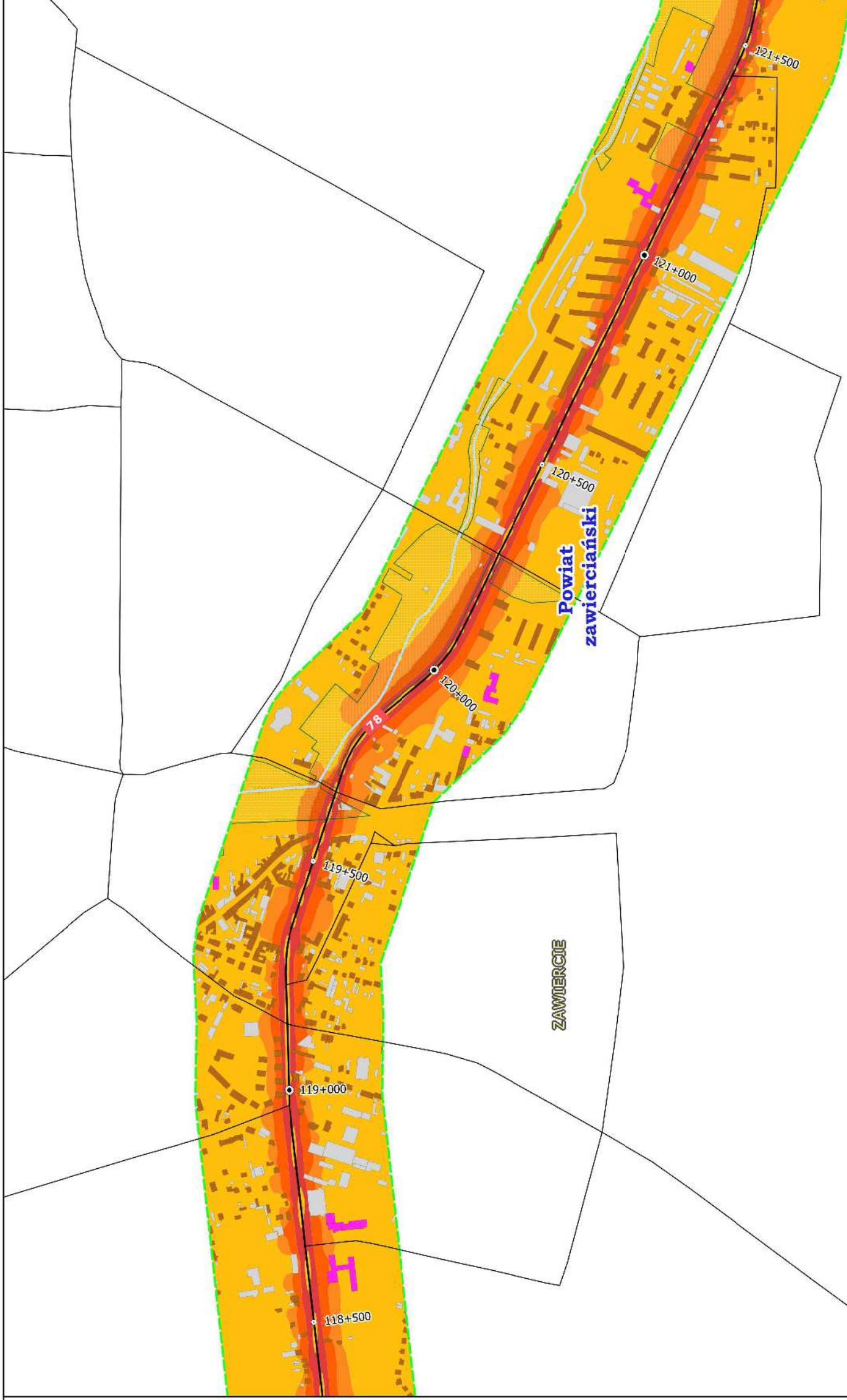
Lemitor Ochrona Środowiska Sp. z o.o. sp.k.

ul. Jana Długosza 40

51-162 Wrocław



OCHRONA ŚRODOWISKA





# MAPA PRZEDSTAWIAJĄCA EFEKTY DZIAŁAŃ OKREŚLONYCH W PROGRAMIE

## Mapa imisyjna, wskaźnik $L_{DWN}$

Stan istniejący

### Zarządzający źródłem hałasu:

Dyrekcja Dróg Krajowych i Autostrad

**Działanie:** Budowa obwodnicy Poręby i

Zawiercia w ciągu drogi krajowej nr 78 od km 105+836 do km 130+135

Arkusze 6/6

### LEGENDA

Zakres obszaru działań

Granice powiatów

Analizowany odcinek drogi

Rzeki, strumienie

Wody

Zielenń wysoka

Ekran akustyczny

Budynki

szpitali,

domów opieki społecznej

szkół, przedszkoli,  
żłobków

mieszkalne

pozostałe

Przedziały emisji

< 55 dB

55 - 60 dB

60 - 65 dB

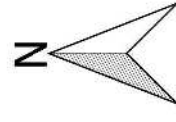
65 - 70 dB

70 - 75 dB

> 75 dB

Skala 1:10000

0 0.2 0.4 0.6 0.8 km



### ZAMAWIAJĄCY:

Województwo Śląskie

ul. Ligonia 46

40-037 Katowice

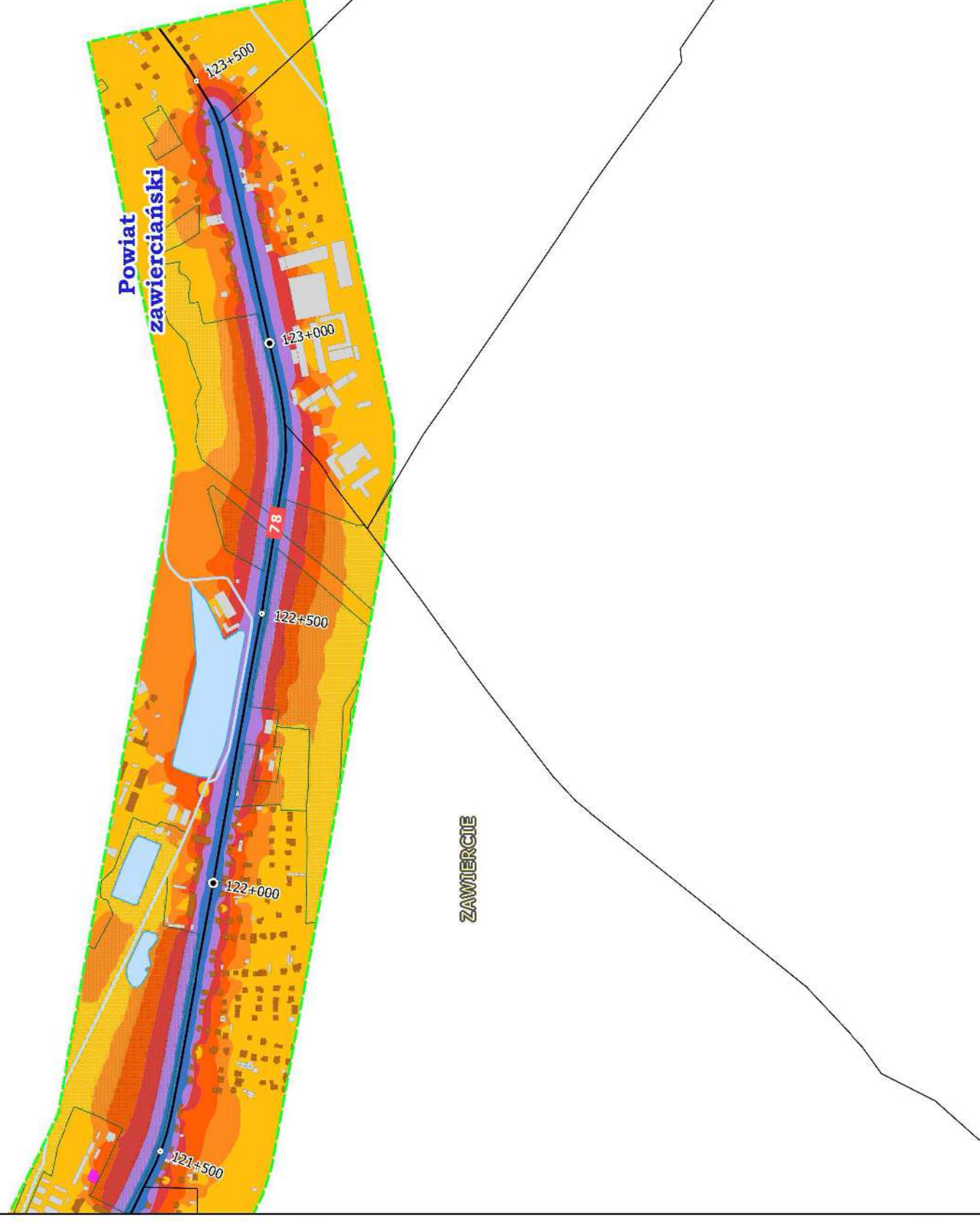
### WYKONAWCA:

Lemitor Ochrona Środowiska Sp. z o.o. sp.k.

ul. Jana Długosza 40

51-162 Wrocław

lemitor  
OCHRONA ŚRODOWISKA







**MAPA PRZEDSTAWIAJĄCA  
EFEKTY DZIAŁAŃ  
OKREŚLONYCH  
W PROGRAMIE**

**Mapa imisyjna, wskaźnik L<sub>DWN</sub>**

Stan prognozowany

**Zarządzający źródłem hałasu:** Generalna

Dyrekcja Dróg Krajowych i Autostrad

**Działanie:** Budowa obwodnicy Poręby i

Zawiercia w ciągu drogi krajowej nr 78 od km 105+836 do km 130+135

Arkusze 6/6

**LEGENDA**

Zakres obszaru działań

Granice powiatów

Analizowany odcinek drogi

Rzeki, strumienie

Wody

Zielen wysoka

Ekran akustyczny

Budynki

szpitali,

domów opieki społecznej

szkół, przedszkoli,

żłobków

mieszkalne

pozostałe

Przedziały emisji

< 55 dB

55 - 60 dB

60 - 65 dB

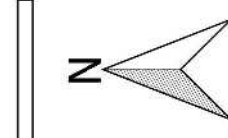
65 - 70 dB

70 - 75 dB

> 75 dB

Skala 1:10000

0 0.2 0.4 0.6 0.8 km



**ZAMAWIAJĄCY:**

Województwo Śląskie

ul. Ligonia 46

40-037 Katowice

**WYKONAWCA:**

Lemitor Ochrona Środowiska Sp. z o.o. sp.k.

ul. Jana Długosza 40

51-162 Wrocław



lemitor  
OCHRONA ŚRODOWISKA





# MAPA PRZEDSTAWIAJĄCA EFEKTY DZIAŁAŃ OKREŚLONYCH W PROGRAMIE

## Mapa imisyjna, wskaźnik $L_{DWN}$

Stan prognozowany

### Zarządzający źródłem hałasu: Generalna

Dyrekcja Dróg Krajowych i Autostrad

**Działanie:** Budowa drogi ekspresowej S1 od węzła „Kosztowy II” w Mysłowicach do węzła „Suchy Potok” w Bielsku-Białej

Arkusze 1/2

### LEGENDA

Zakres obszaru działań

Granice powiatów

Analizowany odcinek drogi

Rzeki, strumienie

Wody

Zielenń wysoka

Ekran akustyczny

Budynki

szpitali,

domów opieki społecznej

szkół, przedszkoli,

żłobków

mieszkalne

pozostałe

Przedziały emisji

< 55 dB

55 - 60 dB

60 - 65 dB

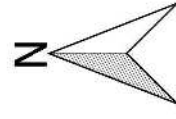
65 - 70 dB

70 - 75 dB

> 75 dB

Skala 1:10000

0 0.2 0.4 0.6 0.8 km



### ZAMAWIAJĄCY:

Województwo Śląskie

ul. Ligonia 46

40-037 Katowice

### WYKONAWCA:

Lemitor Ochrona Środowiska Sp. z o.o. sp.k.

ul. Jana Długosza 40


51-162 Wrocław

**lemitor**  
OCHRONA ŚRODOWISKA

**Powiat  
Mysłowice**

**LEDZINY**

**Powiat  
bieruńsko-łędziński**



## MAPA PRZEDSTAWIAJĄCA EFEKTY DZIAŁAŃ OKREŚLONYCH W PROGRAMIE

### Mapa imisyjna, wskaźnik $L_{DWN}$

Stan istniejący

#### Zarządzający źródłem hałasu: Generalna

Dyrekcja Dróg Krajowych i Autostrad

**Działanie:** Budowa drogi ekspresowej S1 od węzła „Kosztowy II” w Mysłowicach do węzła „Suchy Potok” w Bielsku-Białej

Arkusze 2/2

### LEGENDA

Zakres obszaru działań

Granice powiatów

Analizowany odcinek drogi

Rzeki, strumienie

Wody

Zielenń wysoka

Ekran akustyczny

Budynki

szpitali,

domów opieki społecznej

szkół, przedszkoli,

żłobków

mieszkalne

pozostałe

Przedziały emisji

< 55 dB

55 - 60 dB

60 - 65 dB

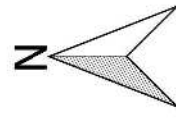
65 - 70 dB

70 - 75 dB

> 75 dB

Skala 1:10000

0 0.2 0.4 0.6 0.8 km



#### ZAMAWIAJĄCY:

Województwo Śląskie

ul. Ligonia 46

40-037 Katowice

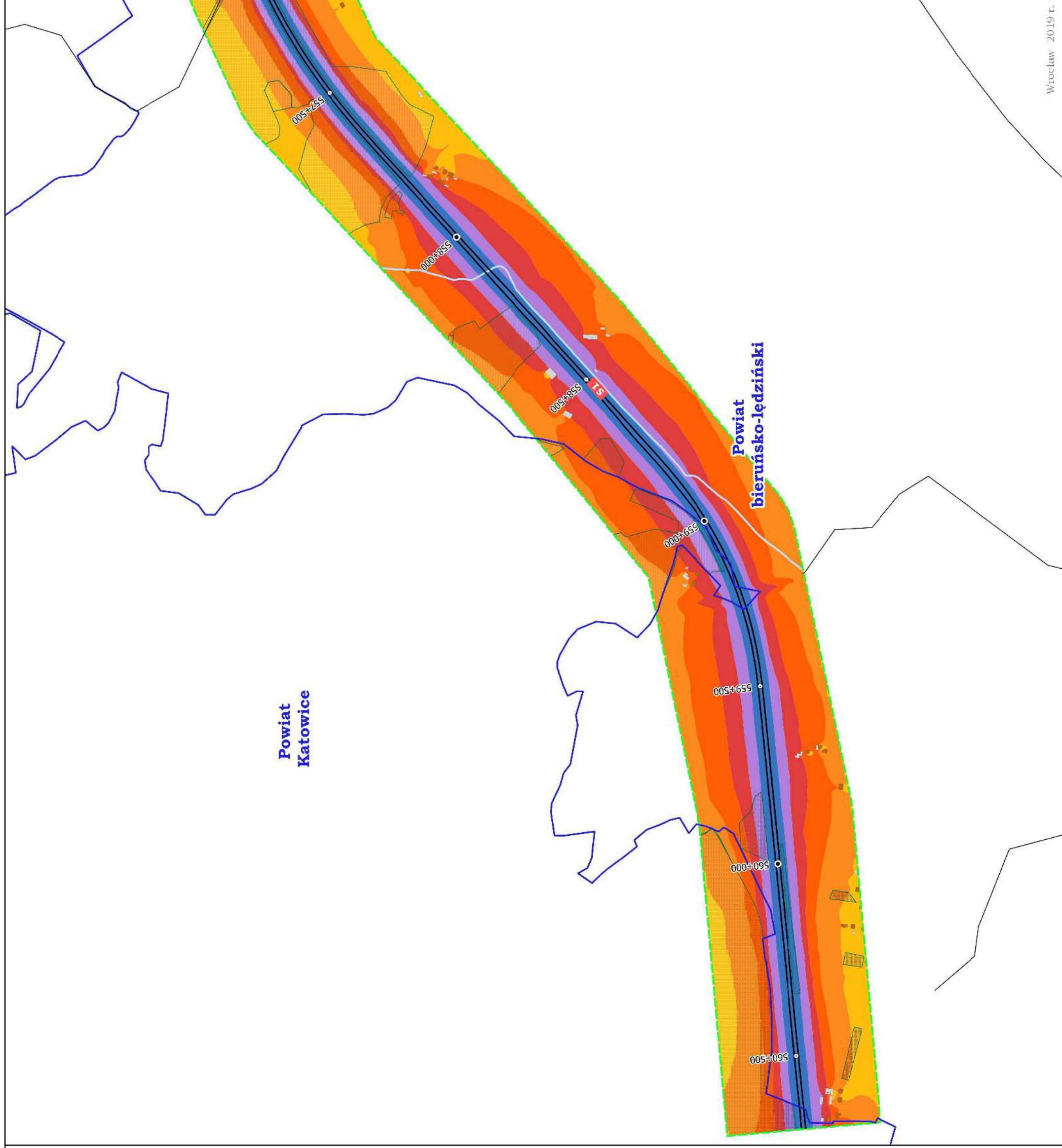
#### WYKONAWCA:

Lemitor Ochrona Środowiska Sp. z o.o. sp.k.

ul. Jana Długosza 40

51-162 Wrocław

**lemitor**  
OCHRONA ŚRODOWISKA





# MAPA PRZEDSTAWIAJĄCA EFEKTY DZIAŁAŃ OKREŚLONYCH W PROGRAMIE

## Mapa imisyjna, wskaźnik $L_{DWN}$

Stan prognozowany

### Zarządzający źródłem hałasu: Generalna

Dyrekcja Dróg Krajowych i Autostrad

**Działanie:** Budowa drogi ekspresowej S1 od węzła „Kosztowy II” w Mysłowicach do węzła „Suchy Potok” w Bielsku-Białej

Arkusze 2/2

### LEGENDA

Zakres obszaru działań

Granice powiatów

Analizowany odcinek drogi

Rzeki, strumienie

Wody

Zielenń wysoka

Ekran akustyczny

Budynki

szpitali,

domów opieki społecznej

szkół, przedszkoli,

żłobków

mieszkalne

pozostałe

Przedziały emisji

< 55 dB

55 - 60 dB

60 - 65 dB

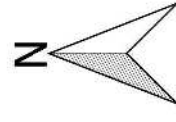
65 - 70 dB

70 - 75 dB

> 75 dB

Skala 1:10000

0 0.2 0.4 0.6 0.8 km



### ZAMAWIAJĄCY:

Województwo Śląskie

ul. Ligonia 46

40-037 Katowice

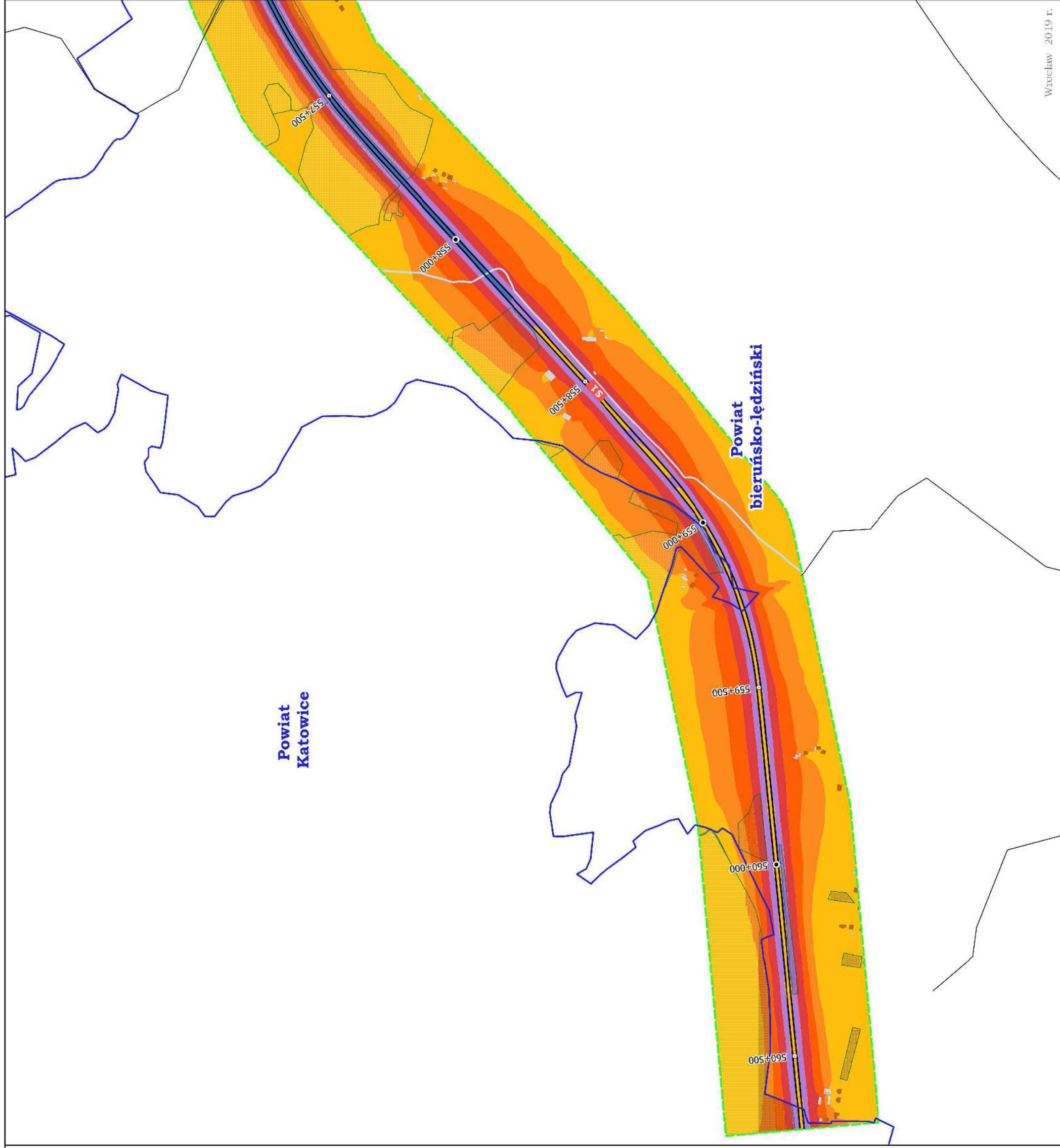
### WYKONAWCA:

Lemitor Ochrona Środowiska Sp. z o.o. sp.k.

ul. Jana Długosza 40

51-162 Wrocław

**lemitor**  
OCHRONA ŚRODOWISKA





# MAPA PRZEDSTAWIAJĄCA EFEKTY DZIAŁAŃ OKREŚLONYCH W PROGRAMIE

## Mapa imisyjna, wskaźnik $L_{dwn}$

Stan istniejący

### Zarządzający źródłem hałasu: Generalna

Dyrekcja Dróg Krajowych i Autostrad

**Działanie:** Budowa drogi ekspresowej S1 od węzła „Kosztowy II” w Mysłowicach do węzła „Suchy Potok” w Bielsku-Białej

Arkusze 1/2

### LEGENDA

Zakres obszaru działań

Granice powiatów

Analizowany odcinek drogi

Rzeki, strumienie

Wody

Zielenń wysoka

Ekran akustyczny

Budynki

szpitali,

domów opieki społecznej

szkół, przedszkoli,

żłobków

mieszkalne

pozostałe

Przedziały emisji

< 55 dB

55 - 60 dB

60 - 65 dB

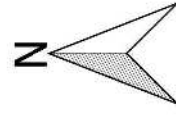
65 - 70 dB

70 - 75 dB

> 75 dB

Skala 1:10000

0 0.2 0.4 0.6 0.8 km



### ZAMAWIAJĄCY:

Województwo Śląskie

ul. Ligonia 46

40-037 Katowice

### WYKONAWCA:

Lemitor Ochrona Środowiska Sp. z o.o. sp.k.

ul. Jana Długosza 40

51-162 Wrocław

**lemitor**  
OCHRONA ŚRODOWISKA

**Powiat  
Mysłowice**

**ŁĘDZINY**

**Powiat  
bieruńsko-łędziński**



# MAPA PRZEDSTAWIAJĄCA EFEKTY DZIAŁAŃ OKREŚLONYCH W PROGRAMIE

## Mapa imisyjna, wskaźnik $L_{DWN}$

Stan istniejący

### Zarządzający źródłem hałasu: Generalna

Dyrekcja Dróg Krajowych i Autostrad

**Działanie:** Budowa drogi ekspresowej S1 od węzła „Kosztowy II” w Mysłowicach do węzła „Suchy Potok” w Bielsku-Białej

Arkusz 1/10

### LEGENDA

Zakres obszaru działań

Granice powiatów

Analizowany odcinek drogi

Rzeki, strumienie

Wody

Zielenń wysoka

Ekran akustyczny

Budynki

szpitali,

domów opieki społecznej

szkół, przedszkoli,

żłobków

mieszkalne

pozostałe

Przedziały emisji

< 55 dB

55 - 60 dB

60 - 65 dB

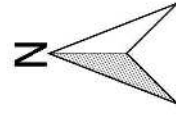
65 - 70 dB

70 - 75 dB

> 75 dB

Skala 1:10000

0 0.2 0.4 0.6 0.8 km



### ZAMAWIAJĄCY:

Województwo Śląskie

ul. Ligonia 46

40-037 Katowice

### WYKONAWCA:

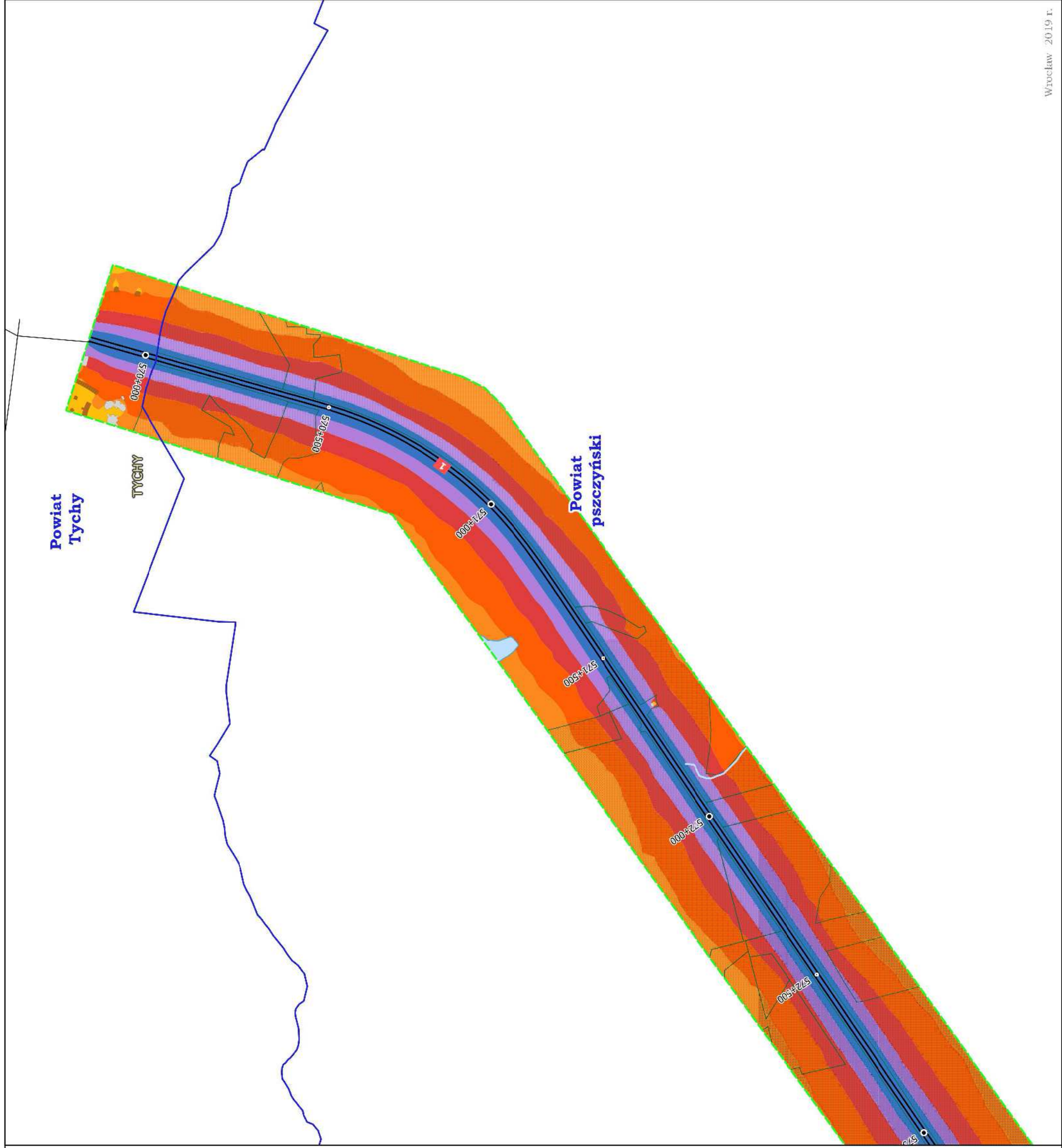
Lemitor Ochrona Środowiska Sp. z o.o. sp.k.

ul. Jana Długosza 40

51-162 Wrocław



lemitor  
OCHRONA ŚRODOWISKA





# MAPA PRZEDSTAWIAJĄCA EFEKTY DZIAŁAŃ OKREŚLONYCH W PROGRAMIE

## Mapa imisyjna, wskaźnik $L_{DWN}$

Stan prognozowany

### Zarządzający źródłem hałasu: Generalna

Dyrekcja Dróg Krajowych i Autostrad

**Działanie:** Budowa drogi ekspresowej S1 od węzła „Kosztowy II” w Mysłowicach do węzła „Suchy Potok” w Bielsku-Białej

Arkusz 1/10

### LEGENDA

Zakres obszaru działań

Granice powiatów

Analizowany odcinek drogi

Rzeki, strumienie

Wody

Zielenń wysoka

Ekran akustyczny

Budynki

szpitali,

domów opieki społecznej

szkół, przedszkoli,

żłobków

mieszkalne

pozostałe

Przedziały emisji

< 55 dB

55 - 60 dB

60 - 65 dB

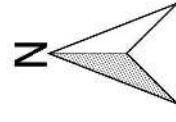
65 - 70 dB

70 - 75 dB

> 75 dB

Skala 1:10000

0 0.2 0.4 0.6 0.8 km



### ZAMAWIAJĄCY:

Województwo Śląskie

ul. Ligonia 46

40-037 Katowice

### WYKONAWCA:

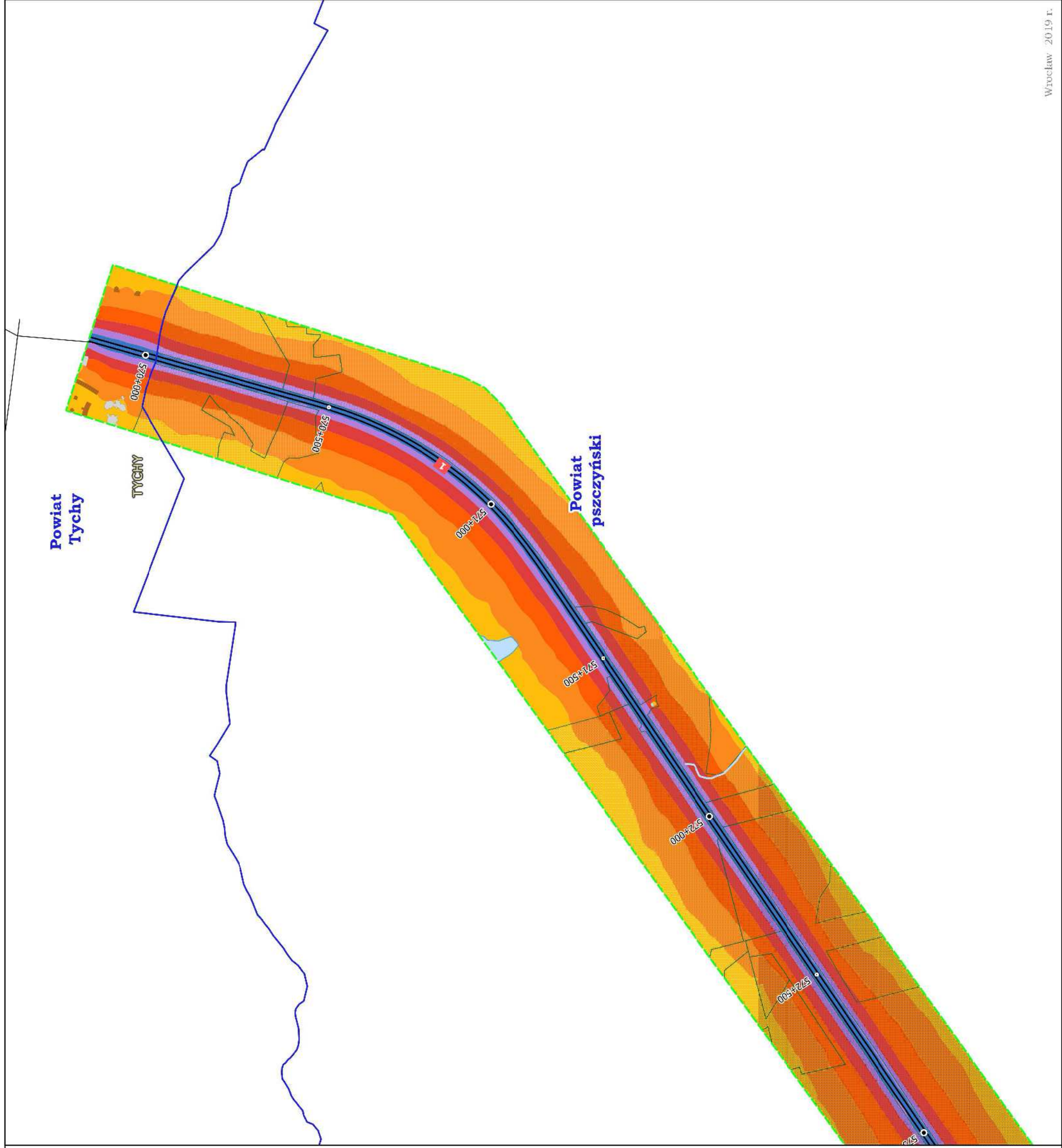
Lemitor Ochrona Środowiska Sp. z o.o. sp.k.

ul. Jana Długosza 40

51-162 Wrocław



OCHRONA ŚRODOWISKA





# MAPA PRZEDSTAWIAJĄCA EFEKTY DZIAŁAŃ OKREŚLONYCH W PROGRAMIE

## Mapa imisyjna, wskaźnik $L_{DWN}$

Stan istniejący

### Zarządzający źródłem hałasu: Generalna

Dyrekcja Dróg Krajowych i Autostrad

**Działanie:** Budowa drogi ekspresowej S1 od węzła „Kosztowy II” w Mysłowicach do węzła „Suchy Potok” w Bielsku-Białej

Arkusze 2/10

### LEGENDA

Zakres obszaru działań

Granice powiatów

Analizowany odcinek drogi

Rzeki, strumienie

Wody

Zielenń wysoka

Ekran akustyczny

Budynki

szpitali,  
domów opieki społecznej

szkół, przedszkoli,  
żłobków

mieszkalne

pozostałe

Przedziały emisji

< 55 dB

55 - 60 dB

60 - 65 dB

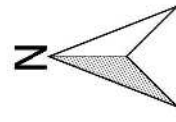
65 - 70 dB

70 - 75 dB

> 75 dB

Skala 1:10000

0 0.2 0.4 0.6 0.8 km



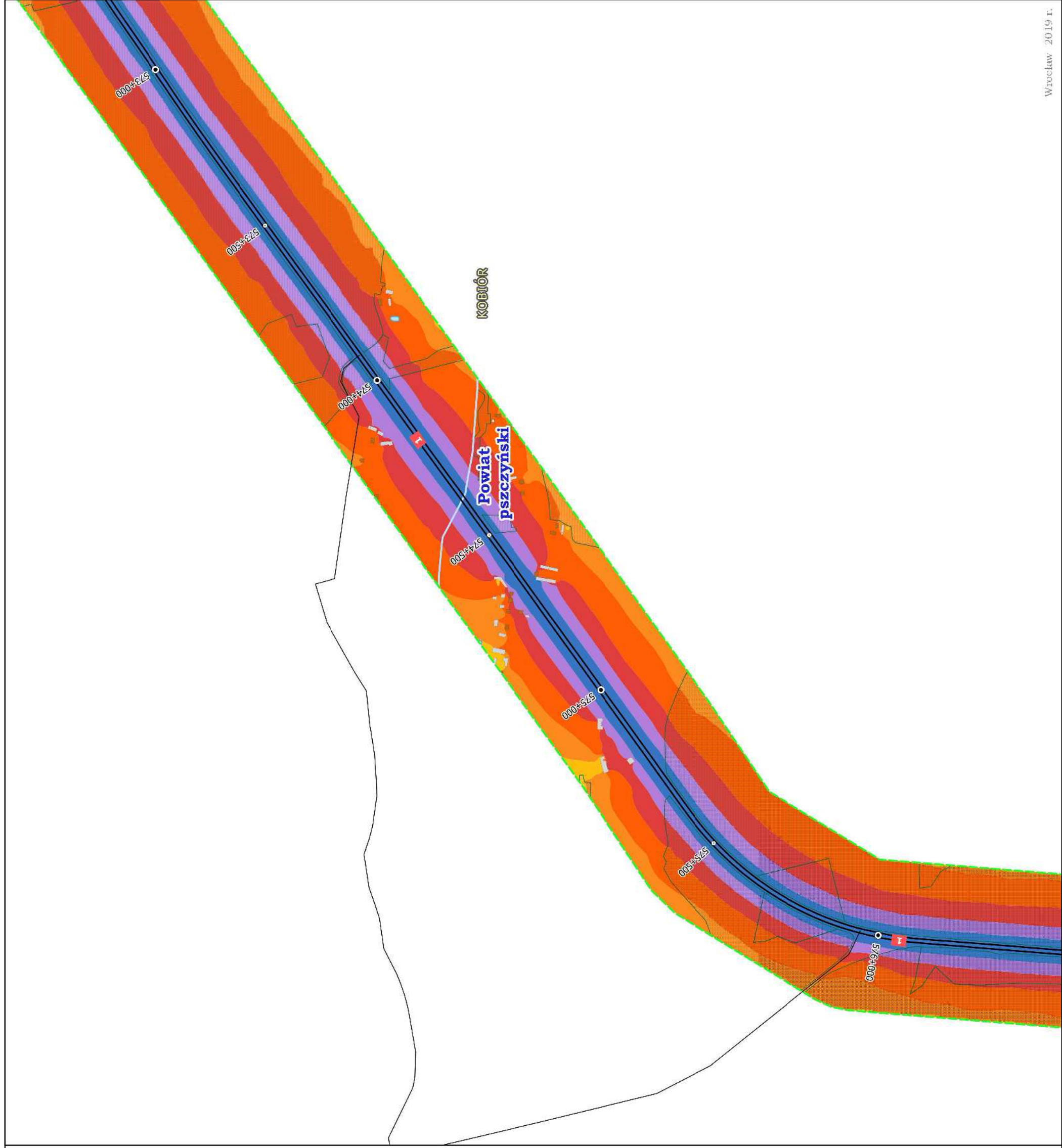
### ZAMAWIAJĄCY:

Województwo Śląskie  
ul. Ligonia 46  
40-037 Katowice

### WYKONAWCA:

Lemitor Ochrona Środowiska Sp. z o.o. sp.k.  
ul. Jana Długosza 40  
51-162 Wrocław

lemitor  
OCHRONA ŚRODOWISKA







# MAPA PRZEDSTAWIAJĄCA EFEKTY DZIAŁAŃ OKREŚLONYCH W PROGRAMIE

## Mapa imisyjna, wskaźnik $L_{DWN}$

Stan prognozowany

### Zarządzający źródłem hałasu: Generalna

Dyrekcja Dróg Krajowych i Autostrad

**Działanie:** Budowa drogi ekspresowej S1 od węzła „Kosztowy II” w Mysłowicach do węzła „Suchy Potok” w Bielsku-Białej

Arkusze 2/10

### LEGENDA

Zakres obszaru działań

Granice powiatów

Analizowany odcinek drogi

Rzeki, strumienie

Wody

Zielen wysoka

Ekran akustyczny

Budynki

szpitali,

domów opieki społecznej

szkół, przedszkoli,

żłobków

mieszkalne

pozostałe

Przedziały emisji

< 55 dB

55 - 60 dB

60 - 65 dB

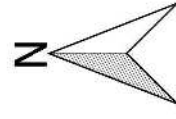
65 - 70 dB

70 - 75 dB

> 75 dB

Skala 1:10000

0 0.2 0.4 0.6 0.8 km



### ZAMAWIAJĄCY:

Województwo Śląskie

ul. Ligonia 46

40-037 Katowice

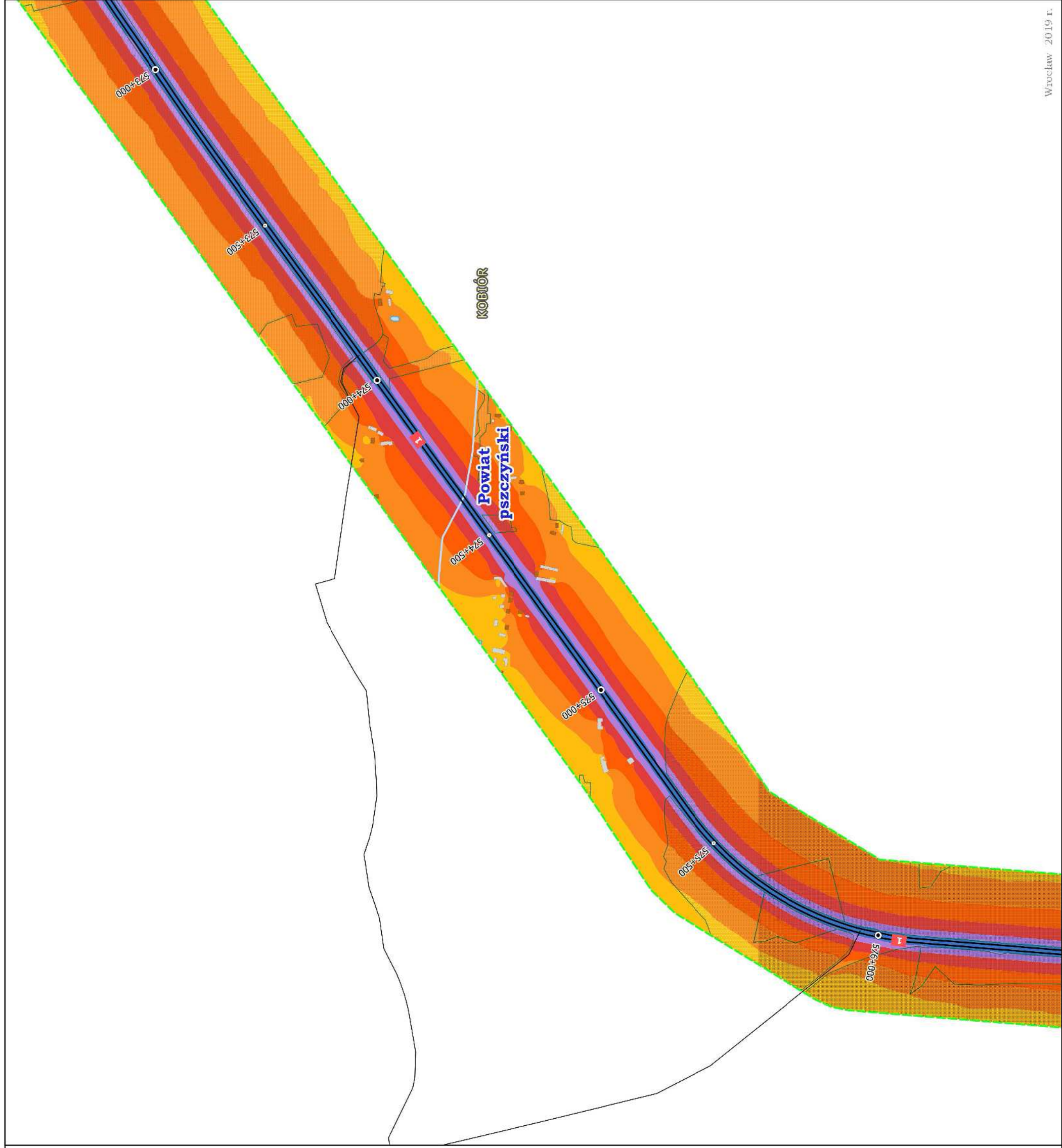
### WYKONAWCA:

Lemitor Ochrona Środowiska Sp. z o.o. sp.k.

ul. Jana Długosza 40

51-162 Wrocław

lemitor  
OCHRONA ŚRODOWISKA





# MAPA PRZEDSTAWIAJĄCA EFEKTY DZIAŁAŃ OKREŚLONYCH W PROGRAMIE

## Mapa imisyjna, wskaźnik $L_{DWN}$

Stan istniejący

### Zarządzający źródłem hałasu: Generalna

Dyrekcja Dróg Krajowych i Autostrad

**Działanie:** Budowa drogi ekspresowej S1 od węzła „Kosztowy II” w Mysłowicach do węzła „Suchy Potok” w Bielsku-Białej

Arkusz 3/10

### LEGENDA

Zakres obszaru działań

Granice powiatów

Analizowany odcinek drogi

Rzeki, strumienie

Wody

Zieleń wysoka

Ekran akustyczny

Budynki

szpitali,

domów opieki społecznej

szkół, przedszkoli,  
żłobków

mieszkalne

pozostałe

Przedziały emisji

< 55 dB

55 - 60 dB

60 - 65 dB

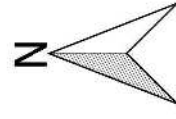
65 - 70 dB

70 - 75 dB

> 75 dB

Skala 1:10000

0 0.2 0.4 0.6 0.8 km



### ZAMAWIAJĄCY:

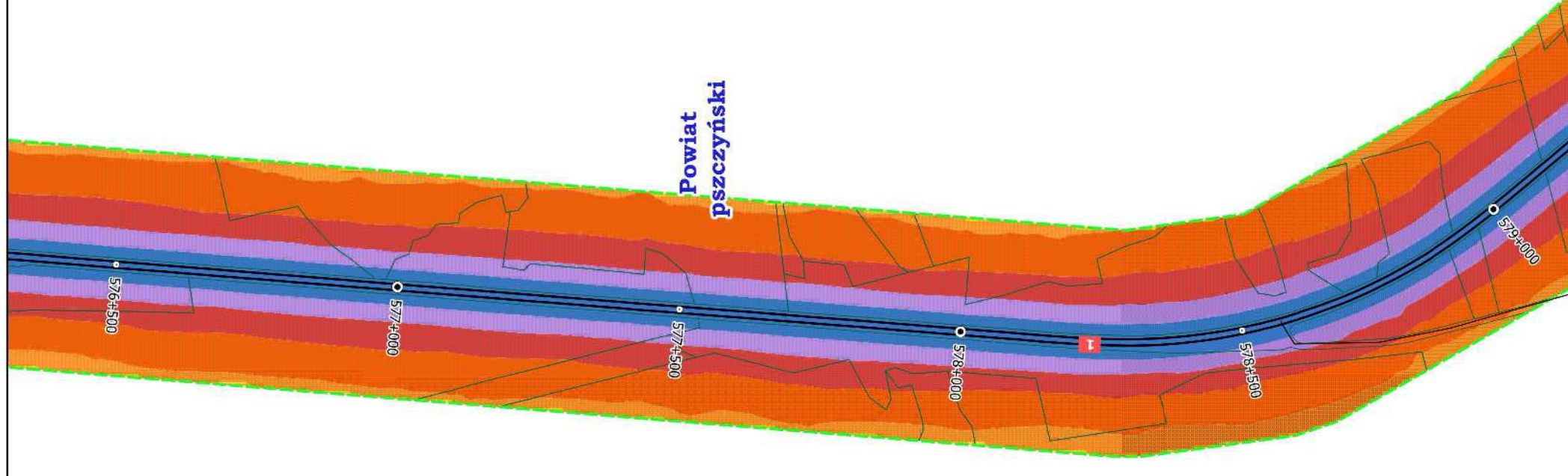
Województwo Śląskie  
ul. Ligonia 46  
40-037 Katowice

### WYKONAWCA:

Lemitor Ochrona Środowiska Sp. z o.o. sp.k.  
ul. Jana Długosza 40  
51-162 Wrocław



lemitor  
OCHRONA ŚRODOWISKA





# MAPA PRZEDSTAWIAJĄCA EFEKTY DZIAŁAŃ OKREŚLONYCH W PROGRAMIE

## Mapa imisyjna, wskaźnik $L_{DWN}$

Stan prognozowany

### Zarządzający źródłem hałasu: Generalna

Dyrekcja Dróg Krajowych i Autostrad

**Działanie:** Budowa drogi ekspresowej S1 od węzła „Kosztowy II” w Mysłowicach do węzła „Suchy Potok” w Bielsku-Białej

Arkusz 3/10

### LEGENDA

Zakres obszaru działań

Granice powiatów

Analizowany odcinek drogi

Rzeki, strumienie

Wody

Zielenń wysoka

Ekran akustyczny

Budynki

szpitali,

domów opieki społecznej

szkół, przedszkoli,  
żłobków

mieszkalne

pozostałe

Przedziały emisji

< 55 dB

55 - 60 dB

60 - 65 dB

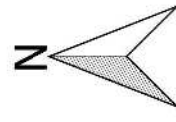
65 - 70 dB

70 - 75 dB

> 75 dB

Skala 1:10000

0 0.2 0.4 0.6 0.8 km



### ZAMAWIAJĄCY:

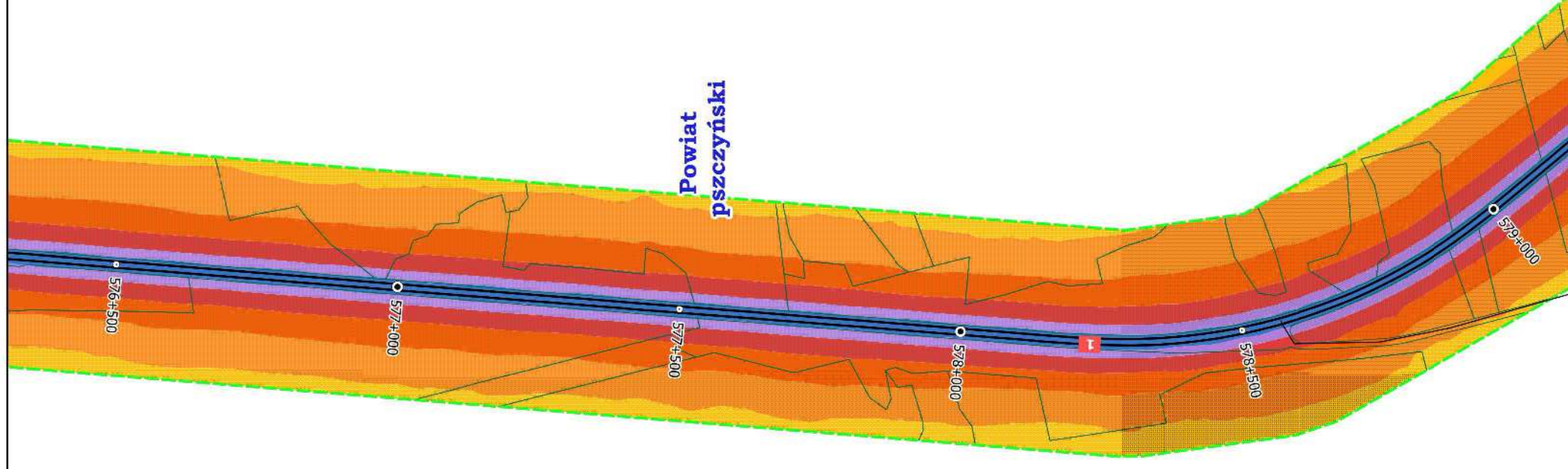
Województwo Śląskie  
ul. Ligonia 46  
40-037 Katowice

### WYKONAWCA:

Lemitor Ochrona Środowiska Sp. z o.o. sp.k.  
ul. Jana Długosza 40  
51-162 Wrocław



lemitor  
OCHRONA ŚRODOWISKA





# MAPA PRZEDSTAWIAJĄCA EFEKTY DZIAŁAŃ OKREŚLONYCH W PROGRAMIE

## Mapa imisyjna, wskaźnik $L_{DWN}$

Stan istniejący

### Zarządzający źródłem hałasu: Generalna

Dyrekcja Dróg Krajowych i Autostrad

**Działanie:** Budowa drogi ekspresowej S1 od węzła „Kosztowy II” w Mysłowicach do węzła „Suchy Potok” w Bielsku-Białej

Arkusz 4/10

### LEGENDA

Zakres obszaru działań

Granice powiatów

Analizowany odcinek drogi

Rzeki, strumienie

Wody

Zielenń wysoka

Ekran akustyczny

Budynki

szpitali,

domów opieki społecznej

szkół, przedszkoli,  
żłobków

mieszkalne

pozostałe

Przedziały emisji

< 55 dB

55 - 60 dB

60 - 65 dB

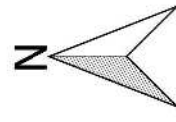
65 - 70 dB

70 - 75 dB

> 75 dB

Skala 1:10000

0 0.2 0.4 0.6 0.8 km



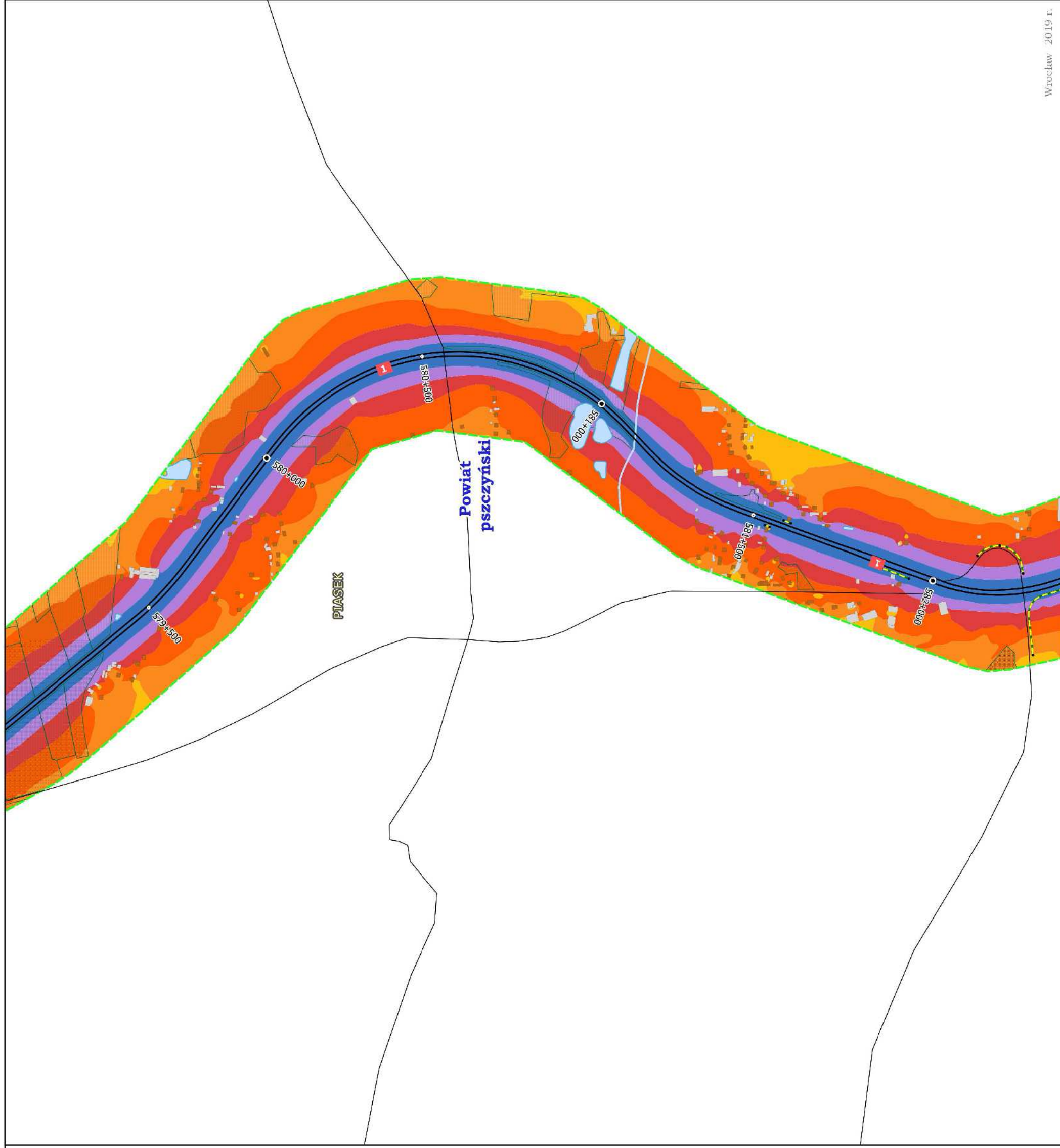
### ZAMAWIAJĄCY:

Województwo Śląskie  
ul. Ligonia 46  
40-037 Katowice

### WYKONAWCA:

Lemitor Ochrona Środowiska Sp. z o.o. sp.k.  
ul. Jana Długosza 40  
51-162 Wrocław

**lemitor**  
OCHRONA ŚRODOWISKA





# MAPA PRZEDSTAWIAJĄCA EFEKTY DZIAŁAŃ OKREŚLONYCH W PROGRAMIE

## Mapa imisyjna, wskaźnik $L_{DWN}$

Stan prognozowany

### Zarządzający źródłem hałasu: Generalna

Dyrekcja Dróg Krajowych i Autostrad

**Działanie:** Budowa drogi ekspresowej S1 od węzła „Kosztowy II” w Mysłowicach do węzła „Suchy Potok” w Bielsku-Białej

Arkusz 4/10

### LEGENDA

Zakres obszaru działań

Granice powiatów

Analizowany odcinek drogi

Rzeki, strumienie

Wody

Zielenń wysoka

Ekran akustyczny

Budynki

szpitali,

domów opieki społecznej

szkół, przedszkoli,

żłobków

mieszkalne

pozostałe

Przedziały emisji

< 55 dB

55 - 60 dB

60 - 65 dB

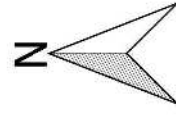
65 - 70 dB

70 - 75 dB

> 75 dB

Skala 1:10000

0 0.2 0.4 0.6 0.8 km



### ZAMAWIAJĄCY:

Województwo Śląskie

ul. Ligonia 46

40-037 Katowice

### WYKONAWCA:

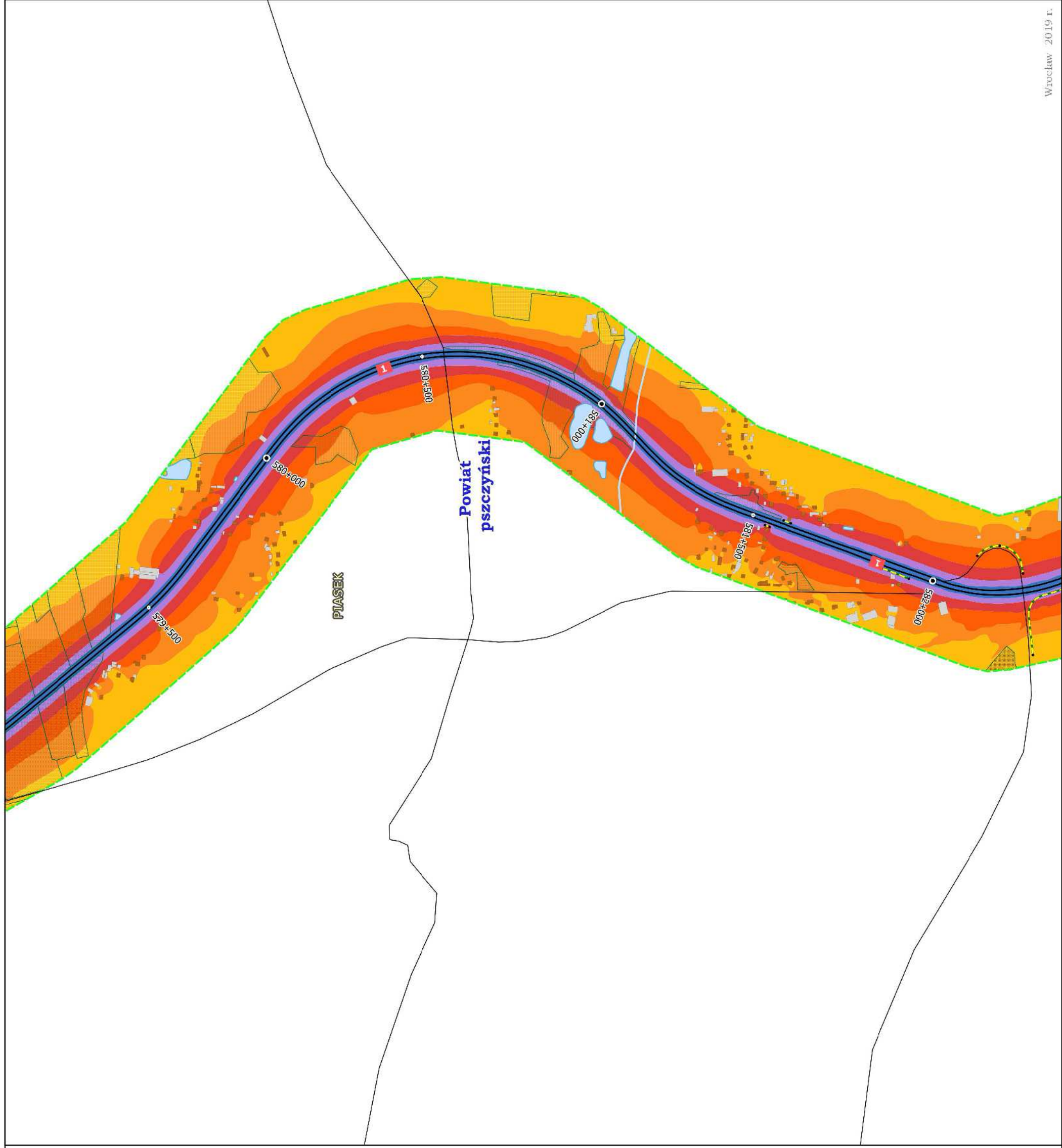
Lemitor Ochrona Środowiska Sp. z o.o. sp.k.

ul. Jana Długosza 40

51-162 Wrocław



OCHRONA ŚRODOWISKA





# MAPA PRZEDSTAWIAJĄCA EFEKTY DZIAŁAŃ OKREŚLONYCH W PROGRAMIE

## Mapa imisyjna, wskaźnik $L_{DWN}$

Stan istniejący

### Zarządzający źródłem hałasu: Generalna

Dyrekcja Dróg Krajowych i Autostrad

**Działanie:** Budowa drogi ekspresowej S1 od węzła „Kosztowy II” w Mysłowicach do węzła „Suchy Potok” w Bielsku-Białej

Arkusz 5/10

### LEGENDA

Zakres obszaru działań

Granice powiatów

Analizowany odcinek drogi

Rzeki, strumienie

Wody

Zielenń wysoka

Ekran akustyczny

Budynki

szpitali,

domów opieki społecznej

szkół, przedszkoli,  
żłobków

mieszkalne

pozostałe

Przedziały imisyji

< 55 dB

55 - 60 dB

60 - 65 dB

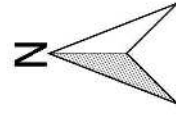
65 - 70 dB

70 - 75 dB

> 75 dB

Skala 1:10000

0 0.2 0.4 0.6 0.8 km

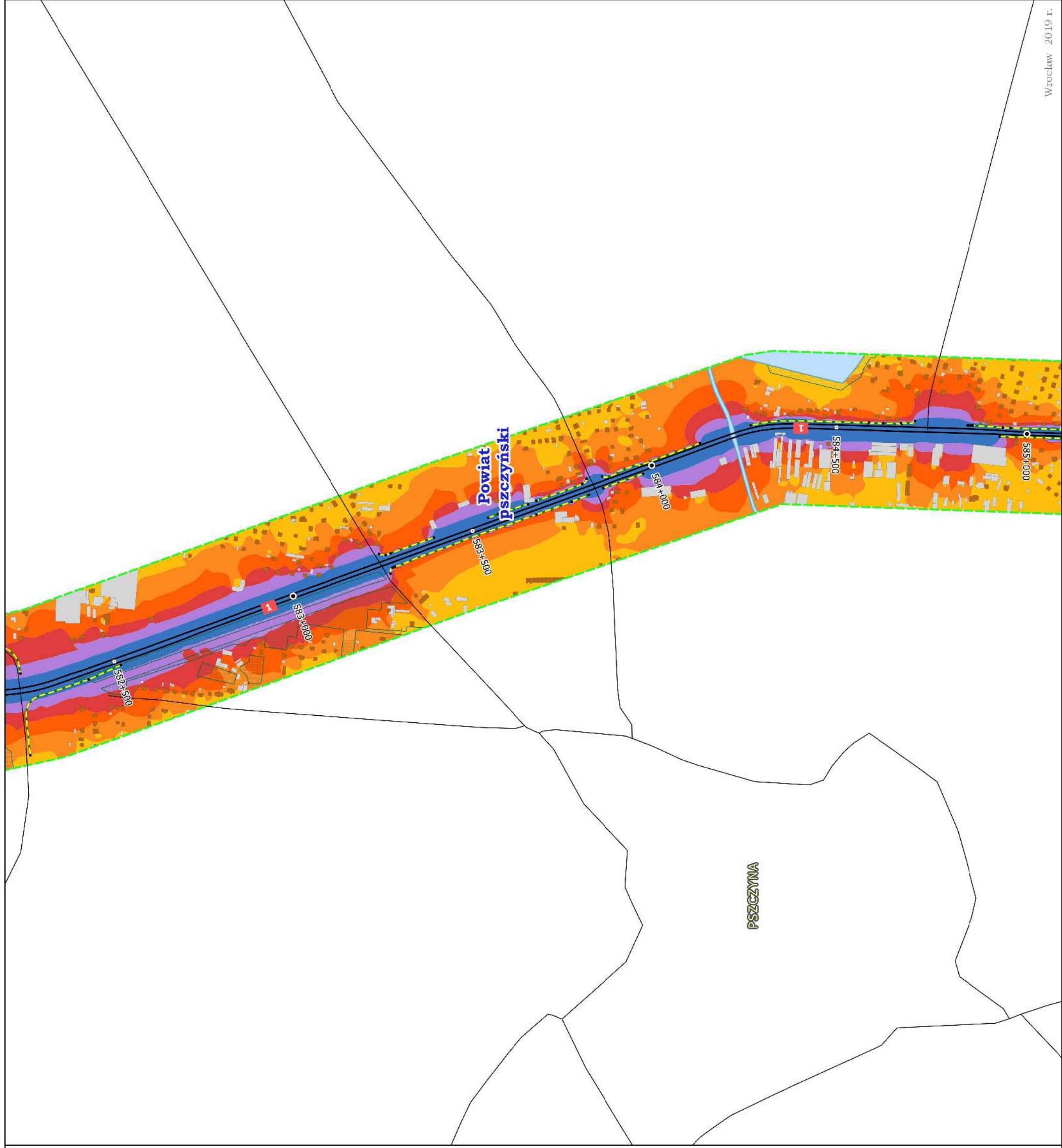


### ZAMAWIAJĄCY:

Województwo Śląskie  
ul. Ligonia 46  
40-037 Katowice

### WYKONAWCA:

Lemitor Ochrona Środowiska Sp. z o.o. sp.k.  
ul. Jana Długosza 40  
51-162 Wrocław





# MAPA PRZEDSTAWIAJĄCA EFEKTY DZIAŁAŃ OKREŚLONYCH W PROGRAMIE

## Mapa imisyjna, wskaźnik $L_{DWN}$

Stan prognozowany

### Zarządzający źródłem hałasu: Generalna

Dyrekcja Dróg Krajowych i Autostrad

**Działanie:** Budowa drogi ekspresowej S1 od węzła „Kosztowy II” w Mysłowicach do węzła „Suchy Potok” w Bielsku-Białej

Arkusze 5/10

### LEGENDA

Zakres obszaru działań

Granice powiatów

Analizowany odcinek drogi

Rzeki, strumienie

Wody

Zieleni wysoka

Ekran akustyczny

Budynki

szpitali,

domów opieki społecznej

szkół, przedszkoli,  
żłobków

mieszkalne

pozostałe

Przedziały emisji

< 55 dB

55 - 60 dB

60 - 65 dB

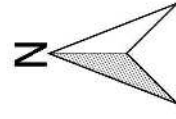
65 - 70 dB

70 - 75 dB

> 75 dB

Skala 1:10000

0 0.2 0.4 0.6 0.8 km

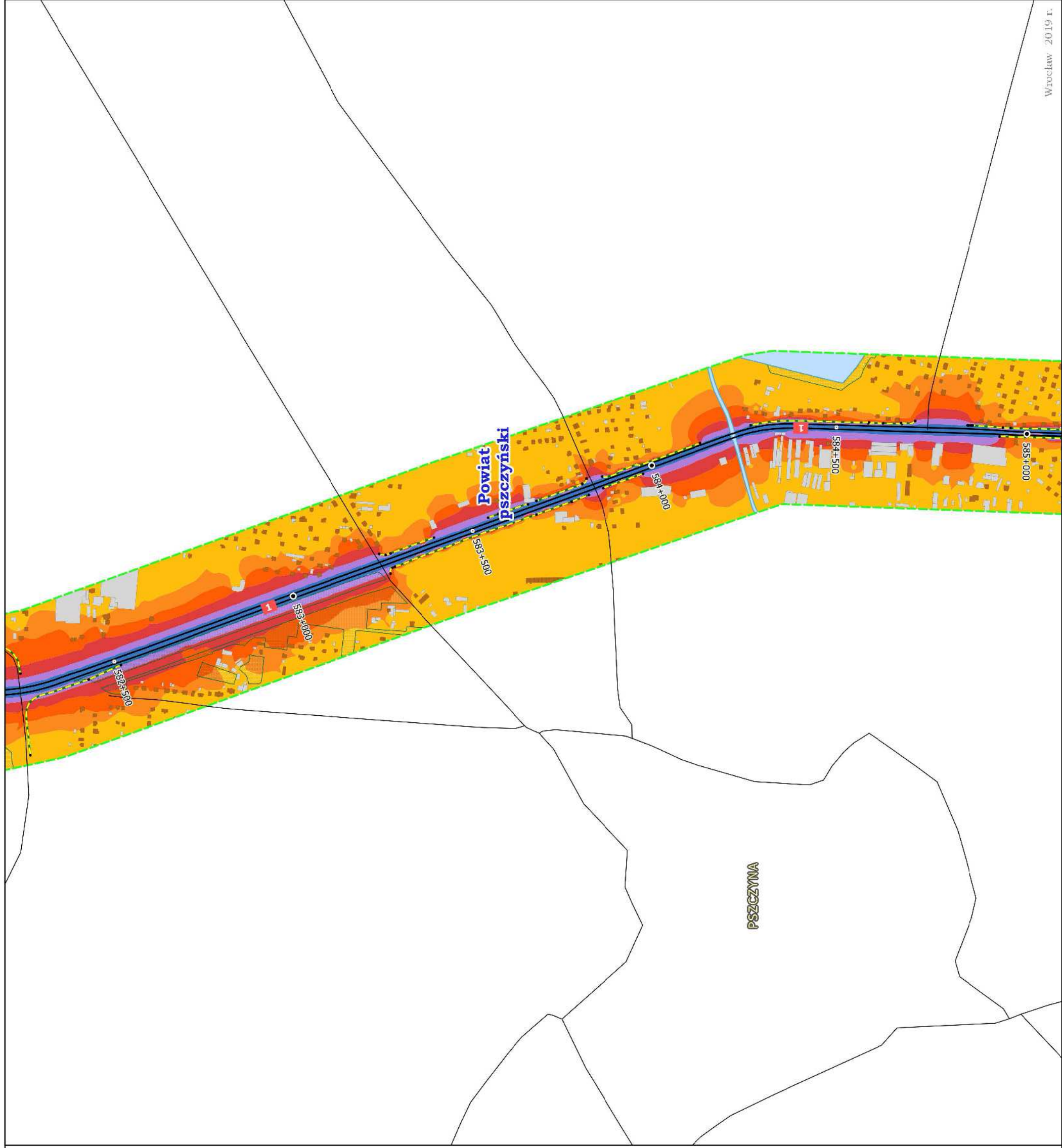


### ZAMAWIAJĄCY:

Województwo Śląskie  
ul. Ligonia 46  
40-037 Katowice

### WYKONAWCA:

Lemitor Ochrona Środowiska Sp. z o.o. sp.k.  
ul. Jana Długosza 40  
51-162 Wrocław





# MAPA PRZEDSTAWIAJĄCA EFEKTY DZIAŁAŃ OKREŚLONYCH W PROGRAMIE

## Mapa imisyjna, wskaźnik $L_{DWN}$

Stan istniejący

### Zarządzający źródłem hałasu: Generalna

Dyrekcja Dróg Krajowych i Autostrad

**Działanie:** Budowa drogi ekspresowej S1 od węzła „Kosztowy II” w Mysłowicach do węzła „Suchy Potok” w Bielsku-Białej

Arkusz 6/10

## LEGENDA

Zakres obszaru działań

Granice powiatów

Analizowany odcinek drogi

Rzeki, strumienie

Wody

Zielenń wysoka

Ekran akustyczny

Budynki

szpitali,

domów opieki społecznej

szkół, przedszkoli,

żłobków

mieszkalne

pozostałe

Przedziały emisji

< 55 dB

55 - 60 dB

60 - 65 dB

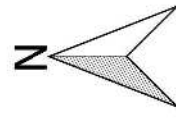
65 - 70 dB

70 - 75 dB

> 75 dB

Skala 1:10000

0 0.2 0.4 0.6 0.8 km



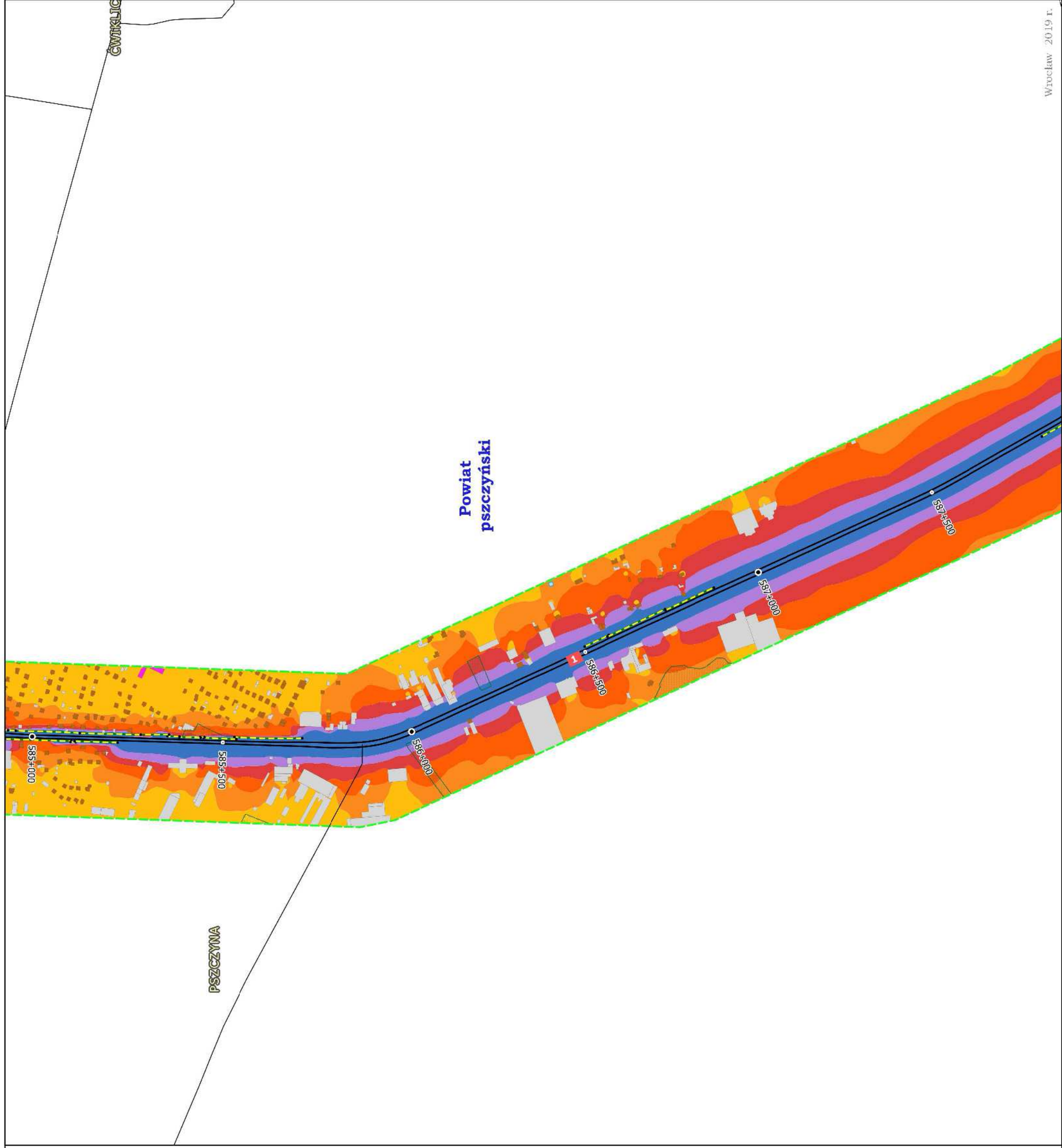
### ZAMAWIAJĄCY:

Województwo Śląskie  
ul. Ligonia 46  
40-037 Katowice

### WYKONAWCA:

Lemitor Ochrona Środowiska Sp. z o.o. sp.k.  
ul. Jana Długosza 40  
51-162 Wrocław

lemitor  
OCHRONA ŚRODOWISKA







# MAPA PRZEDSTAWIAJĄCA EFEKTY DZIAŁAŃ OKREŚLONYCH W PROGRAMIE

## Mapa imisyjna, wskaźnik $L_{DWN}$

Stan prognozowany

### Zarządzający źródłem hałasu: Generalna

Dyrekcja Dróg Krajowych i Autostrad

**Działanie:** Budowa drogi ekspresowej S1 od węzła „Kosztowy II” w Mysłowicach do węzła „Suchy Potok” w Bielsku-Białej

Arkusze 6/10

## LEGENDA

Zakres obszaru działań

Granice powiatów

Analizowany odcinek drogi

Rzeki, strumienie

Wody

Zielenń wysoka

Ekran akustyczny

Budynki

szpitali,

domów opieki społecznej

szkół, przedszkoli,

żłobków

mieszkalne

pozostałe

Przedziały emisji

< 55 dB

55 - 60 dB

60 - 65 dB

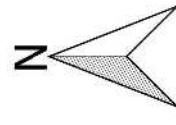
65 - 70 dB

70 - 75 dB

> 75 dB

Skala 1:10000

0 0.2 0.4 0.6 0.8 km



### ZAMAWIAJĄCY:

Województwo Śląskie

ul. Ligonia 46

40-037 Katowice

### WYKONAWCA:

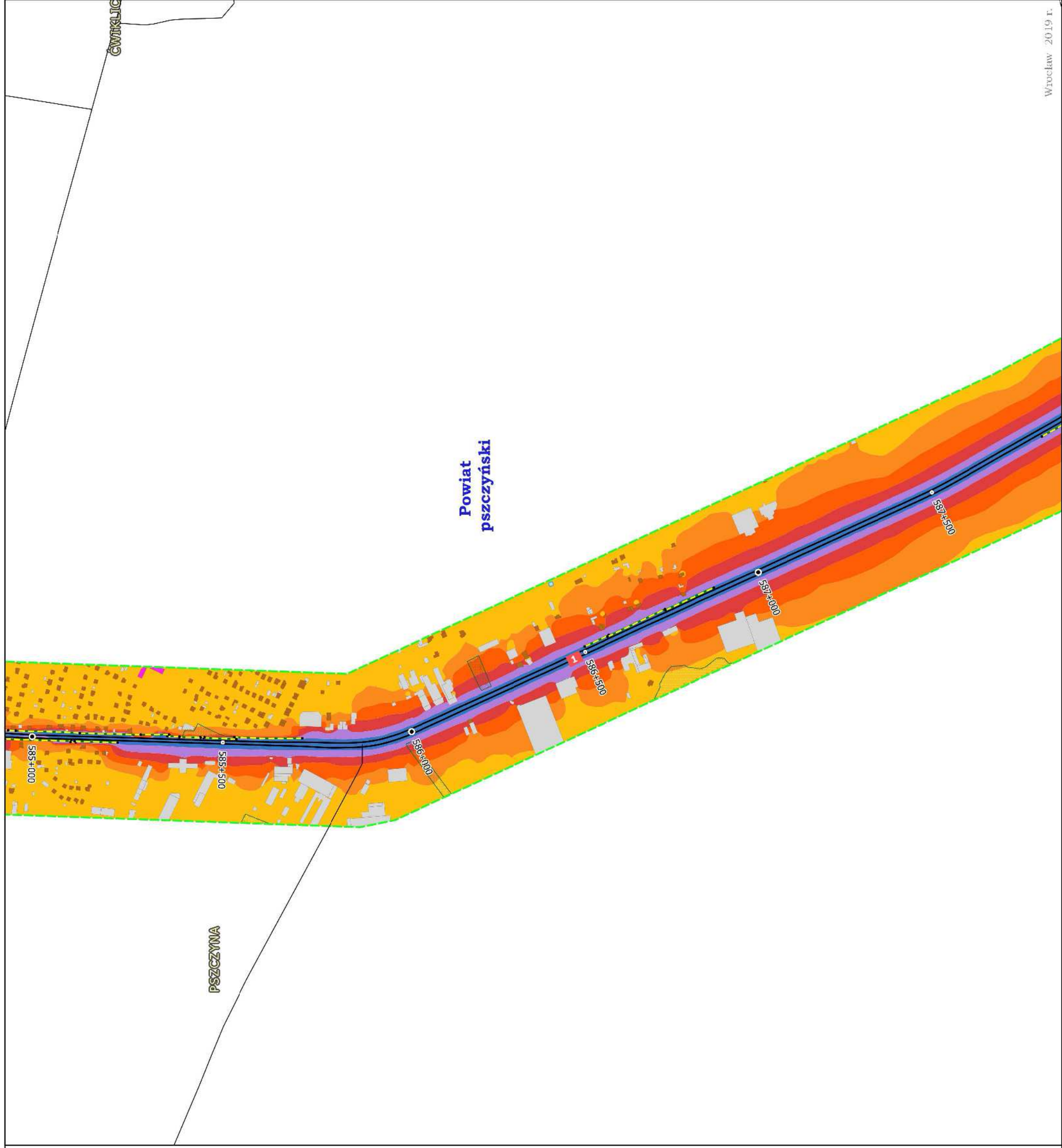
Lemitor Ochrona Środowiska Sp. z o.o. sp.k.

ul. Jana Długosza 40

51-162 Wrocław



OCHRONA ŚRODOWISKA





# MAPA PRZEDSTAWIAJĄCA EFEKTY DZIAŁAŃ OKREŚLONYCH W PROGRAMIE

## Mapa imisyjna, wskaźnik $L_{DWN}$

Stan istniejący

### Zarządzający źródłem hałasu: Generalna

Dyrekcja Dróg Krajowych i Autostrad

**Działanie:** Budowa drogi ekspresowej S1 od węzła „Kosztowy II” w Mysłowicach do węzła „Suchy Potok” w Bielsku-Białej

Arkusz 7 / 10

### LEGENDA

Zakres obszaru działań

Granice powiatów

Analizowany odcinek drogi

Rzeki, strumienie

Wody

Zielenń wysoka

Ekran akustyczny

Budynki

szpitali,

domów opieki społecznej

szkół, przedszkoli,  
żłobków

mieszkalne

pozostałe

Przedziały imisyji

< 55 dB

55 - 60 dB

60 - 65 dB

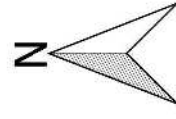
65 - 70 dB

70 - 75 dB

> 75 dB

Skala 1:10000

0 0.2 0.4 0.6 0.8 km



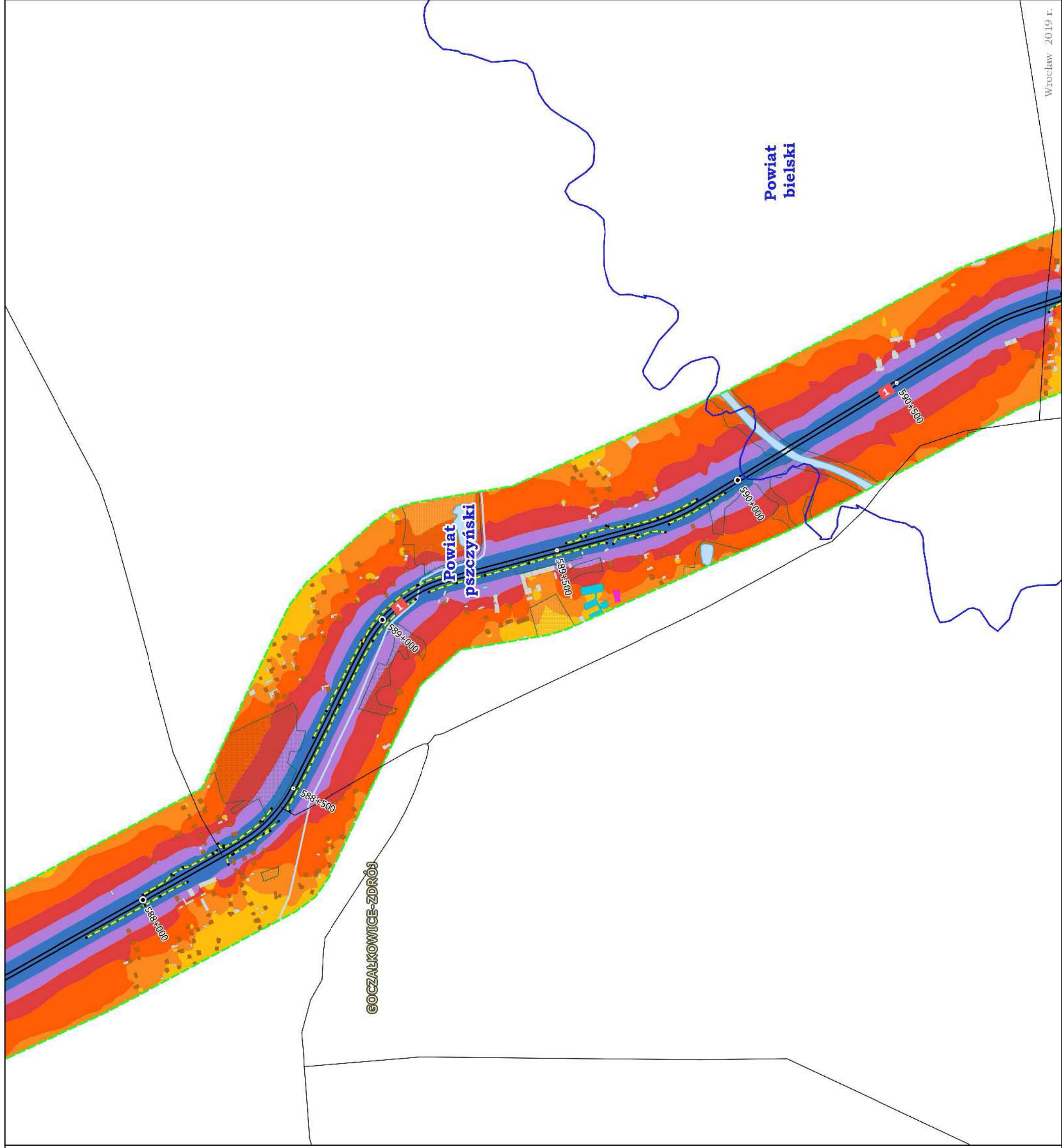
### ZAMAWIAJĄCY:

Województwo Śląskie  
ul. Ligonia 46  
40-037 Katowice

### WYKONAWCA:

Lemitor Ochrona Środowiska Sp. z o.o. sp.k.  
ul. Jana Długosza 40  
51-162 Wrocław

**lemitor**  
OCHRONA ŚRODOWISKA





# MAPA PRZEDSTAWIAJĄCA EFEKTY DZIAŁAŃ OKREŚLONYCH W PROGRAMIE

## Mapa imisyjna, wskaźnik $L_{DWN}$

Stan prognozowany

### Zarządzający źródłem hałasu: Generalna

Dyrekcja Dróg Krajowych i Autostrad

**Działanie:** Budowa drogi ekspresowej S1 od węzła „Kosztowy II” w Mysłowicach do węzła „Suchy Potok” w Bielsku-Białej

Arkusze 7 / 10

### LEGENDA

Zakres obszaru działań

Granice powiatów

Analizowany odcinek drogi

Rzeki, strumienie

Wody

Zielenń wysoka

Ekran akustyczny

Budynki

szpitali,

domów opieki społecznej

szkół, przedszkoli,  
żłobków

mieszkalne

pozostałe

Przedziały imisyji

< 55 dB

55 - 60 dB

60 - 65 dB

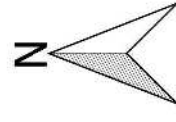
65 - 70 dB

70 - 75 dB

> 75 dB

Skala 1:100000

0 0.2 0.4 0.6 0.8 km



### ZAMAWIAJĄCY:

Województwo Śląskie  
ul. Ligonia 46  
40-037 Katowice

### WYKONAWCA:

Lemitor Ochrona Środowiska Sp. z o.o. sp.k.  
ul. Jana Długosza 40  
51-162 Wrocław

**lemitor**  
OCHRONA ŚRODOWISKA





## MAPA PRZEDSTAWIAJĄCA EFEKTY DZIAŁAŃ OKREŚLONYCH W PROGRAMIE

### Mapa imisyjna, wskaźnik $L_{DWN}$

Stan istniejący

#### Zarządzający źródłem hałasu: Generalna

Dyrekcja Dróg Krajowych i Autostrad

**Działanie:** Budowa drogi ekspresowej S1 od węzła „Kosztowy II” w Mysłowicach do węzła „Suchy Potok” w Bielsku-Białej

Arkusze 8/10

### LEGENDA

Zakres obszaru działań

Granice powiatów

Analizowany odcinek drogi

Rzeki, strumienie

Wody

Zielenń wysoka

Ekran akustyczny

Budynki

szpitali,

domów opieki społecznej

szkół, przedszkoli,

żłobków

mieszkalne

pozostałe

Przedziały emisji

< 55 dB

55 - 60 dB

60 - 65 dB

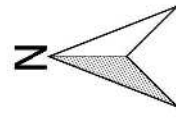
65 - 70 dB

70 - 75 dB

> 75 dB

Skala 1:10000

0 0.2 0.4 0.6 0.8 km



#### ZAMAWIAJĄCY:

Województwo Śląskie

ul. Ligonia 46

40-037 Katowice

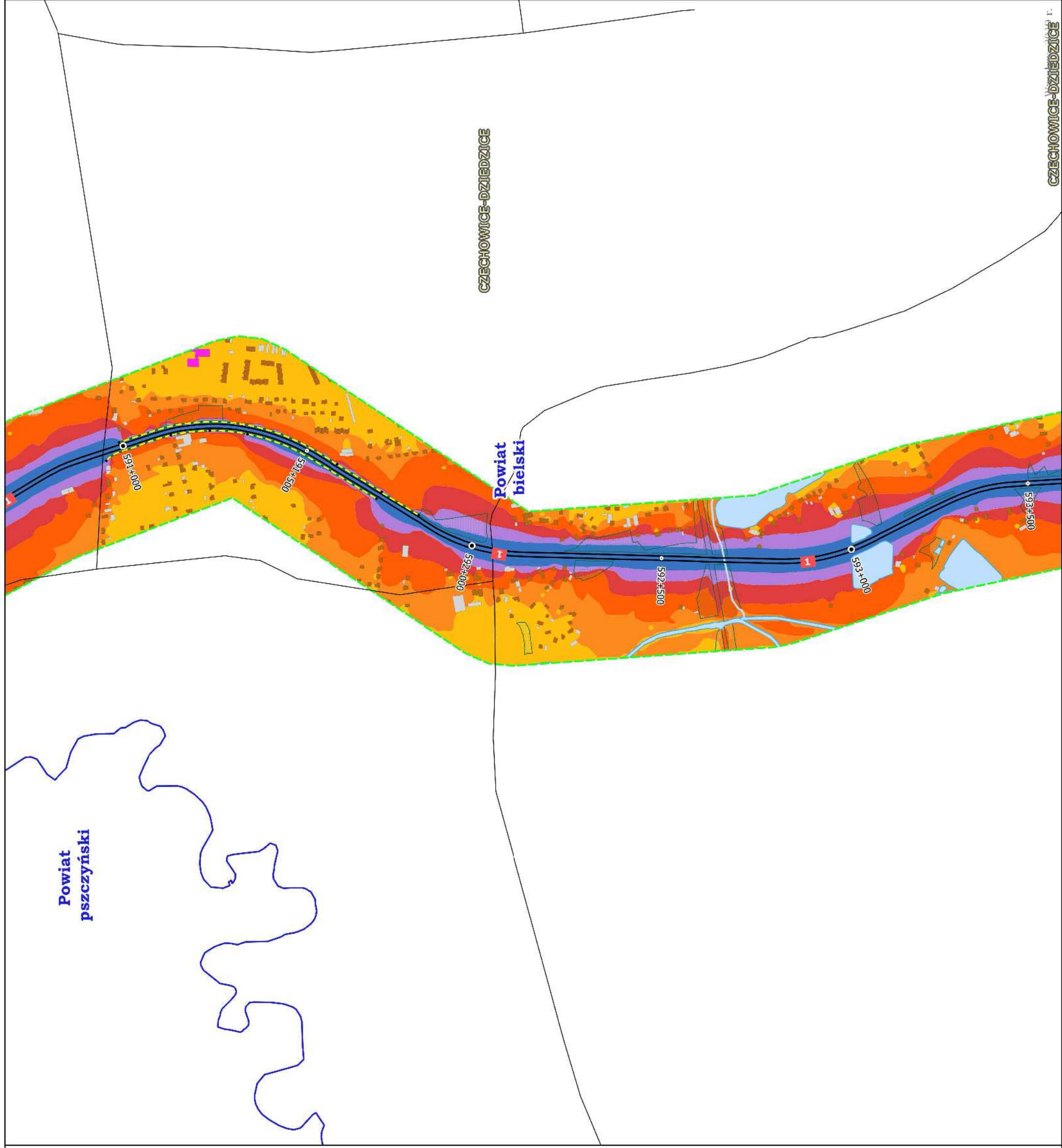
#### WYKONAWCA:

Lemitor Ochrona Środowiska Sp. z o.o. sp.k.

ul. Jana Długosza 40

51-162 Wrocław

**lemitor**  
OCHRONA ŚRODOWISKA





# MAPA PRZEDSTAWIAJĄCA EFEKTY DZIAŁAŃ OKREŚLONYCH W PROGRAMIE

## Mapa imisyjna, wskaźnik $L_{DWN}$

Stan prognozowany

### Zarządzający źródłem hałasu: Generalna

Dyrekcja Dróg Krajowych i Autostrad

**Działanie:** Budowa drogi ekspresowej S1 od węzła „Kosztowy II” w Mysłowicach do węzła „Suchy Potok” w Bielsku-Białej

Arkusze 8/10

### LEGENDA

Zakres obszaru działań

Granice powiatów

Analizowany odcinek drogi

Rzeki, strumienie

Wody

Zielenń wysoka

Ekran akustyczny

Budynki

szpitali,

domów opieki społecznej

szkół, przedszkoli,

żłobków

mieszkalne

pozostałe

Przedziały emisji

< 55 dB

55 - 60 dB

60 - 65 dB

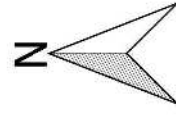
65 - 70 dB

70 - 75 dB

> 75 dB

Skala 1:10000

0 0.2 0.4 0.6 0.8 km



### ZAMAWIAJĄCY:

Województwo Śląskie

ul. Ligonia 46

40-037 Katowice

### WYKONAWCA:

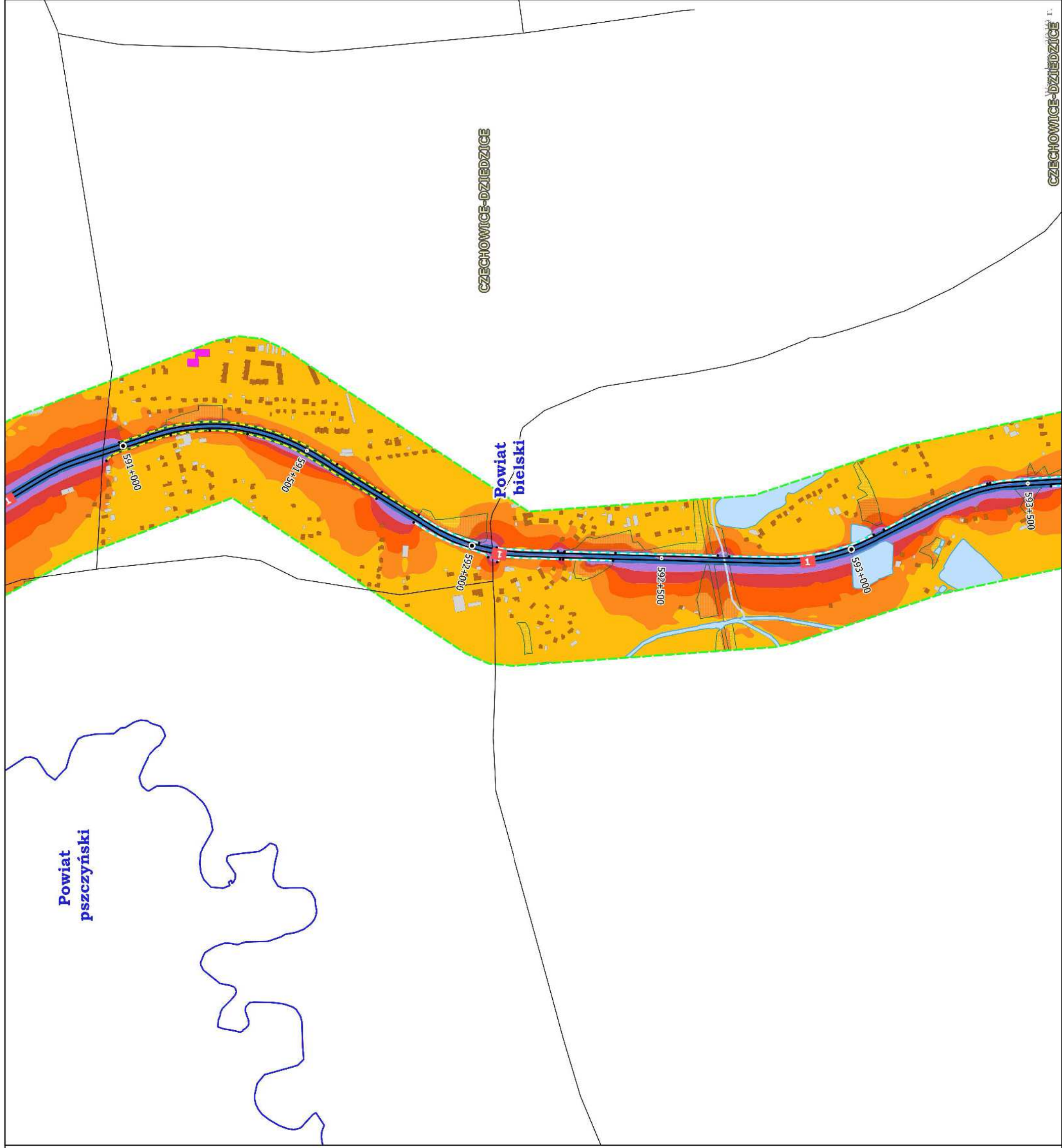
Lemitor Ochrona Środowiska Sp. z o.o. sp.k.

ul. Jana Długosza 40

51-162 Wrocław



OCHRONA ŚRODOWISKA





# MAPA PRZEDSTAWIAJĄCA EFEKTY DZIAŁAŃ OKREŚLONYCH W PROGRAMIE

## Mapa imisyjna, wskaźnik $L_{DWN}$

Stan istniejący

### Zarządzający źródłem hałasu: Generalna

Dyrekcja Dróg Krajowych i Autostrad

**Działanie:** Budowa drogi ekspresowej S1 od węzła „Kosztowy II” w Mysłowicach do węzła „Suchy Potok” w Bielsku-Białej

Arkusze 9/10

### LEGENDA

Zakres obszaru działań

Granice powiatów

Analizowany odcinek drogi

Rzeki, strumienie

Wody

Zieleń wysoka

Ekran akustyczny

Budynki

szpitali,

domów opieki społecznej

szkół, przedszkoli,

żłobków

mieszkalne

pozostałe

Przedziały emisji

< 55 dB

55 - 60 dB

60 - 65 dB

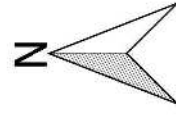
65 - 70 dB

70 - 75 dB

> 75 dB

Skala 1:10000

0 0.2 0.4 0.6 0.8 km



### ZAMAWIAJĄCY:

Województwo Śląskie

ul. Ligonia 46

40-037 Katowice

### WYKONAWCA:

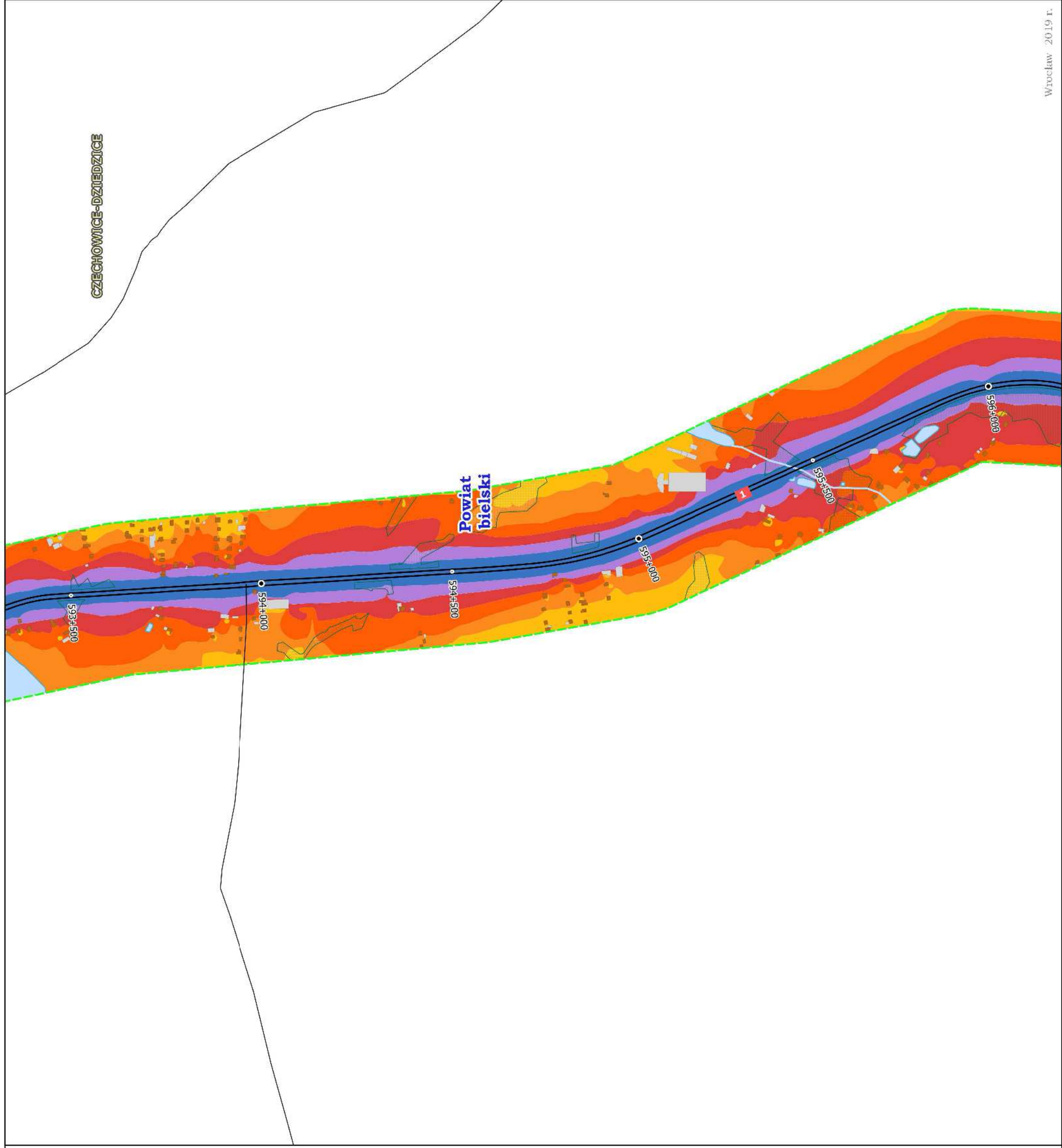
Lemitor Ochrona Środowiska Sp. z o.o. sp.k.

ul. Jana Długosza 40

51-162 Wrocław



OCHRONA ŚRODOWISKA





# MAPA PRZEDSTAWIAJĄCA EFEKTY DZIAŁAŃ OKREŚLONYCH W PROGRAMIE

## Mapa imisyjna, wskaźnik $L_{DWN}$

Stan prognozowany

### Zarządzający źródłem hałasu: Generalna

Dyrekcja Dróg Krajowych i Autostrad

**Działanie:** Budowa drogi ekspresowej S1 od węzła „Kosztowy II” w Mysłowicach do węzła „Suchy Potok” w Bielsku-Białej

Arkusze 9/10

### LEGENDA

Zakres obszaru działań

Granice powiatów

Analizowany odcinek drogi

Rzeki, strumienie

Wody

Zielenń wysoka

Ekran akustyczny

Budynki

szpitali,

domów opieki społecznej

szkół, przedszkoli,

żłobków

mieszkalne

pozostałe

Przedziały imisyji

< 55 dB

55 - 60 dB

60 - 65 dB

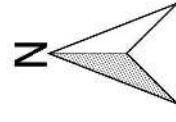
65 - 70 dB

70 - 75 dB

> 75 dB

Skala 1:10000

0 0.2 0.4 0.6 0.8 km



### ZAMAWIAJĄCY:

Województwo Śląskie

ul. Ligonia 46

40-037 Katowice

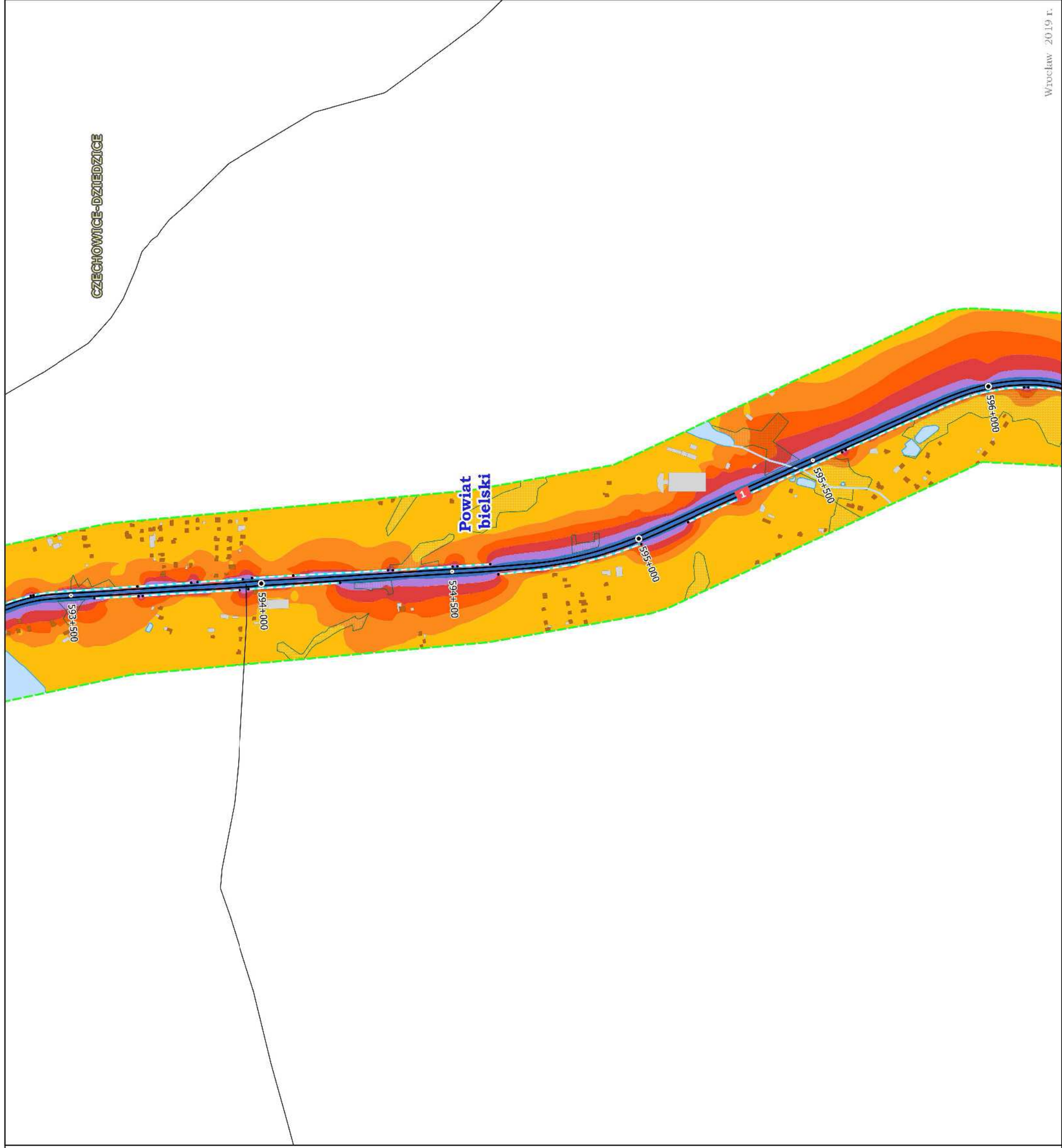
### WYKONAWCA:

Lemitor Ochrona Środowiska Sp. z o.o. sp.k.

ul. Jana Długosza 40

51-162 Wrocław

lemitor  
OCHRONA ŚRODOWISKA





## MAPA PRZEDSTAWIAJĄCA EFEKTY DZIAŁAŃ OKREŚLONYCH W PROGRAMIE

### Mapa imisyjna, wskaźnik $L_{DWN}$

Stan istniejący

#### Zarządzający źródłem hałasu: Generalna

Dyrekcja Dróg Krajowych i Autostrad

**Działanie:** Budowa drogi ekspresowej S1 od węzła „Kosztowy II” w Mysłowicach do węzła „Suchy Potok” w Bielsku-Białej

Arkusze 10/10

### LEGENDA

Zakres obszaru działań

Granice powiatów

Analizowany odcinek drogi

Rzeki, strumienie

Wody

Zielenń wysoka

Ekran akustyczny

Budynki

szpitali,

domów opieki społecznej

szkół, przedszkoli,

żłobków

mieszkalne

pozostałe

Przedziały emisji

< 55 dB

55 - 60 dB

60 - 65 dB

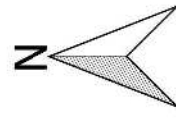
65 - 70 dB

70 - 75 dB

> 75 dB

Skala 1:10000

0 0.2 0.4 0.6 0.8 km



#### ZAMAWIAJĄCY:

Województwo Śląskie

ul. Ligonia 46

40-037 Katowice

#### WYKONAWCA:

Lemitor Ochrona Środowiska Sp. z o.o. sp.k.

ul. Jana Długosza 40

51-162 Wrocław

MAZANÓWICE

Powiat  
bielski

Powiat  
Bielsko-Biala

BIELSKO-BIALA





# MAPA PRZEDSTAWIAJĄCA EFEKTY DZIAŁAŃ OKREŚLONYCH W PROGRAMIE

## Mapa imisyjna, wskaźnik $L_{DWN}$

Stan prognozowany

### Zarządzający źródłem hałasu: Generalna

Dyrekcja Dróg Krajowych i Autostrad

**Działanie:** Budowa drogi ekspresowej S1 od węzła „Kosztowy II” w Mysłowicach do węzła „Suchy Potok” w Bielsku-Białej

Arkusze 10/10

### LEGENDA

Zakres obszaru działań

Granice powiatów

Analizowany odcinek drogi

Rzeki, strumienie

Wody

Zielenń wysoka

Ekran akustyczny

Budynki

szpitali,

domów opieki społecznej

szkół, przedszkoli,

żłobków

mieszkalne

pozostałe

Przedziały emisji

< 55 dB

55 - 60 dB

60 - 65 dB

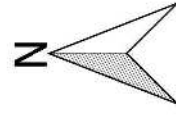
65 - 70 dB

70 - 75 dB

> 75 dB

Skala 1:10000

0 0.2 0.4 0.6 0.8 km



### ZAMAWIAJĄCY:

Województwo Śląskie

ul. Ligonia 46

40-037 Katowice

### WYKONAWCA:

Lemitor Ochrona Środowiska Sp. z o.o. sp.k.

ul. Jana Długosza 40

51-162 Wrocław

MAZANÓWICE

Powiat  
bielski

Powiat  
Bielsko-Biała

BIELSKO-BIAŁA



# MAPA PRZEDSTAWIAJĄCA EFEKTY DZIAŁAŃ OKREŚLONYCH W PROGRAMIE

## Mapa imisyjna, wskaźnik $L_{DWN}$

Stan istniejący

### Zarządzający źródłem hałasu: Generalna

Dyrekcja Dróg Krajowych i Autostrad

### Działanie: Budowa drogi ekspresowej S1

(dawniej S69), odcinek Przybędza - Milówka  
(Obejście Węgierskiej Góry)

Arkusze 1/3

## LEGENDA

Zakres obszaru działań

Granice powiatów

Analizowany odcinek drogi

Rzeki, strumienie

Wody

Zielenń wysoka

Ekran akustyczny

Budynki

szpitali,

domów opieki społecznej

szkół, przedszkoli,

żłobków

mieszkalne

pozostałe

Przedziały emisji

< 55 dB

55 - 60 dB

60 - 65 dB

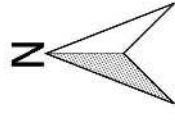
65 - 70 dB

70 - 75 dB

> 75 dB

Skala 1:10000

0 0.2 0.4 0.6 0.8 km



### ZAMAWIAJĄCY:

Województwo Śląskie

ul. Ligonia 46

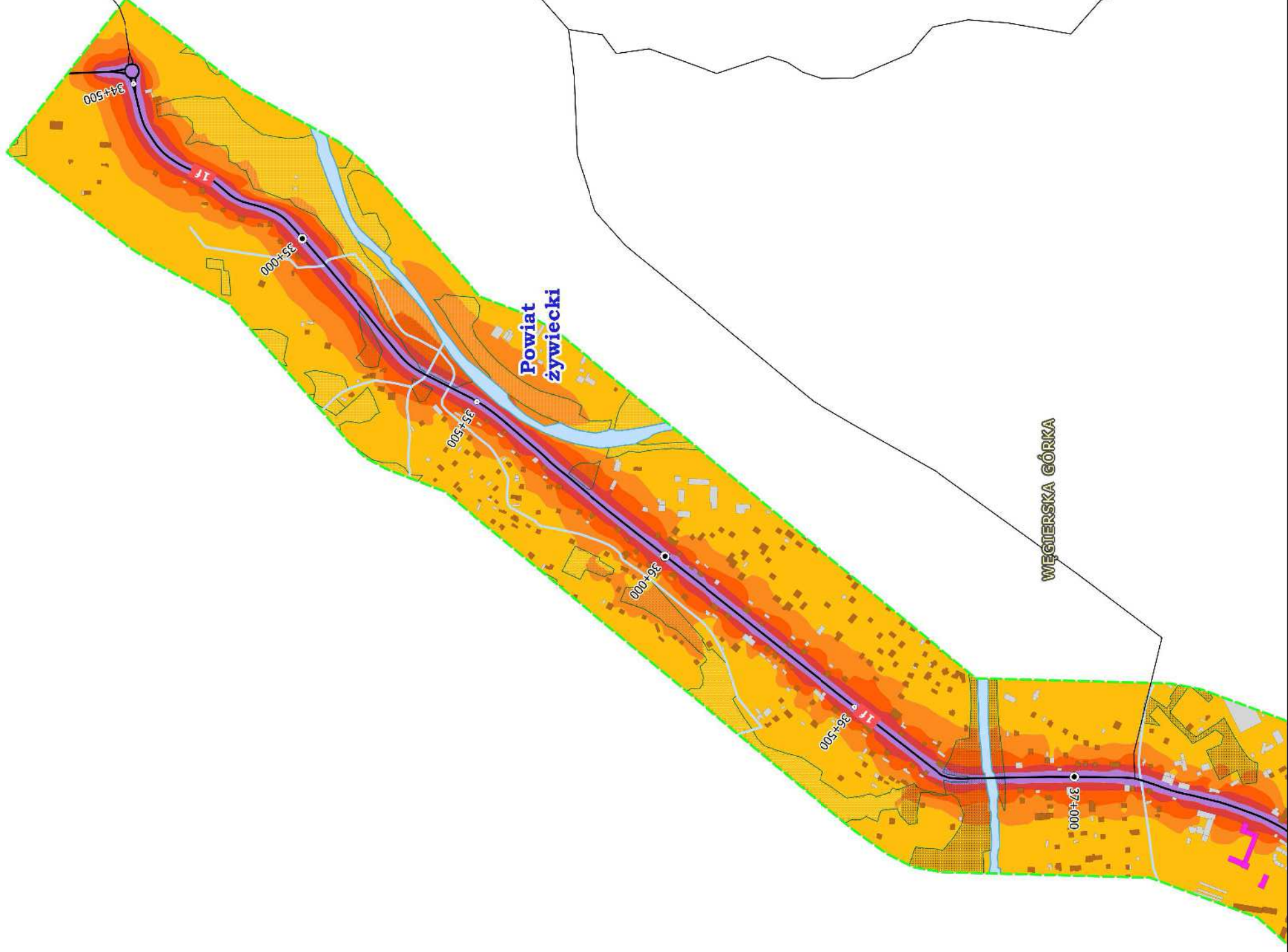
40-037 Katowice

### WYKONAWCA:

Lemitor Ochrona Środowiska Sp. z o.o. sp.k.

ul. Jana Długosza 40

51-162 Wrocław





# MAPA PRZEDSTAWIAJĄCA EFEKTY DZIAŁAŃ OKREŚLONYCH W PROGRAMIE

## Mapa imisyjna, wskaźnik $L_{DWN}$

Stan prognozowany

### Zarządzający źródłem hałasu: Generalna

Dyrekcja Dróg Krajowych i Autostrad

### Działanie: Budowa drogi ekspresowej S1

(dawniej S69), odcinek Przybędza - Milówka  
(Obejście Węgierskiej Góry)

Arkusze 1/3

## LEGENDA

Zakres obszaru działań

Granice powiatów

Analizowany odcinek drogi

Rzeki, strumienie

Wody

Zielenń wysoka

Ekran akustyczny

Budynki

szpitali,

domów opieki społecznej

szkół, przedszkoli,

żłobków

mieszkalne

pozostałe

Przedziały emisji

< 55 dB

55 - 60 dB

60 - 65 dB

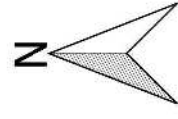
65 - 70 dB

70 - 75 dB

> 75 dB

Skala 1:10000

0 0.2 0.4 0.6 0.8 km



### ZAMAWIAJĄCY:

Województwo Śląskie

ul. Ligonia 46

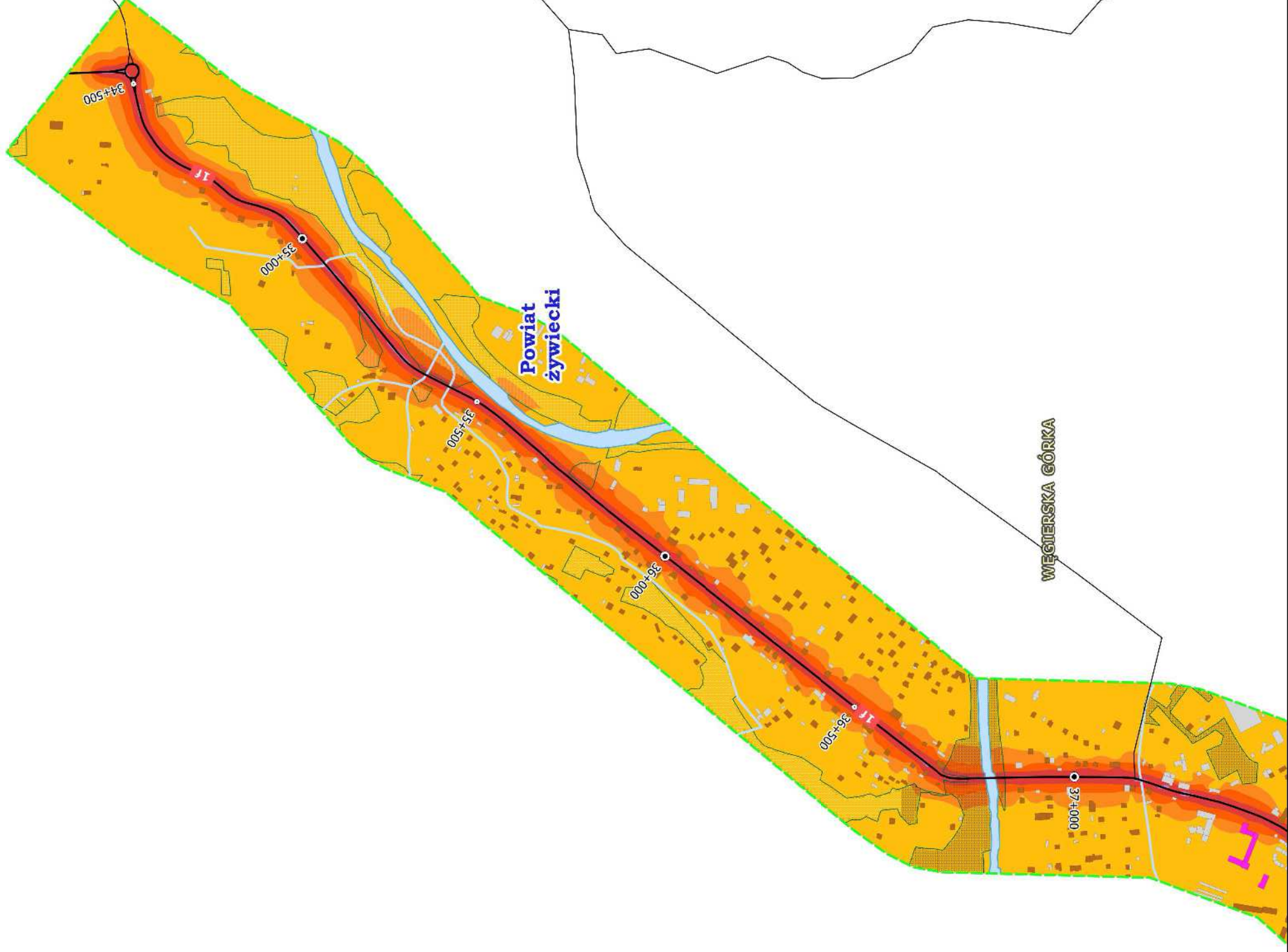
40-037 Katowice

### WYKONAWCA:

Lemitor Ochrona Środowiska Sp. z o.o. sp.k.

ul. Jana Długosza 40

51-162 Wrocław





# MAPA PRZEDSTAWIAJĄCA EFEKTY DZIAŁAŃ OKREŚLONYCH W PROGRAMIE

## Mapa imisyjna, wskaźnik $L_{DWN}$

Stan istniejący

### Zarządzający źródłem hałasu: Generalna

Dyrekcja Dróg Krajowych i Autostrad

### Działanie: Budowa drogi ekspresowej S1

(dawniej S69), odcinek Przybędza - Milówka  
(Obejście Węgierskiej Górki)

Arkusze 2/3

## LEGENDA

Zakres obszaru działań

Granice powiatów

Analizowany odcinek drogi

Rzeki, strumienie

Wody

Zielenń wysoka

Ekran akustyczny

Budynki

szpitali,

domów opieki społecznej

szkół, przedszkoli,

żłobków

mieszkalne

pozostałe

Przedziały emisji

< 55 dB

55 - 60 dB

60 - 65 dB

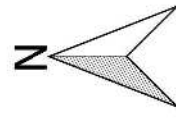
65 - 70 dB

70 - 75 dB

> 75 dB

Skala 1:10000

0 0.2 0.4 0.6 0.8 km



### ZAMAWIAJĄCY:

Województwo Śląskie

ul. Ligonia 46

40-037 Katowice

### WYKONAWCA:

Lemitor Ochrona Środowiska Sp. z o.o. sp.k.

ul. Jana Długosza 40

51-162 Wrocław





# MAPA PRZEDSTAWIAJĄCA EFEKTY DZIAŁAŃ OKREŚLONYCH W PROGRAMIE

## Mapa imisyjna, wskaźnik $L_{DWN}$

Stan prognozowany

### Zarządzający źródłem hałasu: Generalna

Dyrekcja Dróg Krajowych i Autostrad

### Działanie: Budowa drogi ekspresowej S1

(dawniej S69), odcinek Przybędza - Milówka  
(Obejście Węgierskiej Górki)

Arkusze 2/3

## LEGENDA

Zakres obszaru działań

Granice powiatów

Analizowany odcinek drogi

Rzeki, strumienie

Wody

Zielenń wysoka

Ekran akustyczny

Budynki

szpitali,

domów opieki społecznej

szkół, przedszkoli,

żłobków

mieszkalne

pozostałe

Przedziały imisyji

< 55 dB

55 - 60 dB

60 - 65 dB

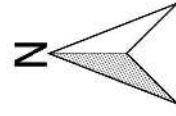
65 - 70 dB

70 - 75 dB

> 75 dB

Skala 1:10000

0 0.2 0.4 0.6 0.8 km



### ZAMAWIAJĄCY:

Województwo Śląskie

ul. Ligonia 46

40-037 Katowice

### WYKONAWCA:

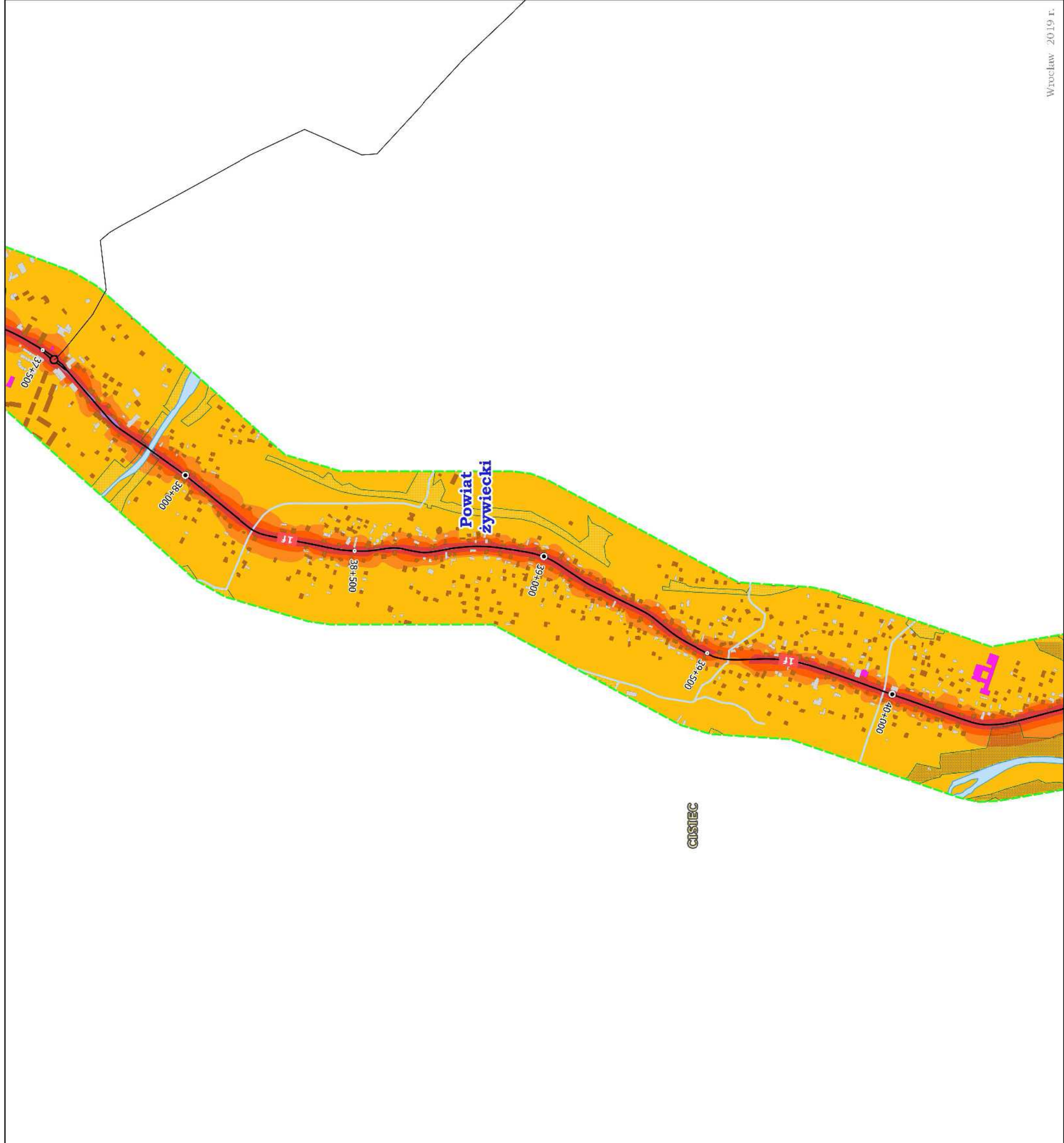
Lemitor Ochrona Środowiska Sp. z o.o. sp.k.

ul. Jana Długosza 40

51-162 Wrocław



lemitor  
OCHRONA ŚRODOWISKA





# MAPA PRZEDSTAWIAJĄCA EFEKTY DZIAŁAŃ OKREŚLONYCH W PROGRAMIE

## Mapa imisyjna, wskaźnik $L_{DWN}$

Stan istniejący

### Zarządzający źródłem hałasu: Generalna

Dyrekcja Dróg Krajowych i Autostrad

### Działanie: Budowa drogi ekspresowej S1

(dawniej S69), odcinek Przybędza - Milówka  
(Obejście Węgierskiej Górki)

Arkusze 3/3

## LEGENDA

Zakres obszaru działań

Granice powiatów

Analizowany odcinek drogi

Rzeki, strumienie

Wody

Zieleni wysoka

Ekran akustyczny

Budynki

szpitali,

domów opieki społecznej

szkół, przedszkoli,

żłobków

mieszkalne

pozostałe

Przedziały emisji

< 55 dB

55 - 60 dB

60 - 65 dB

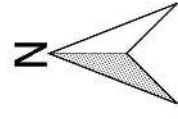
65 - 70 dB

70 - 75 dB

> 75 dB

Skala 1:10000

0 0.2 0.4 0.6 0.8 km



### ZAMAWIAJĄCY:

Województwo Śląskie

ul. Ligonia 46

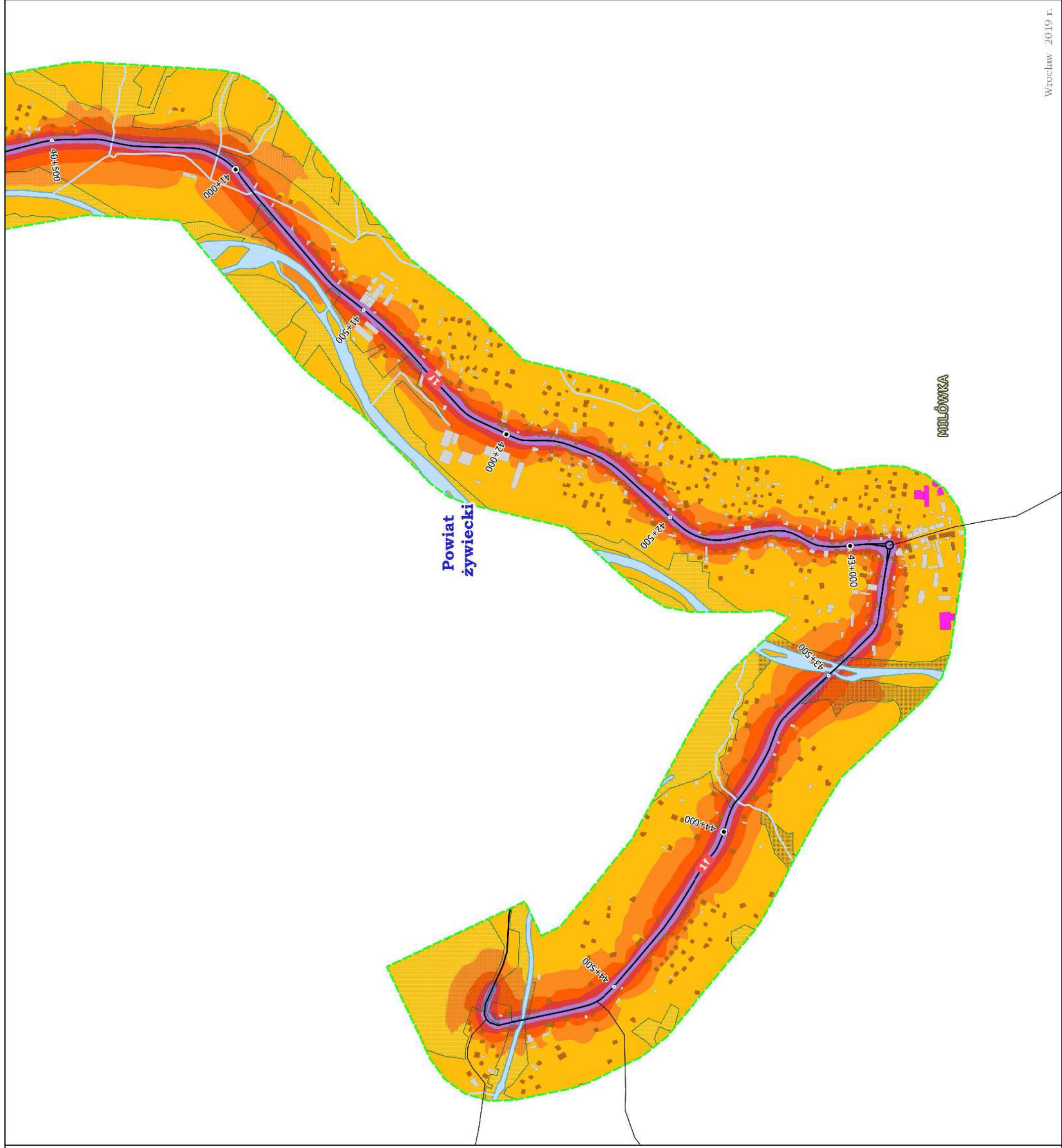
40-037 Katowice

### WYKONAWCA:

Lemitor Ochrona Środowiska Sp. z o.o. sp.k.

ul. Jana Długosza 40

51-162 Wrocław





# MAPA PRZEDSTAWIAJĄCA EFEKTY DZIAŁAŃ OKREŚLONYCH W PROGRAMIE

## Mapa imisyjna, wskaźnik $L_{DWN}$

Stan prognozowany

### Zarządzający źródłem hałasu: Generalna

Dyrekcja Dróg Krajowych i Autostrad

### Działanie: Budowa drogi ekspresowej S1

(dawniej S69), odcinek Przybędza - Milówka  
(Obejście Węgierskiej Górki)

Arkusze 3/3

## LEGENDA

Zakres obszaru działań

Granice powiatów

Analizowany odcinek drogi

Rzeki, strumienie

Wody

Zielenń wysoka

Ekran akustyczny

Budynki

szpitali,

domów opieki społecznej

szkół, przedszkoli,

żłobków

mieszkalne

pozostałe

Przedziały emisji

< 55 dB

55 - 60 dB

60 - 65 dB

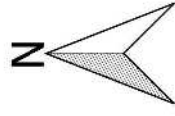
65 - 70 dB

70 - 75 dB

> 75 dB

Skala 1:10000

0 0.2 0.4 0.6 0.8 km



### ZAMAWIAJĄCY:

Województwo Śląskie

ul. Ligonia 46

40-037 Katowice

### WYKONAWCA:

Lemitor Ochrona Środowiska Sp. z o.o. sp.k.

ul. Jana Długosza 40

51-162 Wrocław



OCHRONA ŚRODOWISKA

