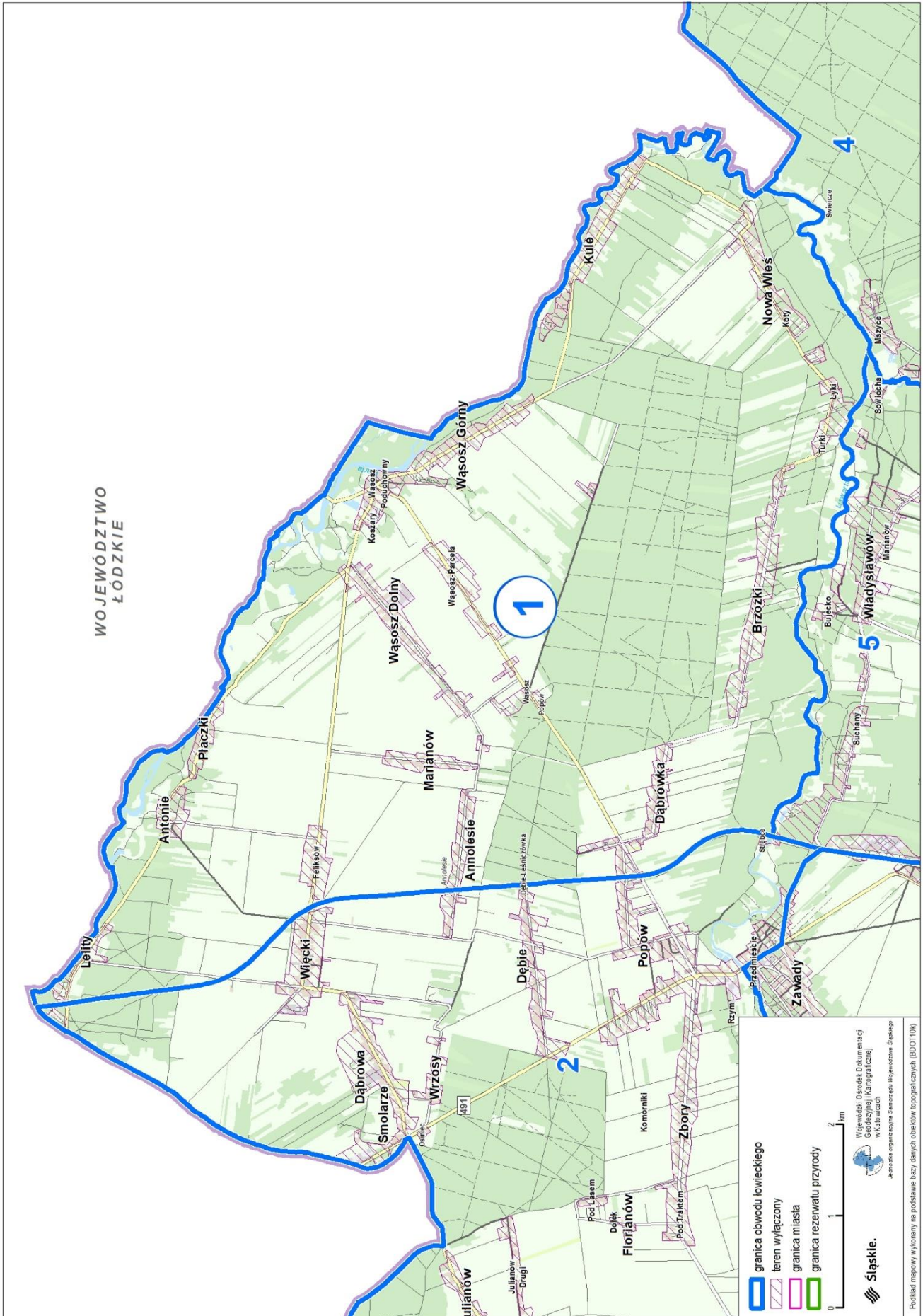
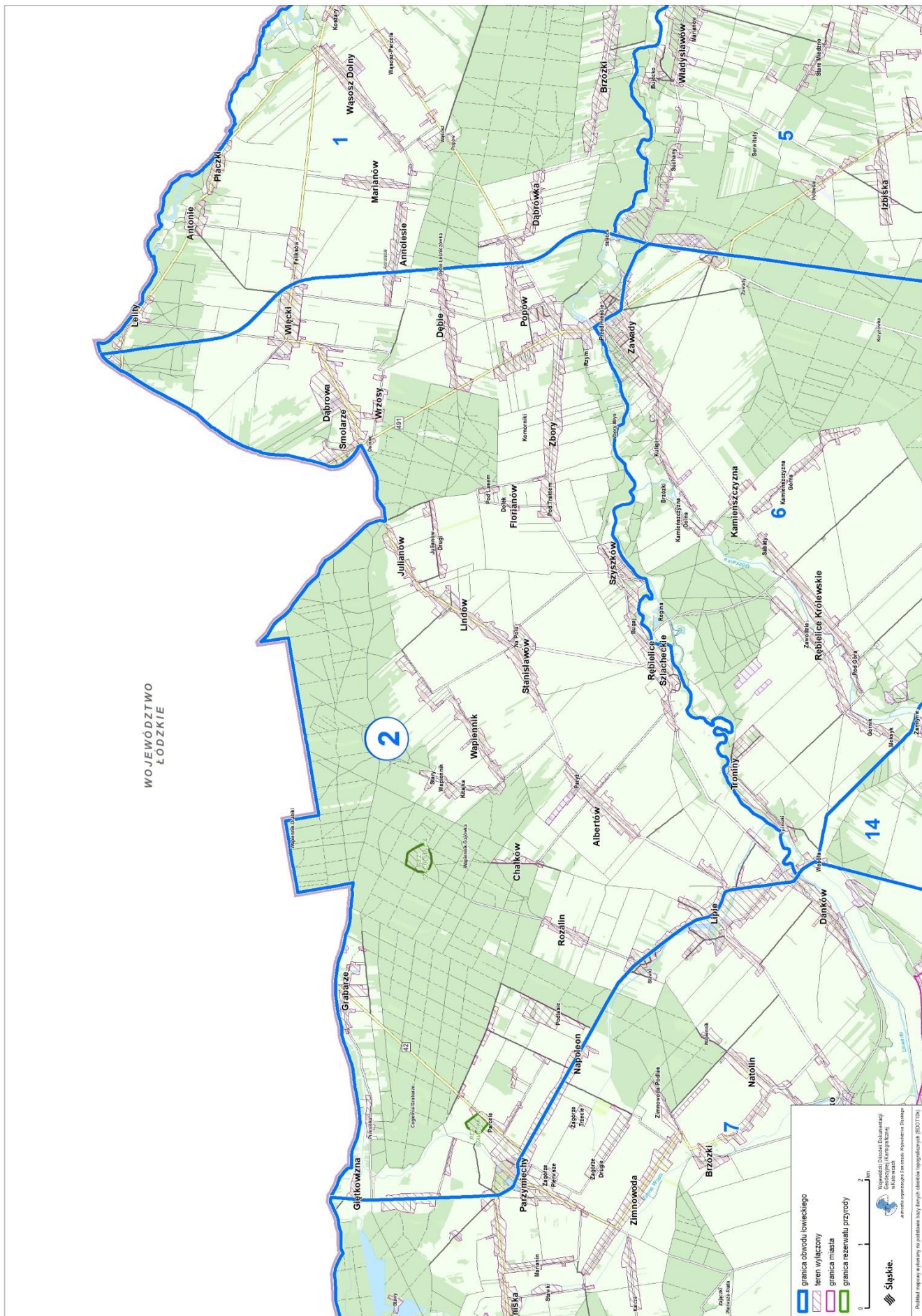


Załącznik nr 1 do uchwały nr
Sejmiku Województwa Śląskiego
z dnia

Przebieg graficzny granicy obwodu łowieckiego nr 1 oraz wylęczeń, o których mowa w art. 26 ustawy Prawo łowieckie



Przebieg graficzny granicy obwodu łowieckiego nr 2 oraz włączeń, o których mowa w art. 26 ustawy Prawo łowieckie



- granicza obwodu łowieckiego
- teren włączony
- granicza miasta
- granicza rezerwat przyrody

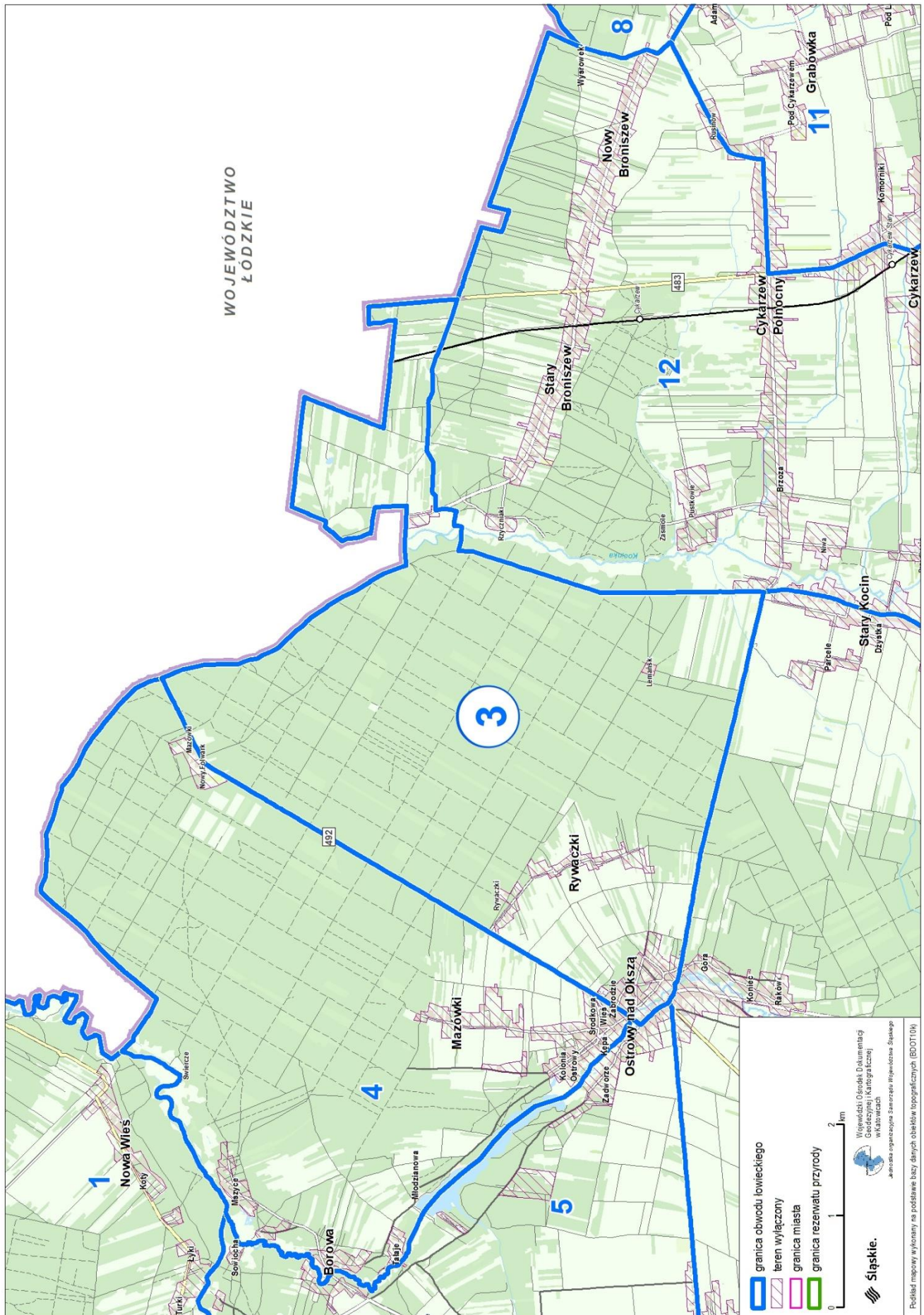
0 100m

Województwo Łódzkie
Urząd Województwa Łódzkiego
Urząd Województwa Łódzkiego - Urząd Zarządzania Parkami i Rezerwatami
Instytut Geograficzny Uniwersytetu Łódzkiego

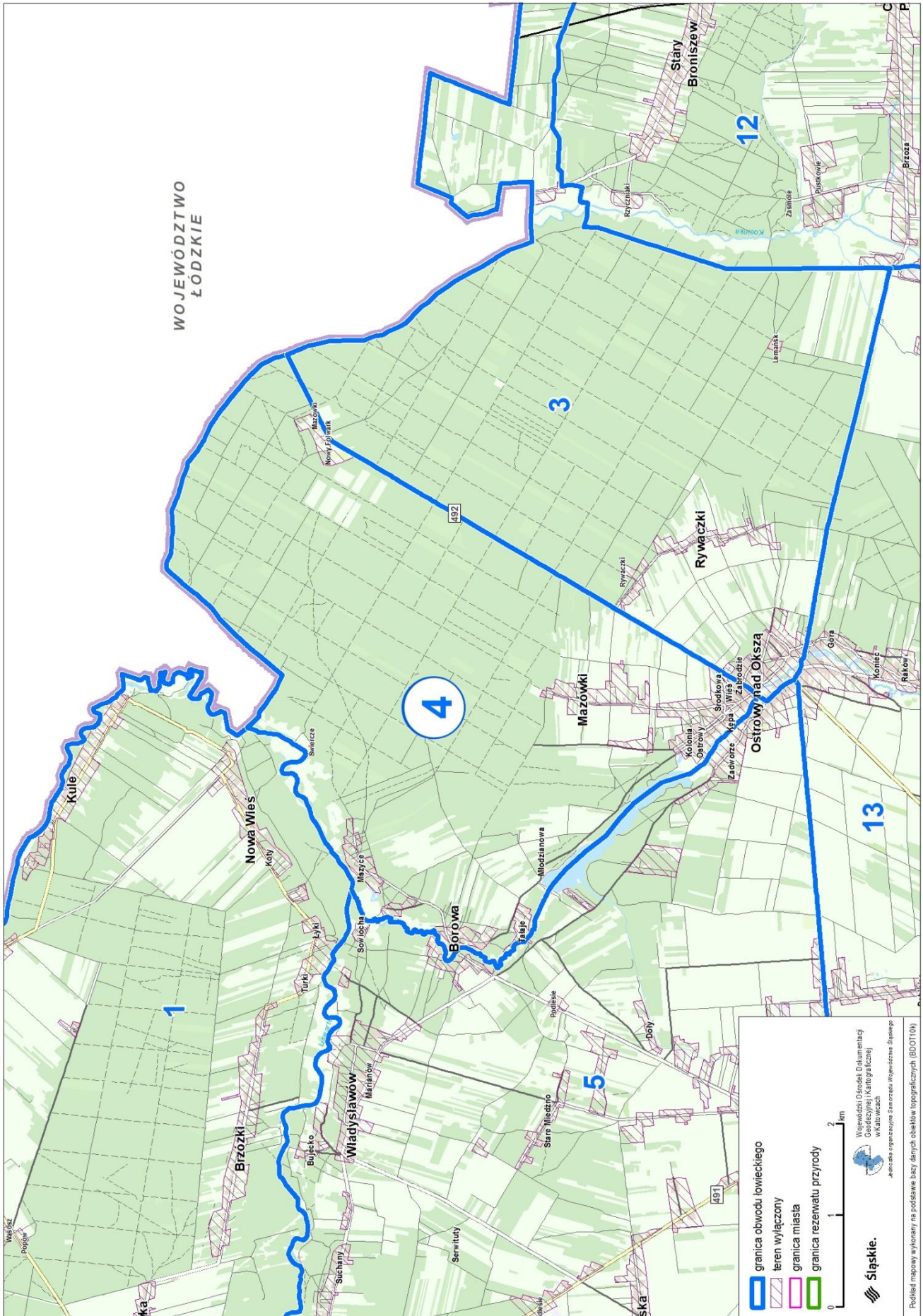
Śląskie

Podkład mapowy wykonany na podstawie danych Geoportalu i Mapy (PGI/IGP/IGP)

Przebieg graficzny granicy obwodu łowieckiego nr 3 oraz włączeń, o których mowa w art. 26 ustawy Prawo łowieckie



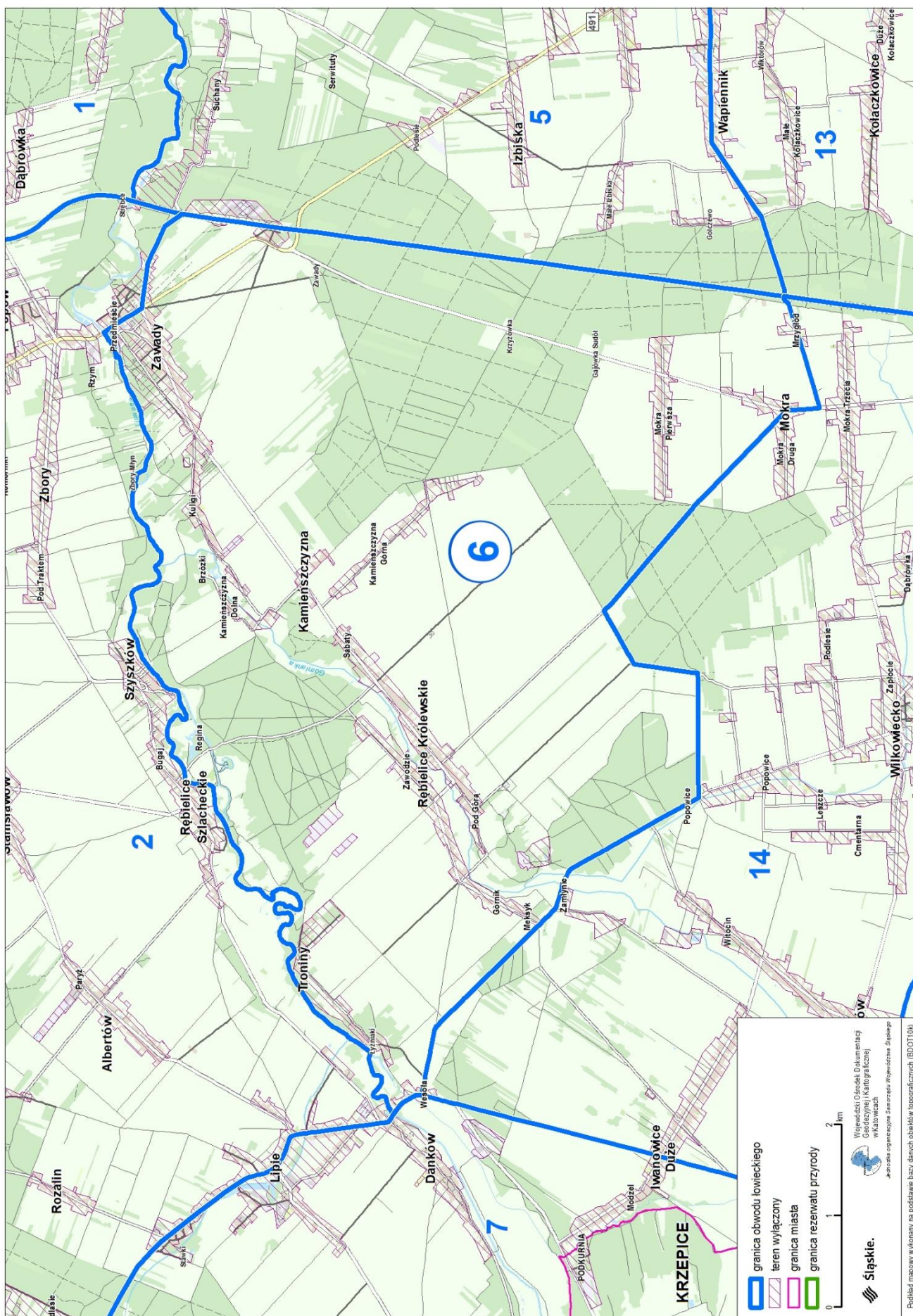
Przebieg graficzny granicy obwodu łowieckiego nr 4 oraz włączeń, o których mowa w art. 26 ustawy Prawo łowieckie



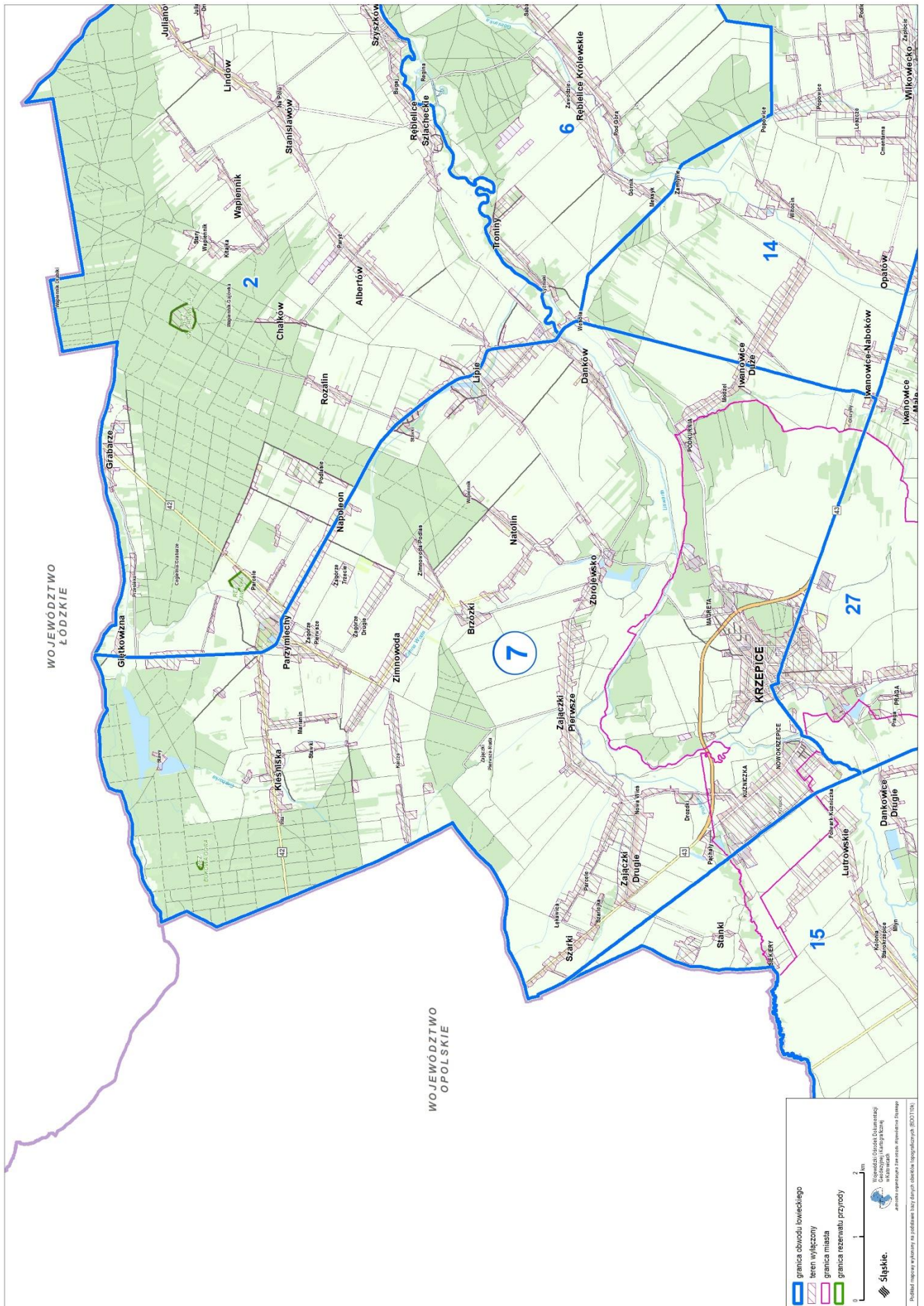
Przebieg graficzny granicy obwodu łowieckiego nr 5 oraz włączeń, o których mowa w art. 26 ustawy Prawo łowieckie

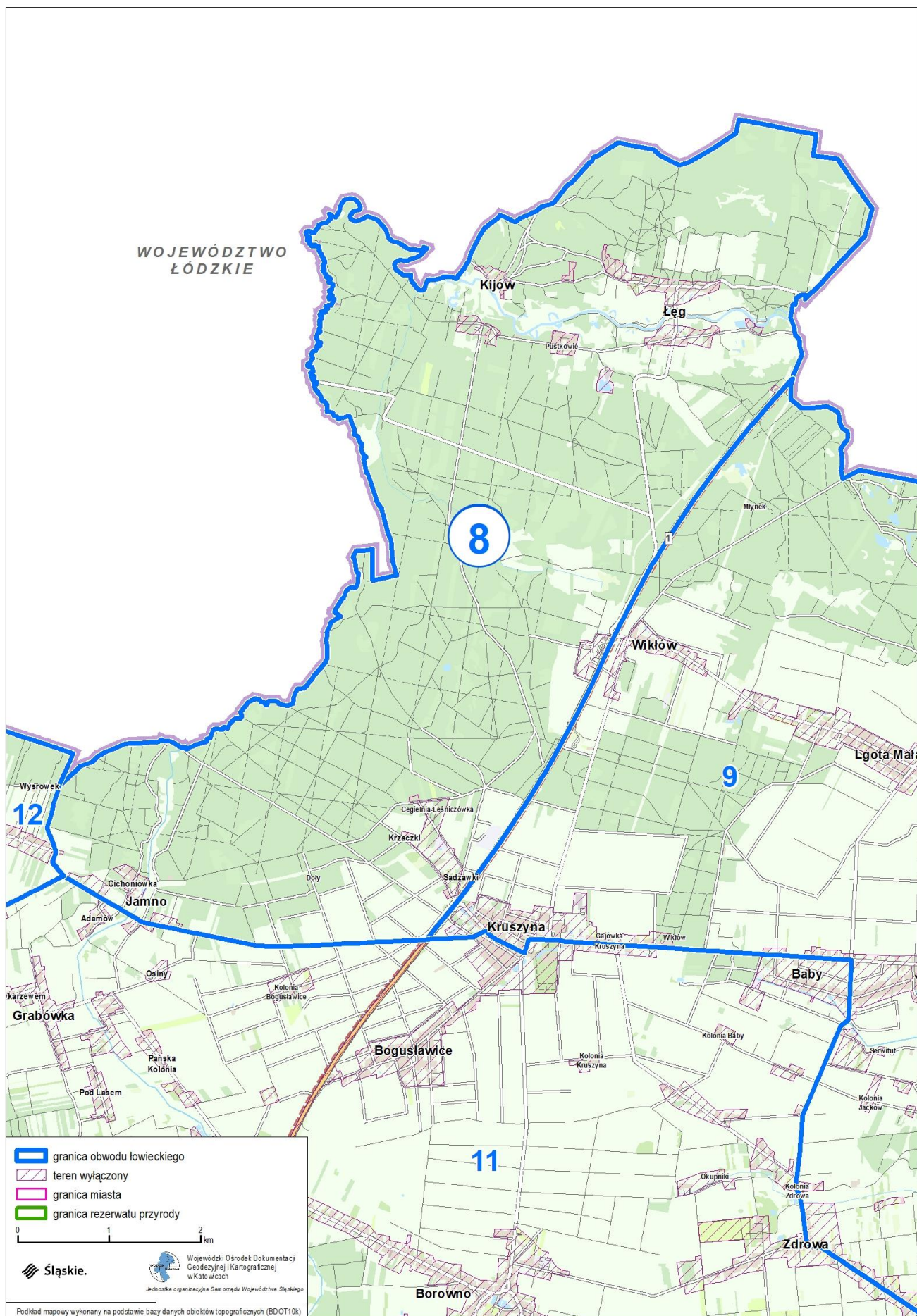


Przebieg graficzny granicy obwodu łowieckiego nr 6 oraz włączeń, o których mowa w art. 26 ustawy Prawo łowieckie

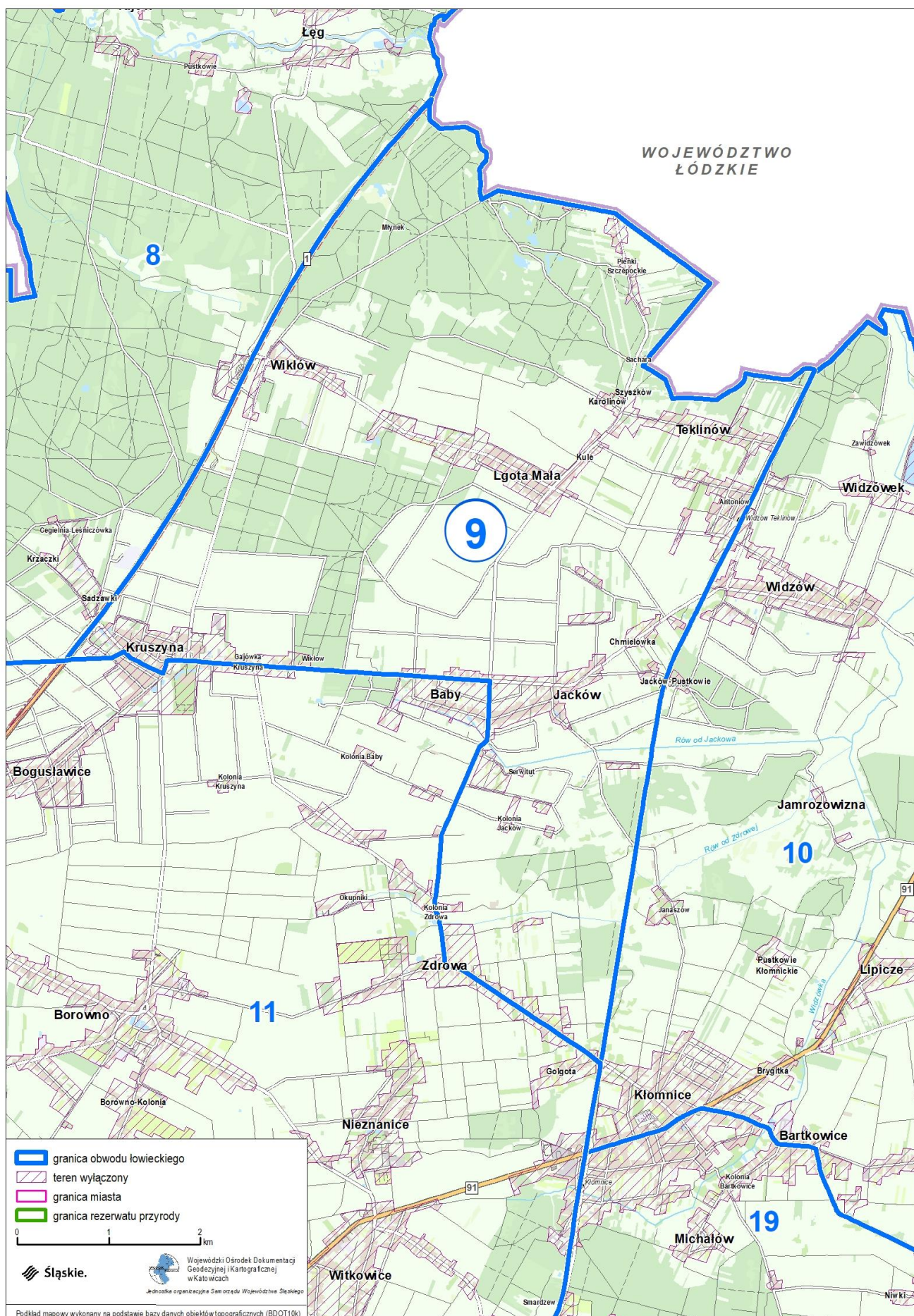


Przebieg graficzny granicy obwodu łowieckiego nr 7 oraz włączeń, o których mowa w art. 26 ustawy Prawo łowieckie

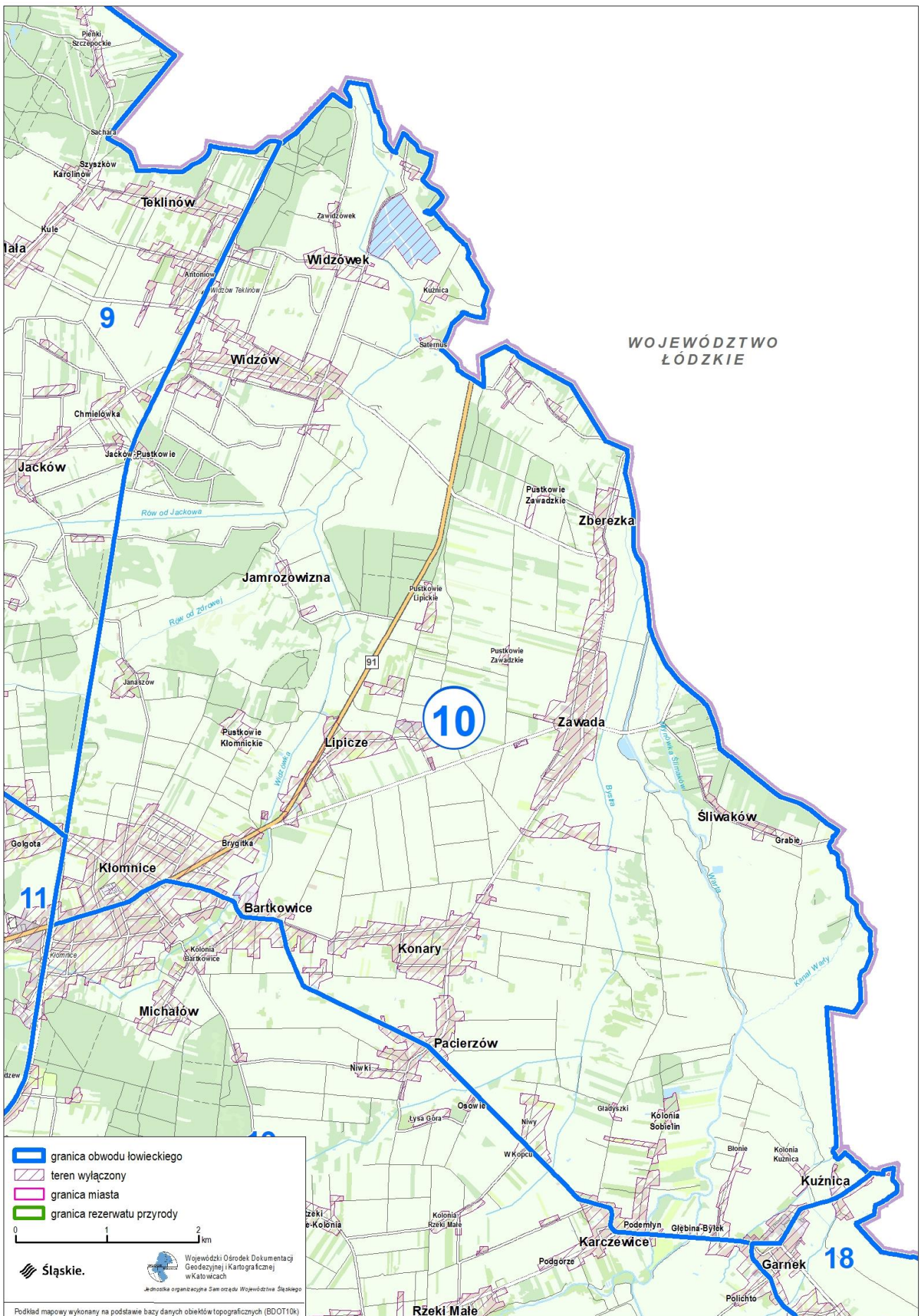




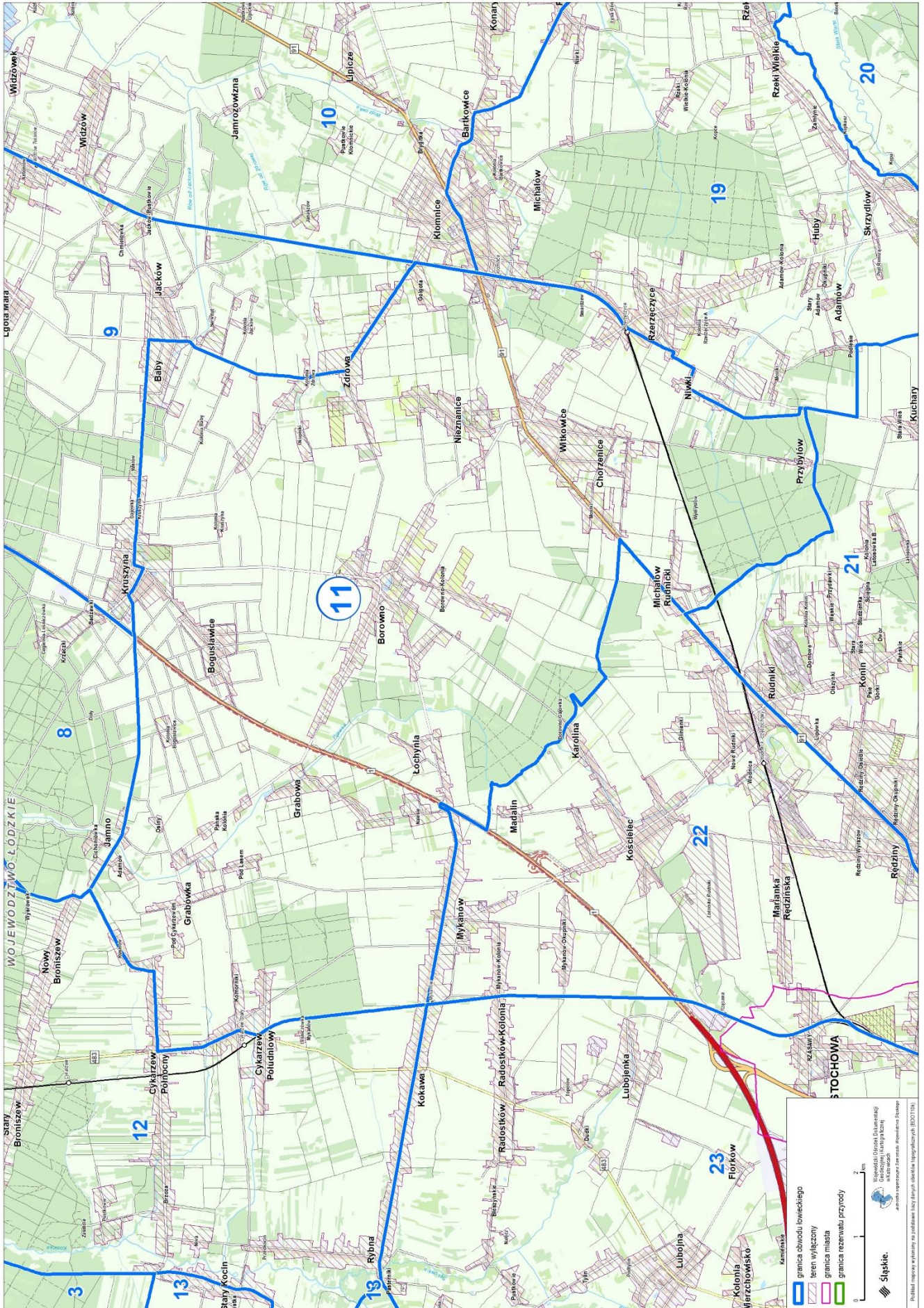
Przebieg graficzny granicy obwodu łowieckiego nr 9 oraz włączeń, o których mowa w art. 26 ustawy Prawo łowieckie



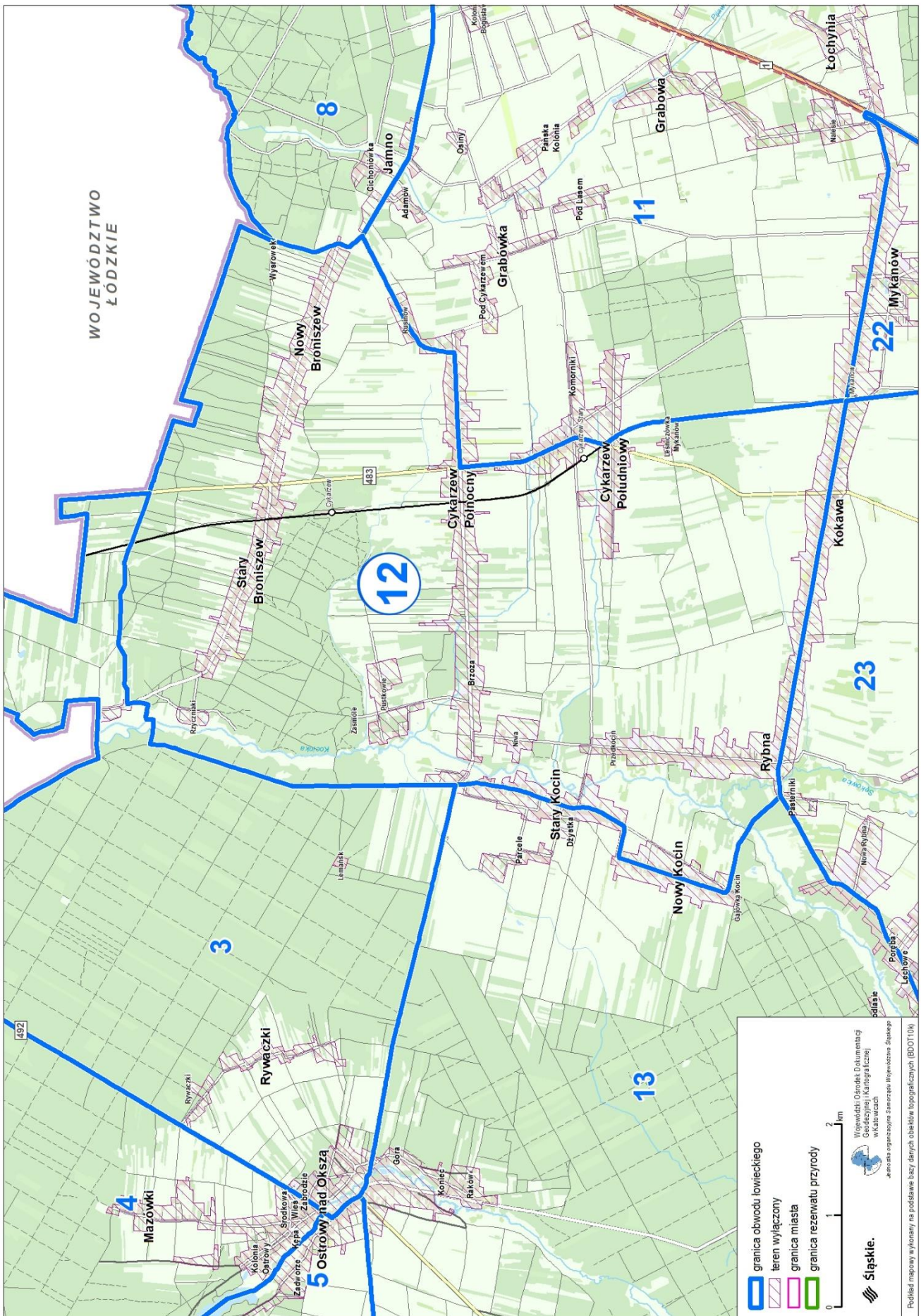
Przebieg graficzny granicy obwodu łowieckiego nr 10 oraz włączeń, o których mowa w art. 26 ustawy Prawo łowieckie



Przebieg graficzny granicy obwodu łowieckiego nr 11 oraz włączeń, o których mowa w art. 26 ustawy Prawo łowieckie

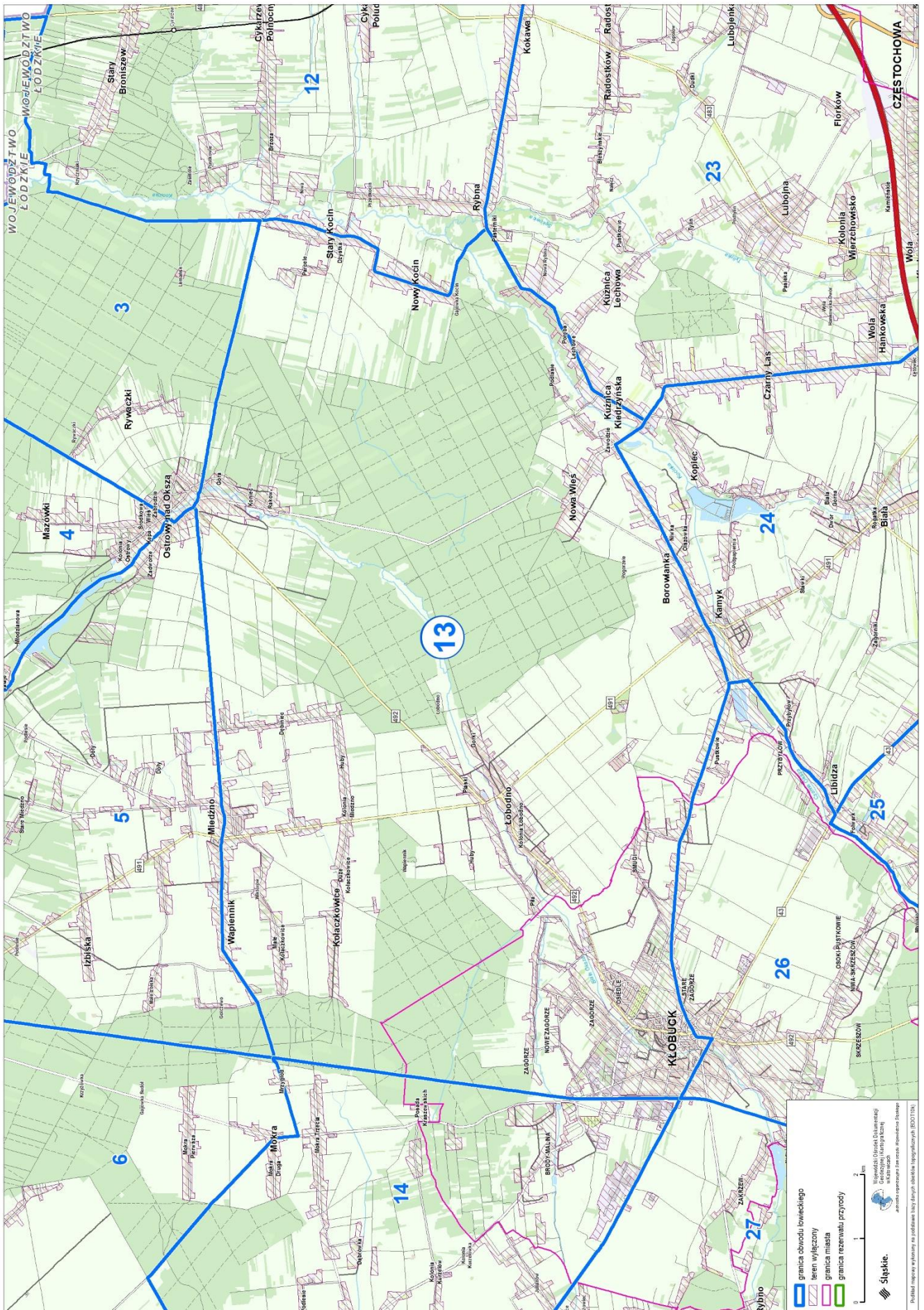


Przebieg graficzny granicy obwodu łowieckiego nr 12 oraz włączeń, o których mowa w art. 26 ustawy Prawo łowieckie

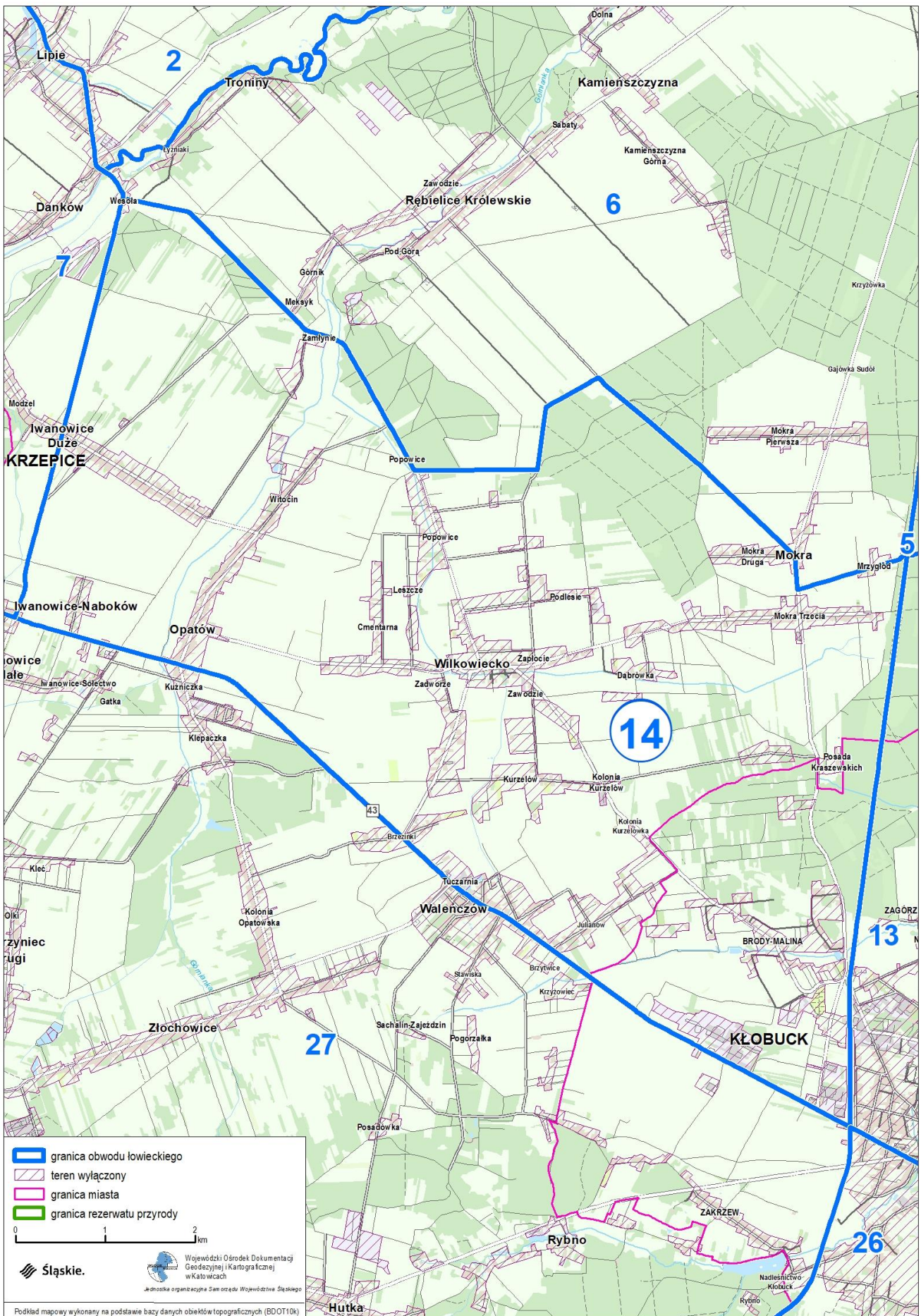


Podkład mapowy w/konany na podstawie bazy danych obiektów topograficznych (BDOT01N)

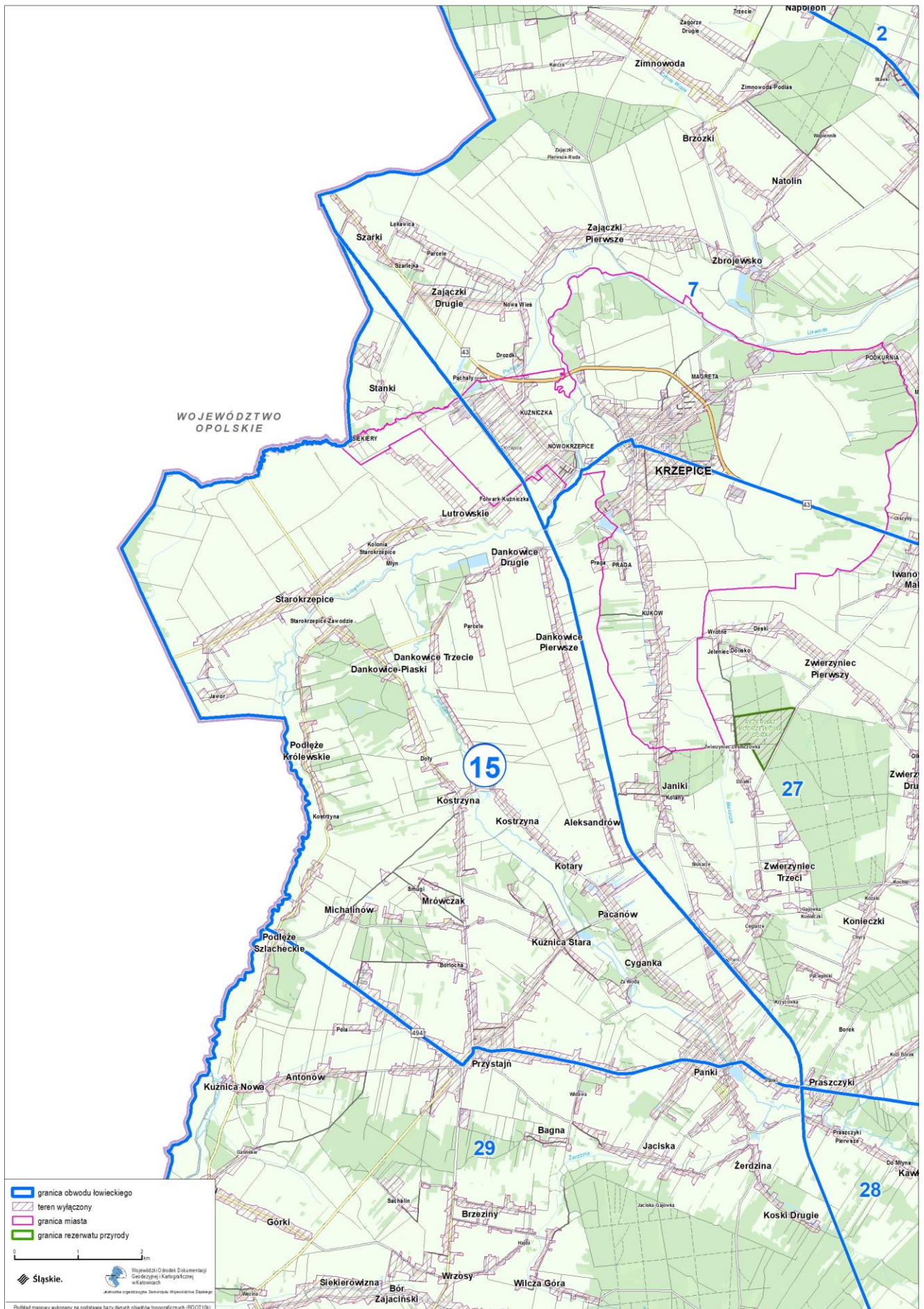
Przebieg graficzny granicy obwodu łowieckiego nr 13 oraz włączeń, o których mowa w art. 26 ustawy Prawo łowieckie



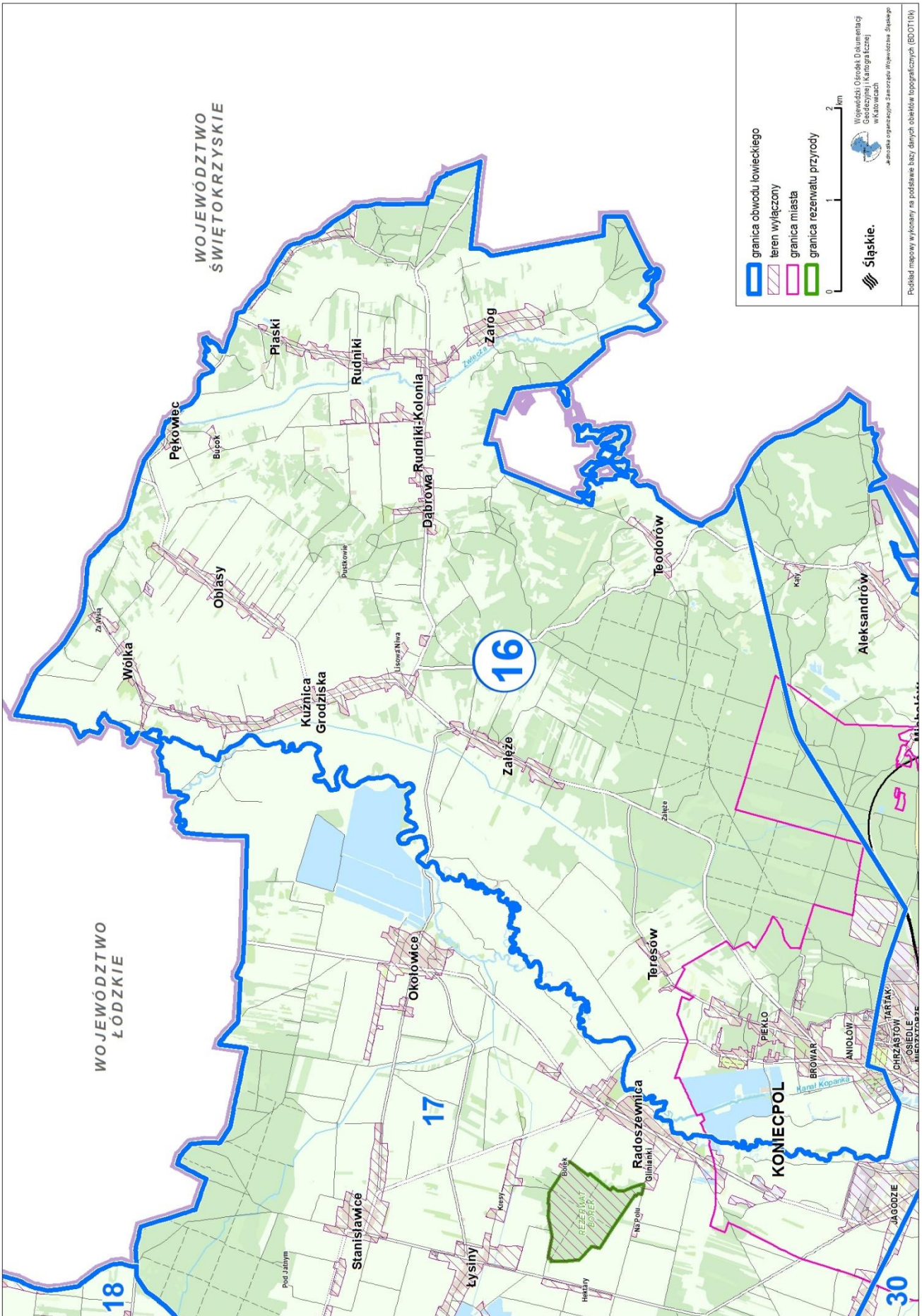
Przebieg graficzny granicy obwodu łowieckiego nr 14 oraz włączeń, o których mowa w art. 26 ustawy Prawo łowieckie



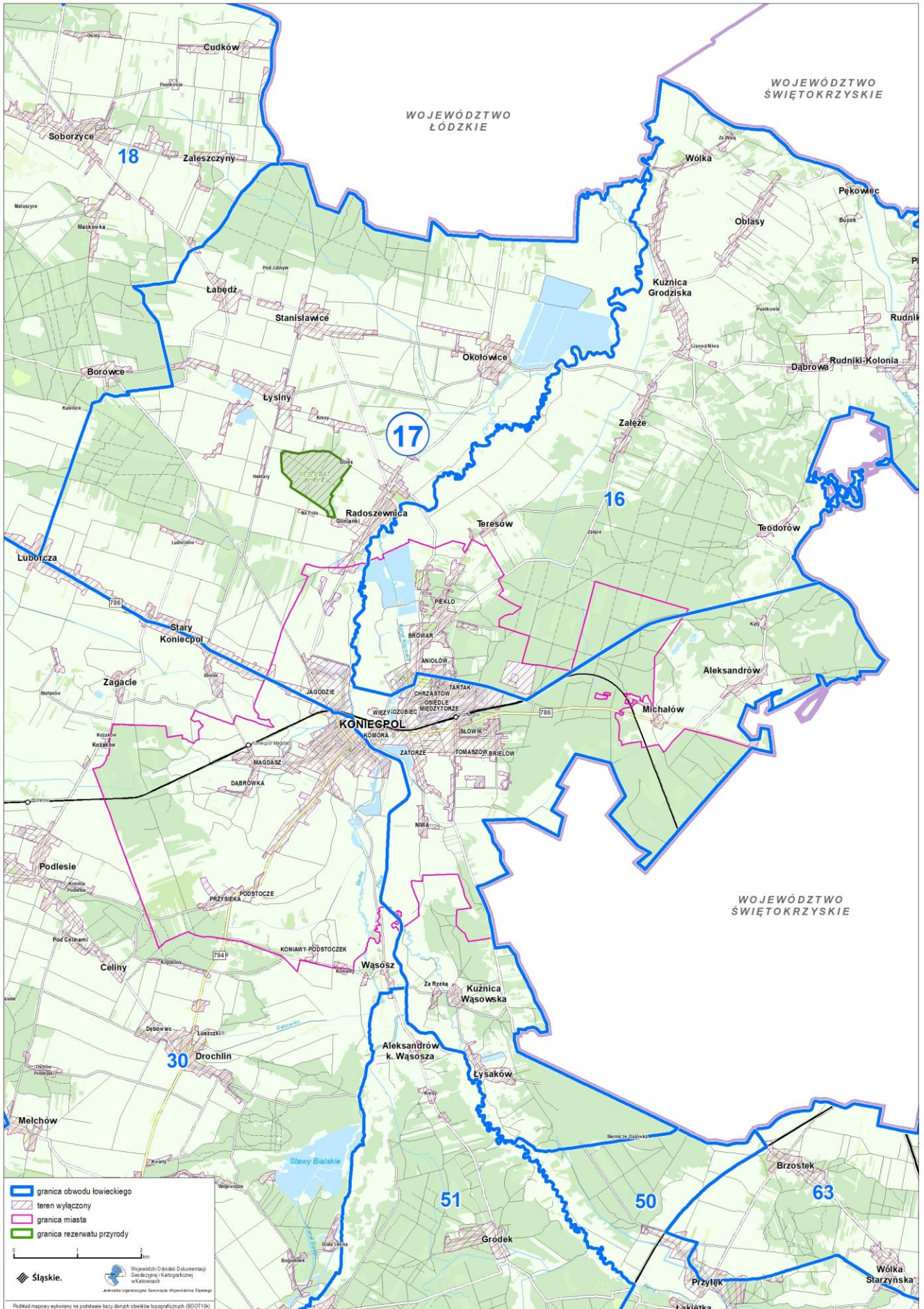
Przebieg graficzny granicy obwodu łowieckiego nr 15 oraz włączeń, o których mowa w art. 26 ustawy Prawo łowieckie



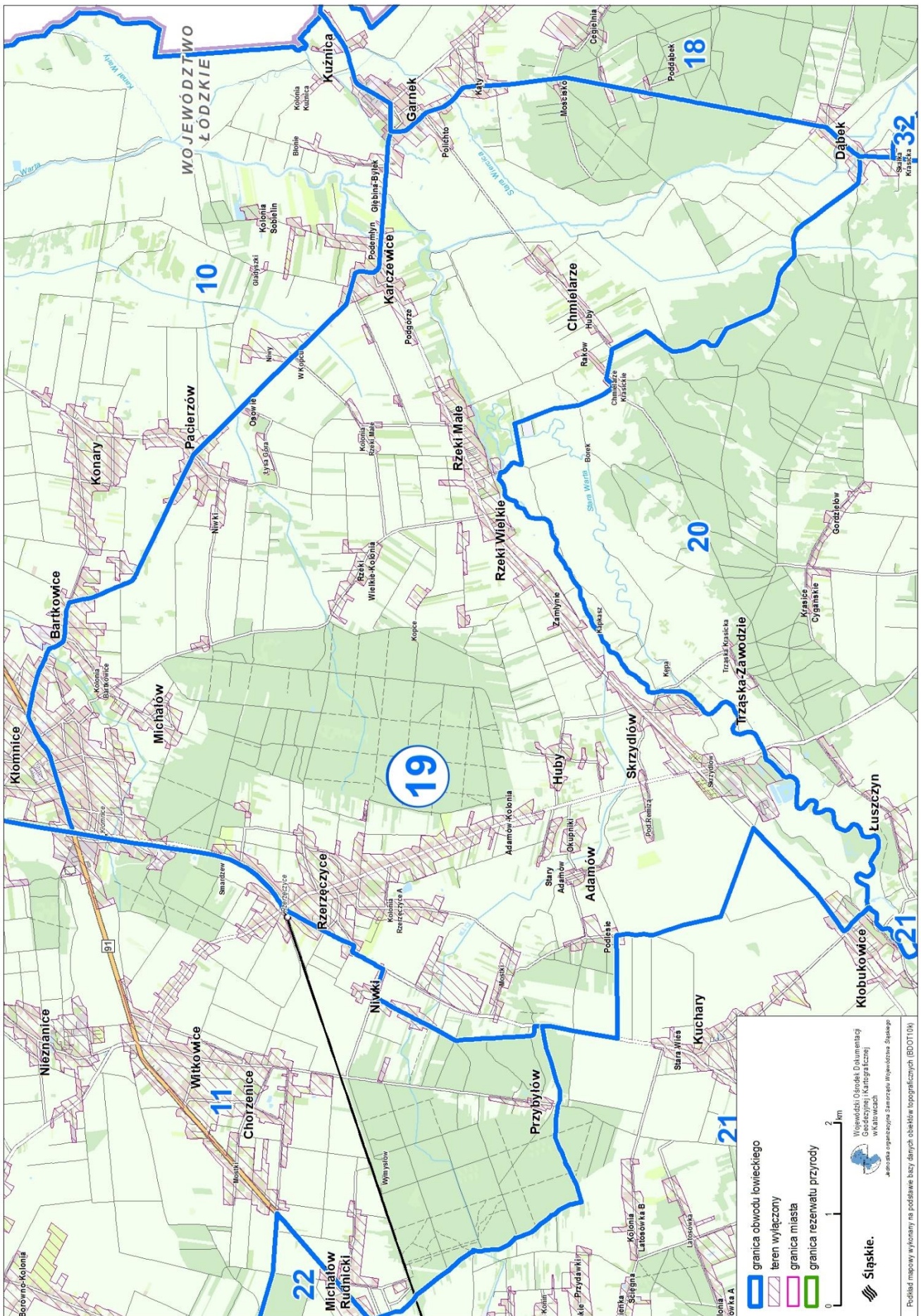
Przebieg graficzny granicy obwodu łowieckiego nr 16 oraz włączeń, o których mowa w art. 26 ustawy Prawo łowieckie



Przebieg graficzny granicy obwodu łowieckiego nr 17 oraz włączeń, o których mowa w art. 26 ustawy Prawo łowieckie

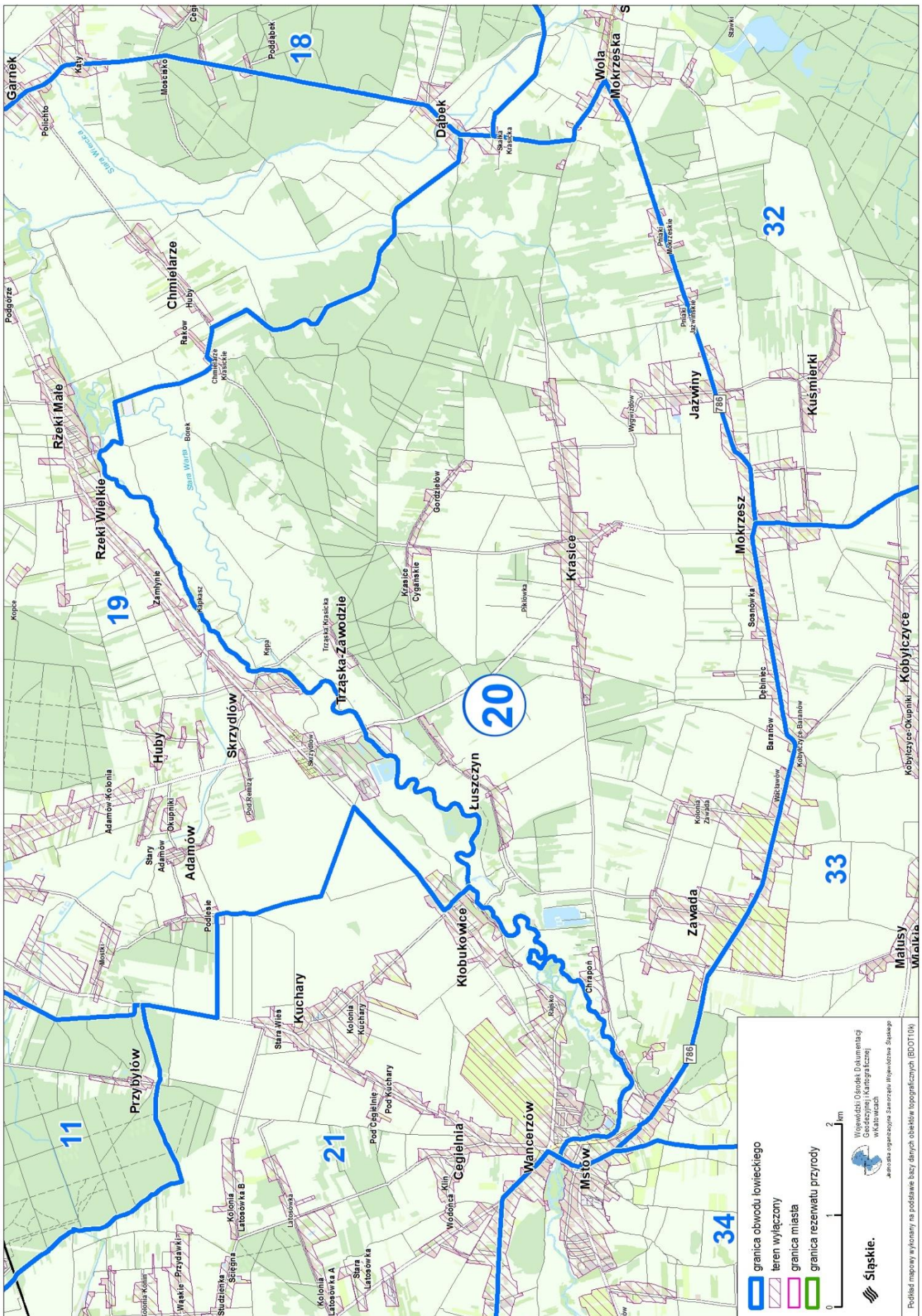


Przebieg graficzny granicy obwodu łowieckiego nr 19 oraz włączeń, o których mowa w art. 26 ustawy Prawo łowieckie

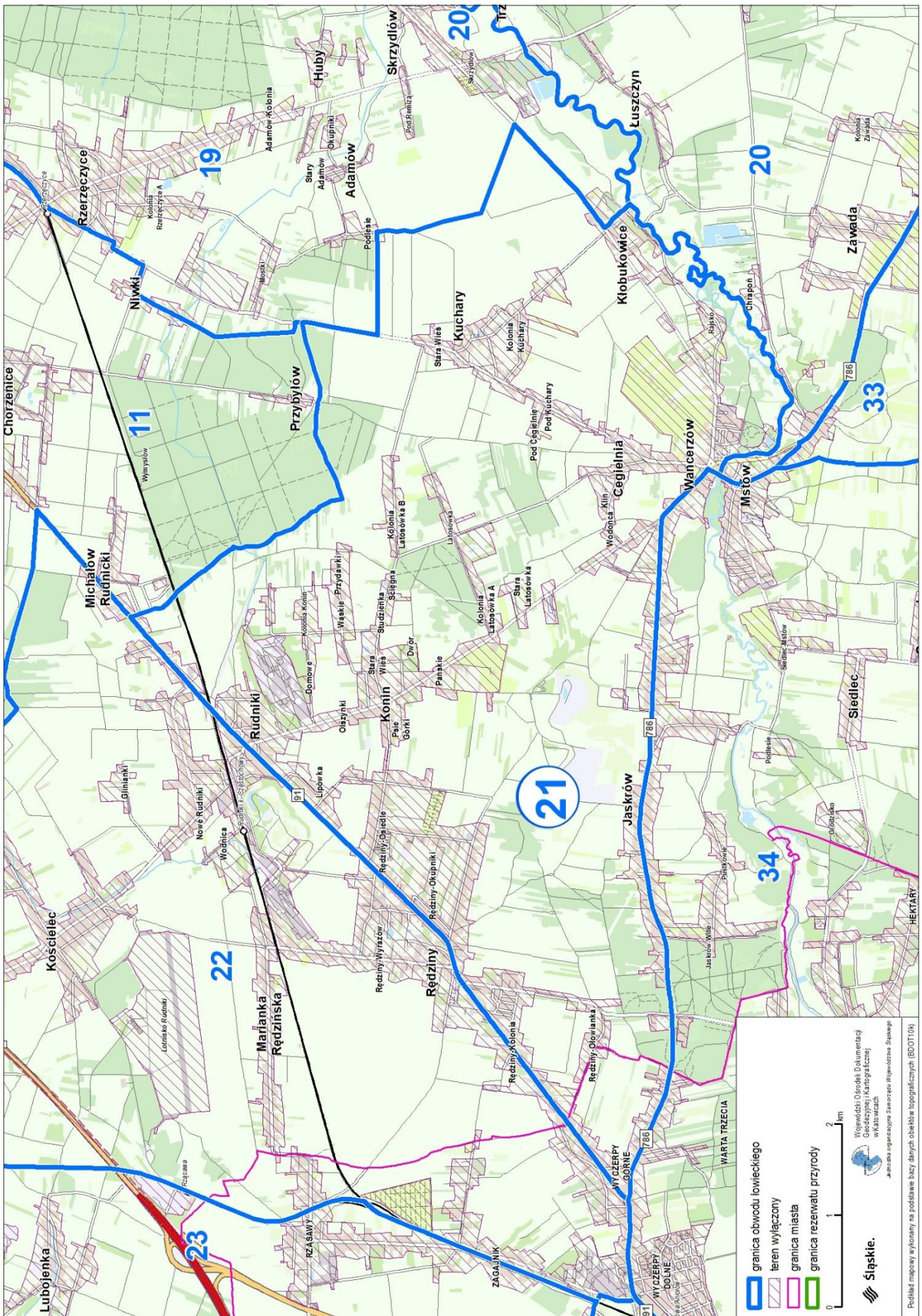


Podział mapowy w Koniary na podstawie bazy danych obiektów topograficznych (BDOT010)

Przebieg graficzny granicy obwodu łowieckiego nr 20 oraz włączeń, o których mowa w art. 26 ustawy Prawo łowieckie



Przebieg graficzny granicy obwodu łowieckiego nr 21 oraz włączeń, o których mowa w art. 26 ustawy Prawo łowieckie

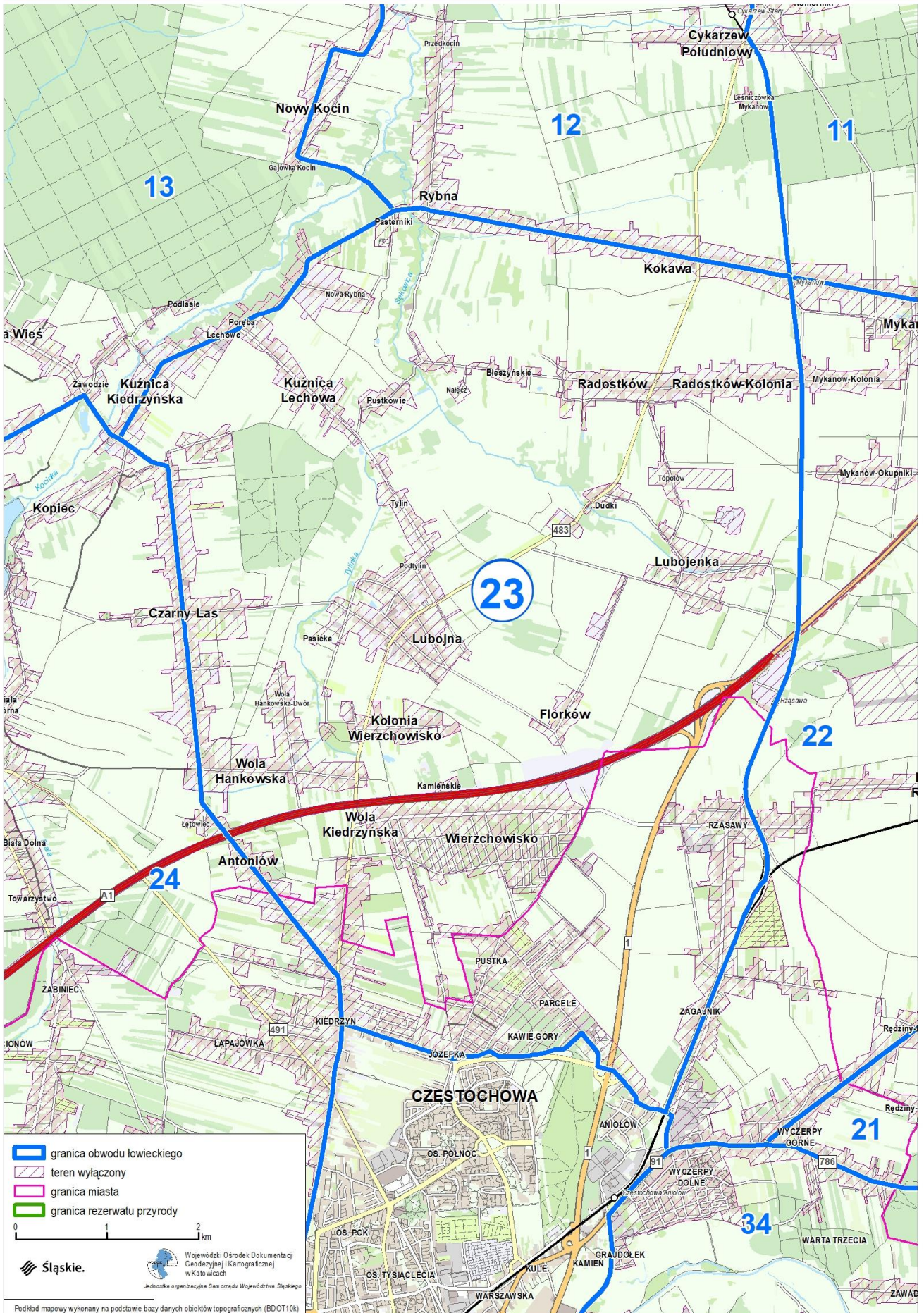


Podział mapowy w Koninie na podstawie bazy danych obiektów topograficznych (BDOT01N)

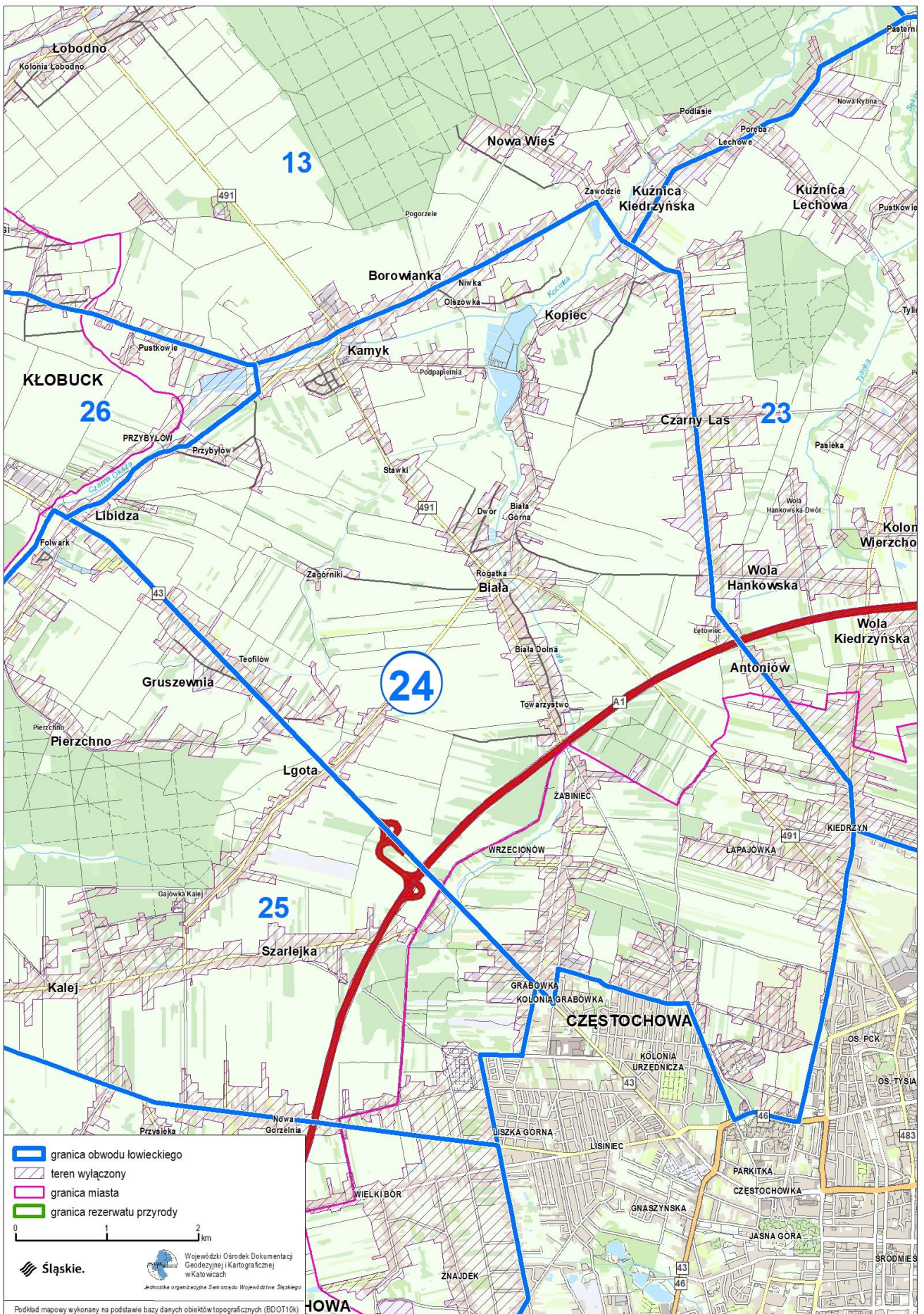
Przebieg graficzny granicy obwodu łowieckiego nr 22 oraz włączeń, o których mowa w art. 26 ustawy Prawo łowieckie



Przebieg graficzny granicy obwodu łowieckiego nr 23 oraz włączeń, o których mowa w art. 26 ustawy Prawo łowieckie



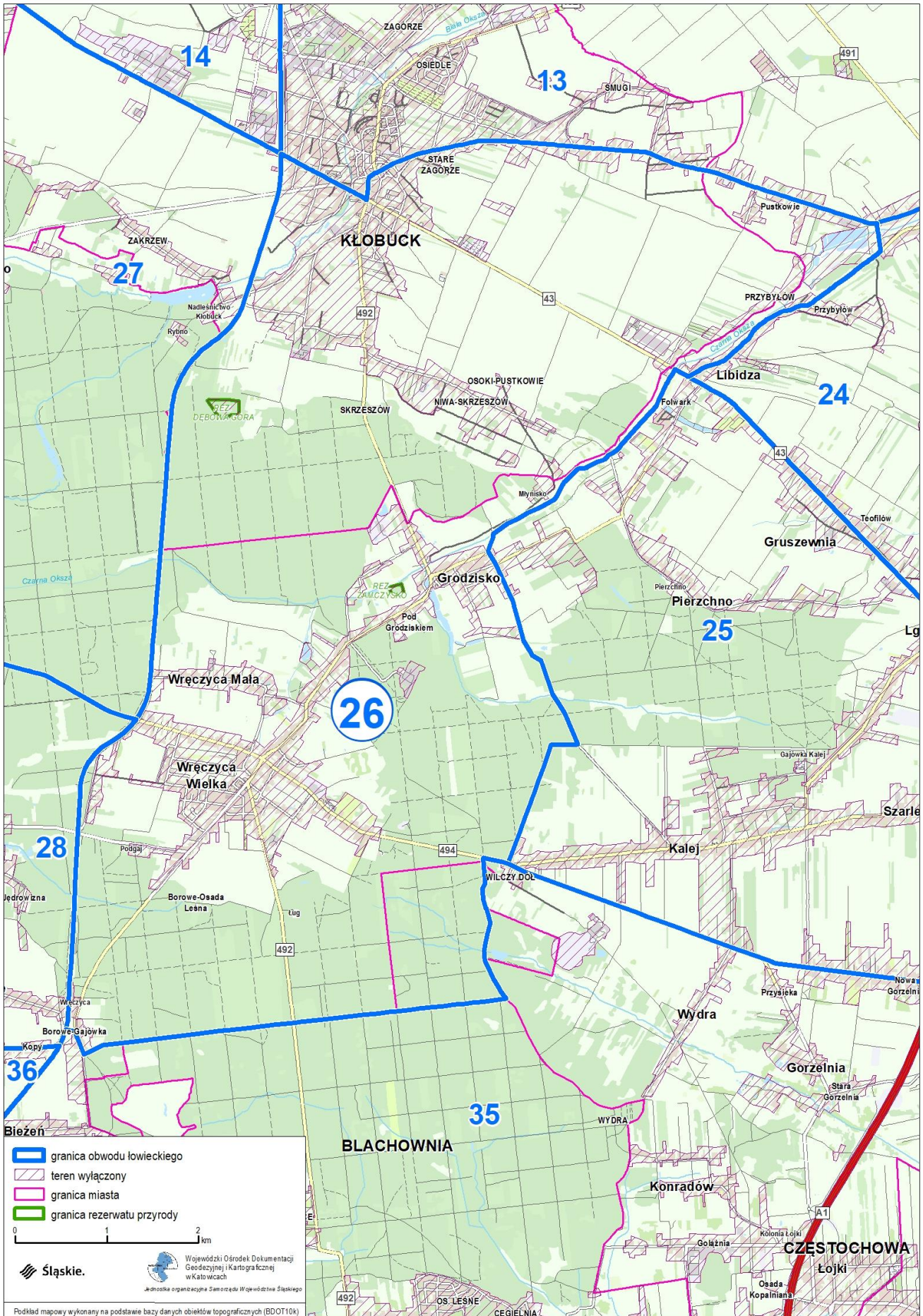
Przebieg graficzny granicy obwodu łowieckiego nr 24 oraz włączeń, o których mowa w art. 26 ustawy Prawo łowieckie



Przebieg graficzny granicy obwodu łowieckiego nr 25 oraz włączeń, o których mowa w art. 26 ustawy Prawo łowieckie

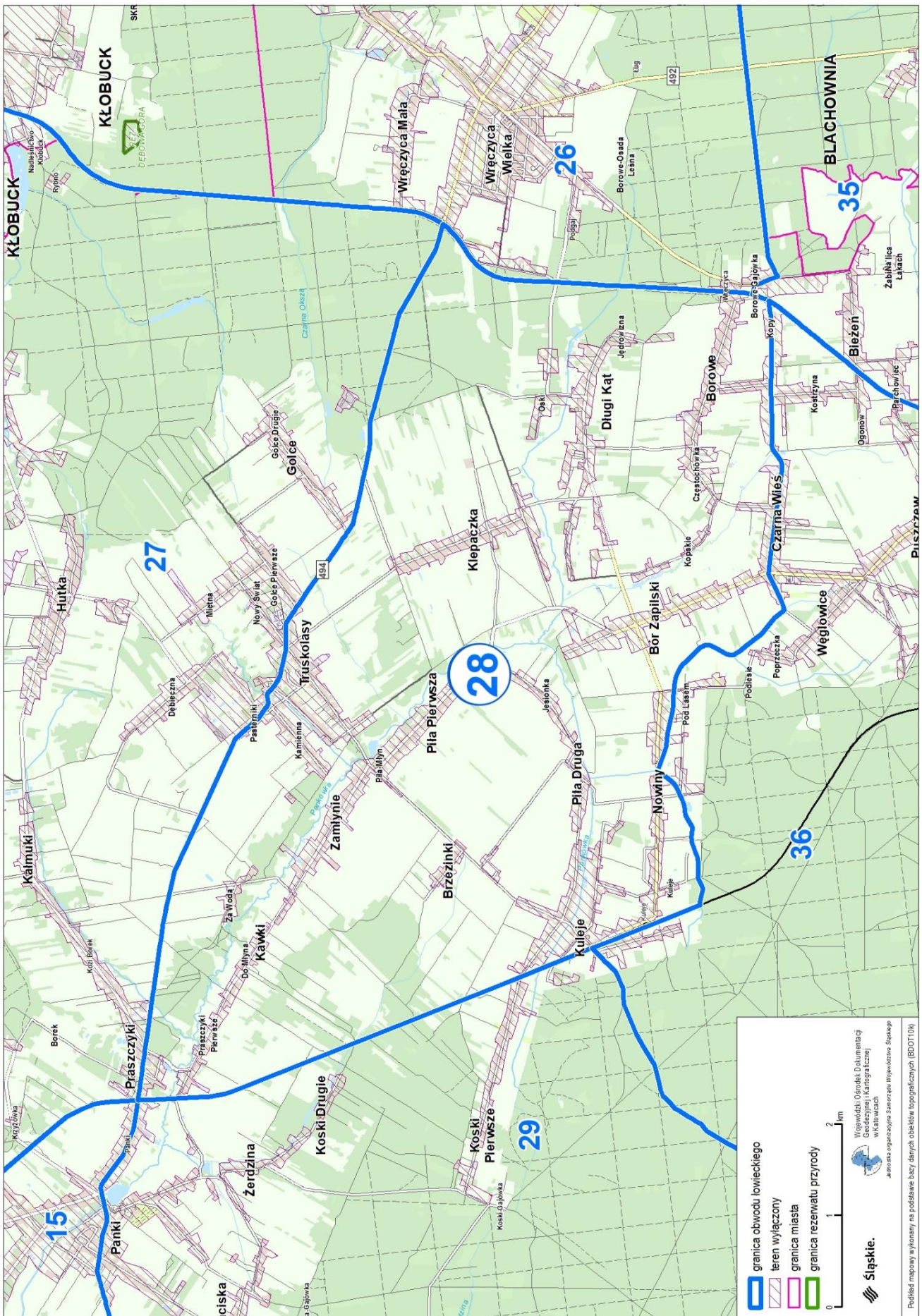


Przebieg graficzny granicy obwodu łowieckiego nr 26 oraz włączeń, o których mowa w art. 26 ustawy Prawo łowieckie

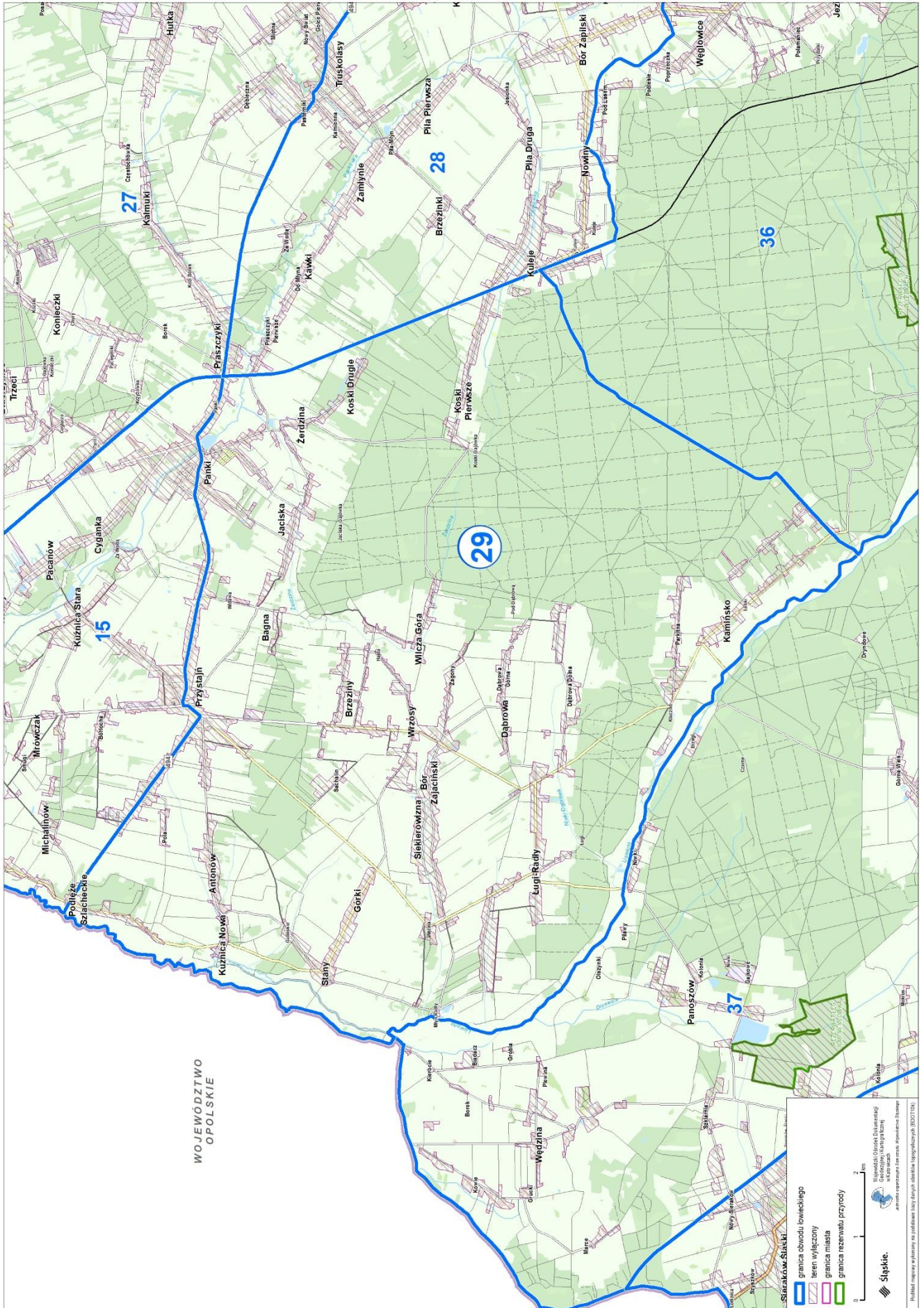


Podkład mapowy wykonany na podstawie bazy danych obiektów topograficznych (BDOT10k)

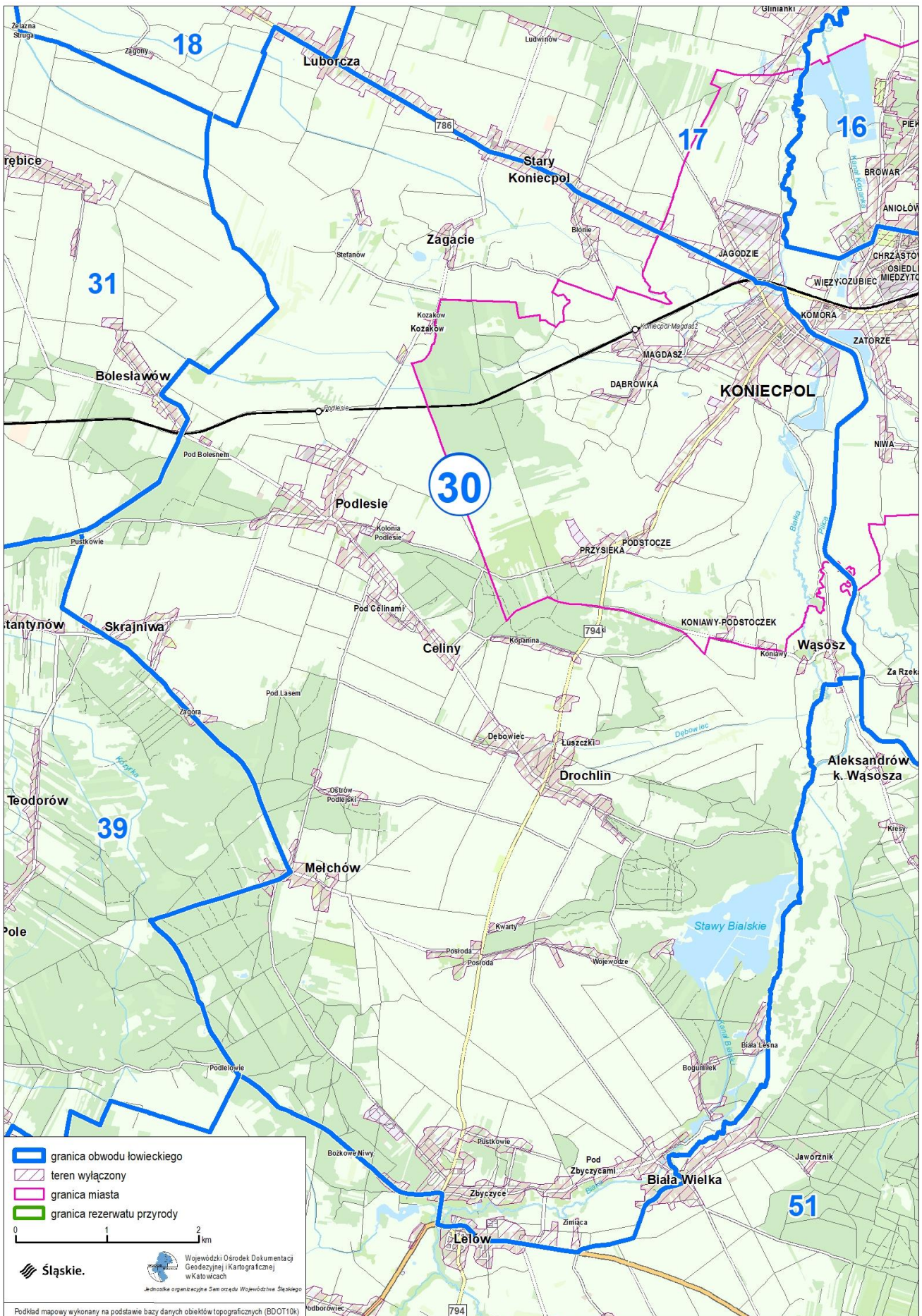
Przebieg graficzny granicy obwodu łowieckiego nr 28 oraz włączeń, o których mowa w art. 26 ustawy Prawo łowieckie



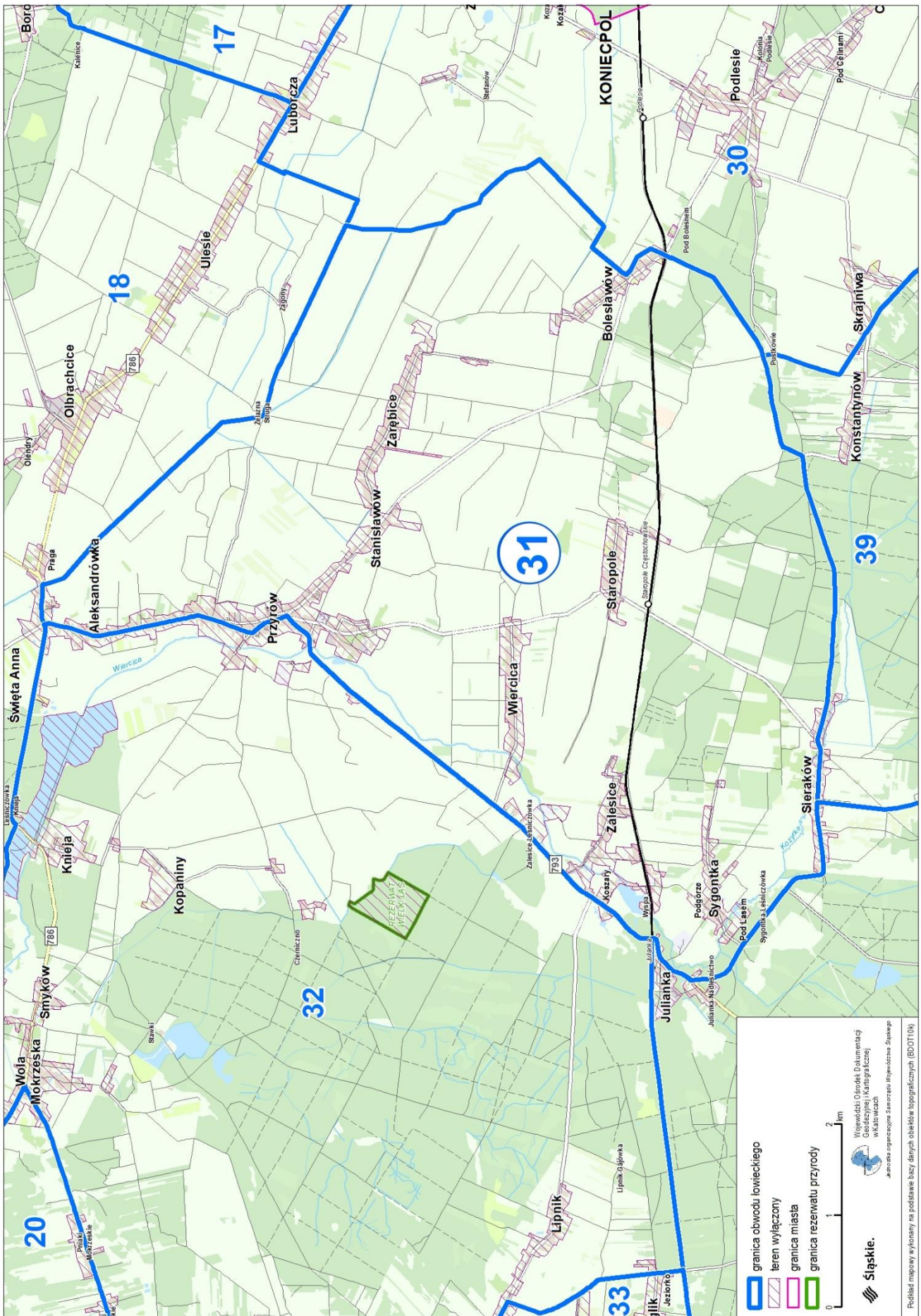
Przebieg graficzny granicy obwodu łowieckiego nr 29 oraz włączeń, o których mowa w art. 26 ustawy Prawo łowieckie



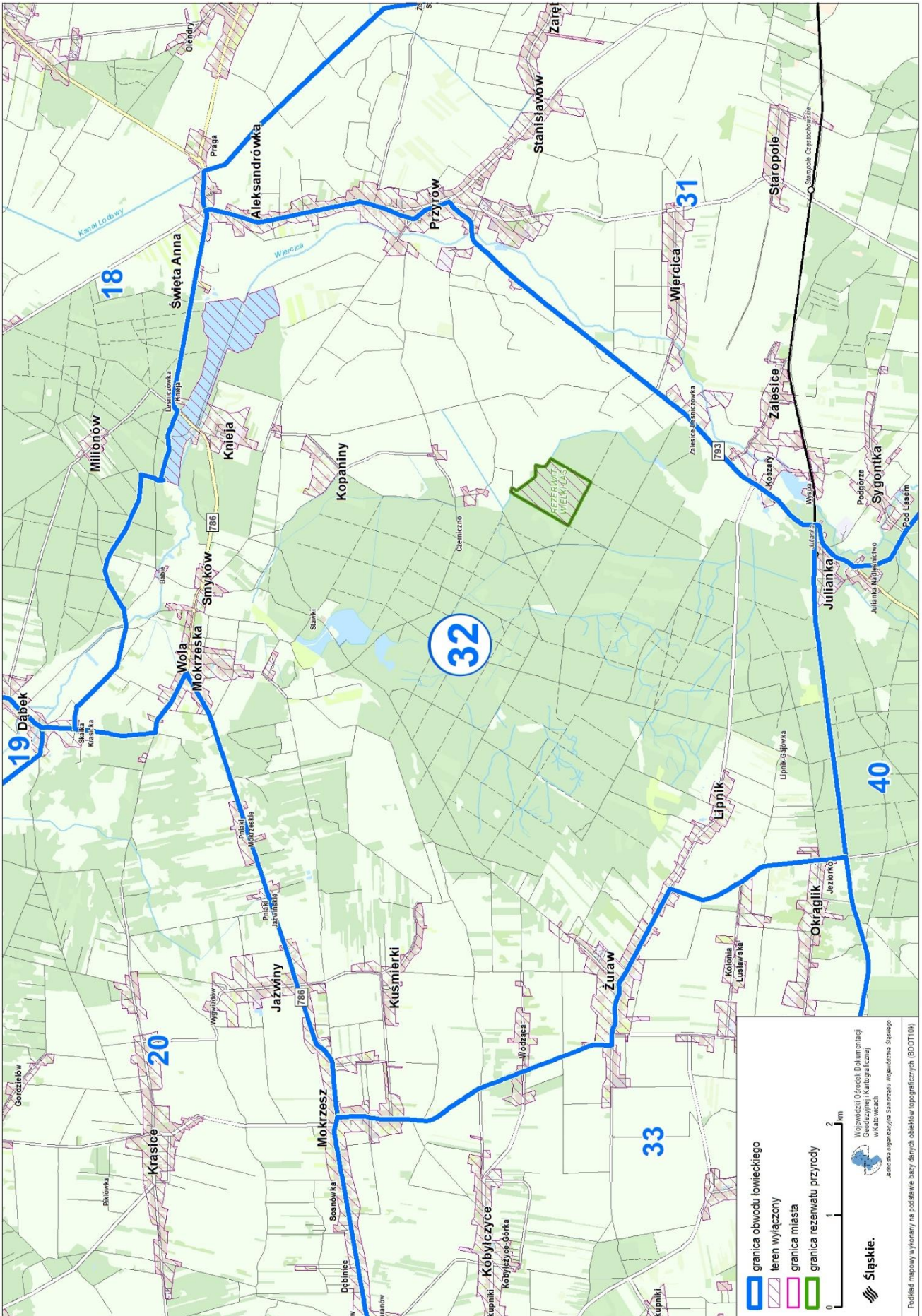
Przebieg graficzny granicy obwodu łowieckiego nr 30 oraz włączeń, o których mowa w art. 26 ustawy Prawo łowieckie



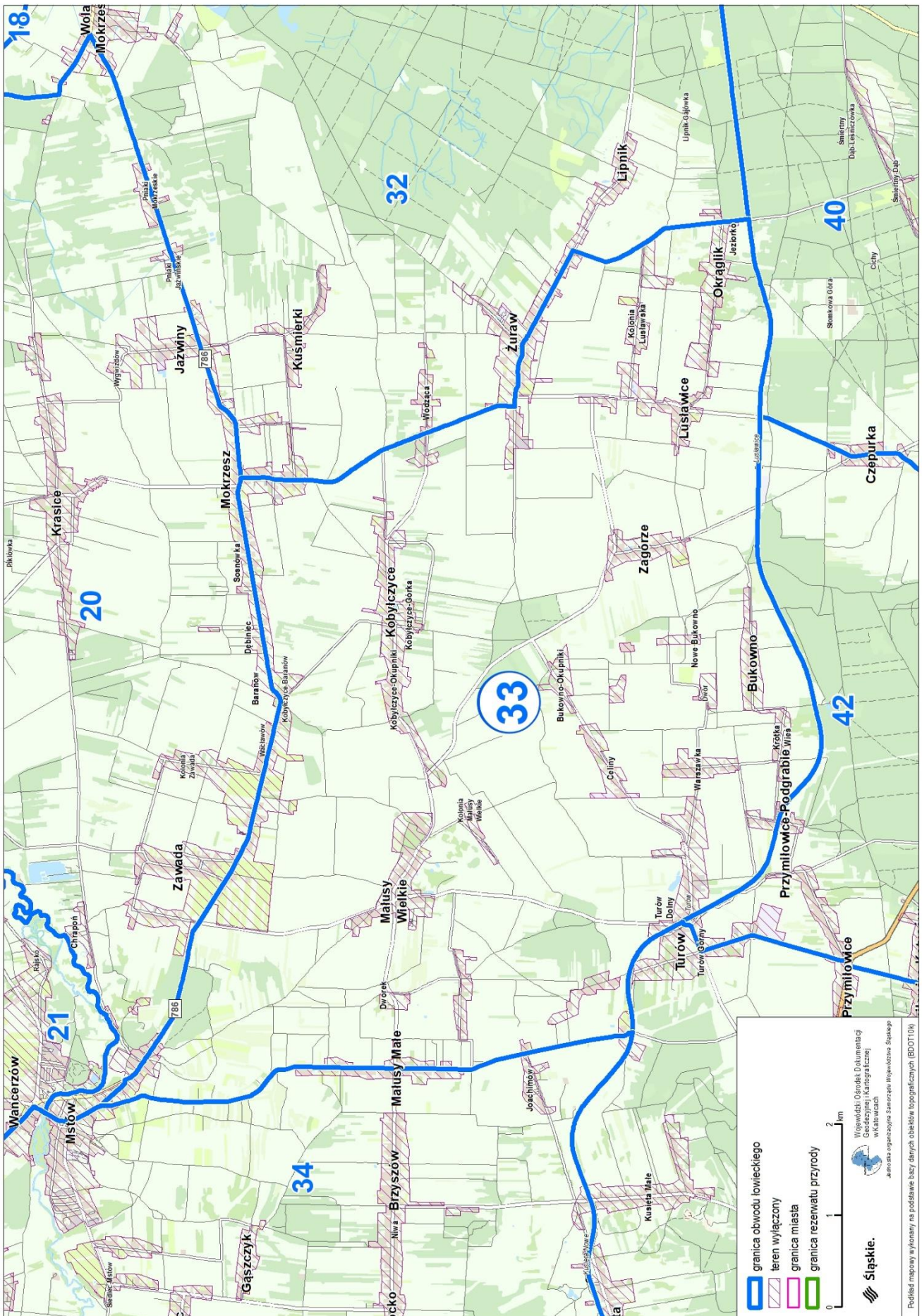
Przebieg graficzny granicy obwodu łowieckiego nr 31 oraz włączeń, o których mowa w art. 26 ustawy Prawo łowieckie



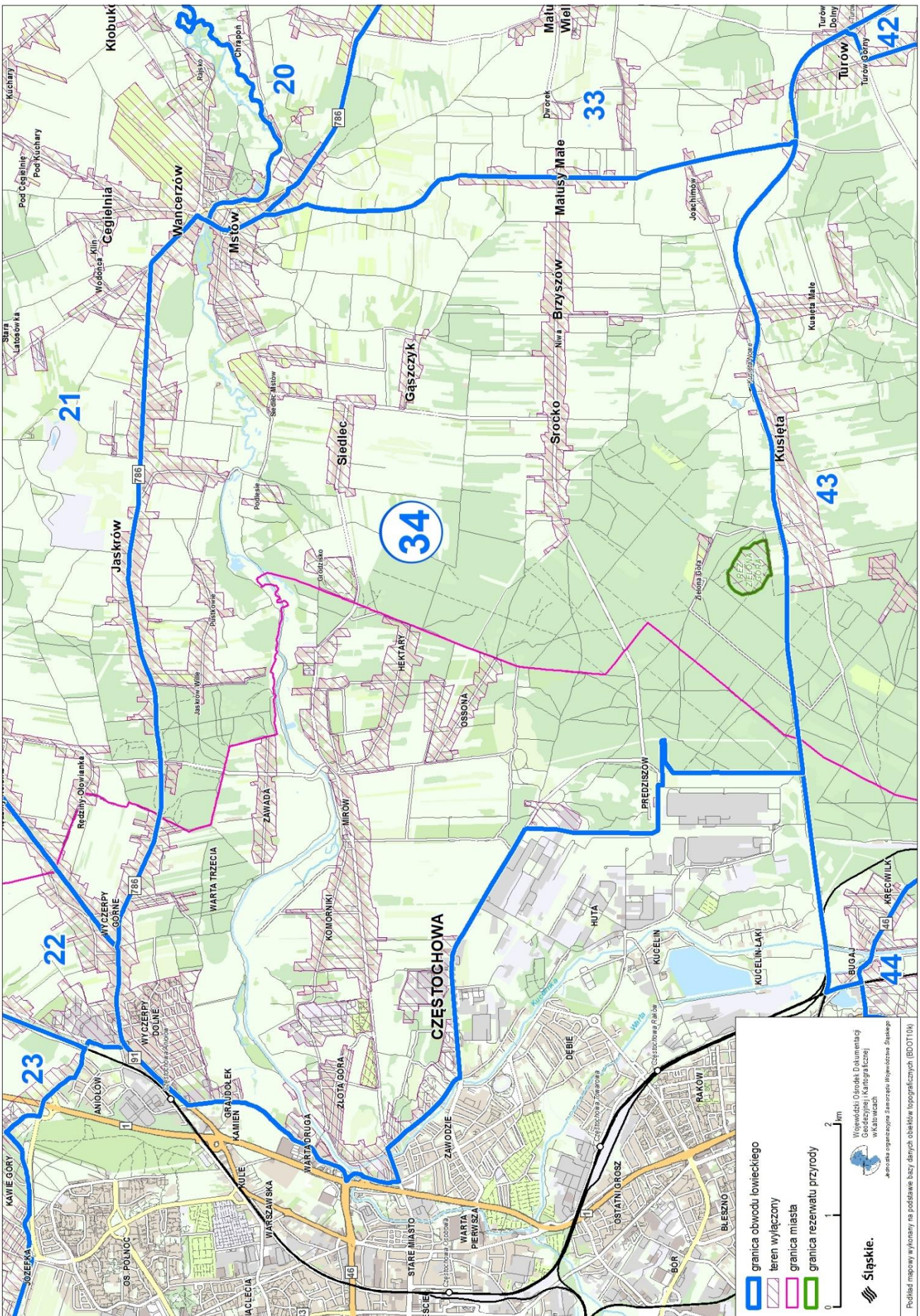
Przebieg graficzny granicy obwodu łowieckiego nr 32 oraz włączeń, o których mowa w art. 26 ustawy Prawo łowieckie



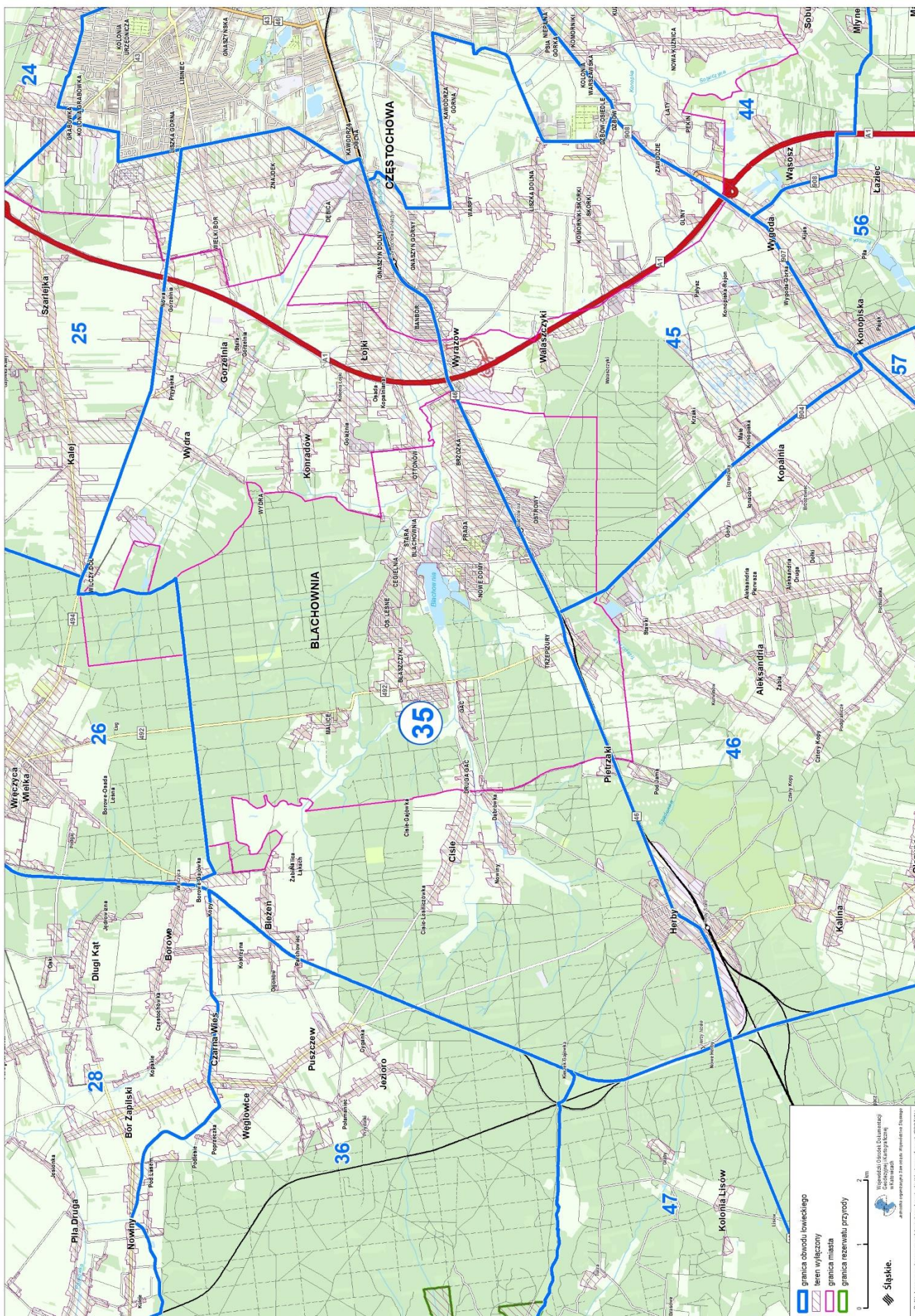
Przebieg graficzny granicy obwodu łowieckiego nr 33 oraz włączeń, o których mowa w art. 26 ustawy Prawo łowieckie



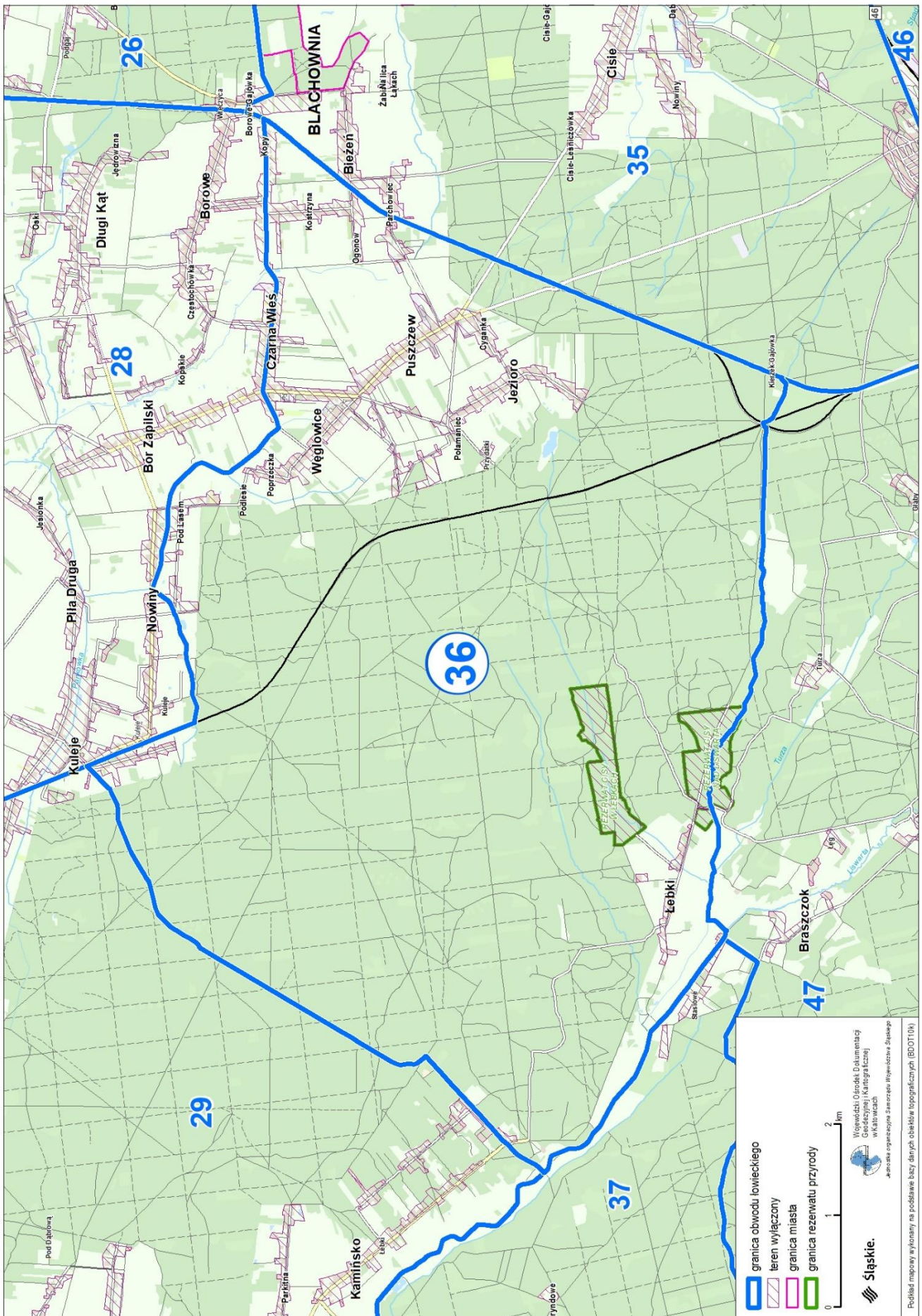
Przebieg graficzny granicy obwodu łowieckiego nr 34 oraz włączeń, o których mowa w art. 26 ustawy Prawo łowieckie



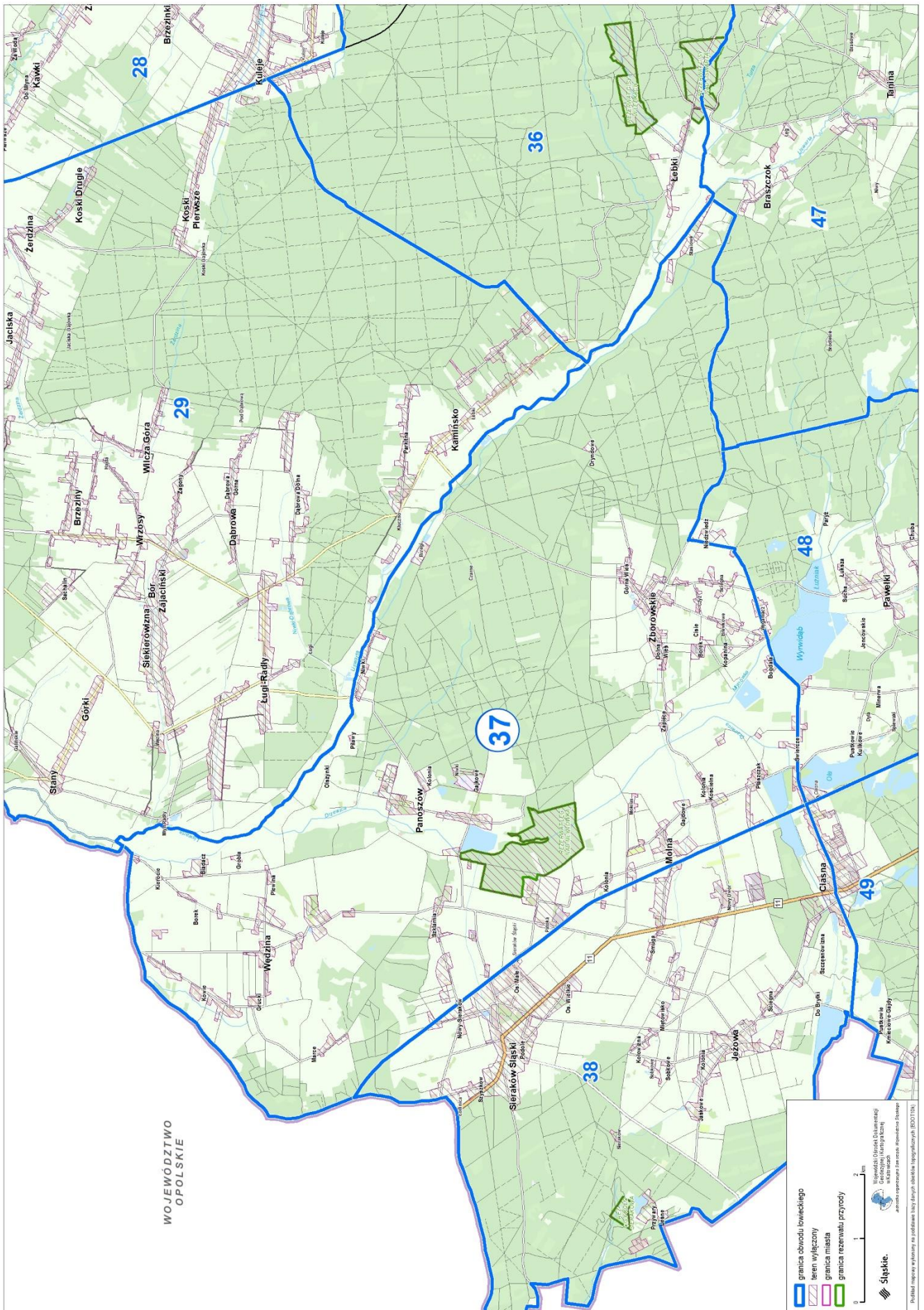
Przebieg graficzny granicy obwodu łowieckiego nr 35 oraz włączeń, o których mowa w art. 26 ustawy Prawo łowieckie



Przebieg graficzny granicy obwodu łowieckiego nr 36 oraz włączeń, o których mowa w art. 26 ustawy Prawo łowieckie

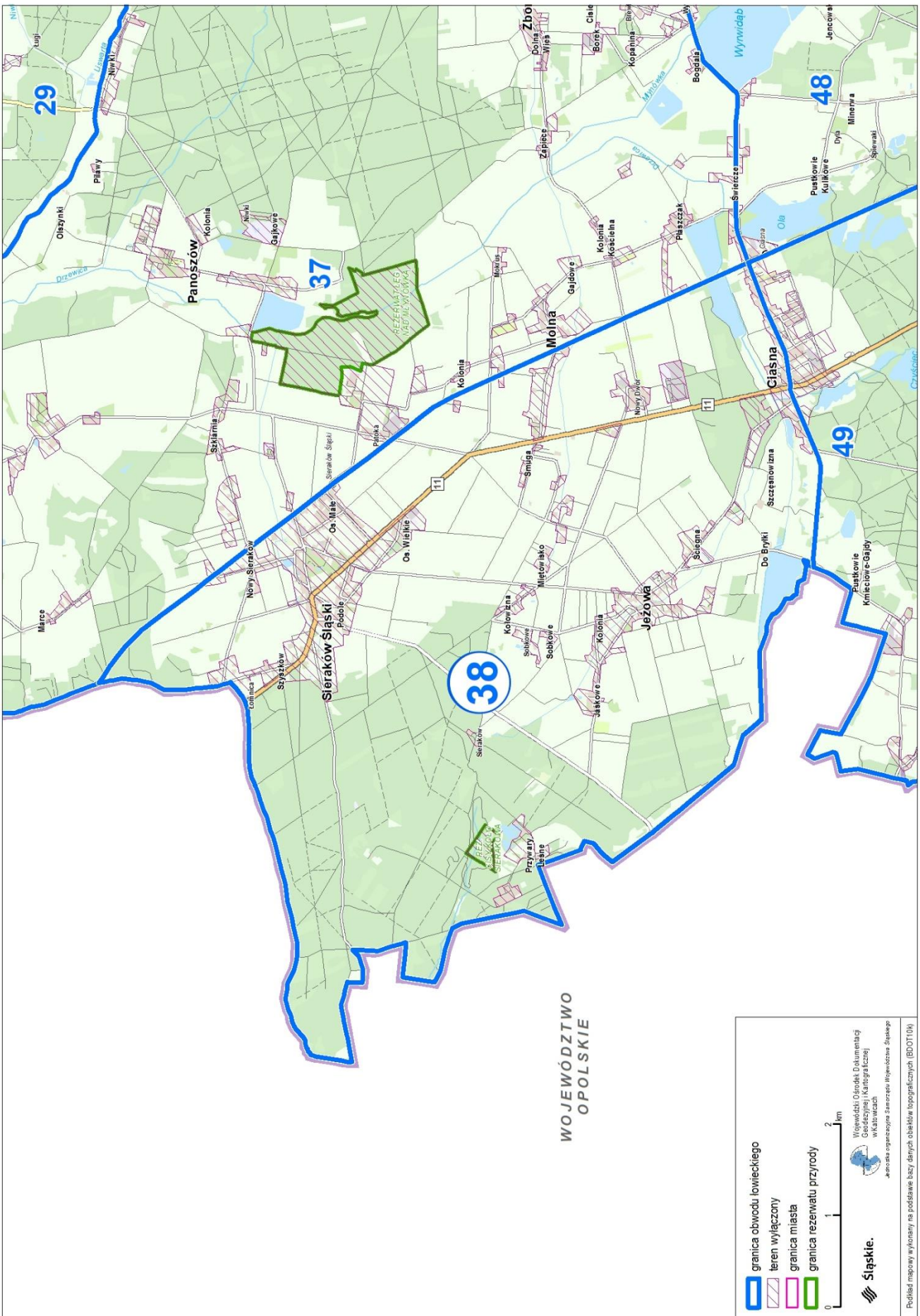


Przebieg graficzny granicy obwodu łowieckiego nr 37 oraz włączeń, o których mowa w art. 26 ustawy Prawo łowieckie

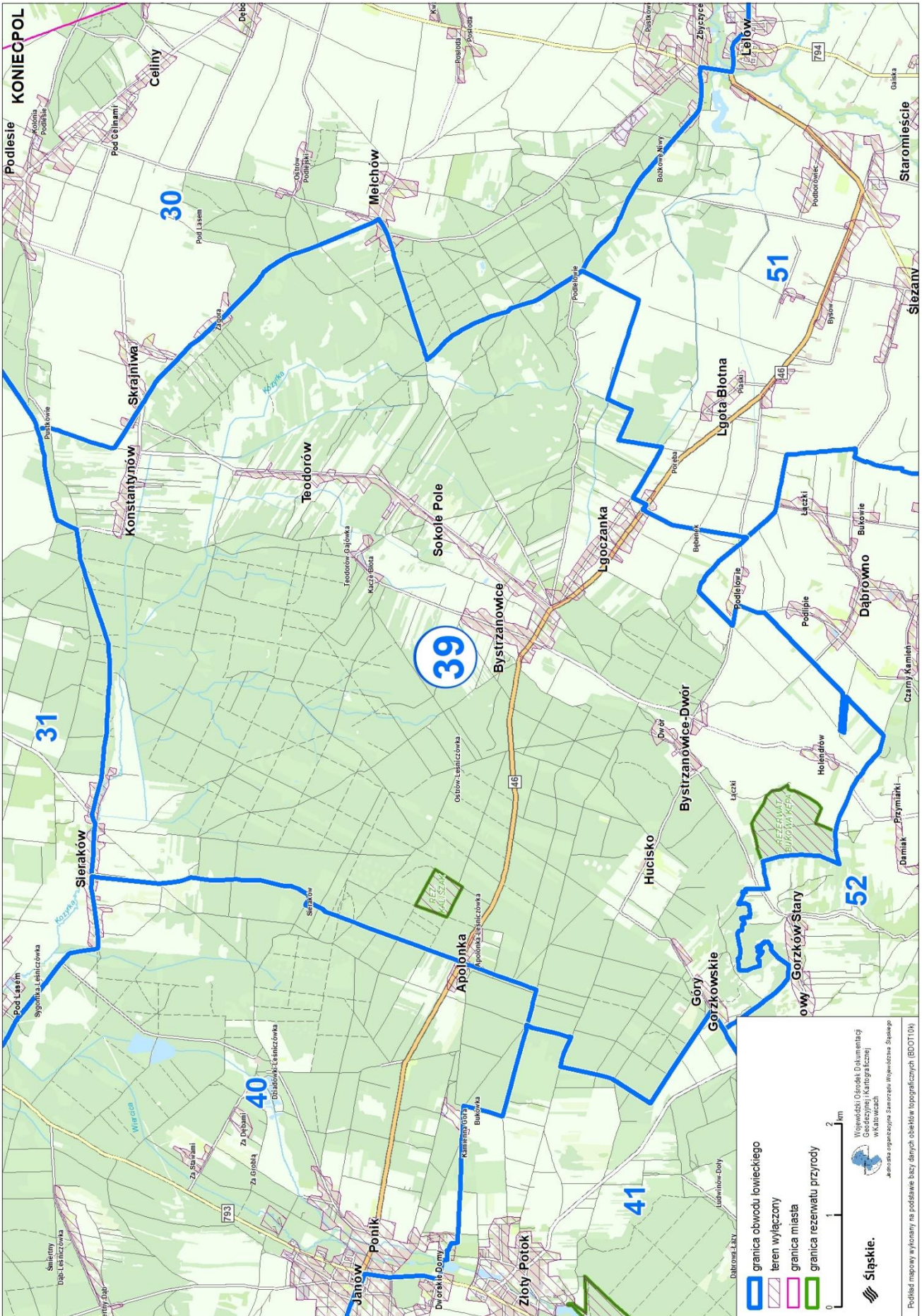


Podkład mapowy wykorzystany na podstawie danych źródła: Ślaskie Informatyczne (ŚIIB/ITIN).

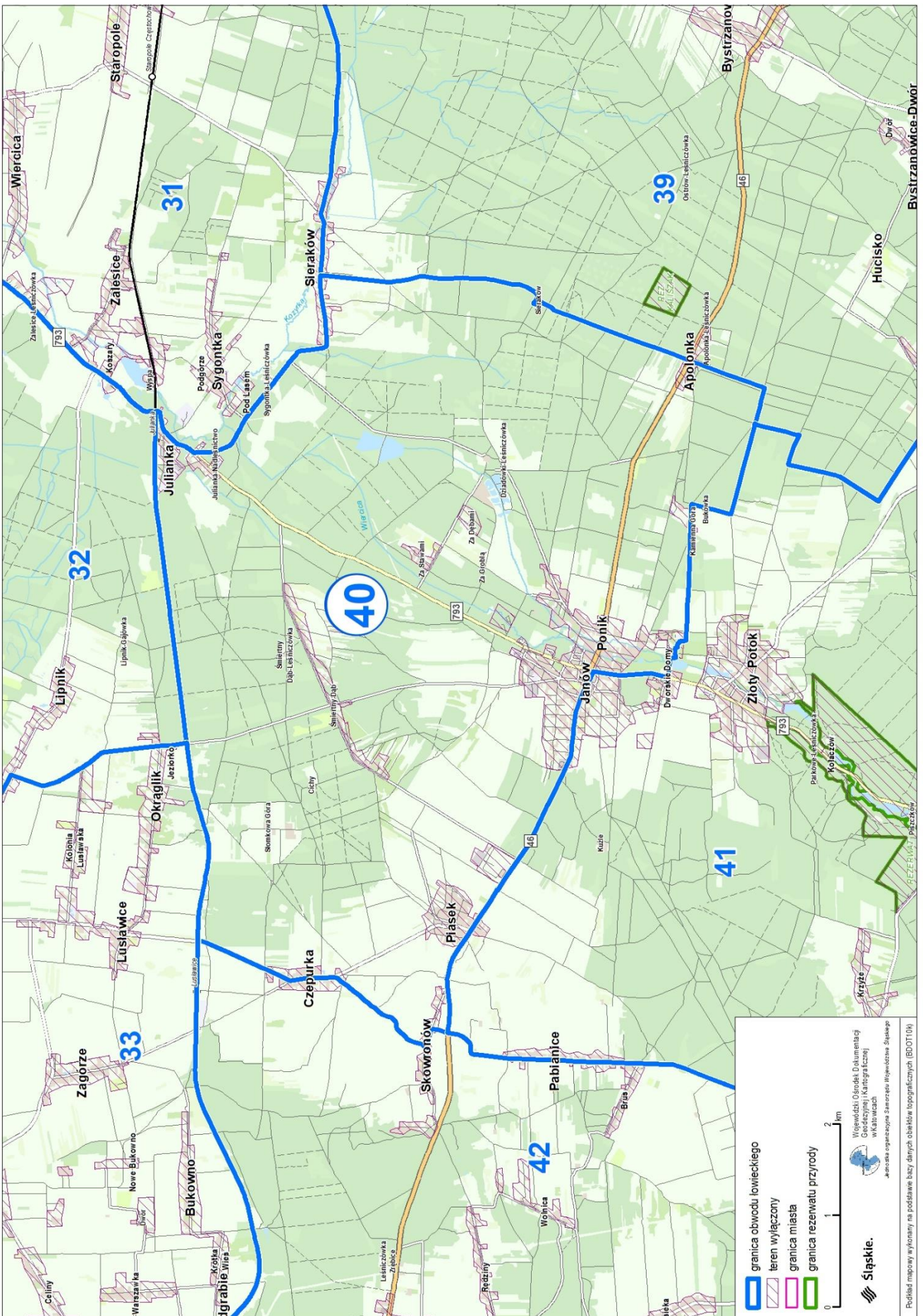
Przebieg graficzny granicy obwodu łowieckiego nr 38 oraz włączeń, o których mowa w art. 26 ustawy Prawo łowieckie



Przebieg graficzny granicy obwodu łowieckiego nr 39 oraz włączeń, o których mowa w art. 26 ustawy Prawo łowieckie

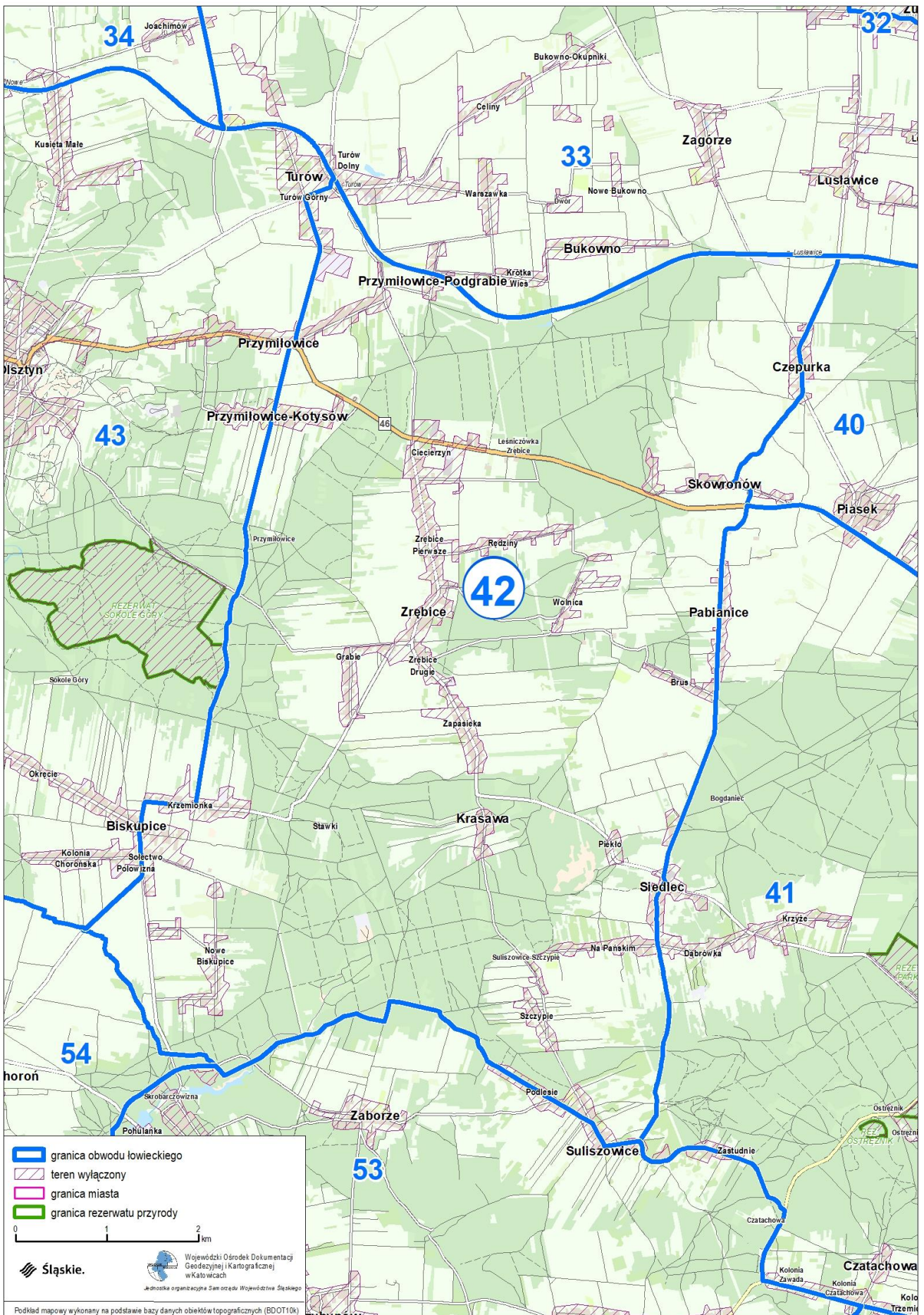


Przebieg graficzny granicy obwodu łowieckiego nr 40 oraz włączeń, o których mowa w art. 26 ustawy Prawo łowieckie

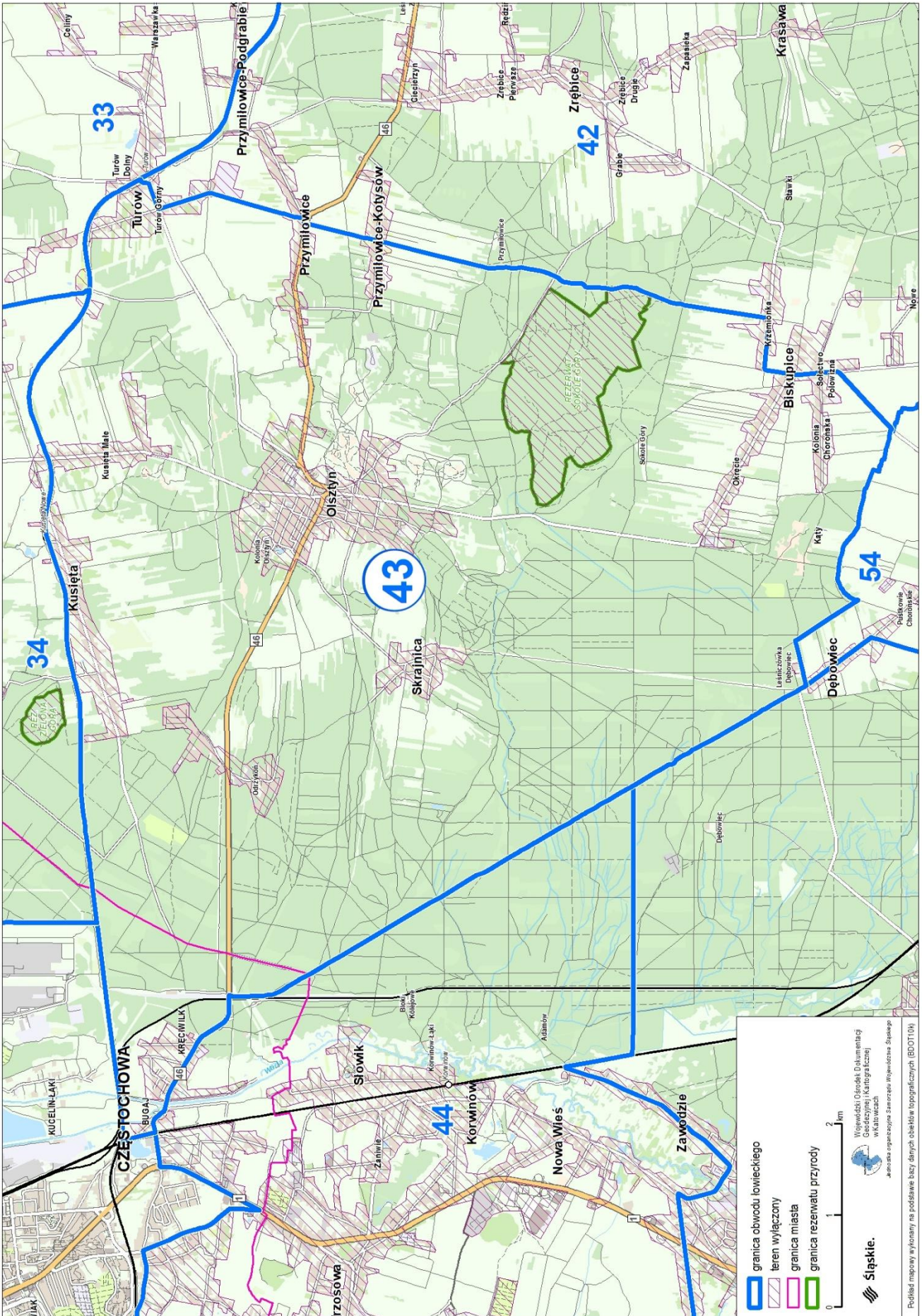


Podział mapowy wykonany na podstawie bazy danych obiektów topograficznych (BDOT01M)

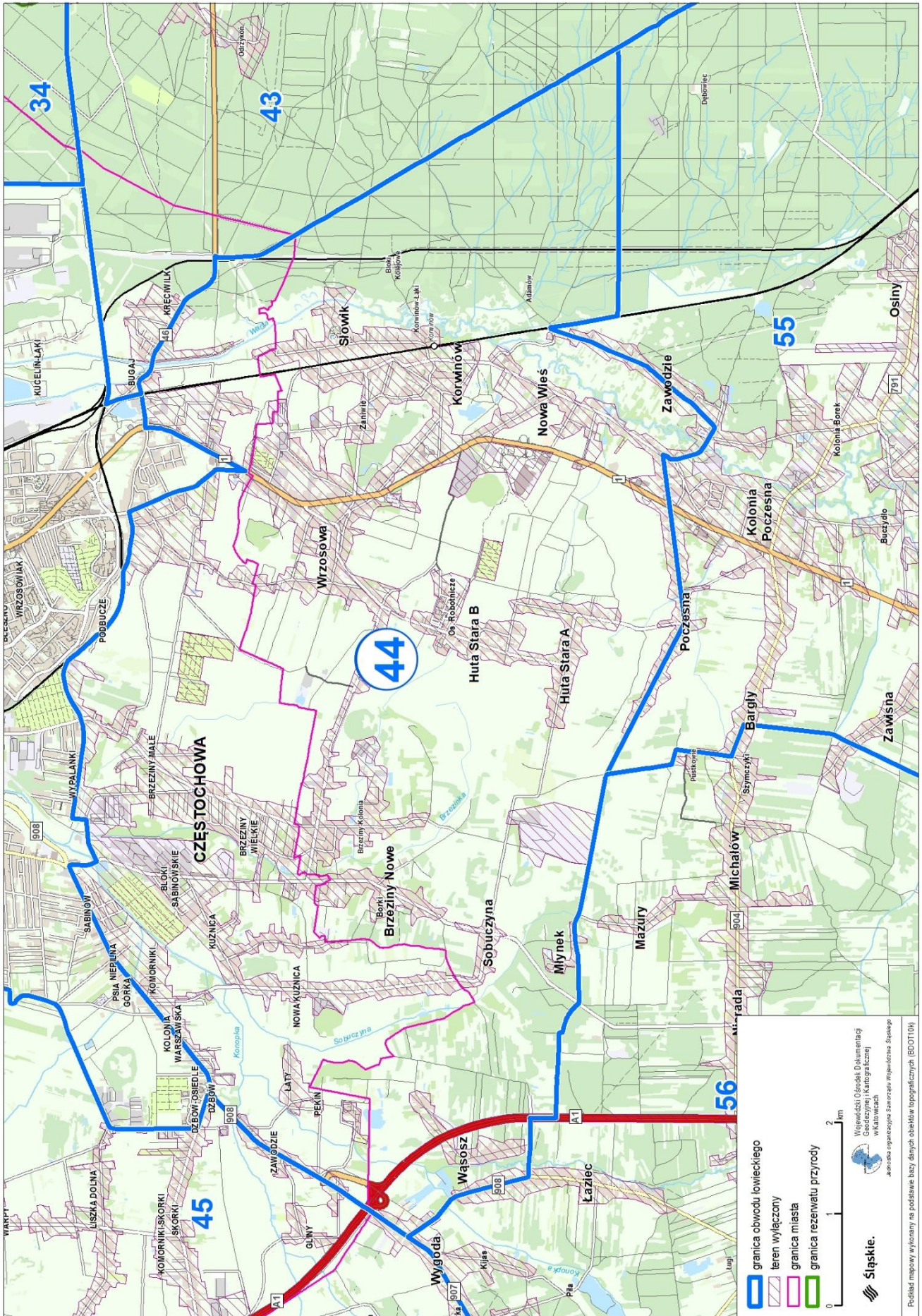
Przebieg graficzny granicy obwodu łowieckiego nr 42 oraz włączeń, o których mowa w art. 26 ustawy Prawo łowieckie



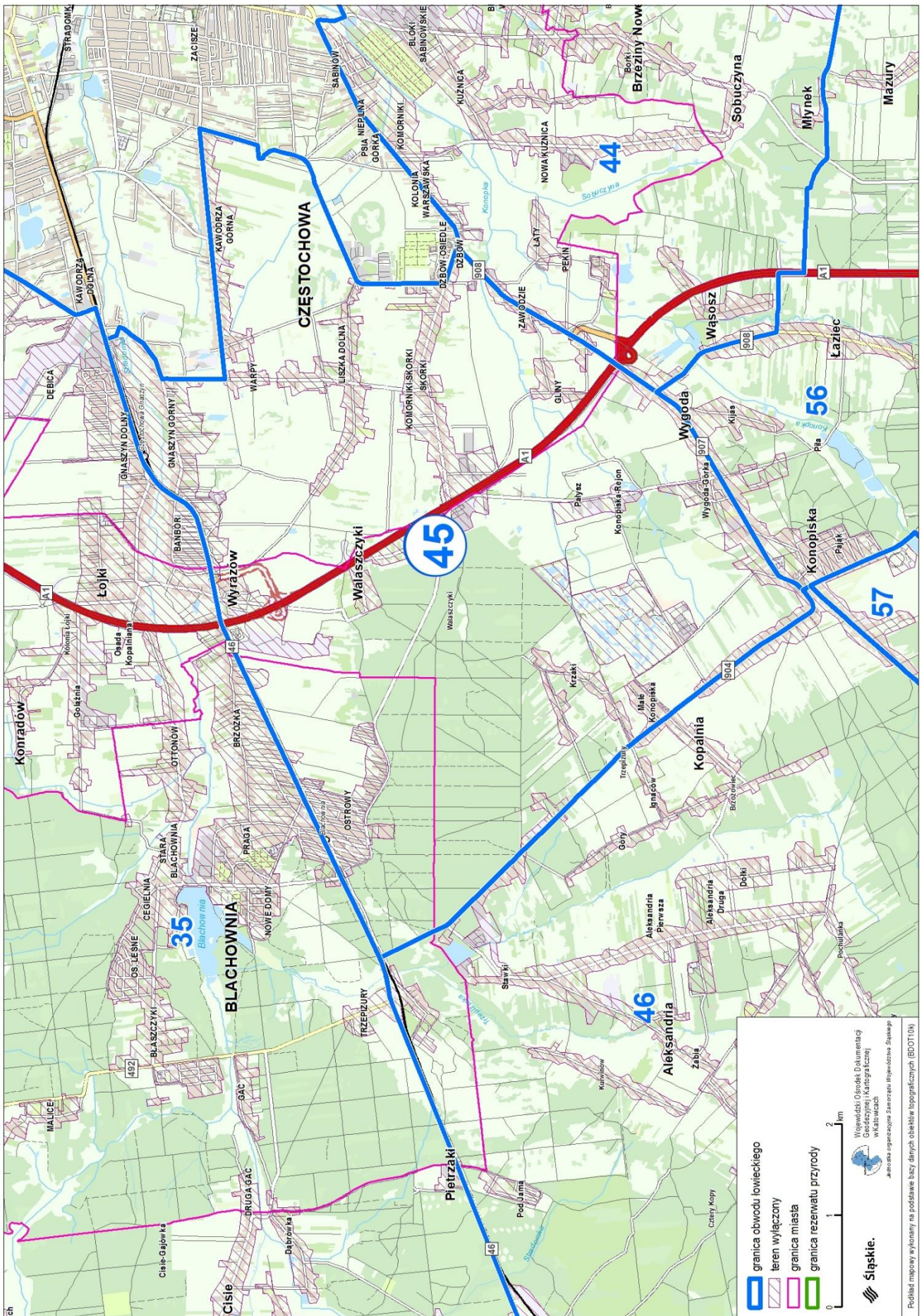
Przebieg graficzny granicy obwodu łowieckiego nr 43 oraz włączeń, o których mowa w art. 26 ustawy Prawo łowieckie



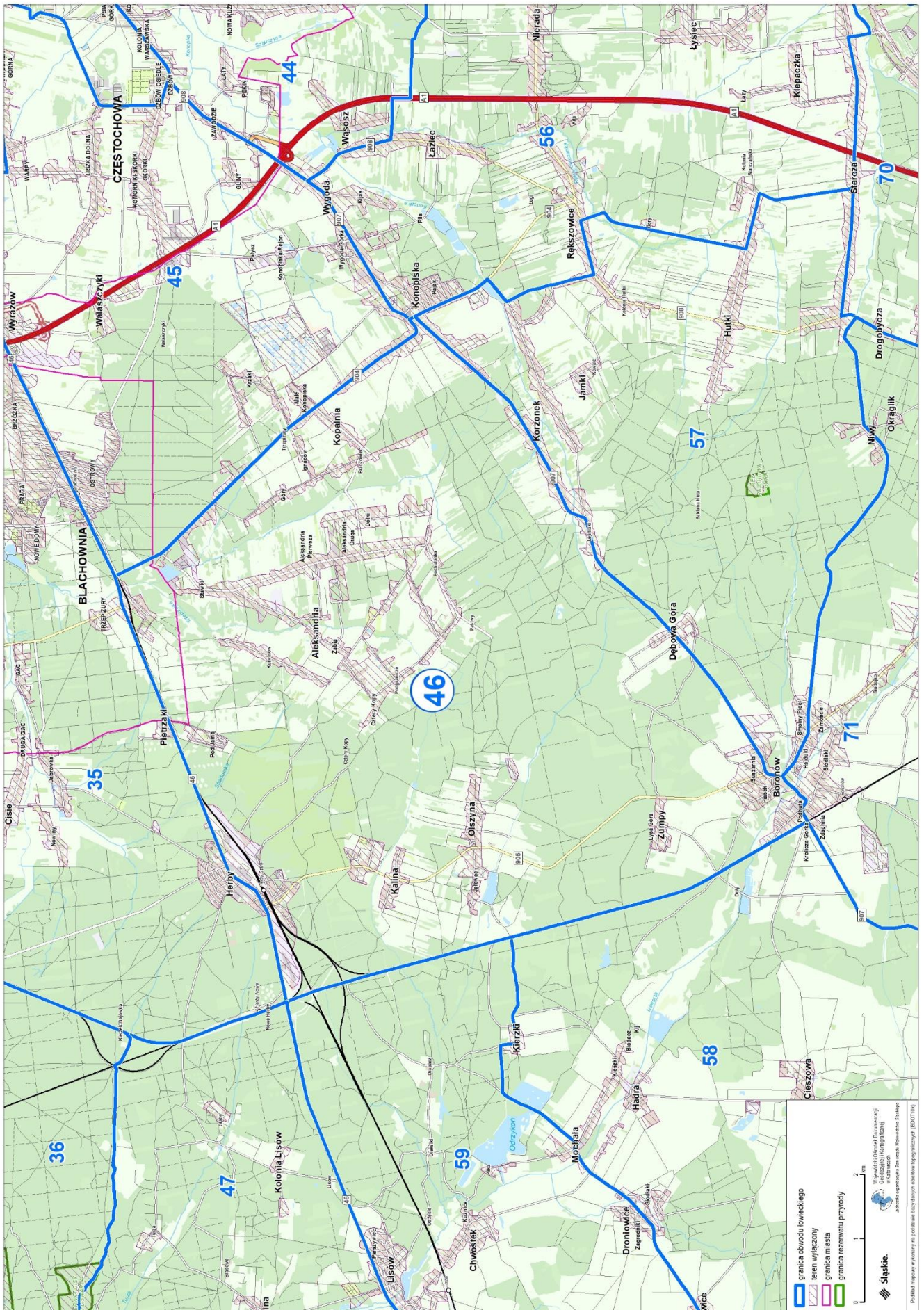
Przebieg graficzny granicy obwodu łowieckiego nr 44 oraz włączy, o których mowa w art. 26 ustawy Prawo łowieckie



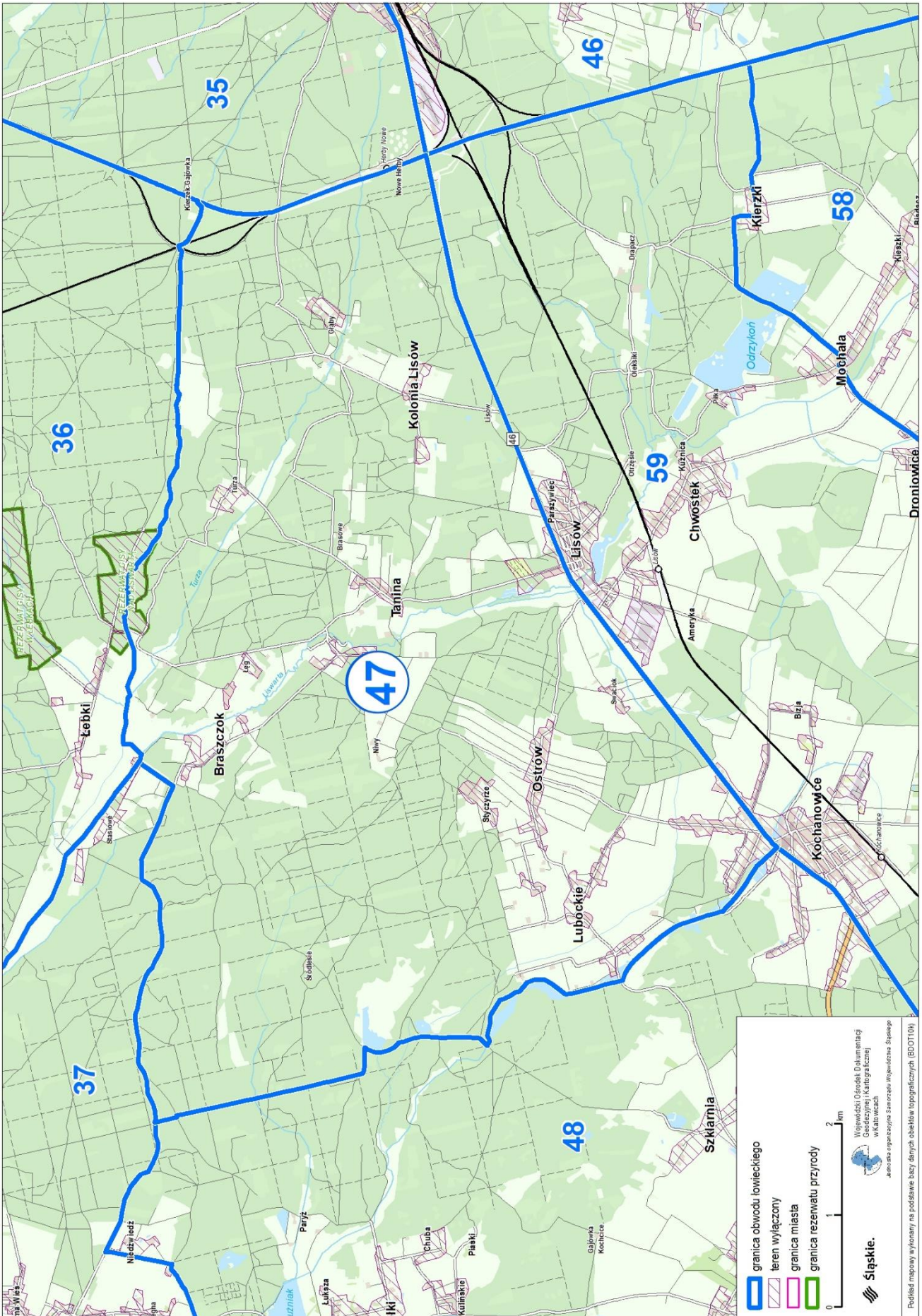
Przebieg graficzny granicy obwodu łowieckiego nr 45 oraz włączeń, o których mowa w art. 26 ustawy Prawo łowieckie



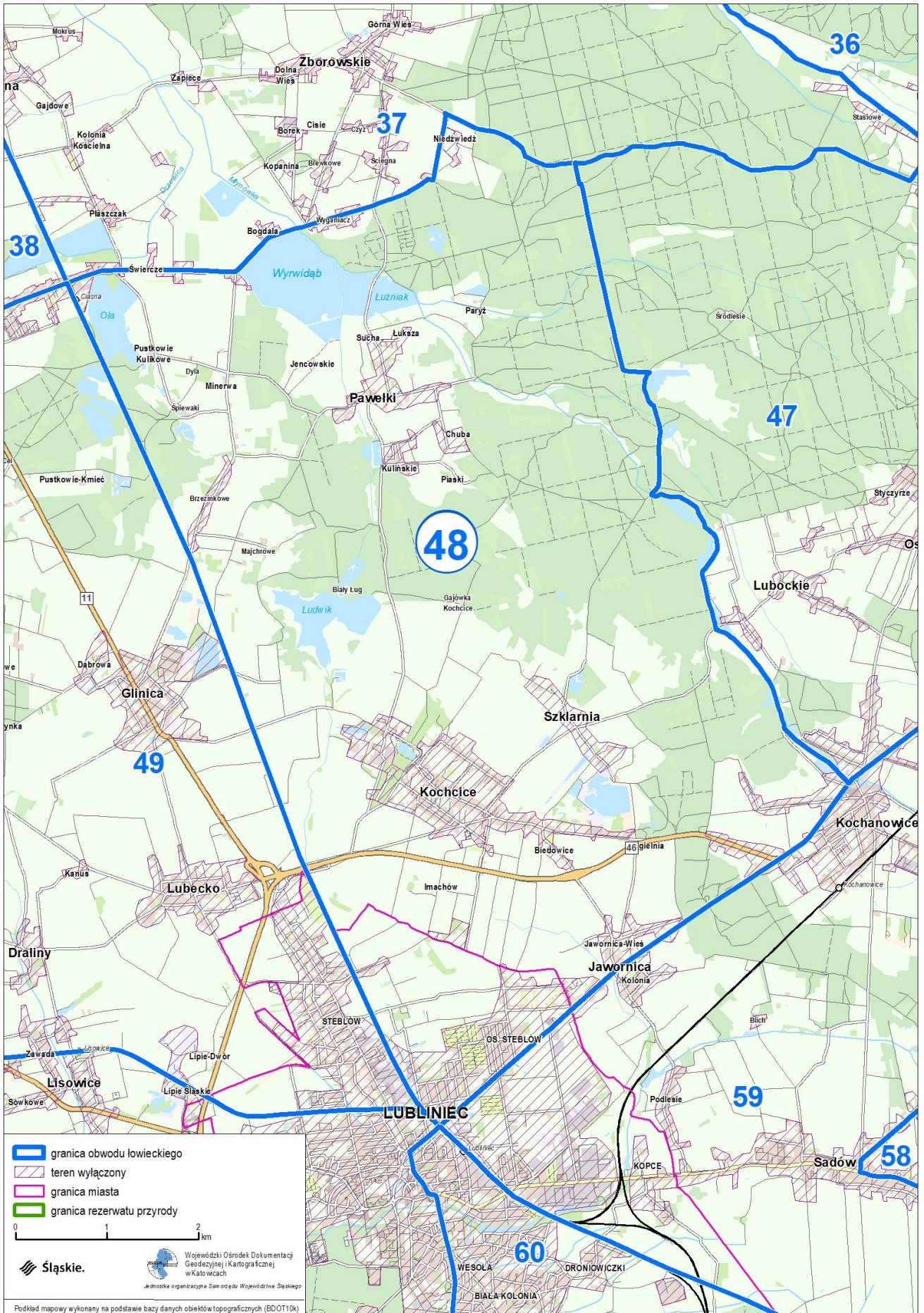
Przebieg graficzny granicy obwodu łowieckiego nr 46 oraz włączeń, o których mowa w art. 26 ustawy Prawo łowieckie



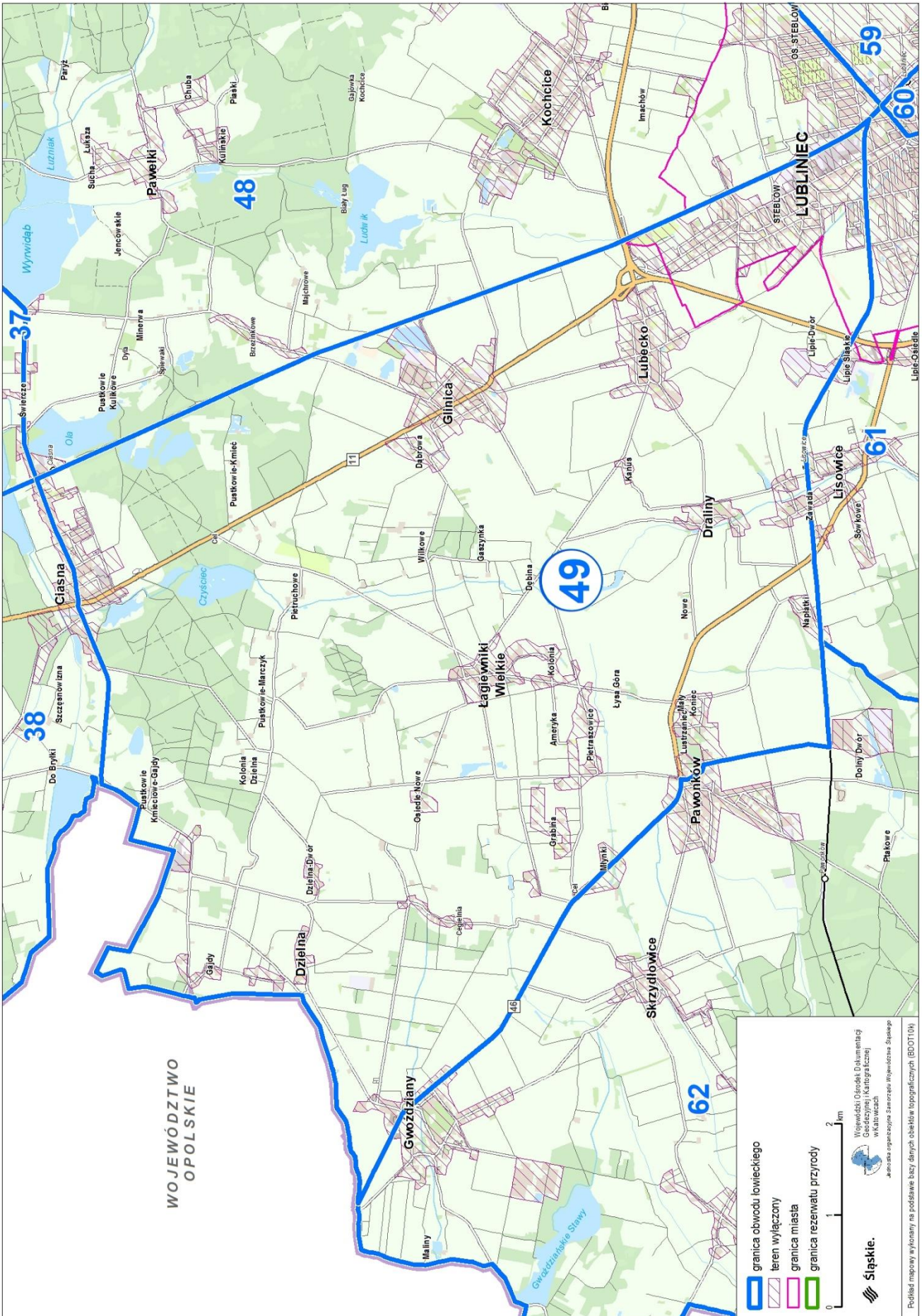
Przebieg graficzny granicy obwodu łowieckiego nr 47 oraz włączeń, o których mowa w art. 26 ustawy Prawo łowieckie



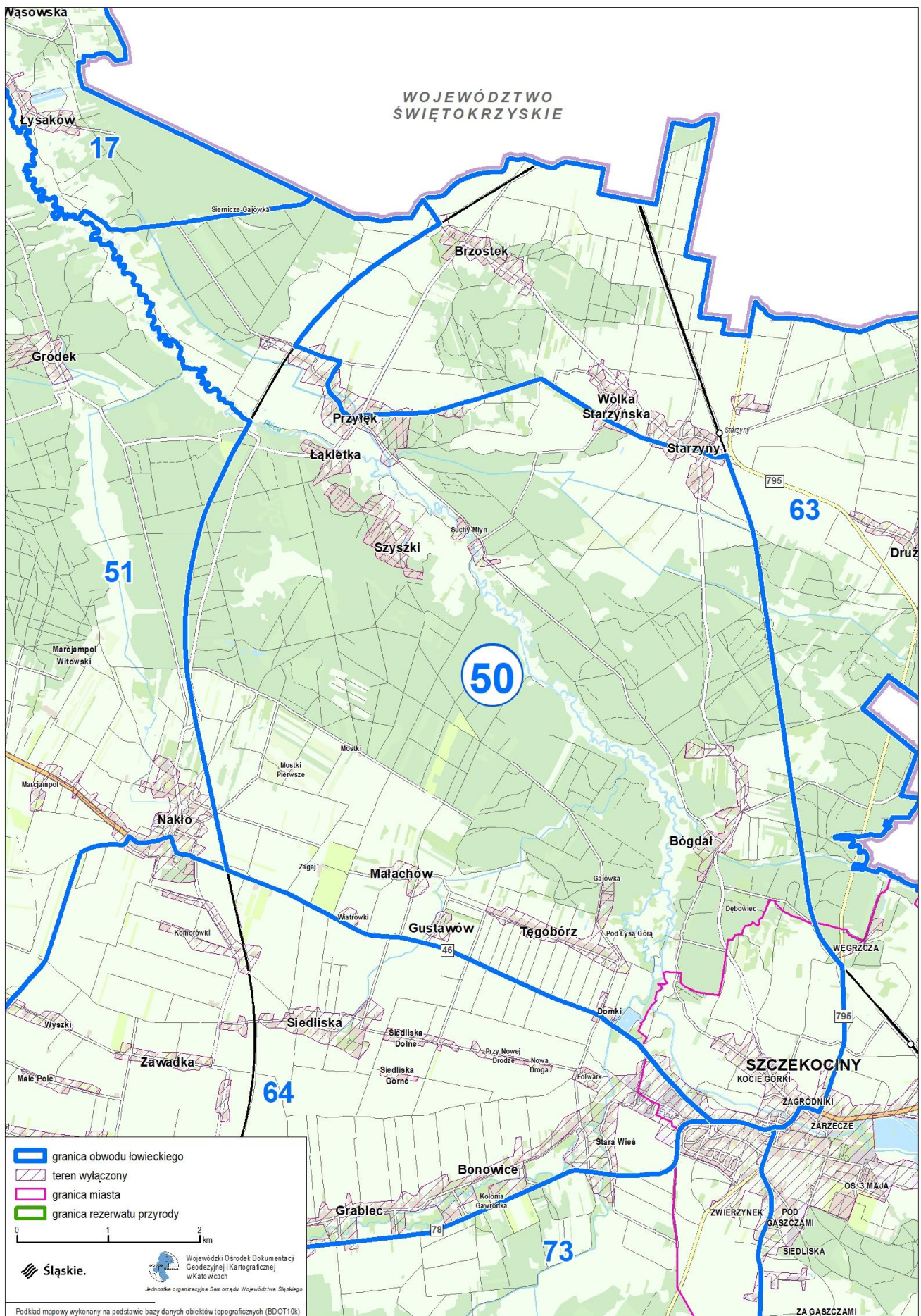
Przebieg graficzny granicy obwodu łowieckiego nr 48 oraz włączeń, o których mowa w art. 26 ustawy Prawo łowieckie



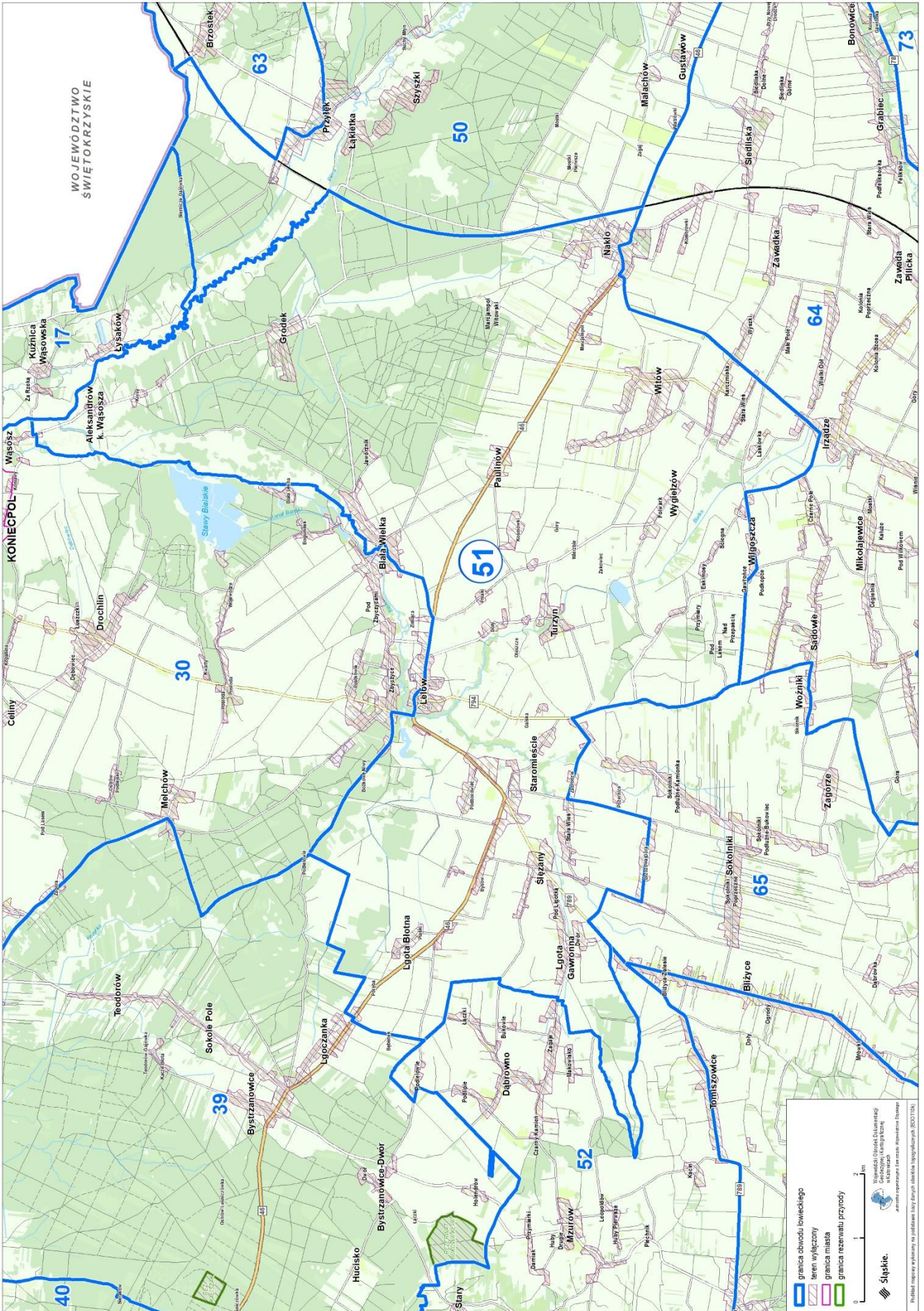
Przebieg graficzny granicy obwodu łowieckiego nr 49 oraz włączeń, o których mowa w art. 26 ustawy Prawo łowieckie



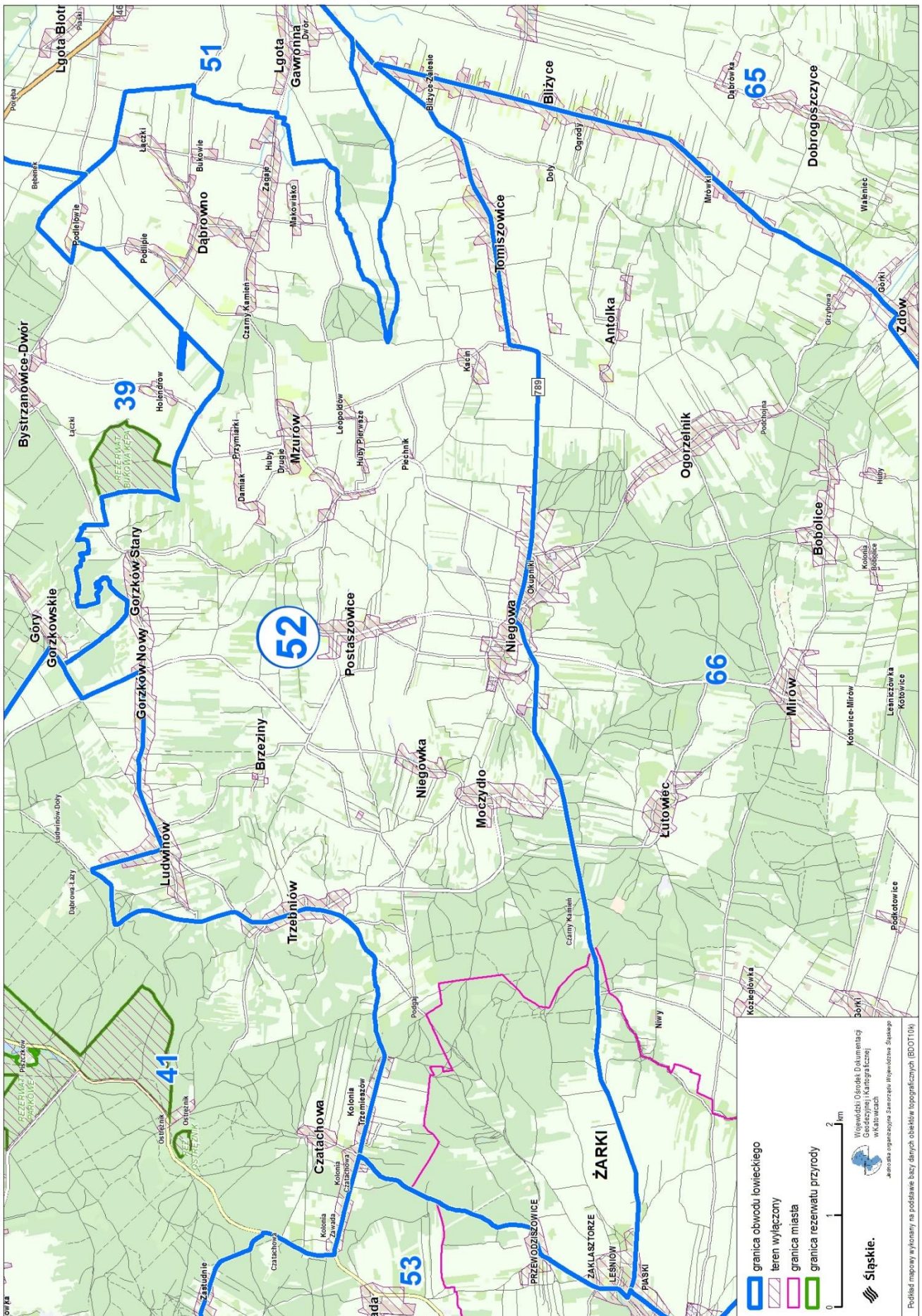
Przebieg graficzny granicy obwodu łowieckiego nr 50 oraz włączeń, o których mowa w art. 26 ustawy Prawo łowieckie



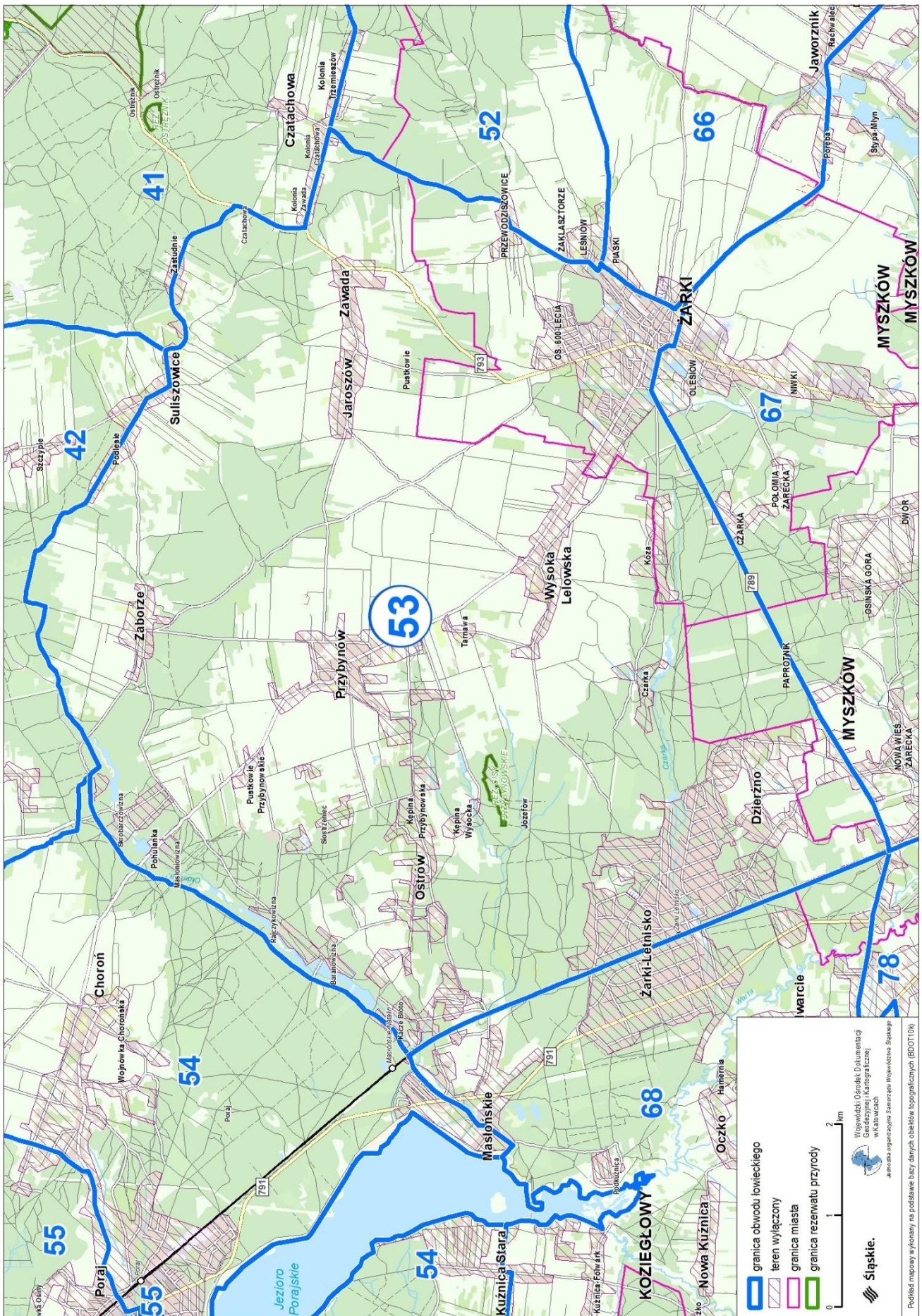
Przebieg graficzny granicy obwodu łowieckiego nr 51 oraz włączeń, o których mowa w art. 26 ustawy Prawo łowieckie



Przebieg graficzny granicy obwodu łowieckiego nr 52 oraz włączeń, o których mowa w art. 26 ustawy Prawo łowieckie



Przebieg graficzny granicy obwodu łowieckiego nr 53 oraz włączeń, o których mowa w art. 26 ustawy Prawo łowieckie



Podkład mapowy wykonany na podstawie bazy danych obiektów topograficznych (BDOT01N)

