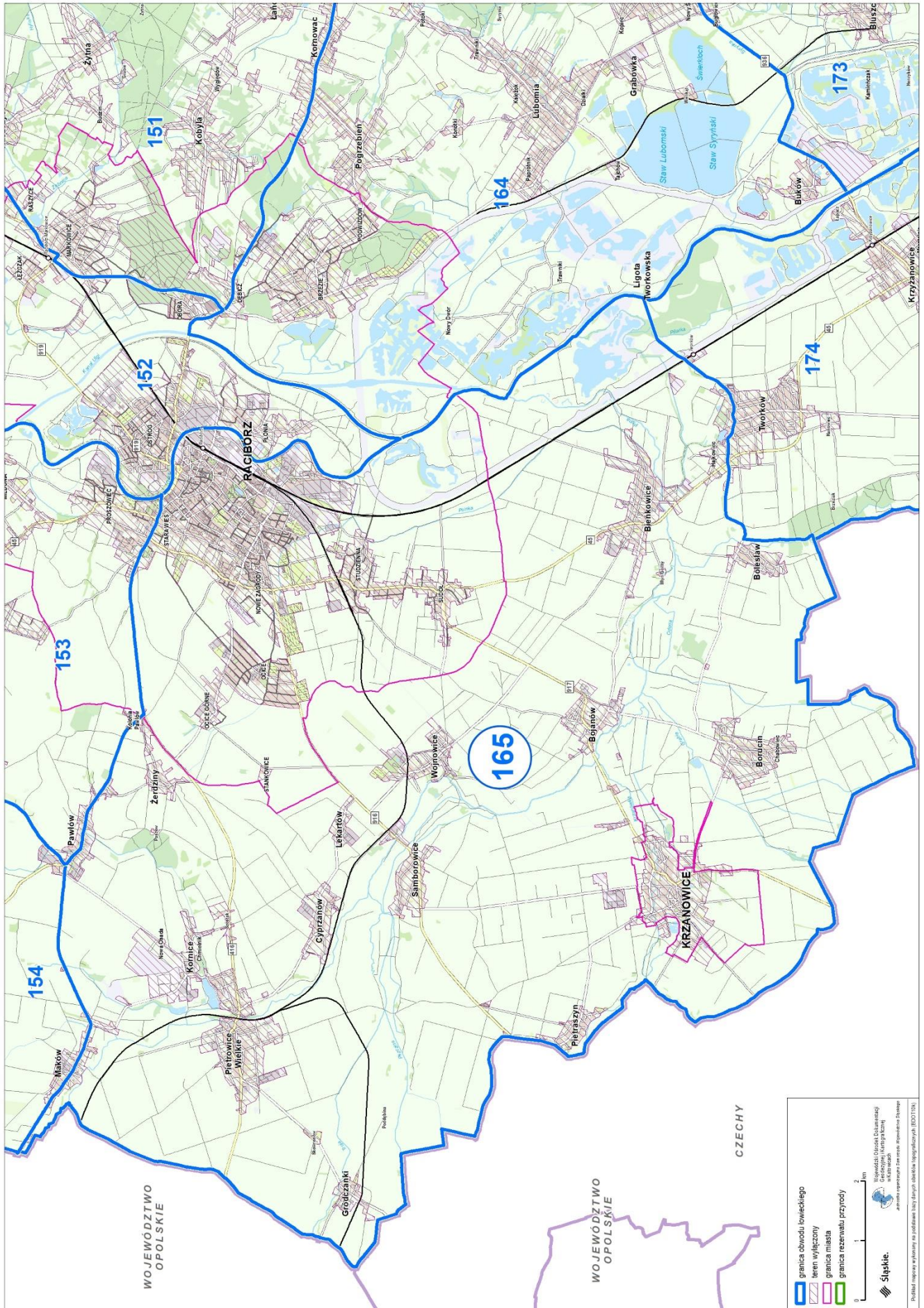


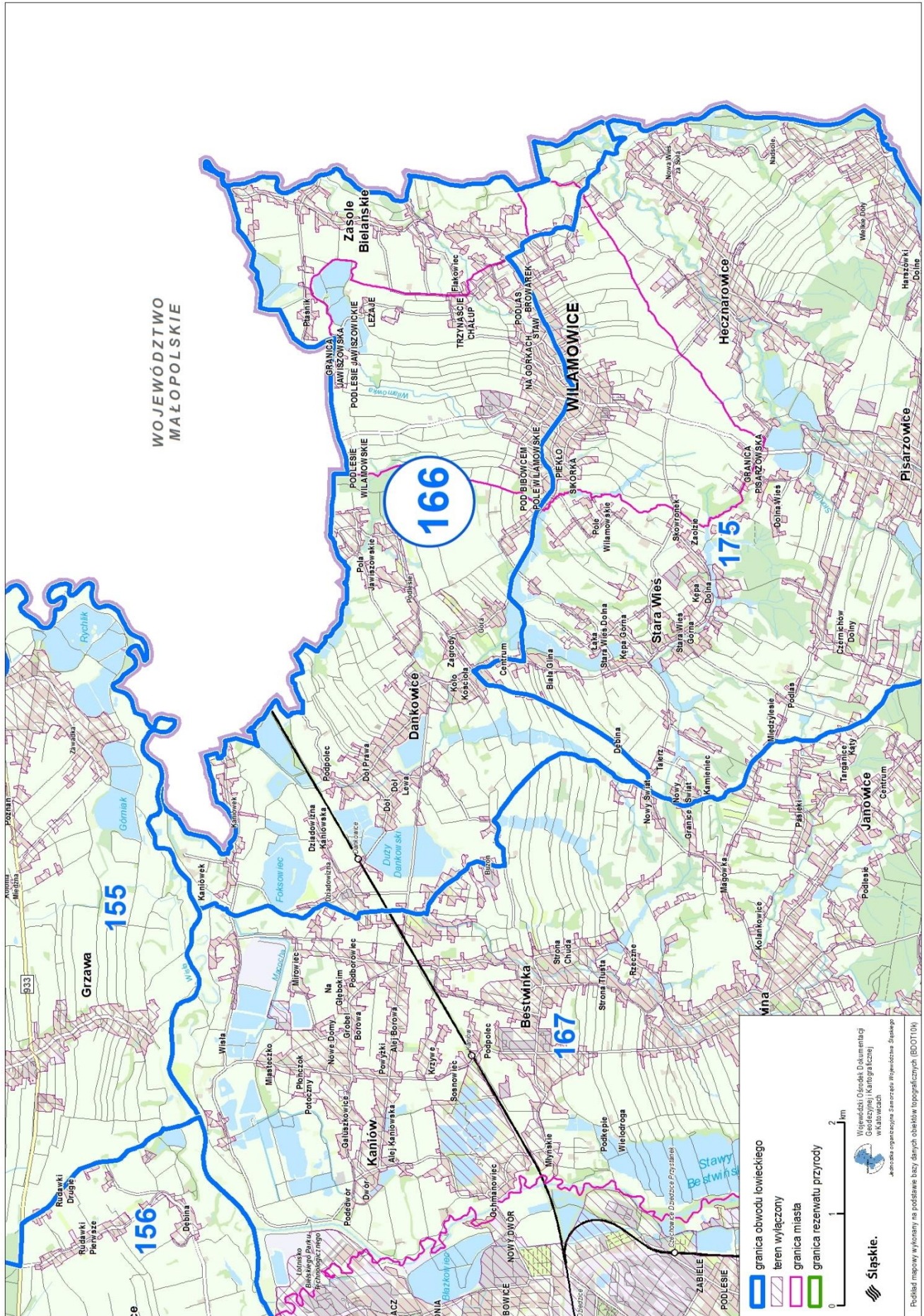
Przebieg graficzny granicy obwodu łowieckiego nr 165 oraz wyłączeń, o których mowa w art. 26 ustawy Prawo łowieckie



▬ granica obwodu łowieckiego
▬ teren wyłączenia
▬ granica miast
▬ granica rezerwatu przyrody

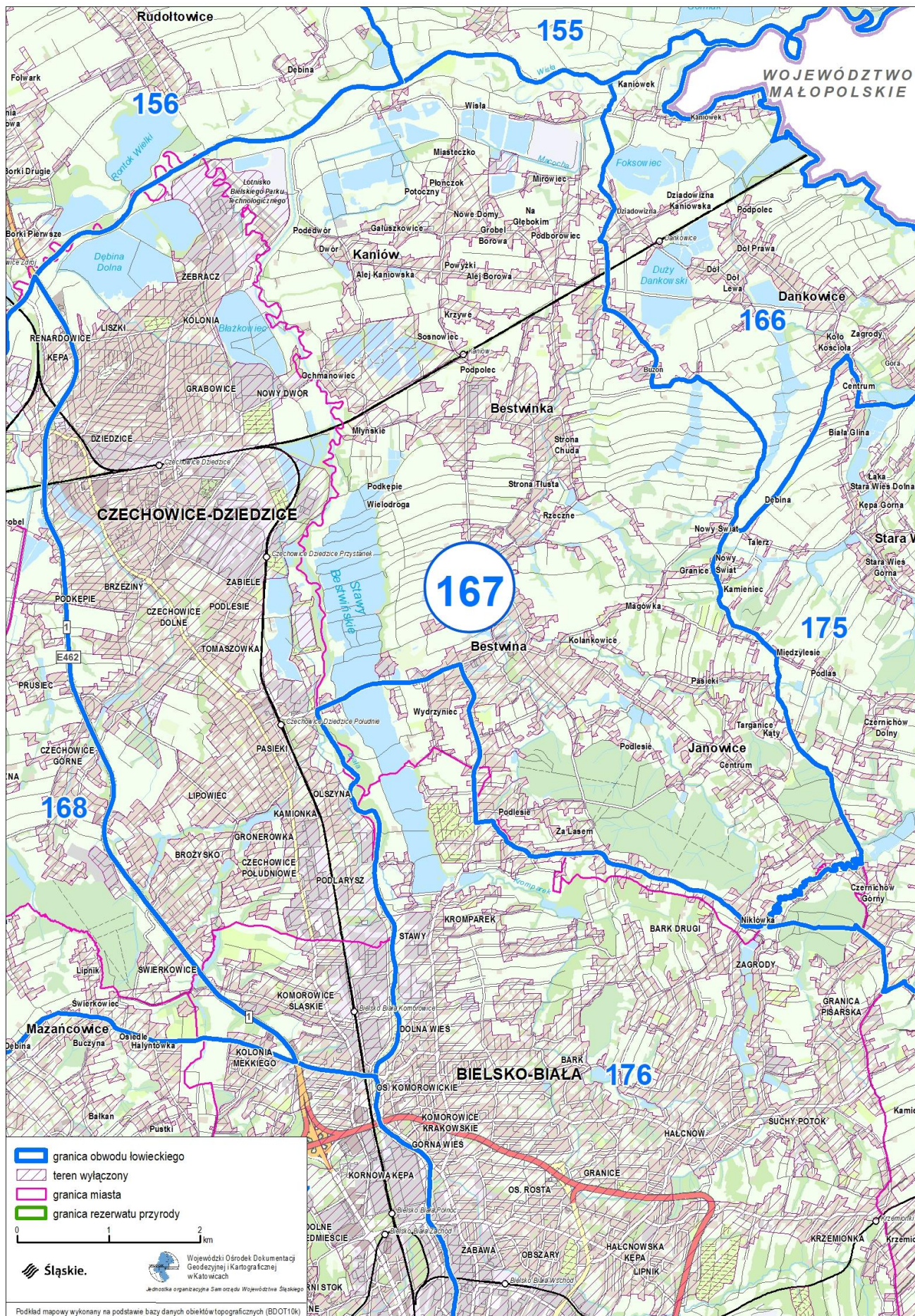
0 1 2 km
 Wzrostła Olszka Słomianczy
 w 1/25000 (1:25000) (1:25000)
 a) rysunek opracowany z uwzględnieniem danych

Śląskie.
 Rytmik wydawnictwa w oparciu o dane z Urzędu Geodezji i Kartografii (RGDZ139).



Podkład mapowy wykonany na podstawie bazy danych obiektów topograficznych (BDOT04)

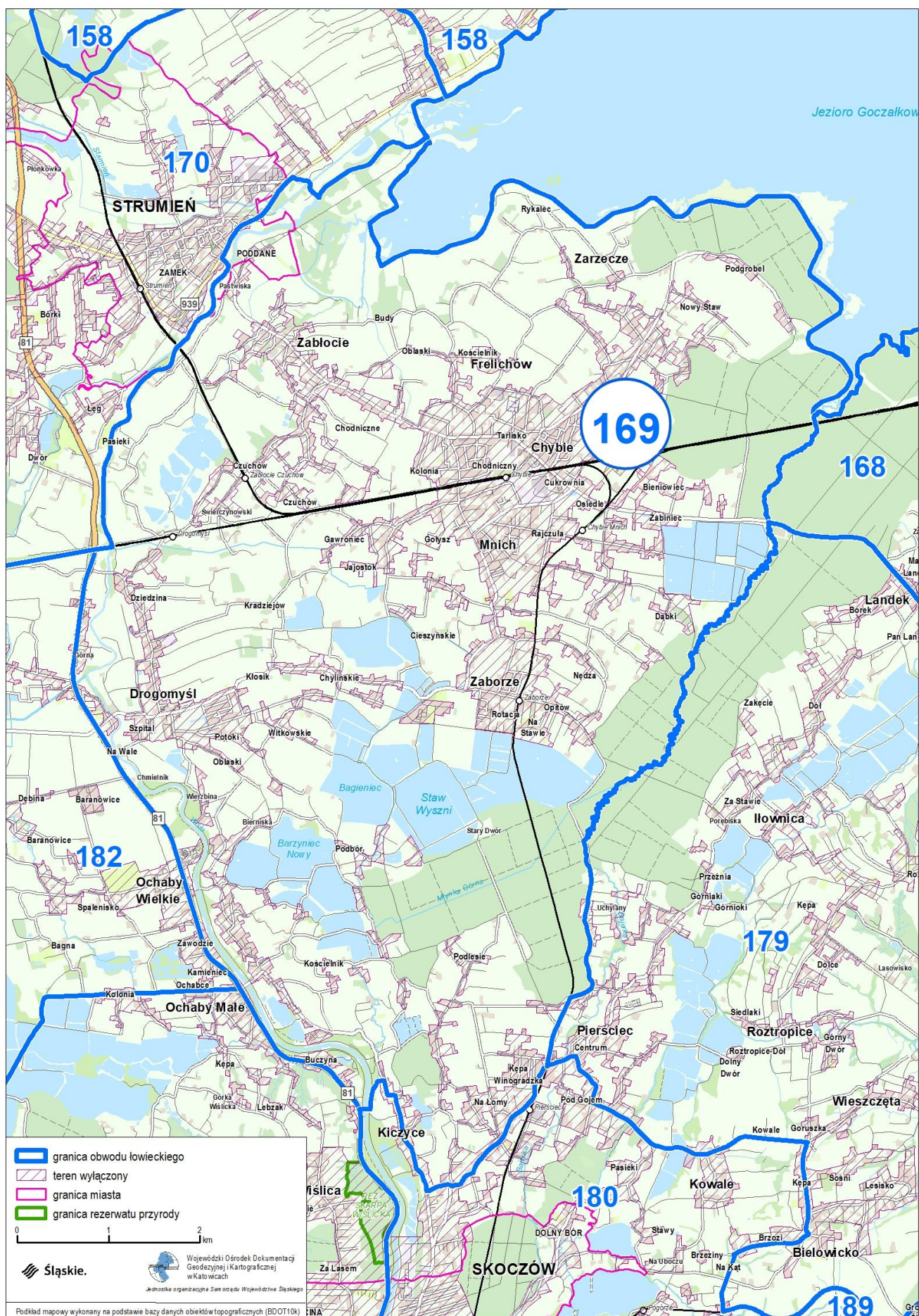
Przebieg graficzny granicy obwodu łowieckiego nr 167 oraz włączzeń, o których mowa w art. 26 ustawy Prawo łowieckie



Przebieg graficzny granicy obwodu łowieckiego nr 168 oraz włączzeń, o których mowa w art. 26 ustawy Prawo łowieckie



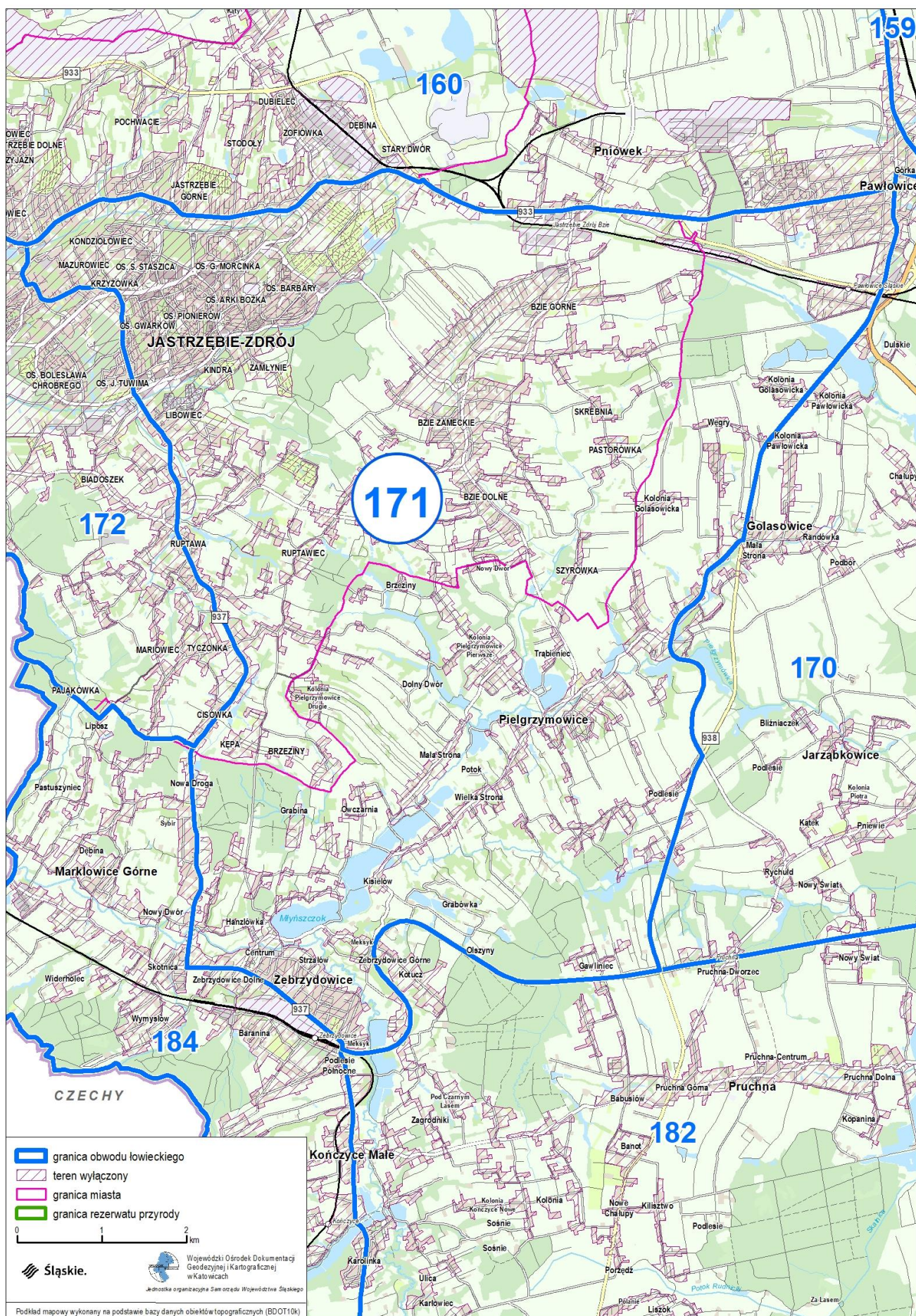
Przebieg graficzny granicy obwodu łowieckiego nr 169 oraz włączeń, o których mowa w art. 26 ustawy Prawo łowieckie



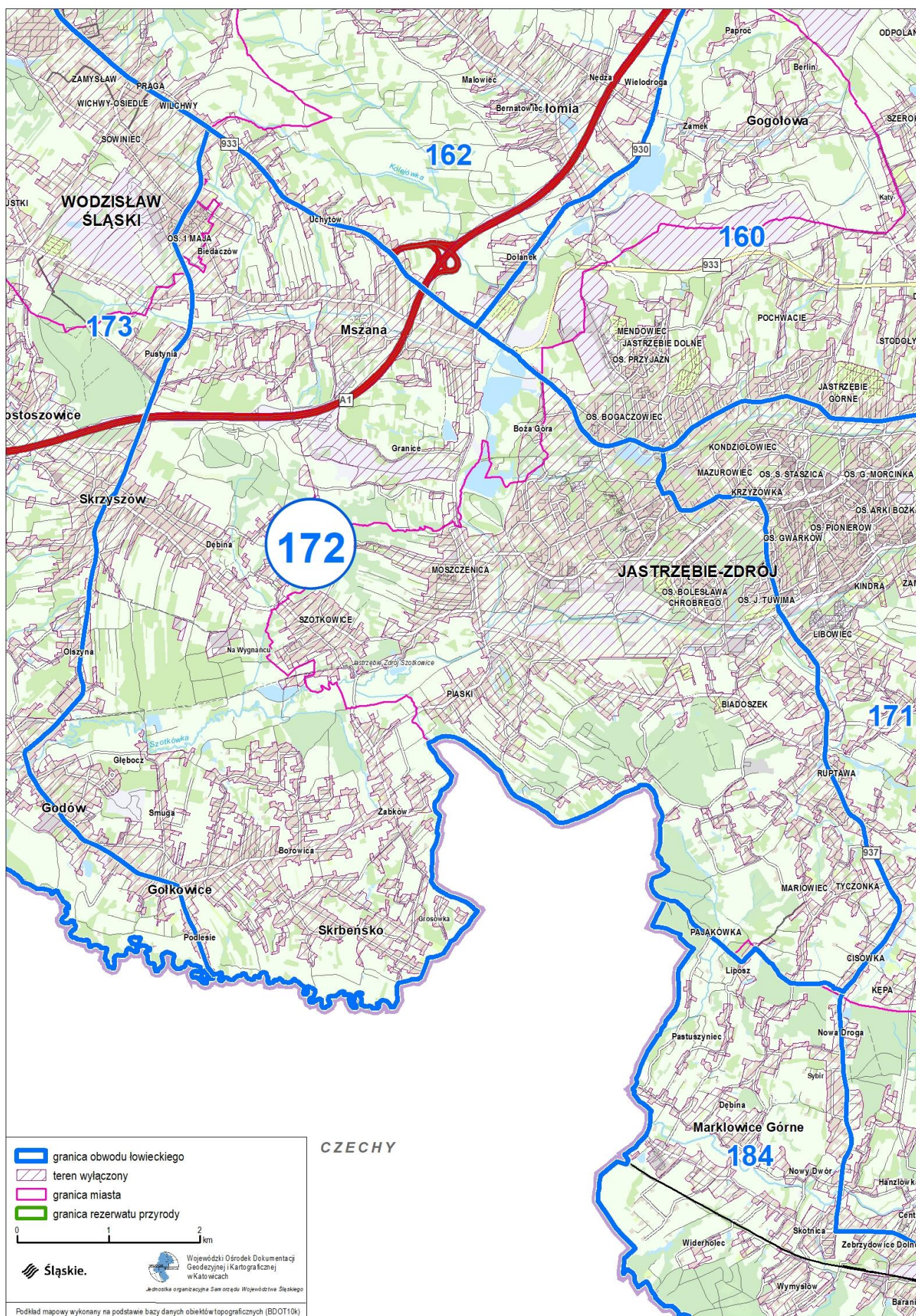
Przebieg graficzny granicy obwodu łowieckiego nr 170 oraz włączeń, o których mowa w art. 26 ustawy Prawo łowieckie



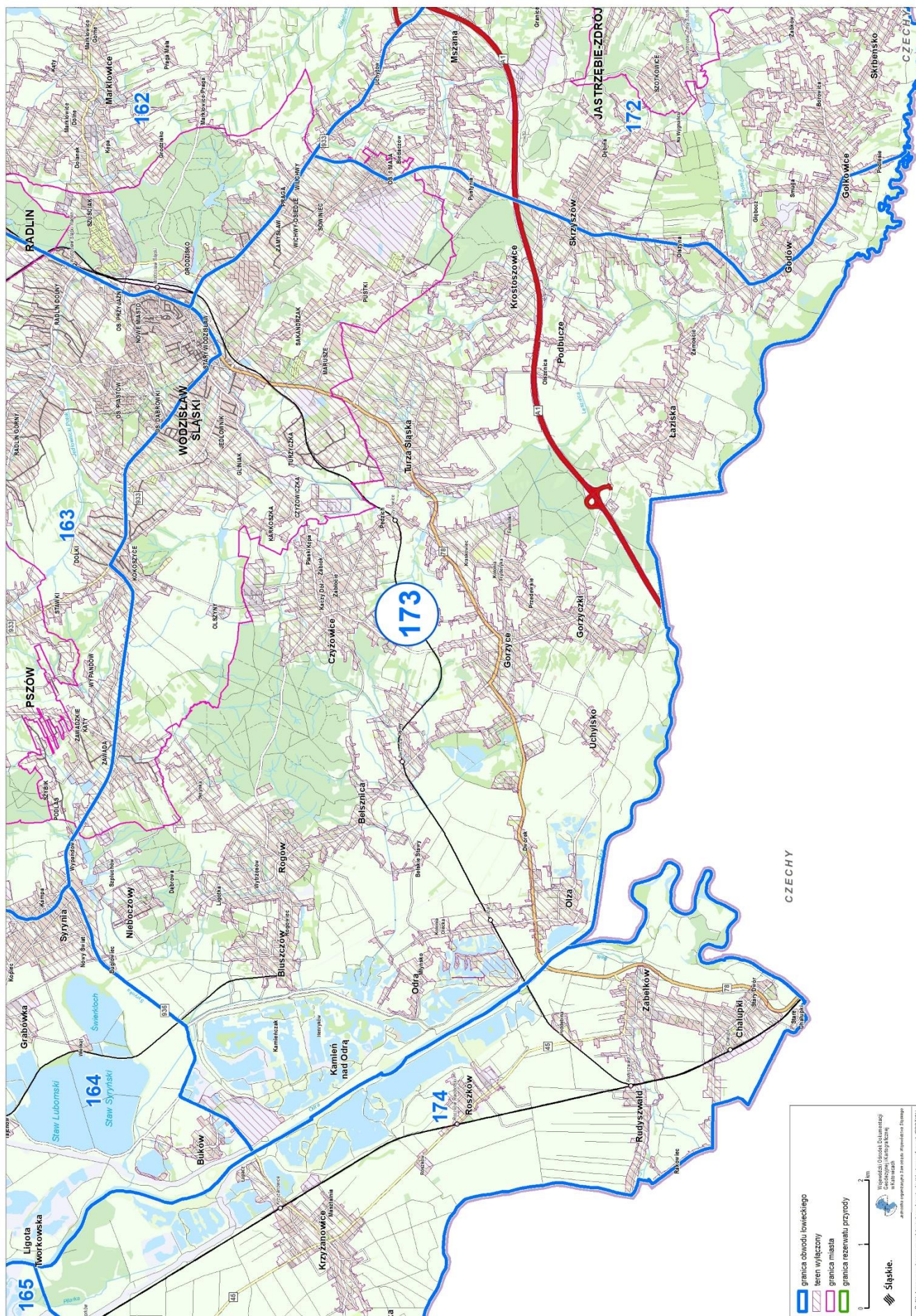
Przebieg graficzny granicy obwodu łowieckiego nr 171 oraz włączeń, o których mowa w art. 26 ustawy Prawo łowieckie



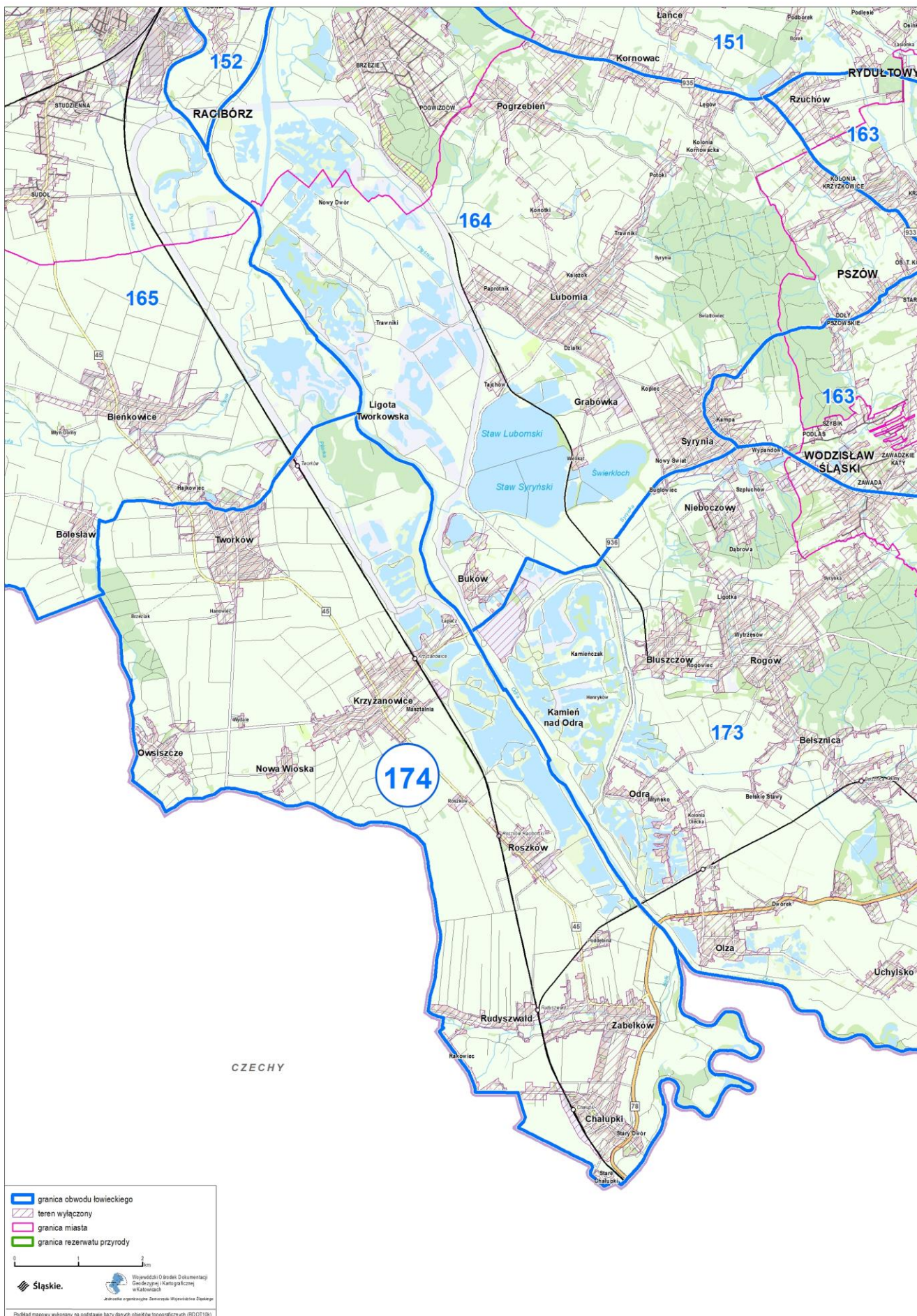
Przebieg graficzny granicy obwodu łowieckiego nr 172 oraz włączeń, o których mowa w art. 26 ustawy Prawo łowieckie



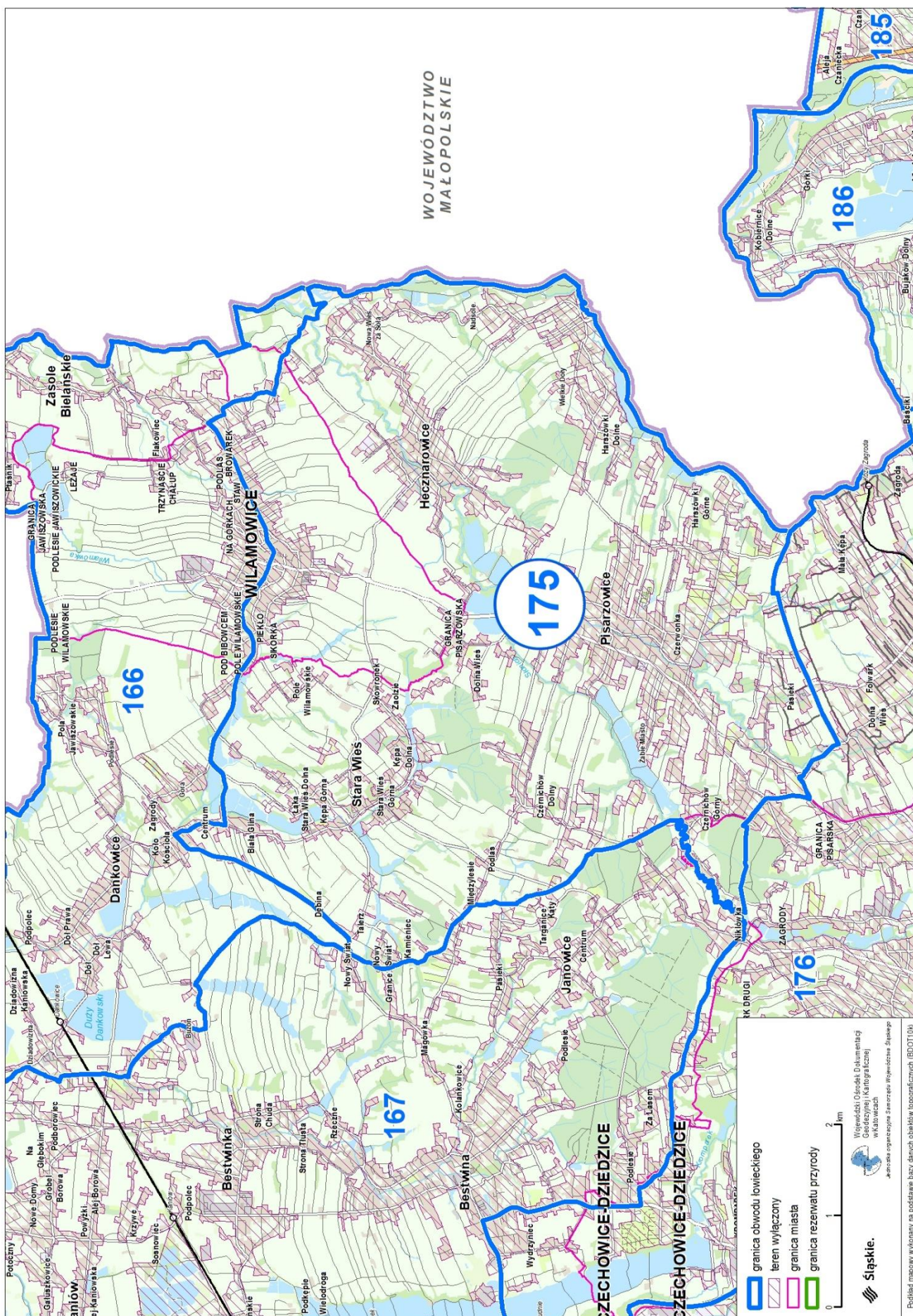
Przebieg graficzny granicy obwodu łowieckiego nr 173 oraz włączeń, o których mowa w art. 26 ustawy Prawo łowieckie



Przebieg graficzny granicy obwodu łowieckiego nr 174 oraz włączeń, o których mowa w art. 26 ustawy Prawo łowieckie

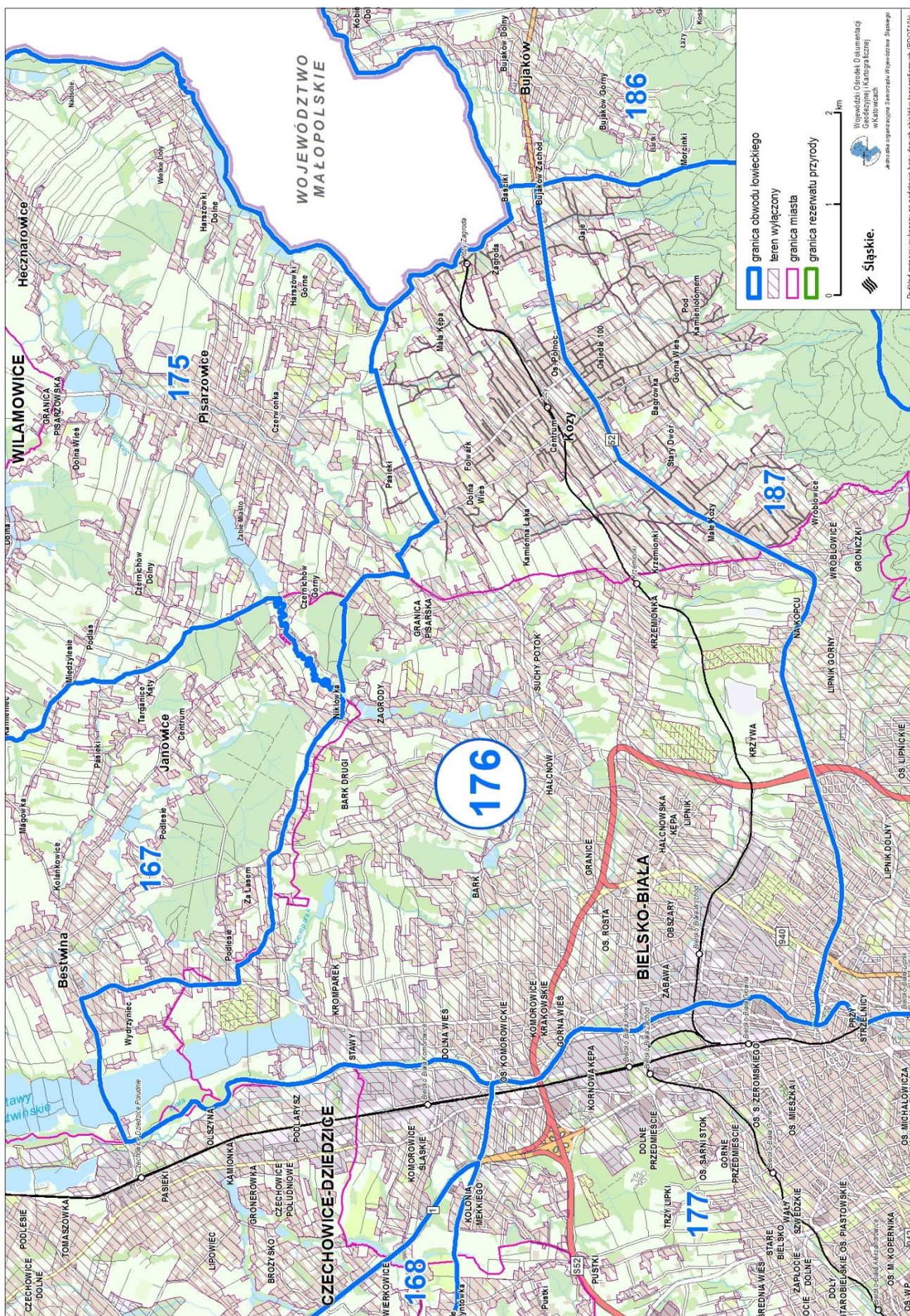


Przebieg graficzny granicy obwodu łowieckiego nr 175 oraz włączzeń, o których mowa w art. 26 ustawy Prawo łowieckie

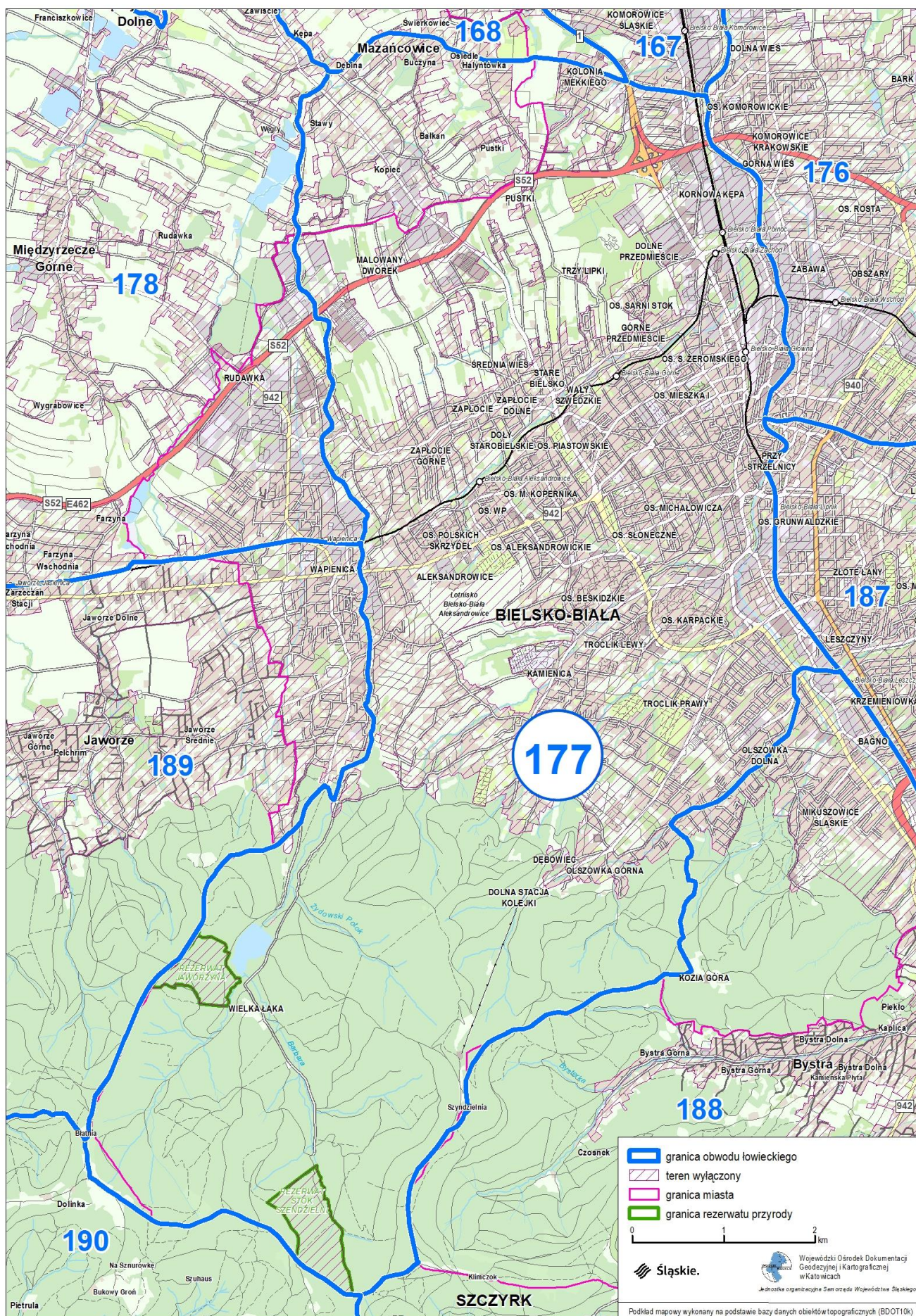


Podkład mapowy w/konany na podstawie bazy danych obszarów topograficznych (BDOT/DN)
 Śląskie.
 Wojewódzki Ośrodek Dokumentacji Geodezyjnej i Kartograficznej w Katowicach
 Jest to mapa organizacyjna Sarszasu Wyżniczo Szaskego

Przebieg graficzny granicy obwodu łowieckiego nr 176 oraz włączeń, o których mowa w art. 26 ustawy Prawo łowieckie



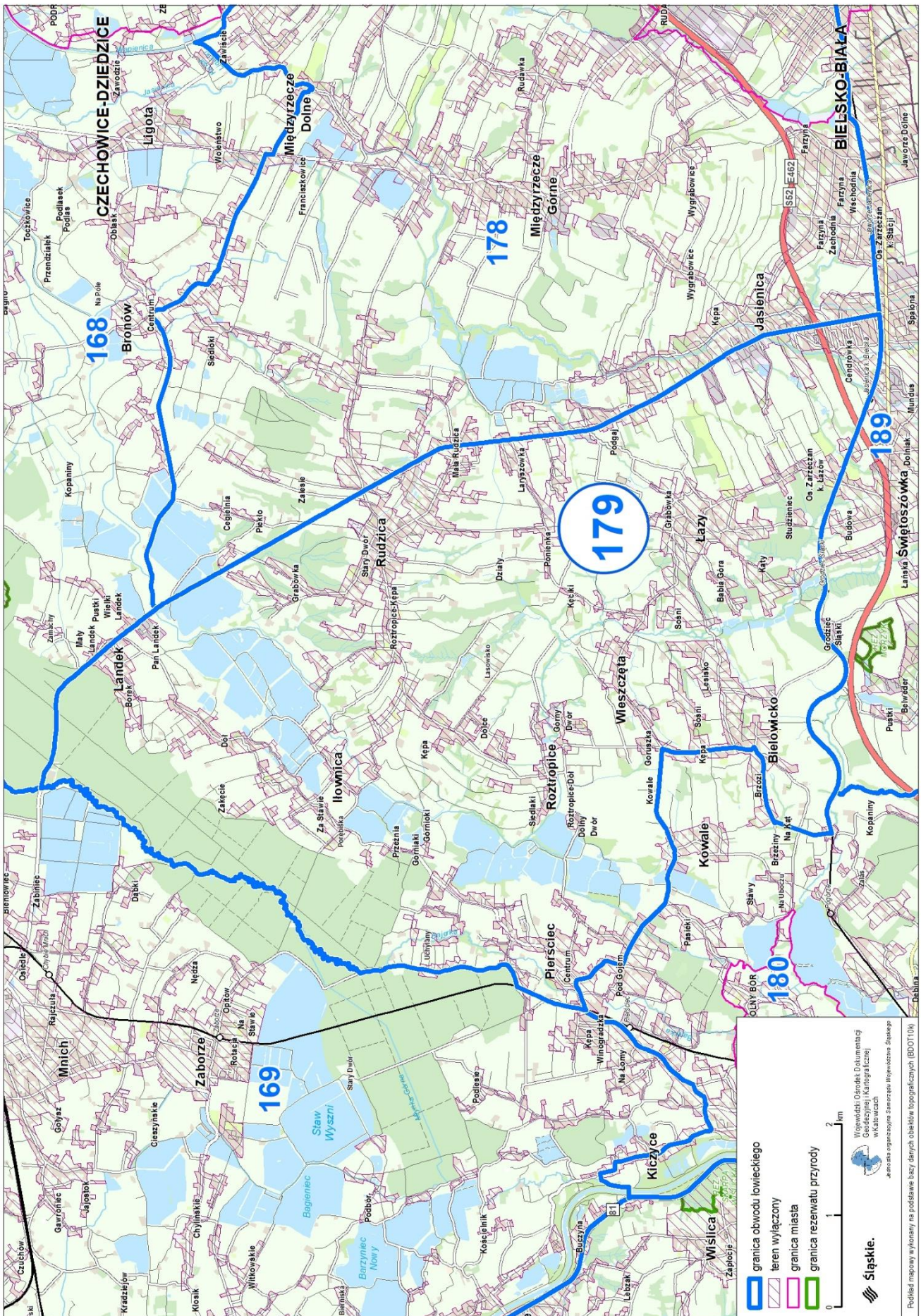
Przebieg graficzny granicy obwodu łowieckiego nr 177 oraz włączeń, o których mowa w art. 26 ustawy Prawo łowieckie



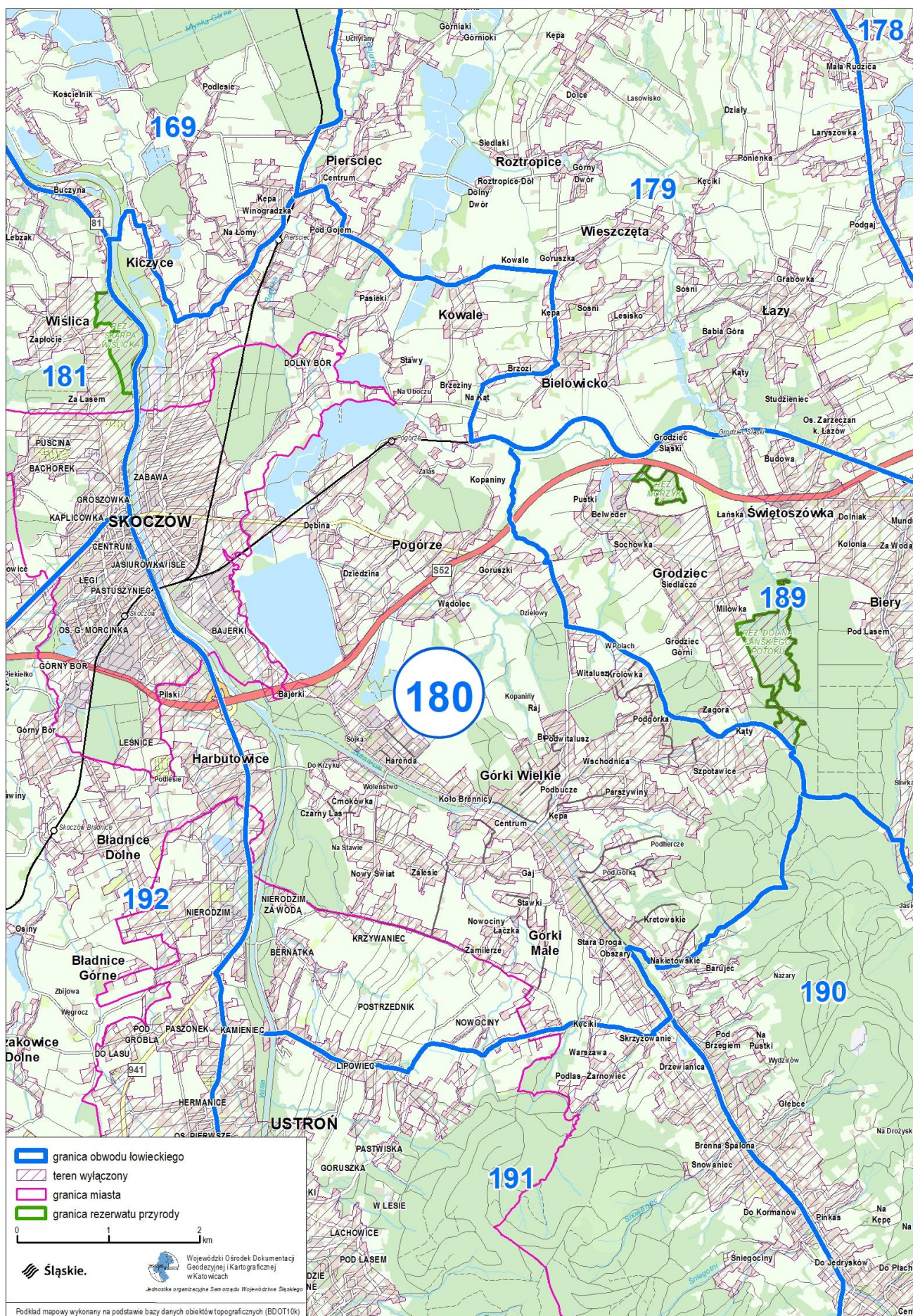
Przebieg graficzny granicy obwodu łowieckiego nr 178 oraz włączeń, o których mowa w art. 26 ustawy Prawo łowieckie



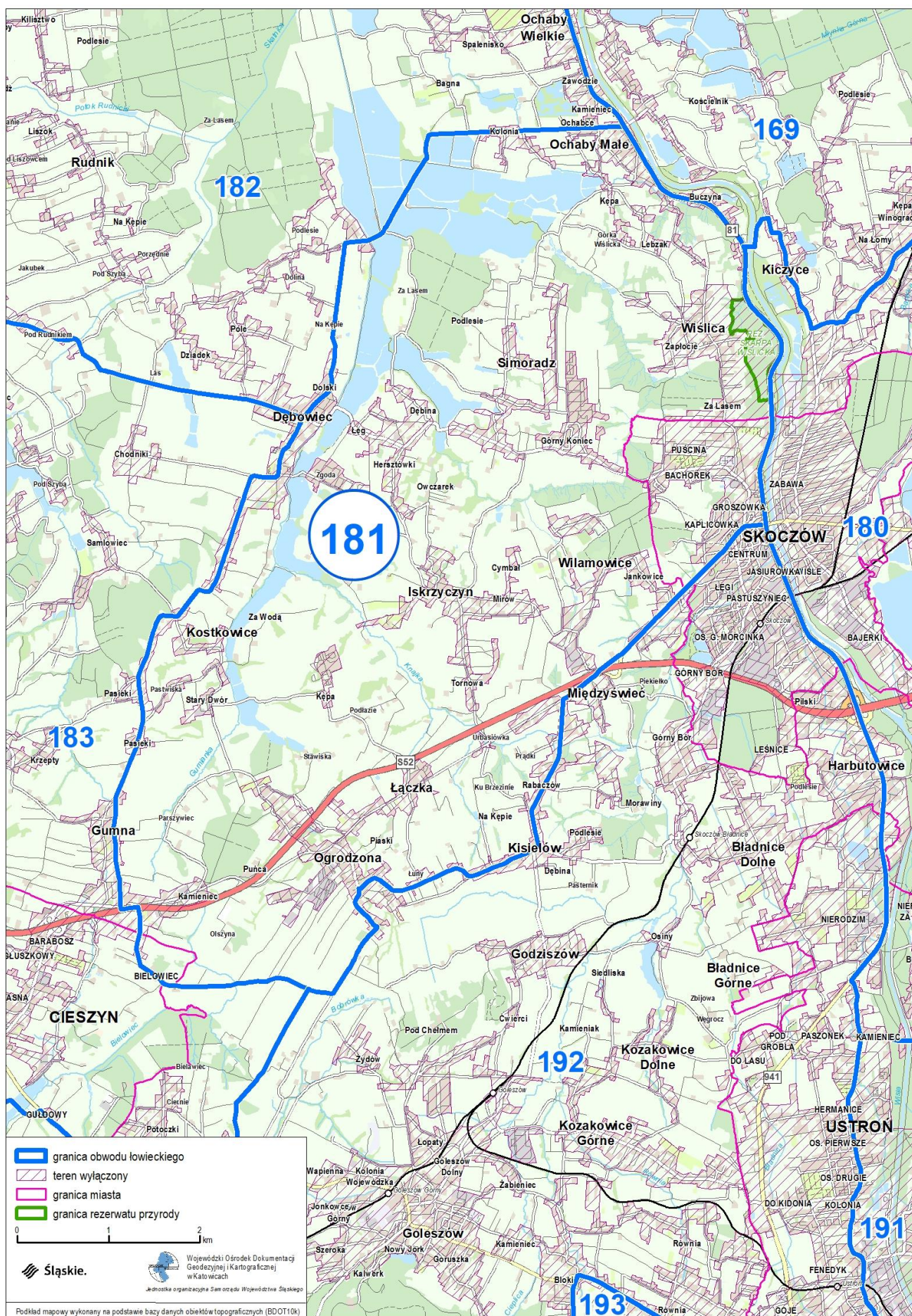
Przebieg graficzny granicy obwodu łowieckiego nr 179 oraz włączyń, o których mowa w art. 26 ustawy Prawo łowieckie



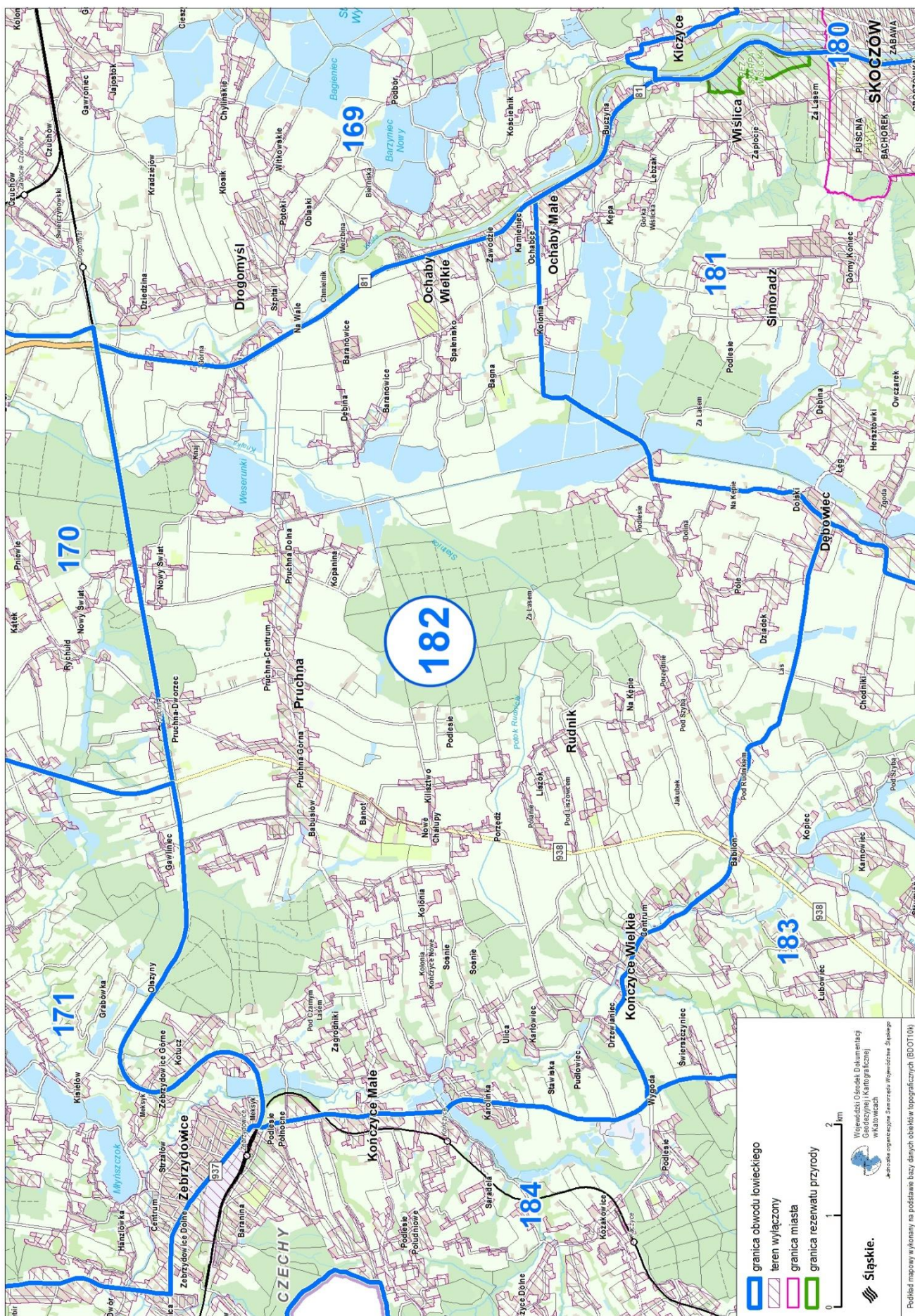
Przebieg graficzny granicy obwodu łowieckiego nr 180 oraz włączeń, o których mowa w art. 26 ustawy Prawo łowieckie



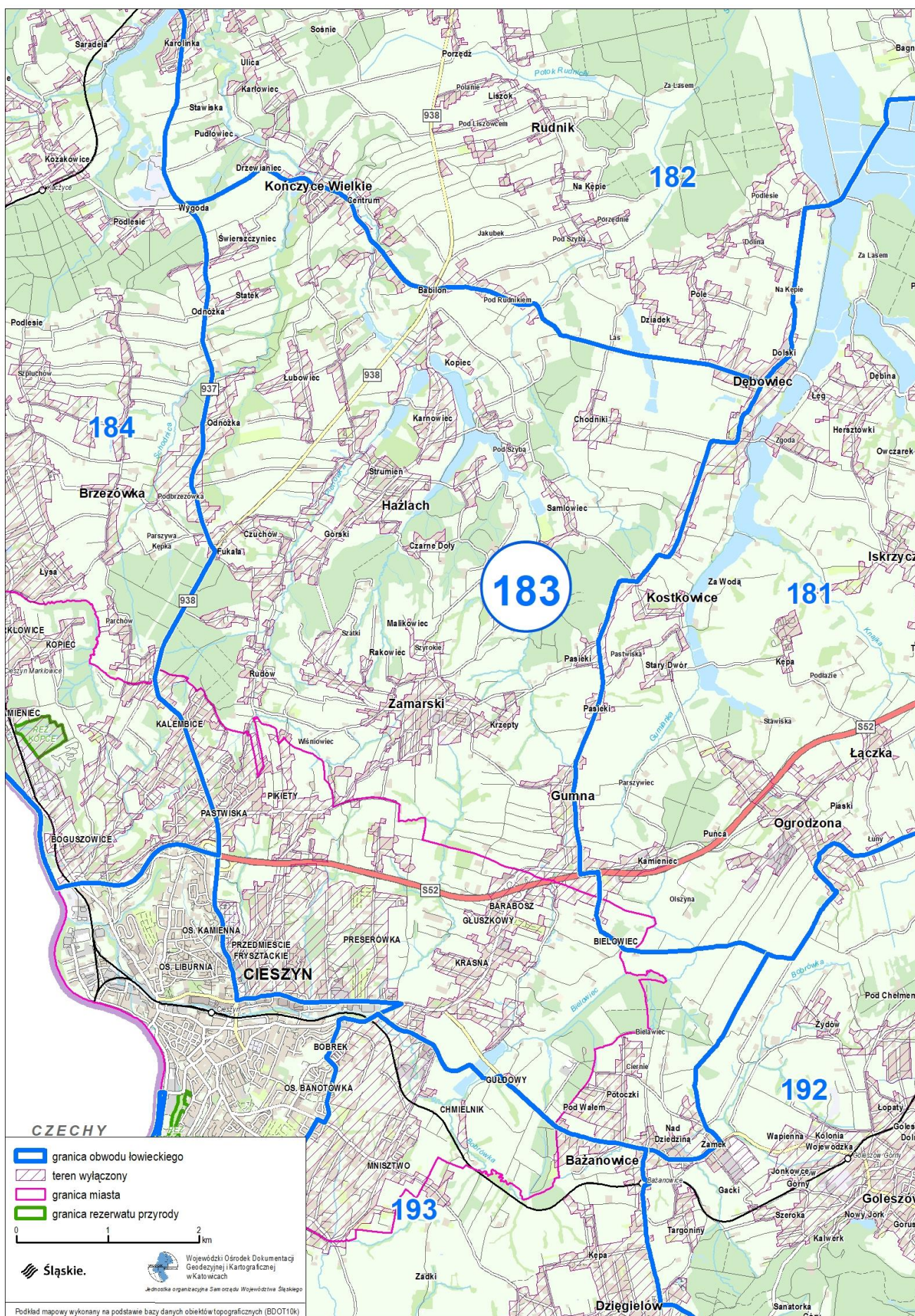
Przebieg graficzny granicy obwodu łowieckiego nr 181 oraz włączeń, o których mowa w art. 26 ustawy Prawo łowieckie



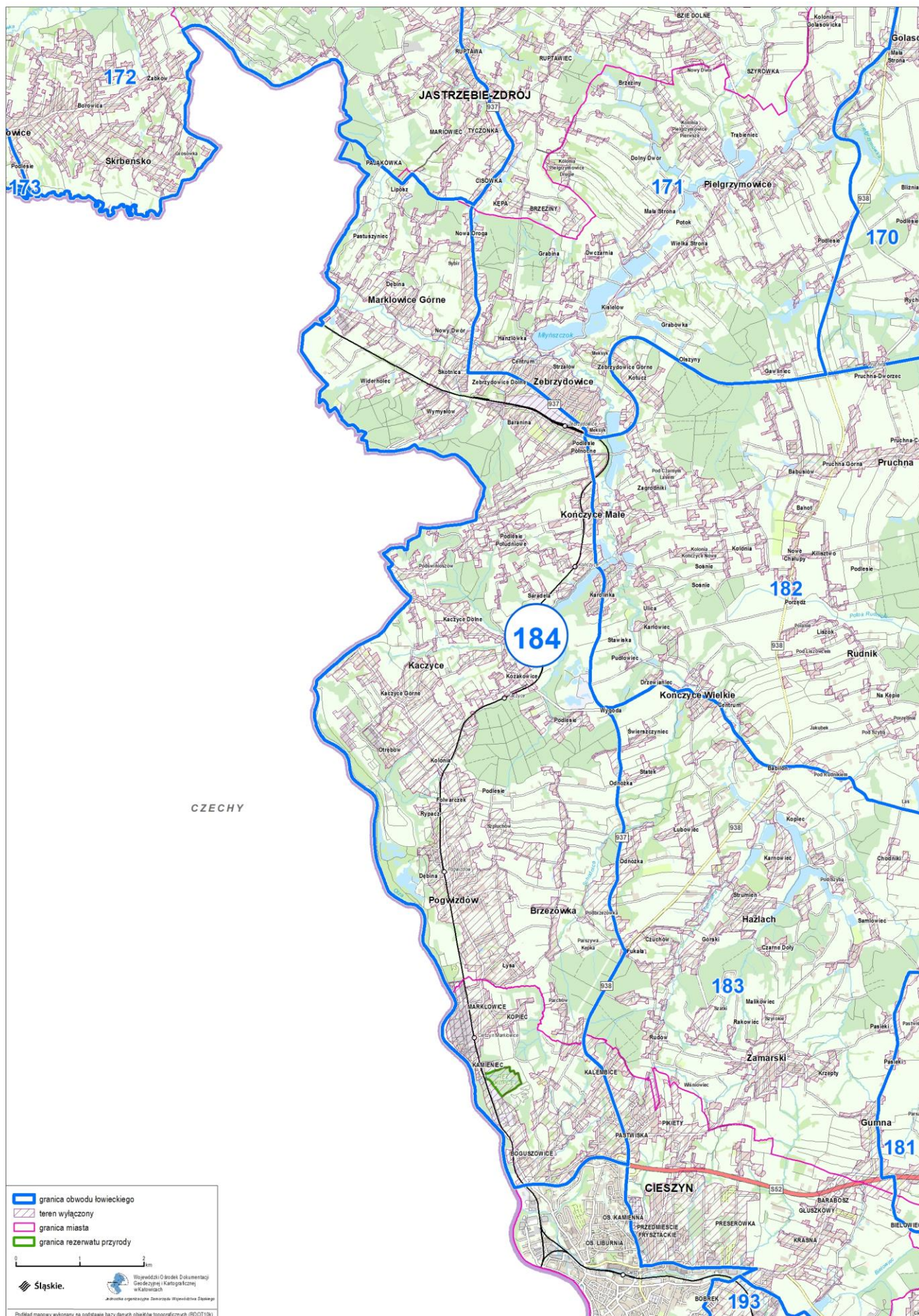
Przebieg graficzny granicy obwodu łowieckiego nr 182 oraz włączeń, o których mowa w art. 26 ustawy Prawo łowieckie



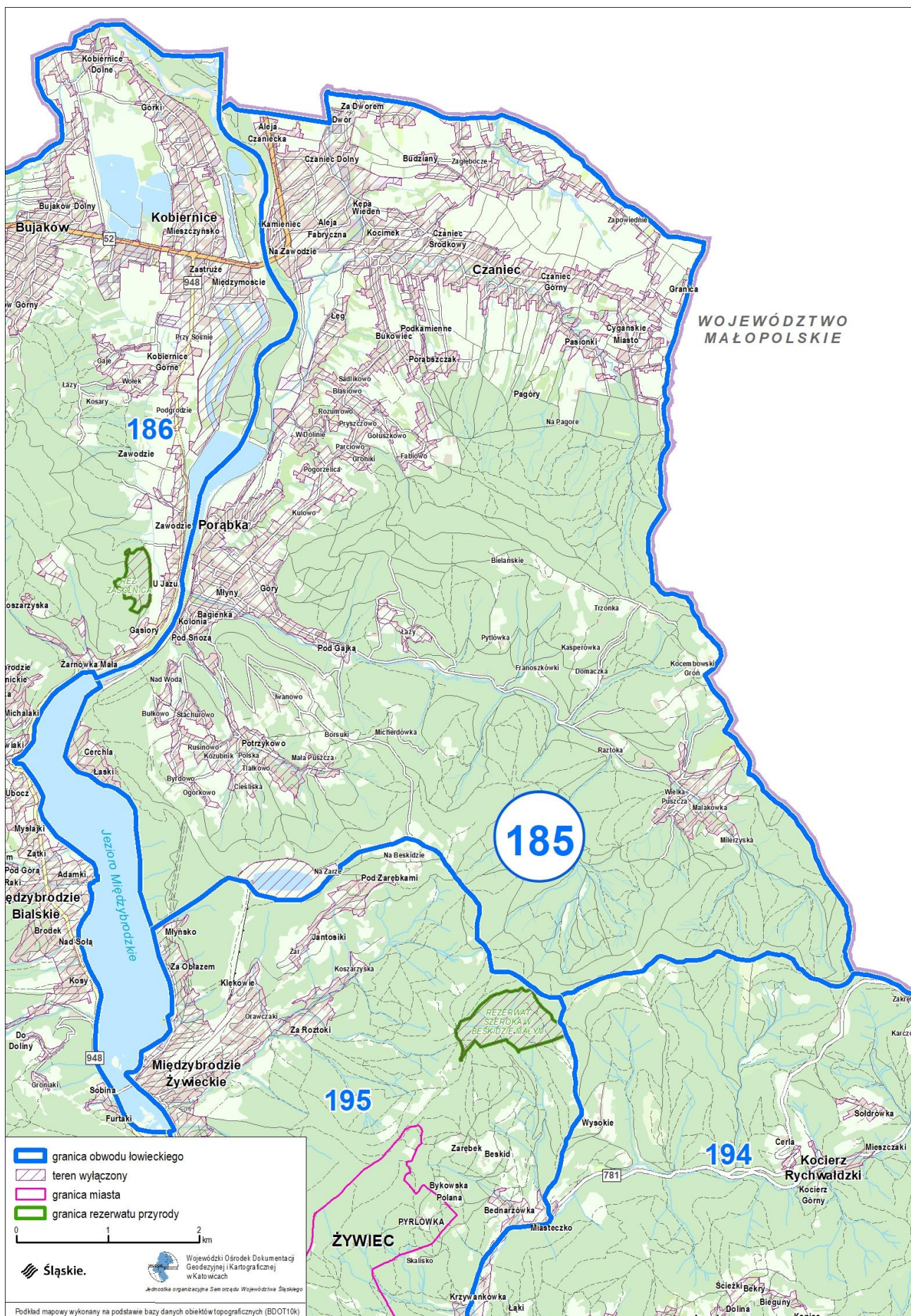
Przebieg graficzny granicy obwodu łowieckiego nr 183 oraz włączeń, o których mowa w art. 26 ustawy Prawo łowieckie



Przebieg graficzny granicy obwodu łowieckiego nr 184 oraz włączeń, o których mowa w art. 26 ustawy Prawo łowieckie



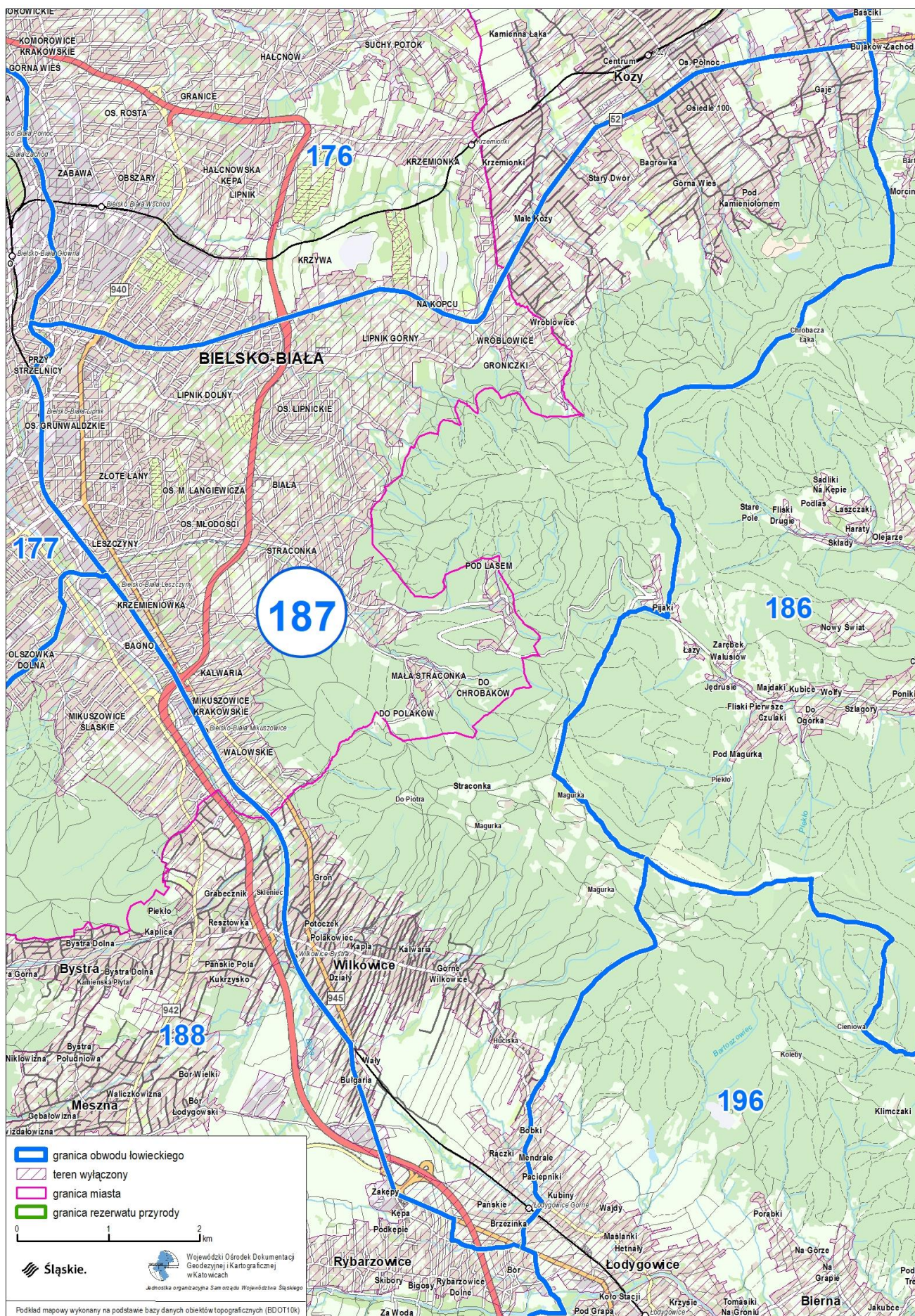
Przebieg graficzny granicy obwodu łowieckiego nr 185 oraz włączeń, o których mowa w art. 26 ustawy Prawo łowieckie



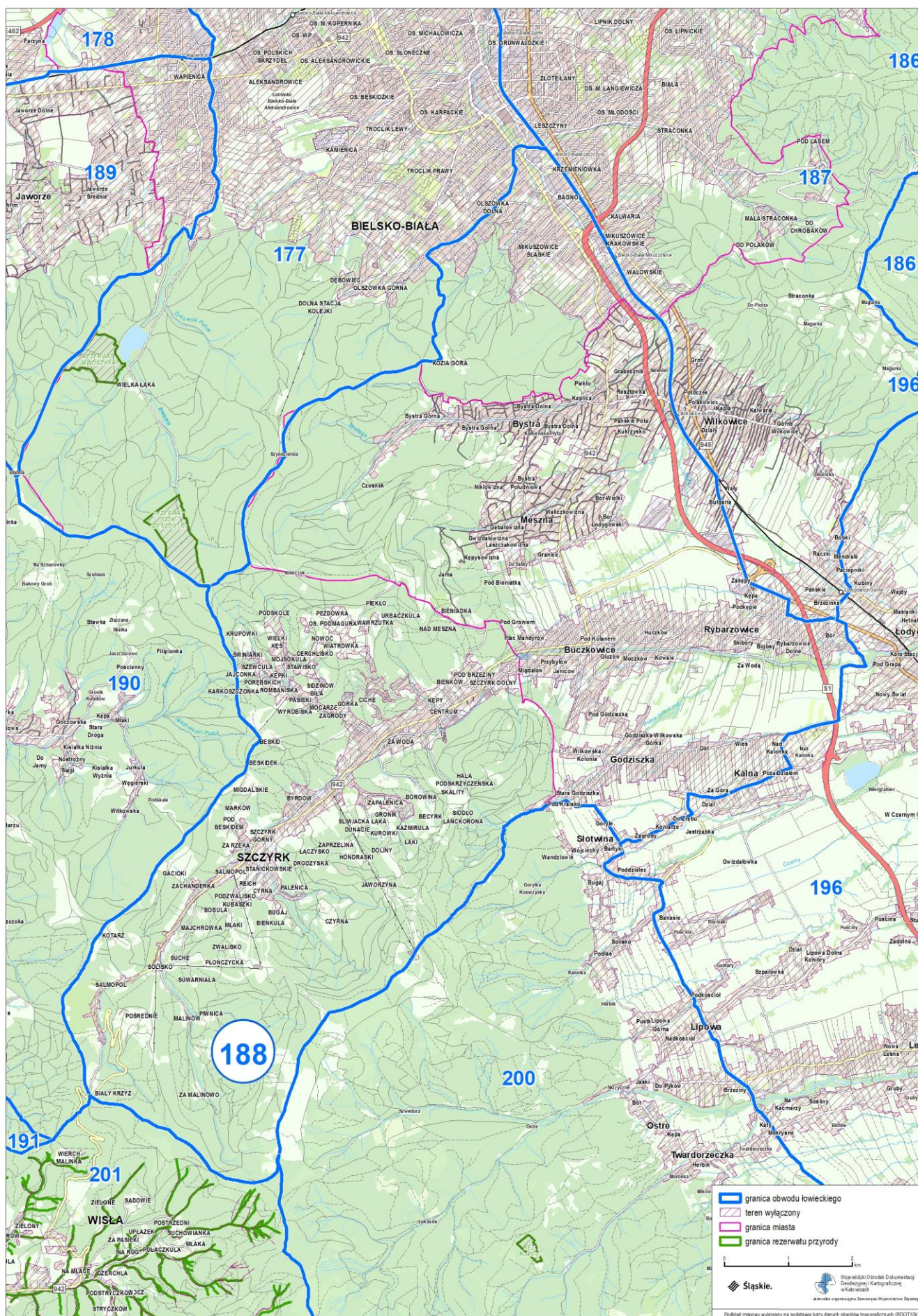
Przebieg graficzny granicy obwodu łowieckiego nr 186 oraz włączeń, o których mowa w art. 26 ustawy Prawo łowieckie



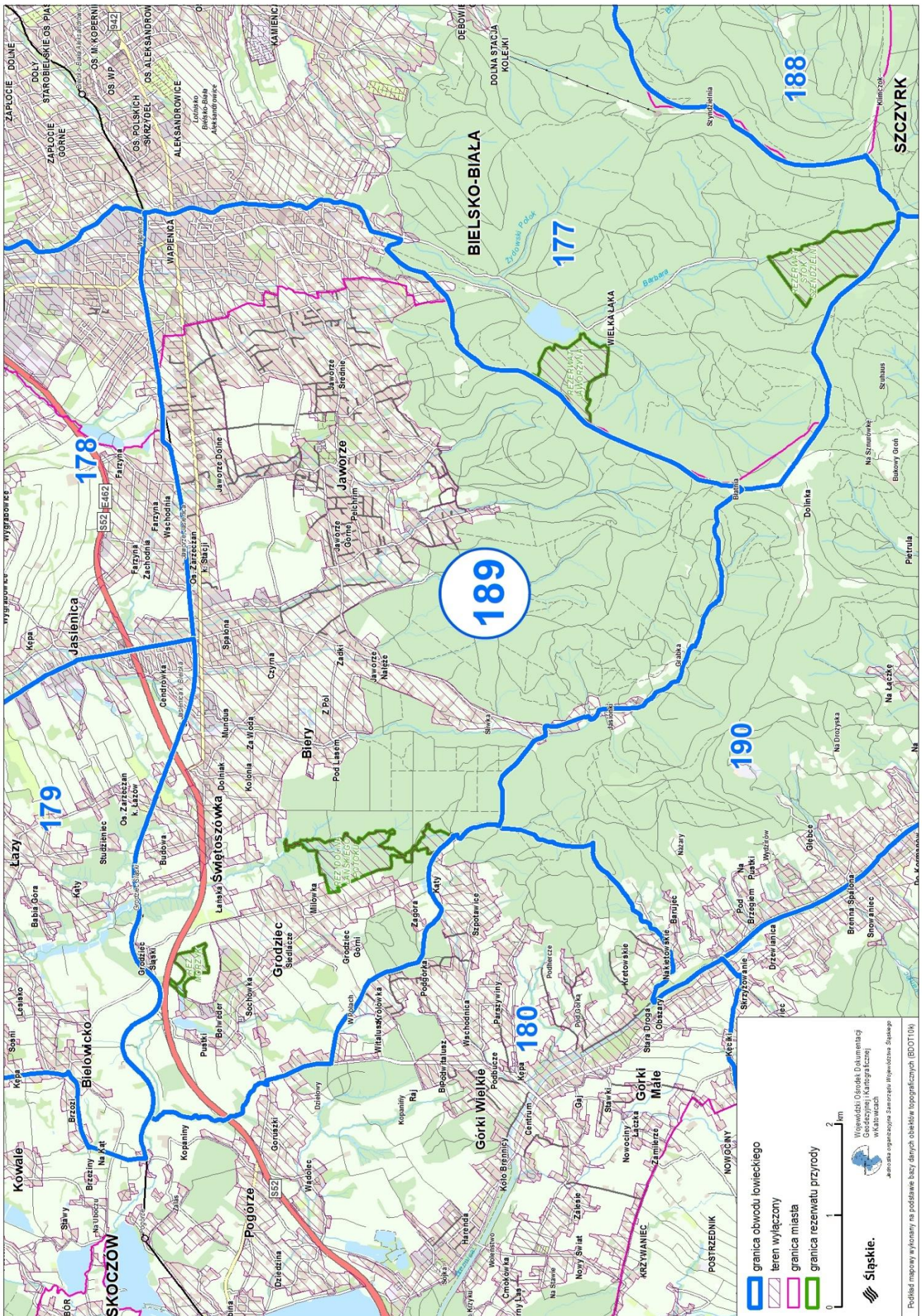
Przebieg graficzny granicy obwodu łowieckiego nr 187 oraz włączeń, o których mowa w art. 26 ustawy Prawo łowieckie



Przebieg graficzny granicy obwodu łowieckiego nr 188 oraz włączeń, o których mowa w art. 26 ustawy Prawo łowieckie

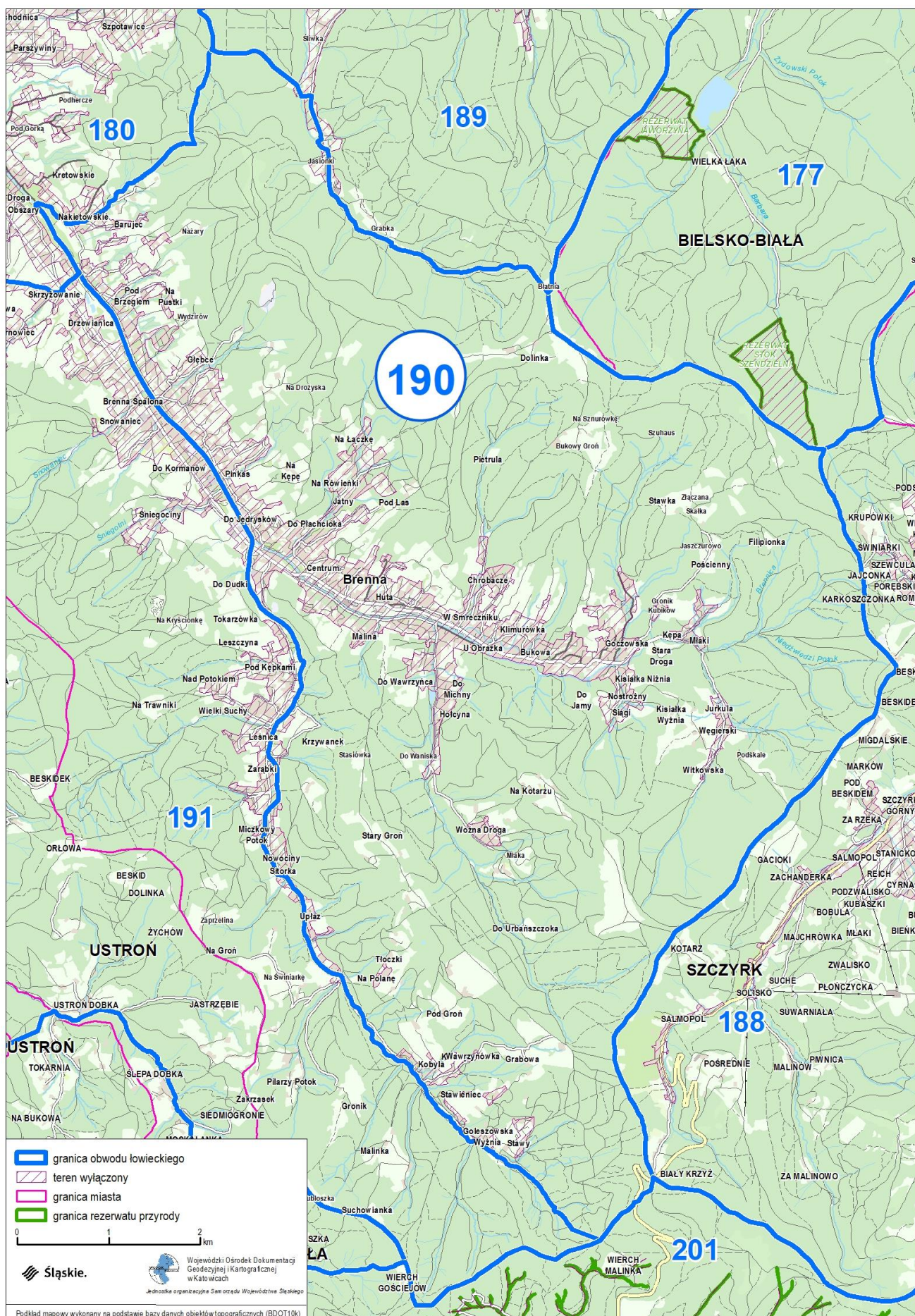


Przebieg graficzny granicy obwodu łowieckiego nr 189 oraz włączeń, o których mowa w art. 26 ustawy Prawo łowieckie

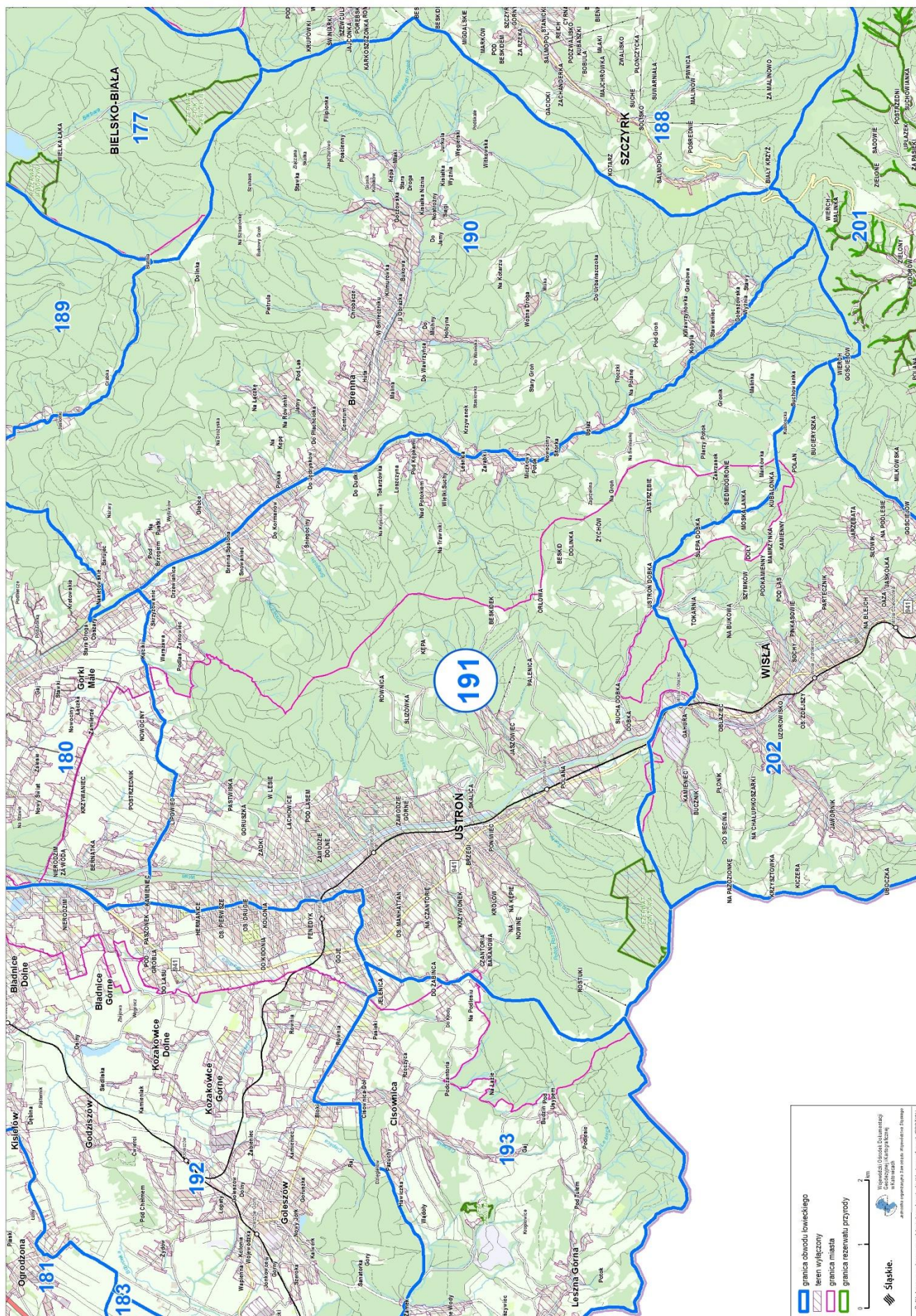


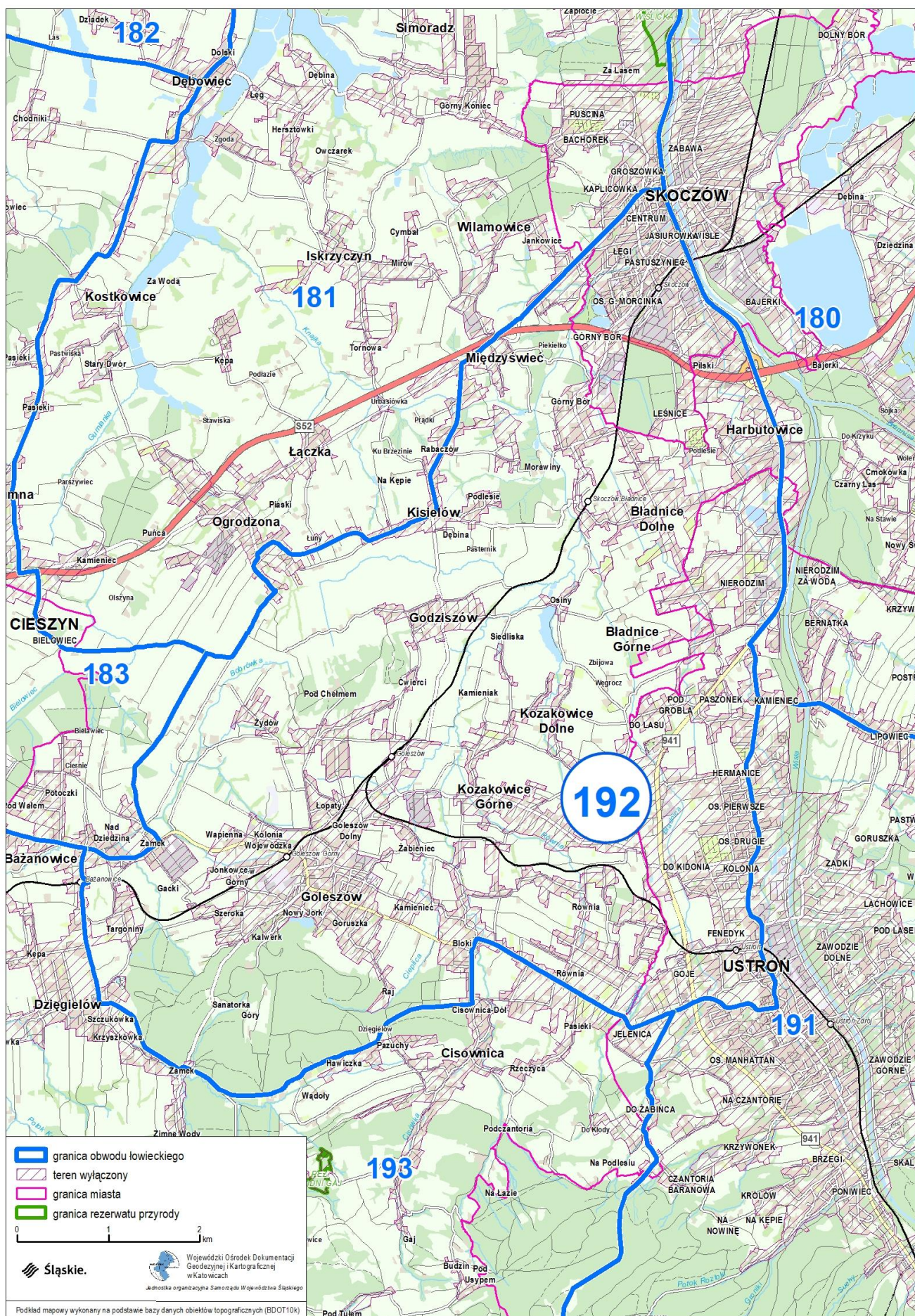
Podział mapowy w Kominie na podstawie bazy danych obiektów topograficznych (BDOT01M)
Wojewódzki Ośrodek Dokumentacji Geodezyjnej i Kartograficznej w Katowicach
Jednostka organizacyjna Sarszetki Województwa Śląskiego

Przebieg graficzny granicy obwodu łowieckiego nr 190 oraz włączeń, o których mowa w art. 26 ustawy Prawo łowieckie



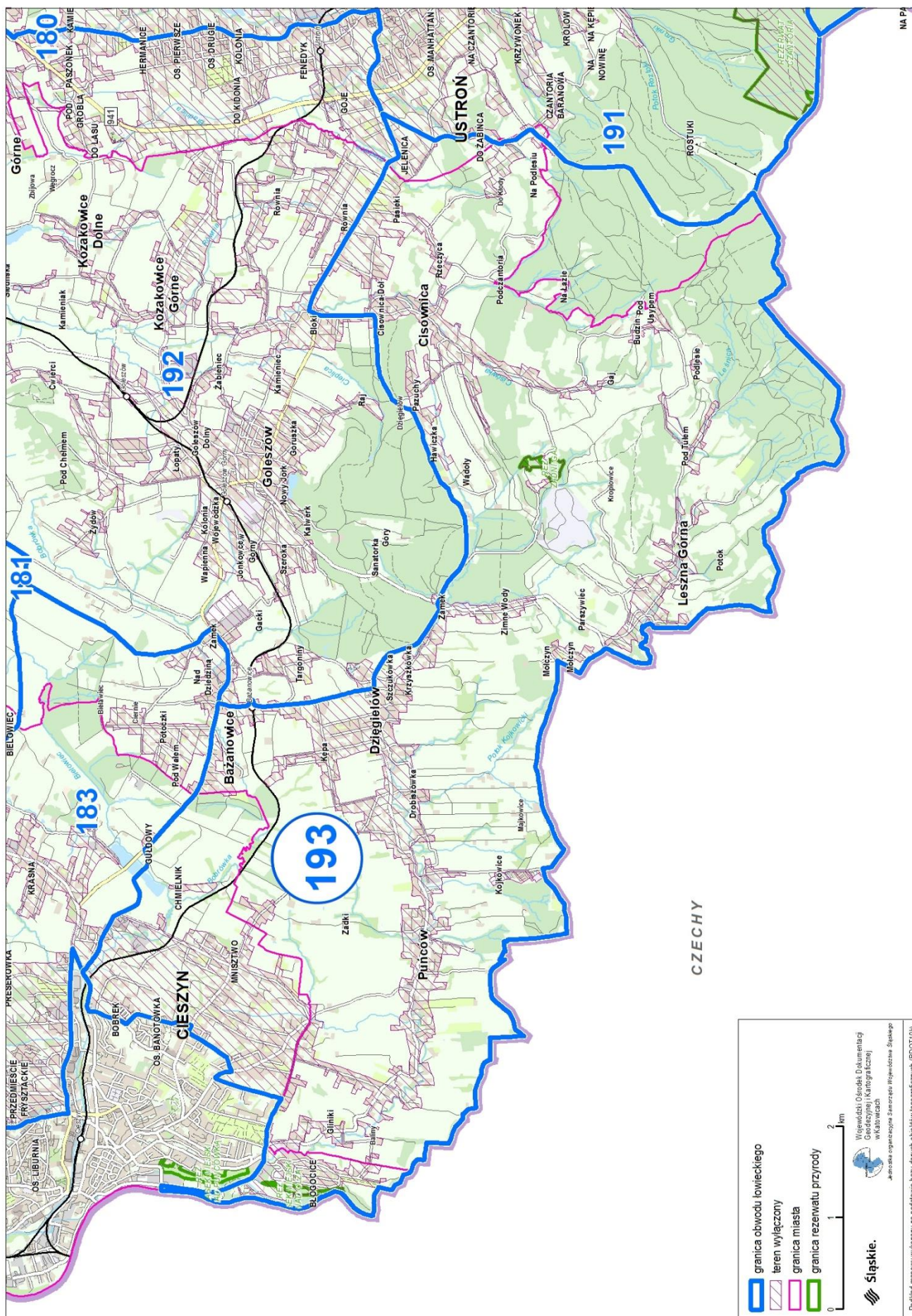
Przebieg graficzny granicy obwodu łowieckiego nr 191 oraz włączeń, o których mowa w art. 26 ustawy Prawo łowieckie

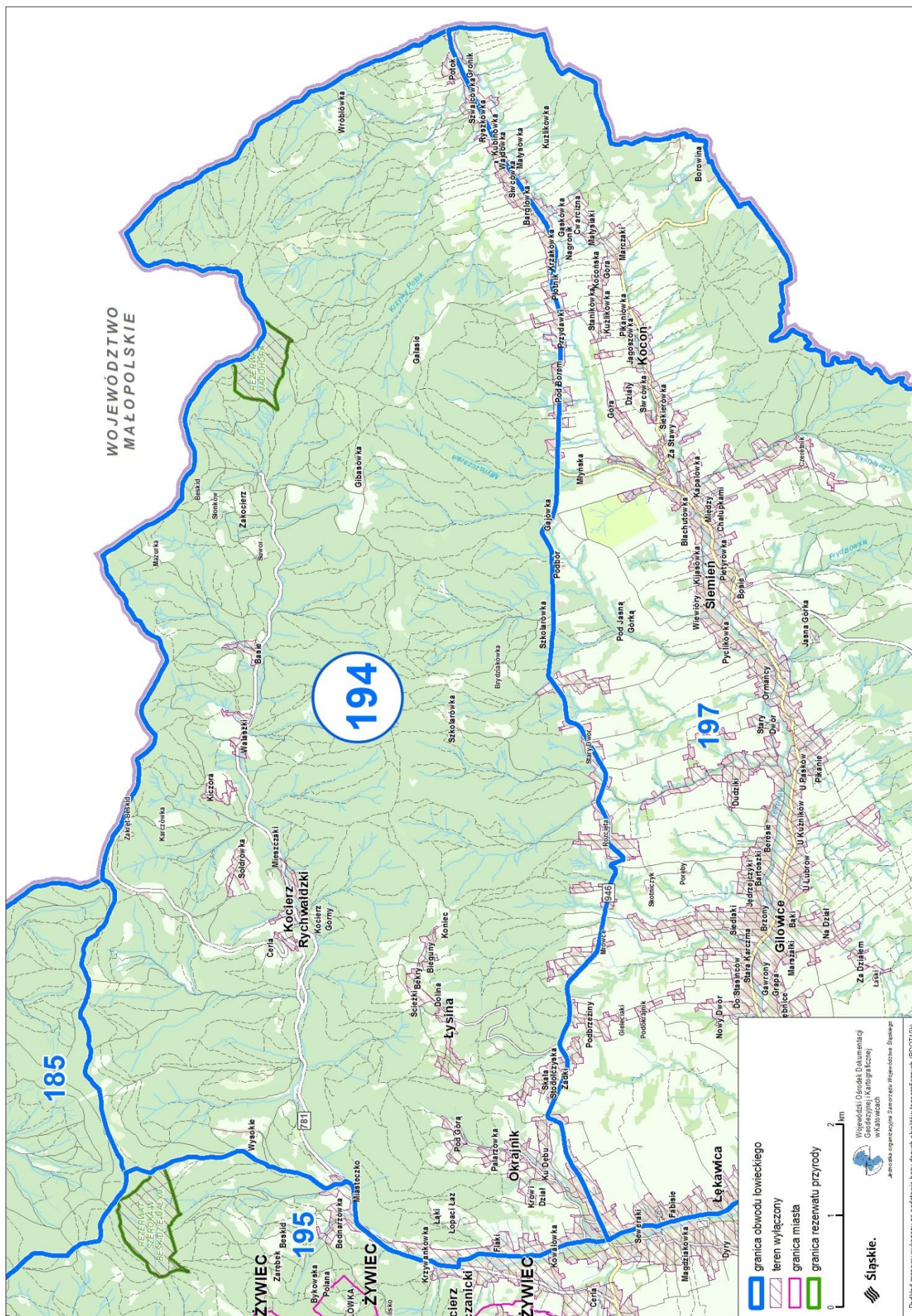




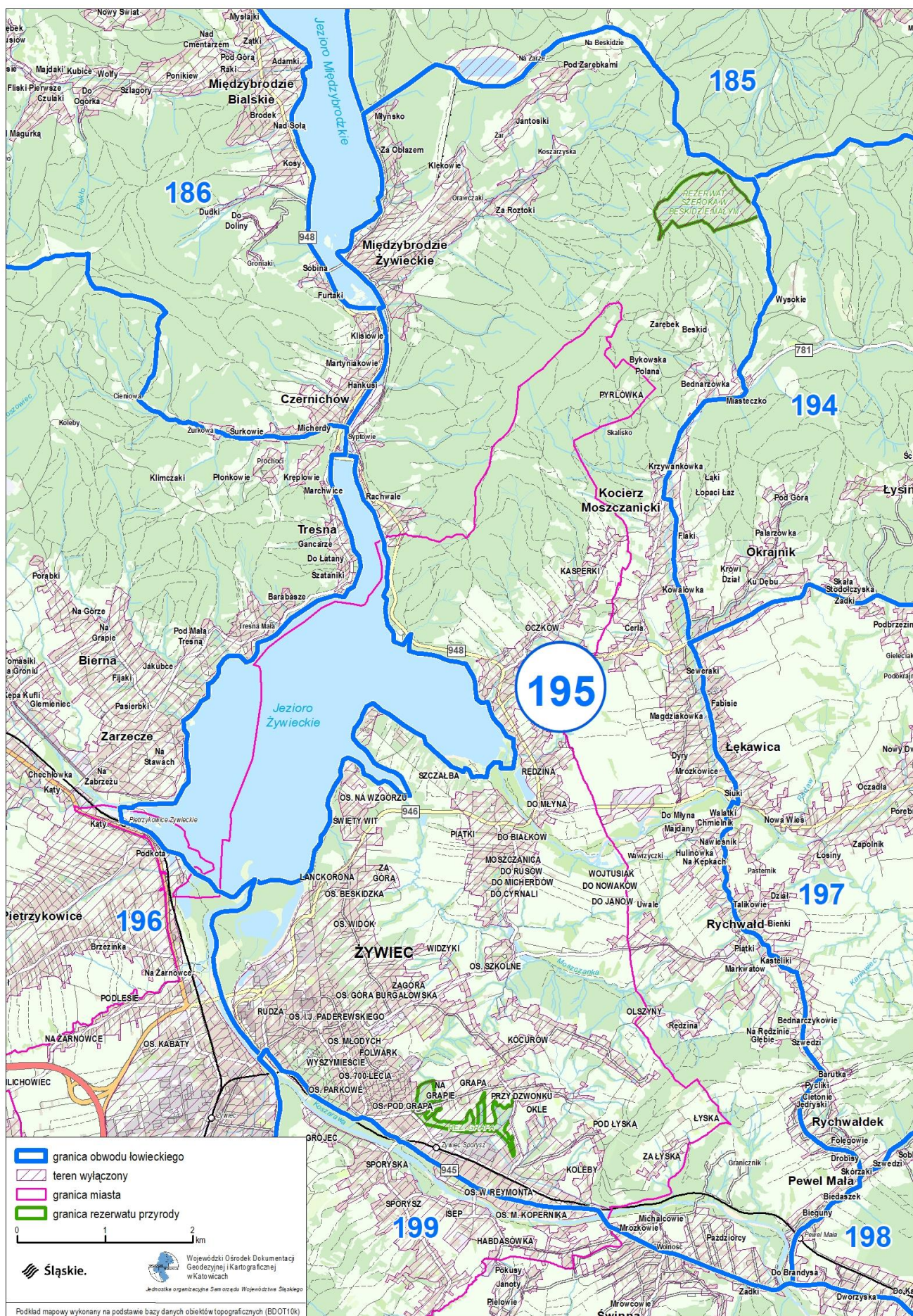
Podkład mapowy wykonany na podstawie bazy danych obiektów topograficznych (BDOT10k)

Przebieg graficzny granicy obwodu łowieckiego nr 193 oraz włączeń, o których mowa w art. 26 ustawy Prawo łowieckie

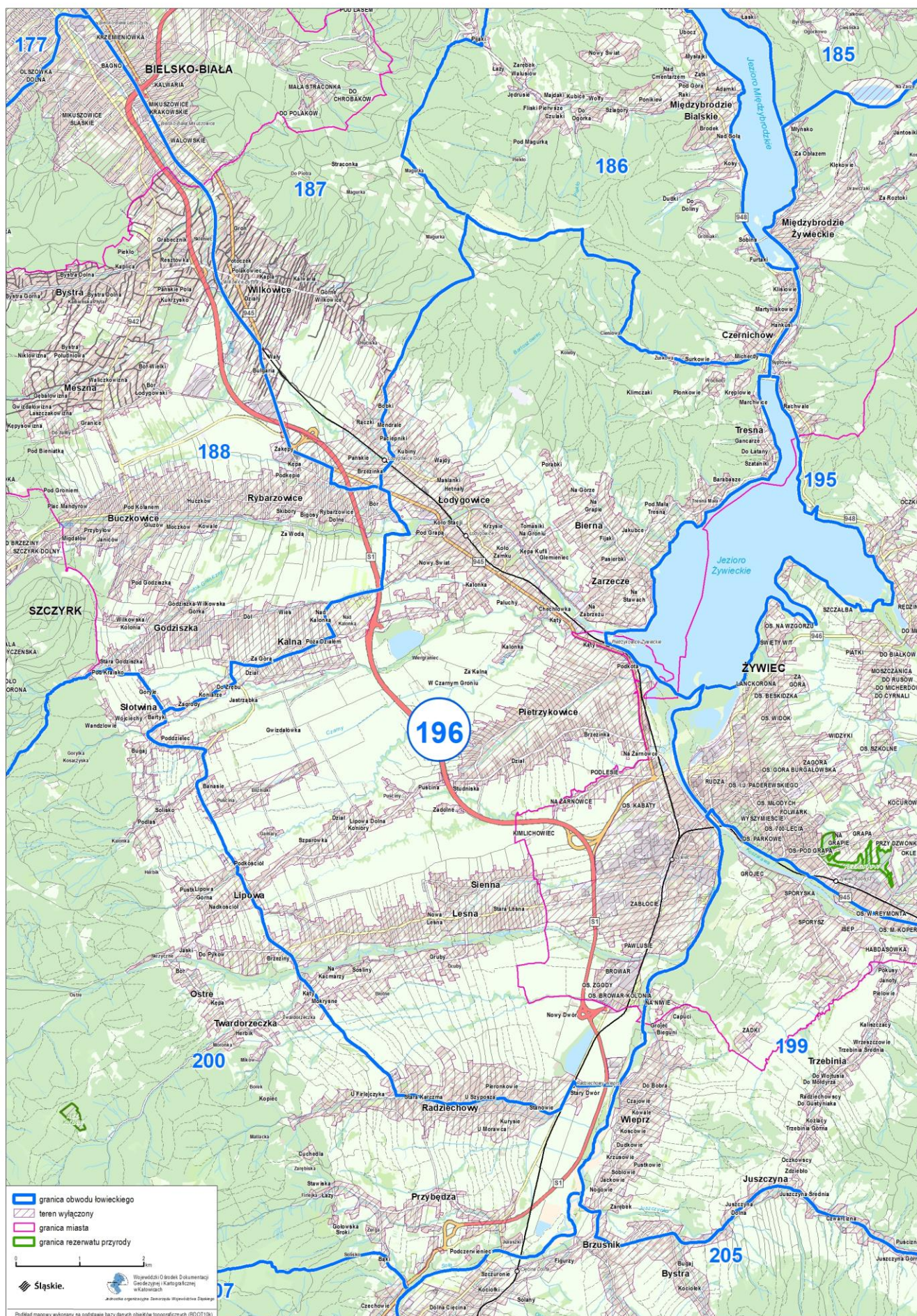




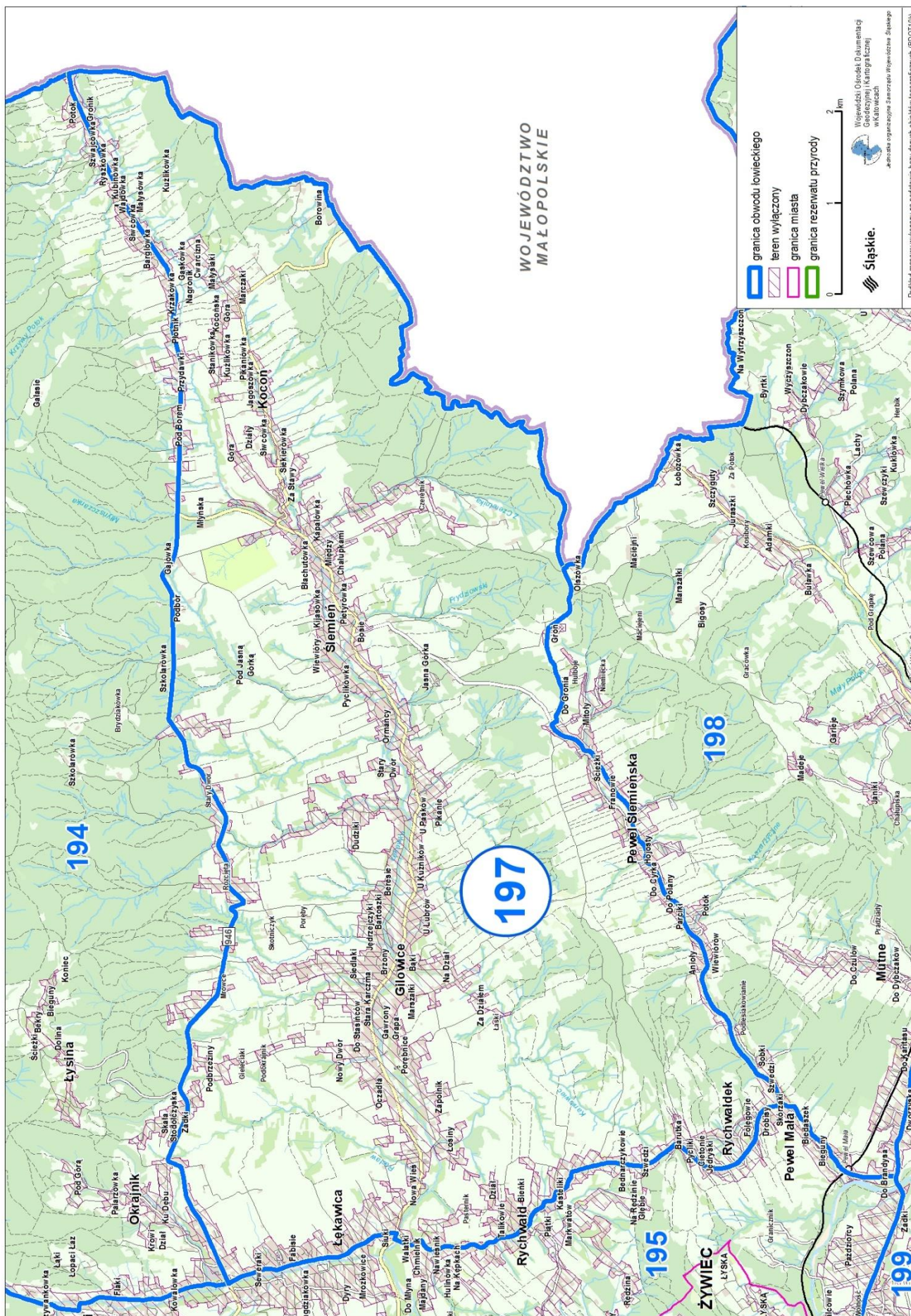
Przebieg graficzny granicy obwodu łowieckiego nr 195 oraz włączeń, o których mowa w art. 26 ustawy Prawo łowieckie

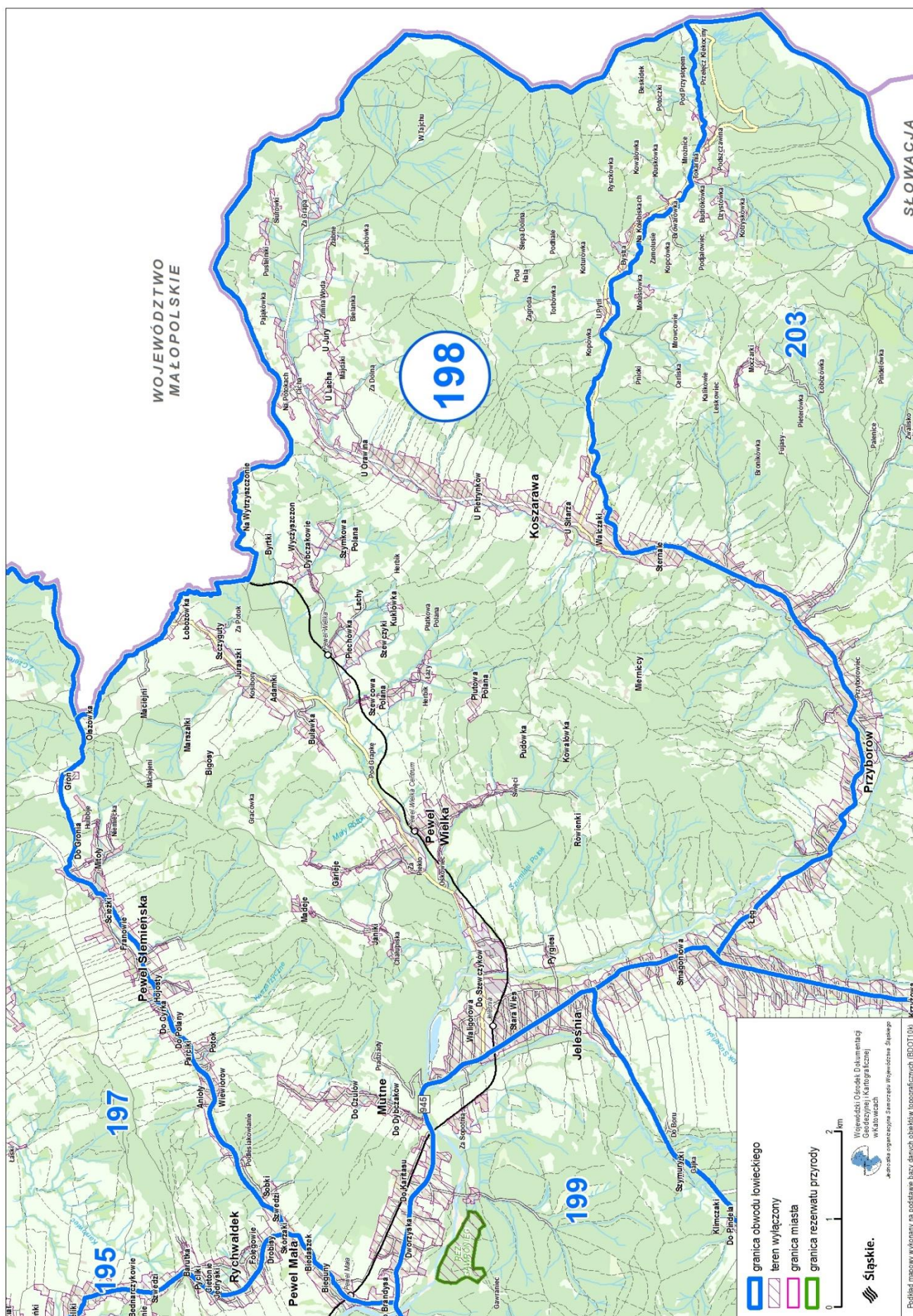


Przebieg graficzny granicy obwodu łowieckiego nr 196 oraz włączeń, o których mowa w art. 26 ustawy Prawo łowieckie

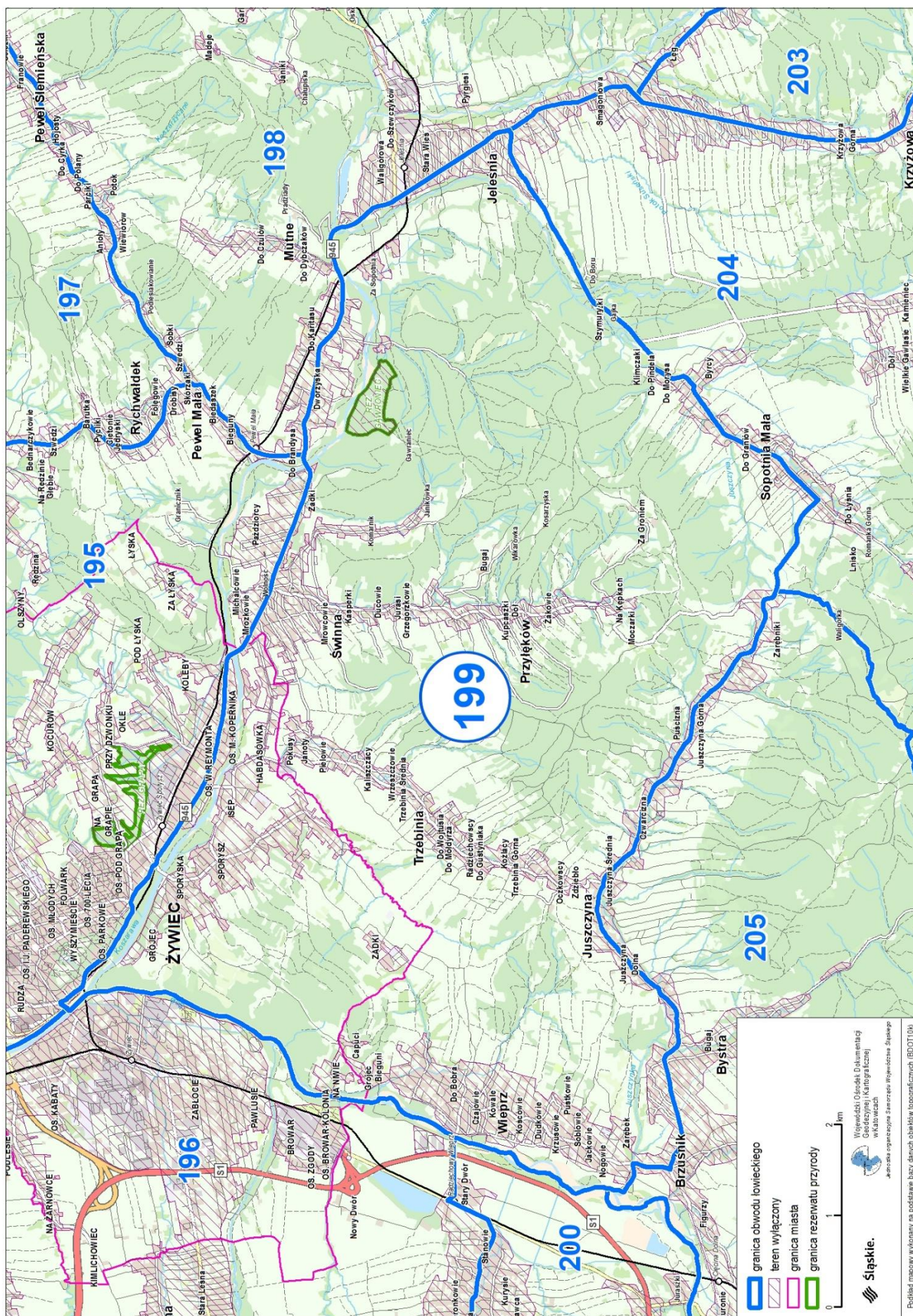


Przebieg graficzny granicy obwodu łowieckiego nr 197 oraz włączeń, o których mowa w art. 26 ustawy Prawo łowieckie

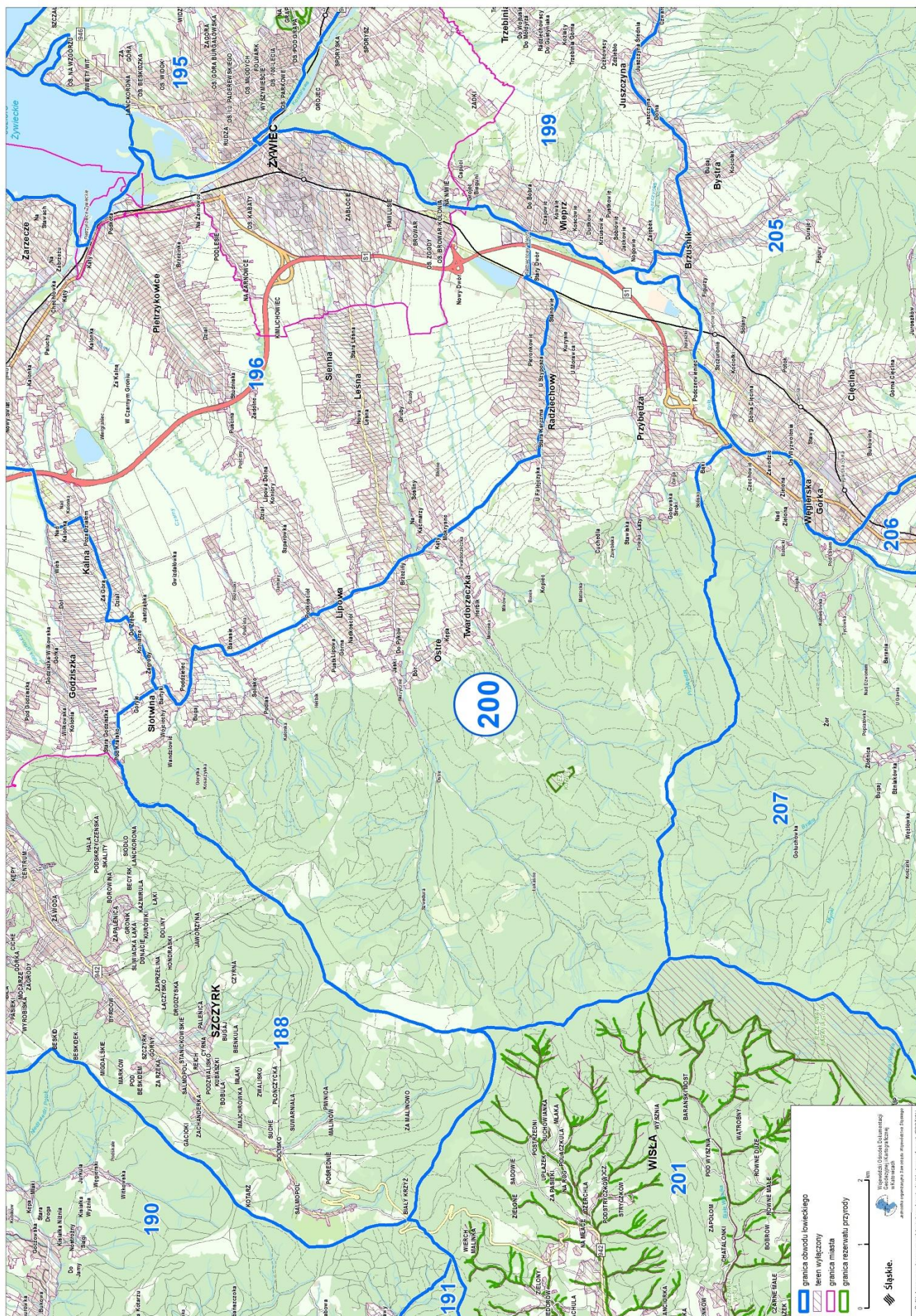




Przebieg graficzny granicy obwodu łowieckiego nr 199 oraz włączeń, o których mowa w art. 26 ustawy Prawo łowieckie

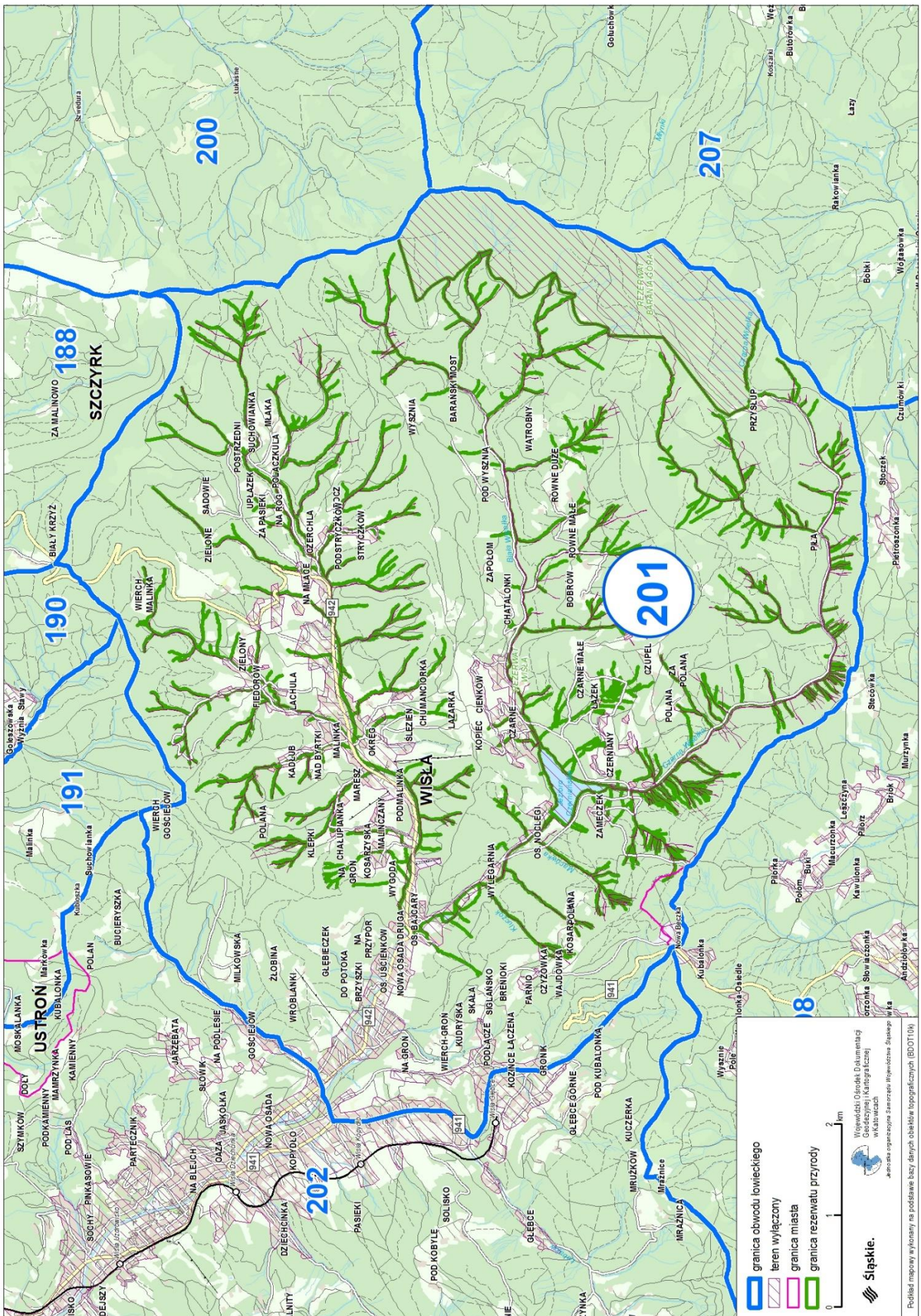


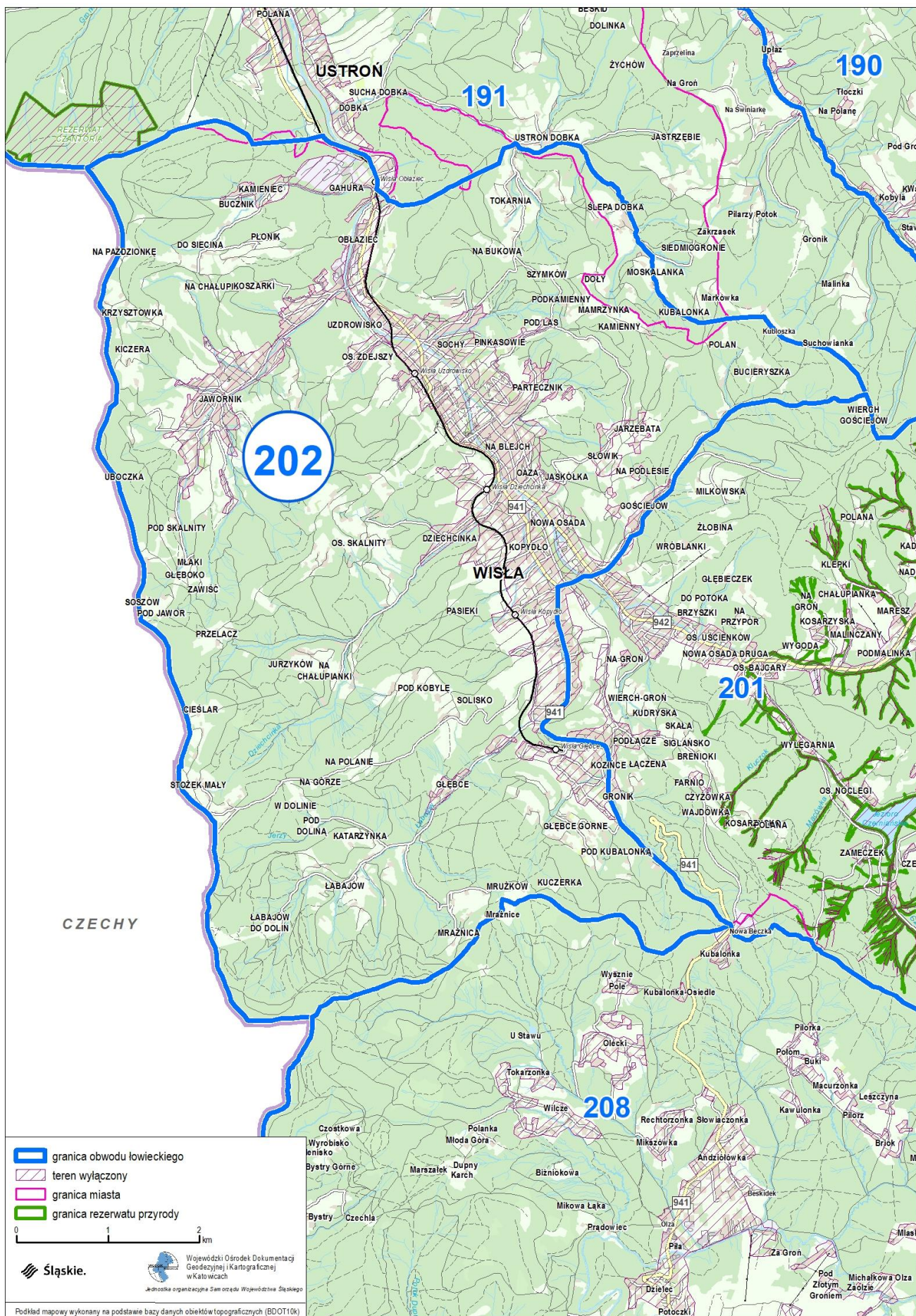
Przebieg graficzny granicy obwodu łowieckiego nr 200 oraz włączeń, o których mowa w art. 26 ustawy Prawo łowieckie



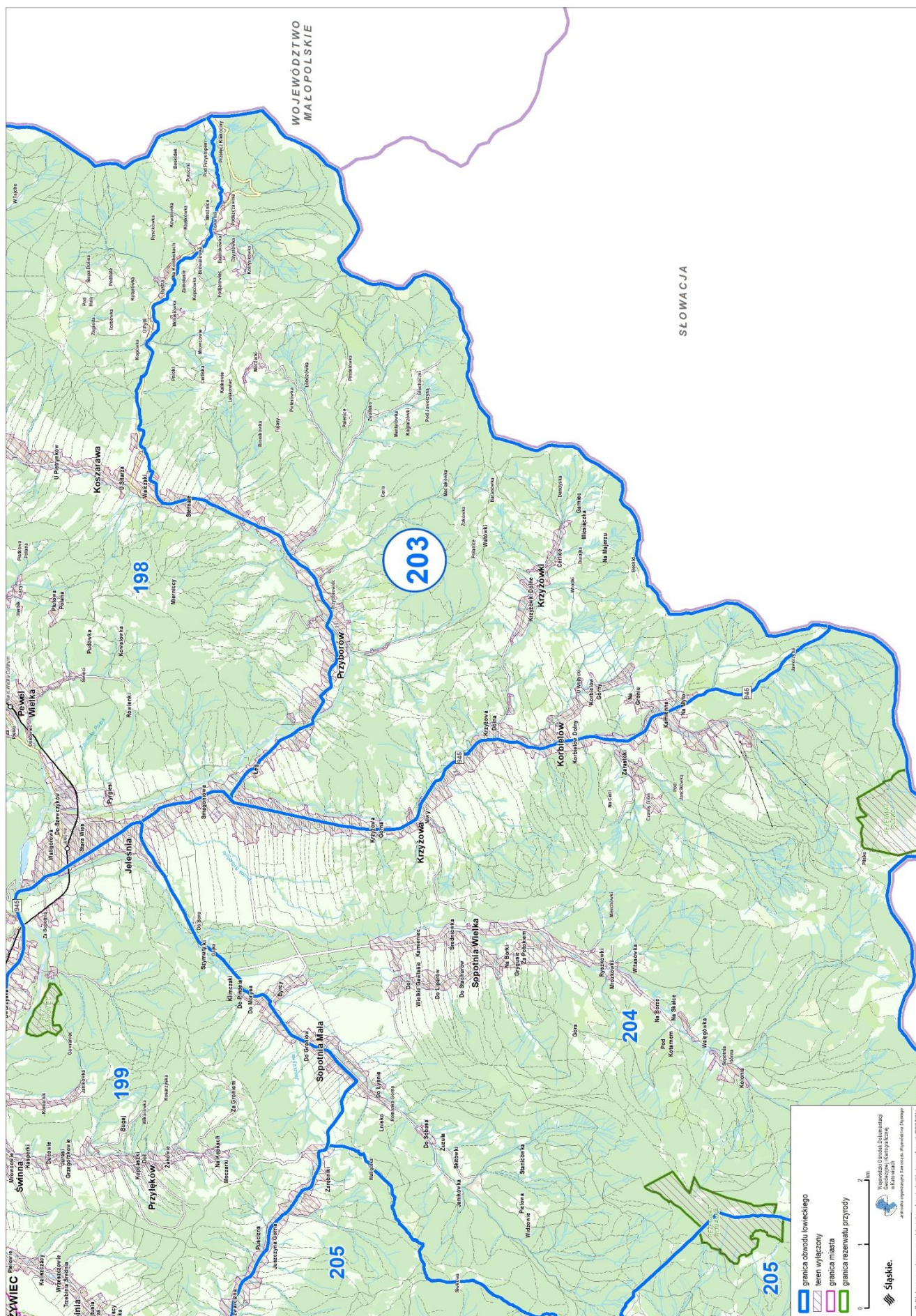
Podział województwa łódzkiego na podziałki terytorialne (powiaty) jest zgodny z podziałem terytorialnym (TSD) ITK.

Przebieg graficzny granicy obwodu łowieckiego nr 201 oraz włączeń, o których mowa w art. 26 ustawy Prawo łowieckie

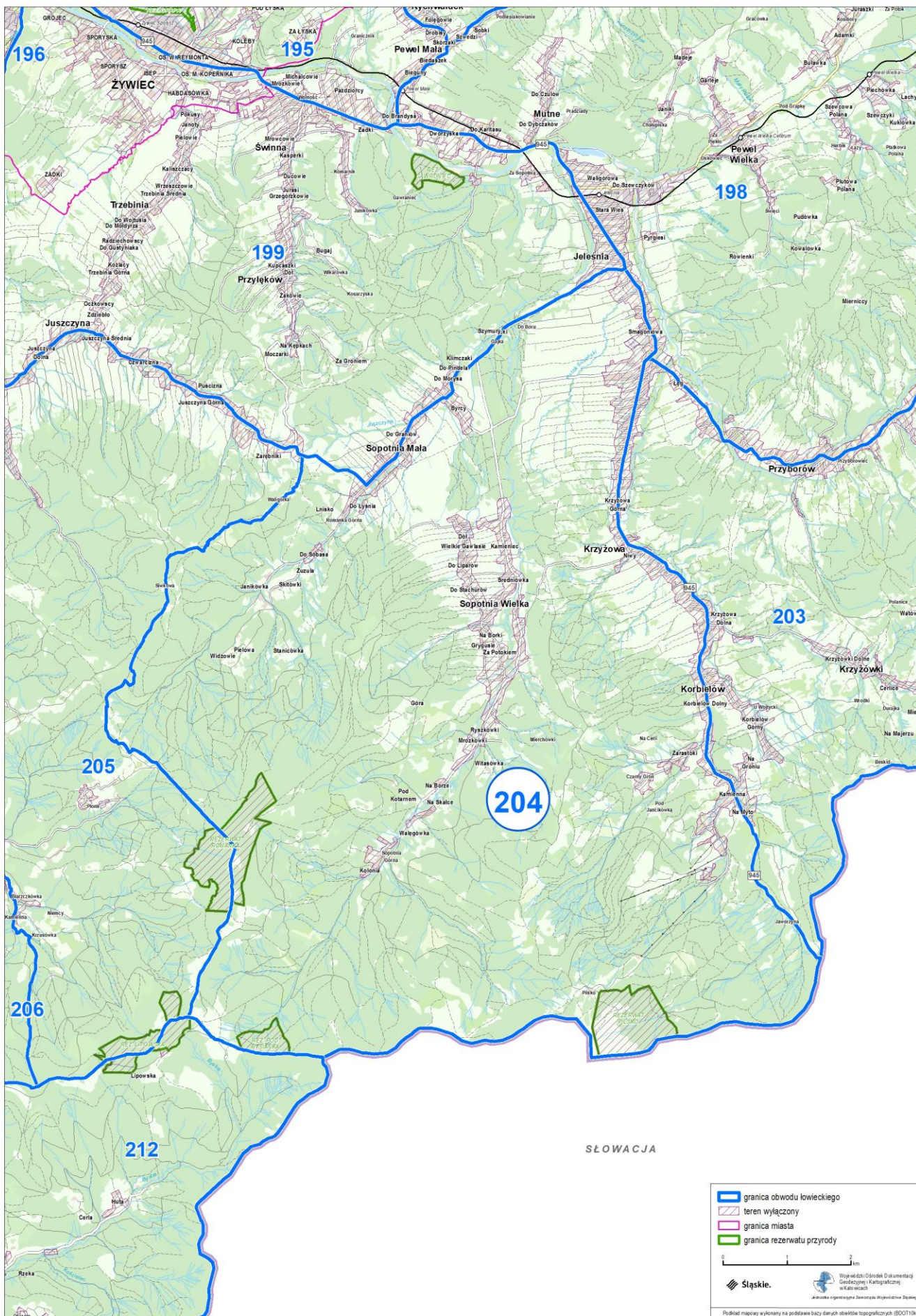




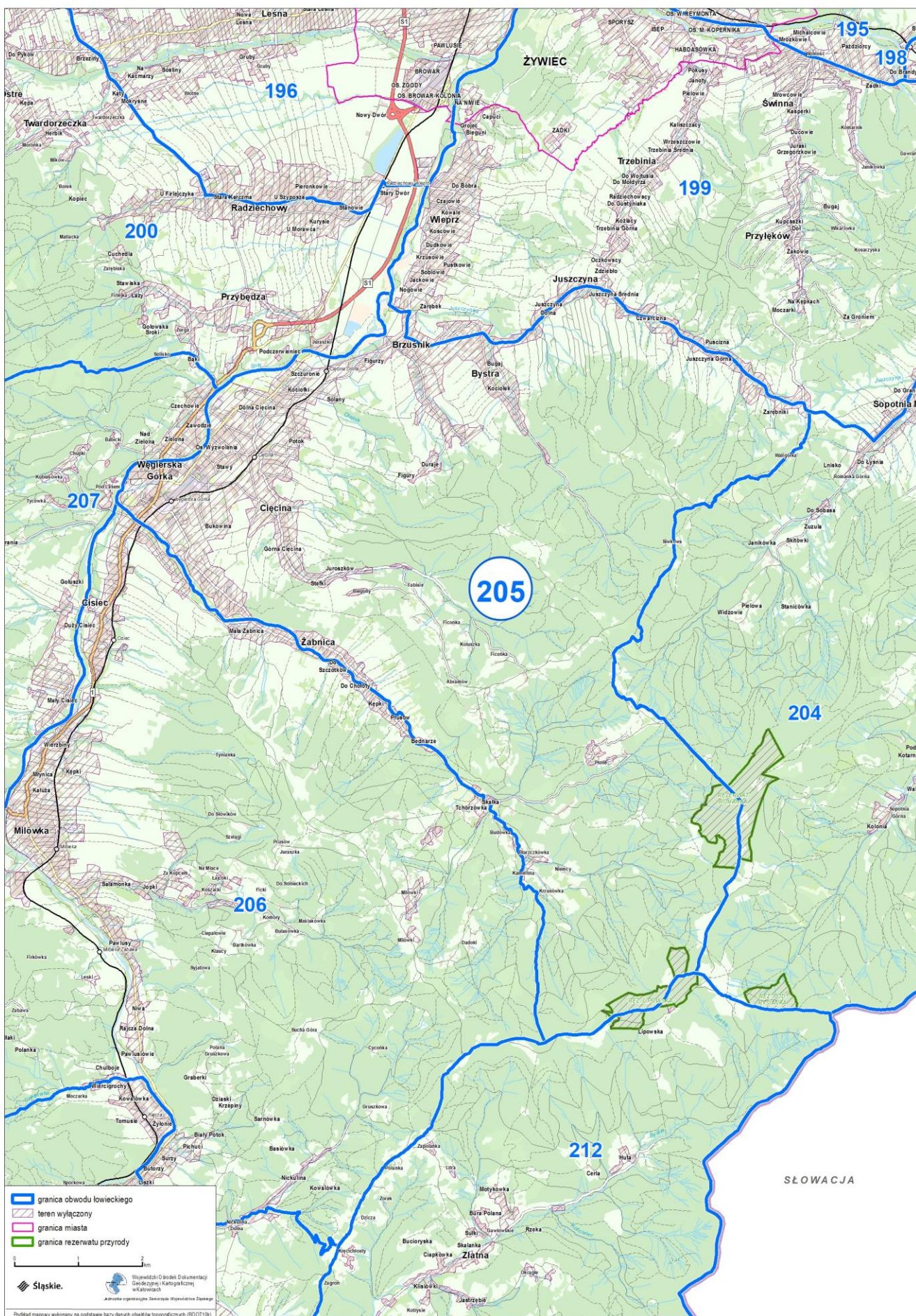
Przebieg graficzny granicy obwodu łowieckiego nr 203 oraz włączeń, o których mowa w art. 26 ustawy Prawo łowieckie



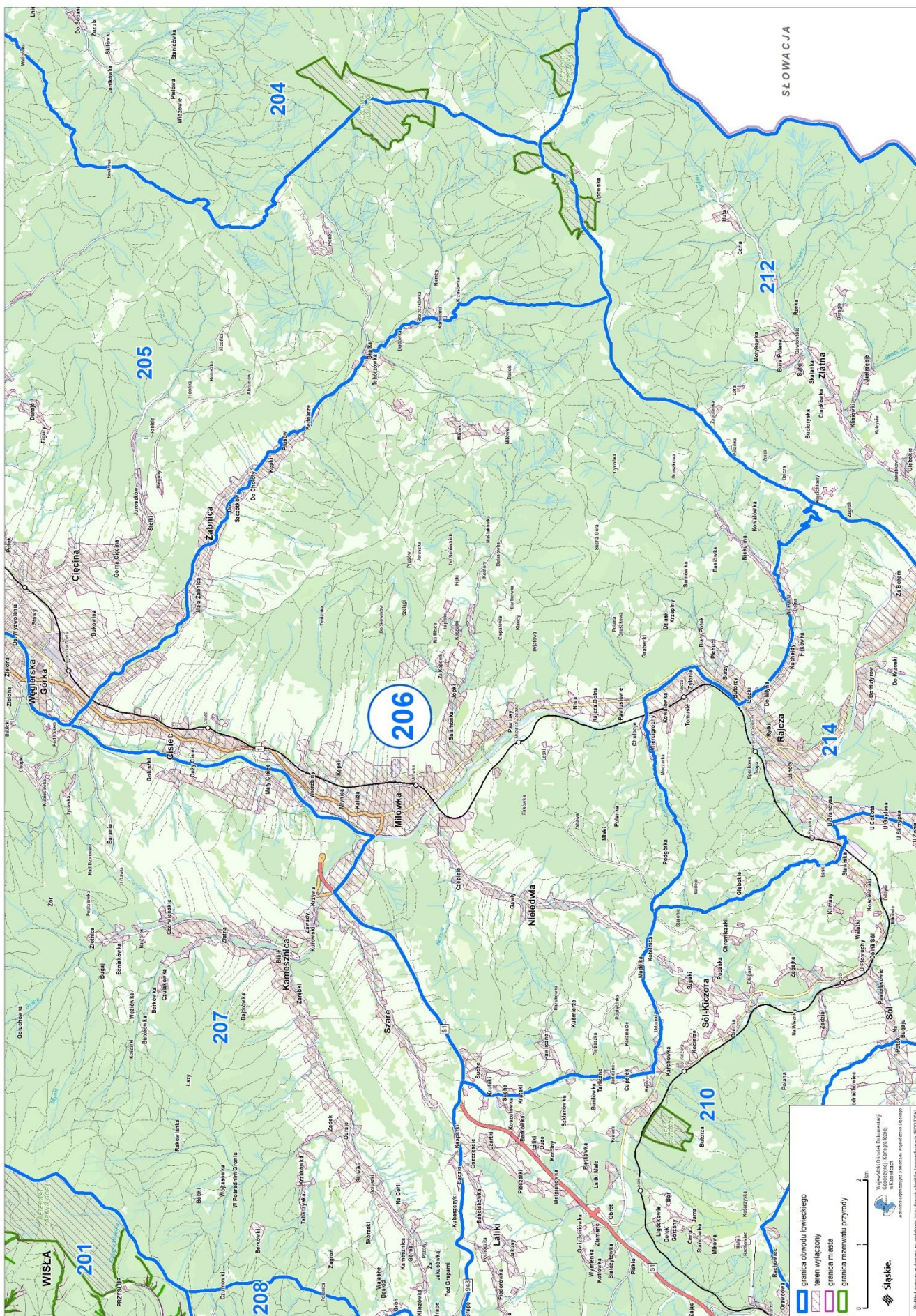
Przebieg graficzny granicy obwodu łowieckiego nr 204 oraz włączeń, o których mowa w art. 26 ustawy Prawo łowieckie



Przebieg graficzny granicy obwodu łowieckiego nr 205 oraz włączeń, o których mowa w art. 26 ustawy Prawo łowieckie

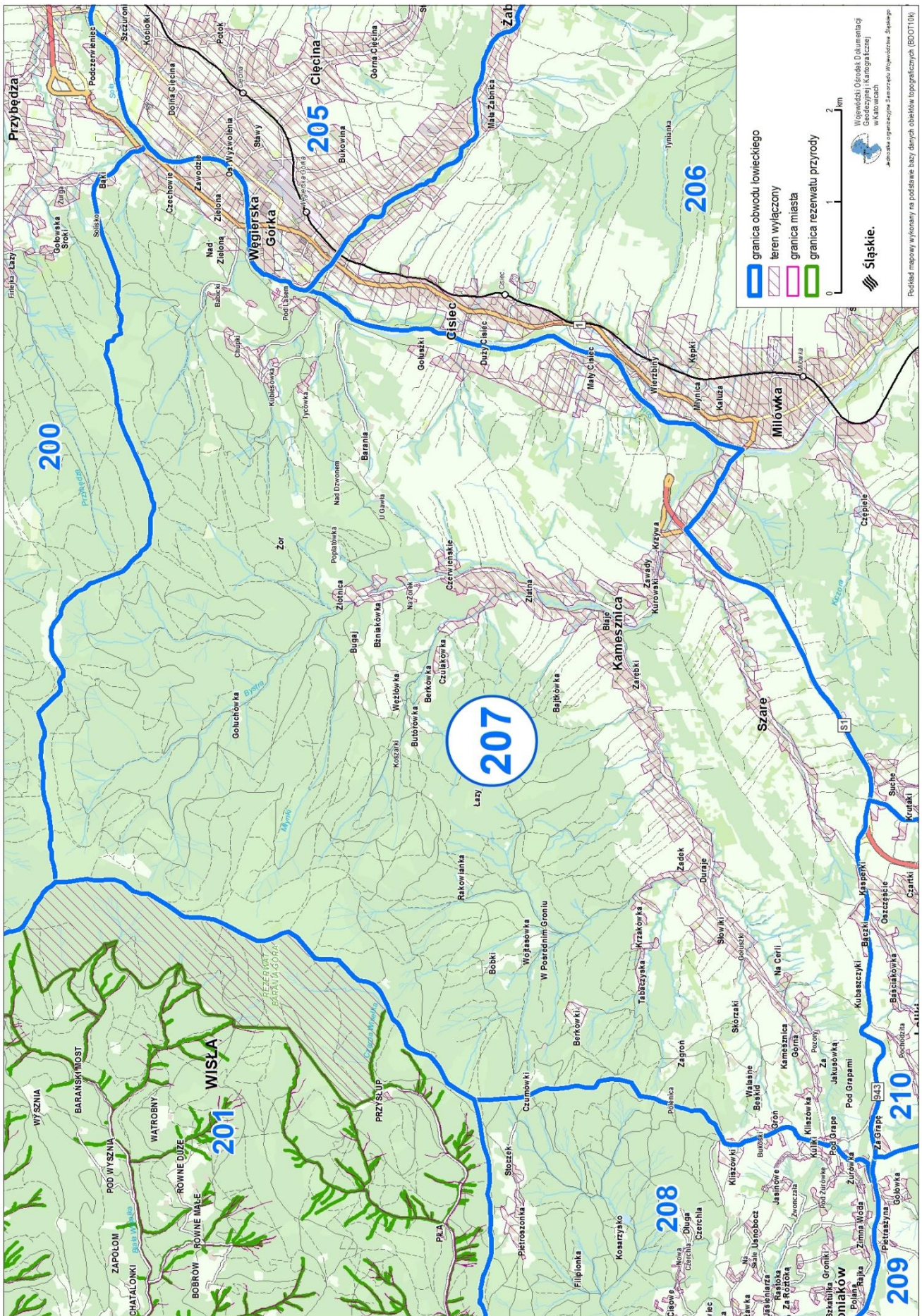


Przebieg graficzny granicy obwodu łowieckiego nr 206 oraz włączeń, o których mowa w art. 26 ustawy Prawo łowieckie

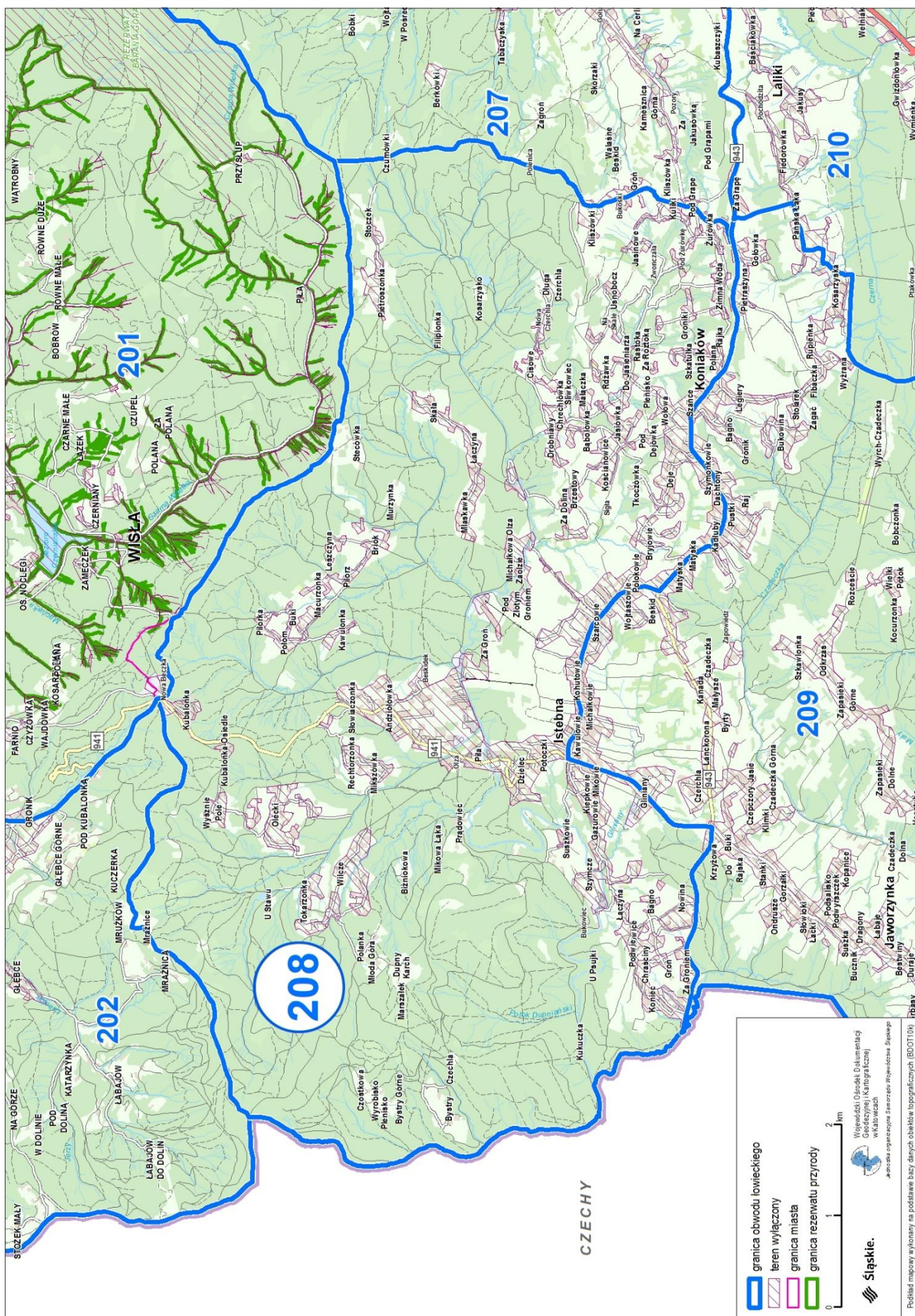


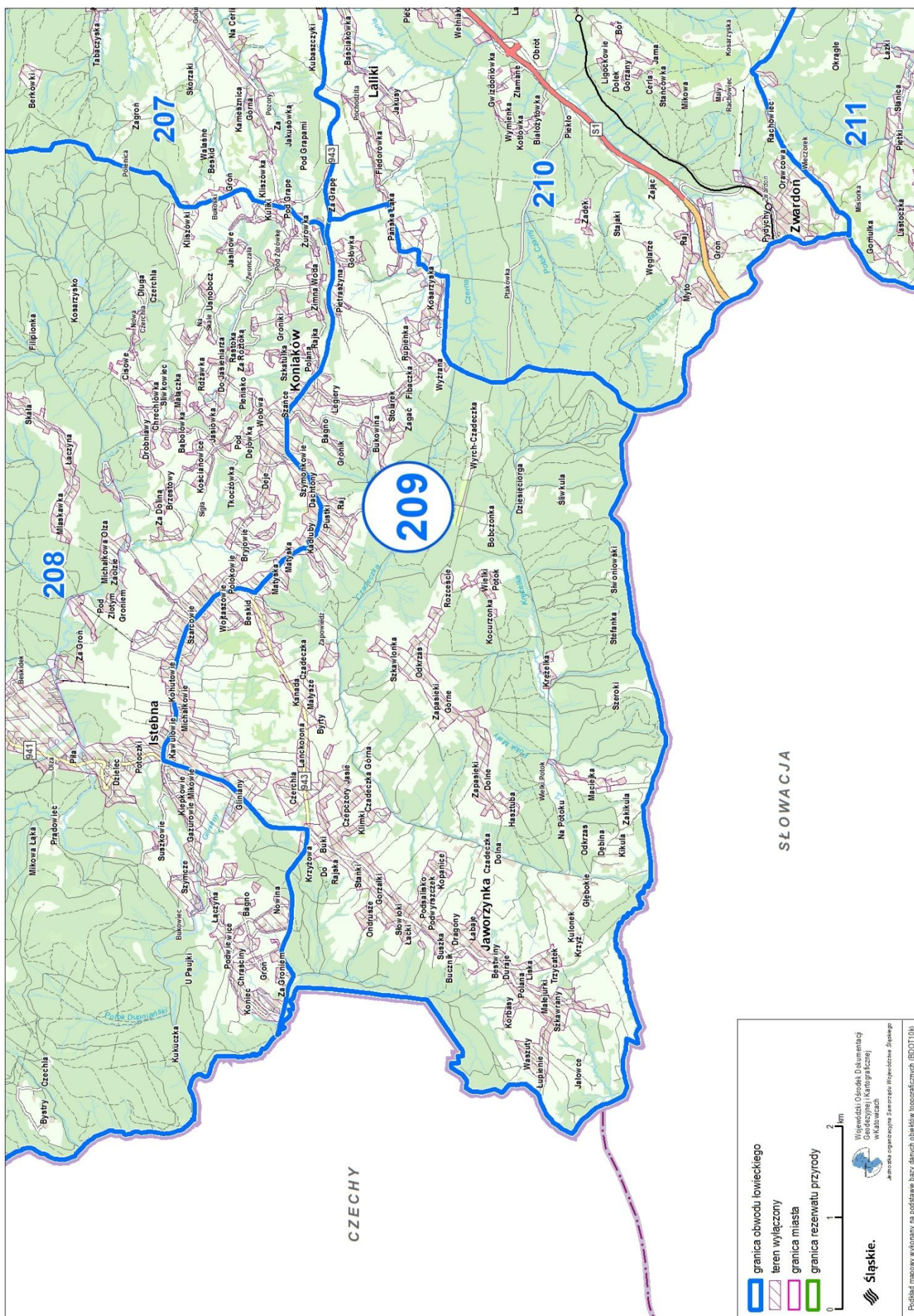
Podział województwa na powiaty nie podlega bieżącej aktualizacji (stan na 31.12.2017 r.).

Przebieg graficzny granicy obwodu łowieckiego nr 207 oraz włączeń, o których mowa w art. 26 ustawy Prawo łowieckie

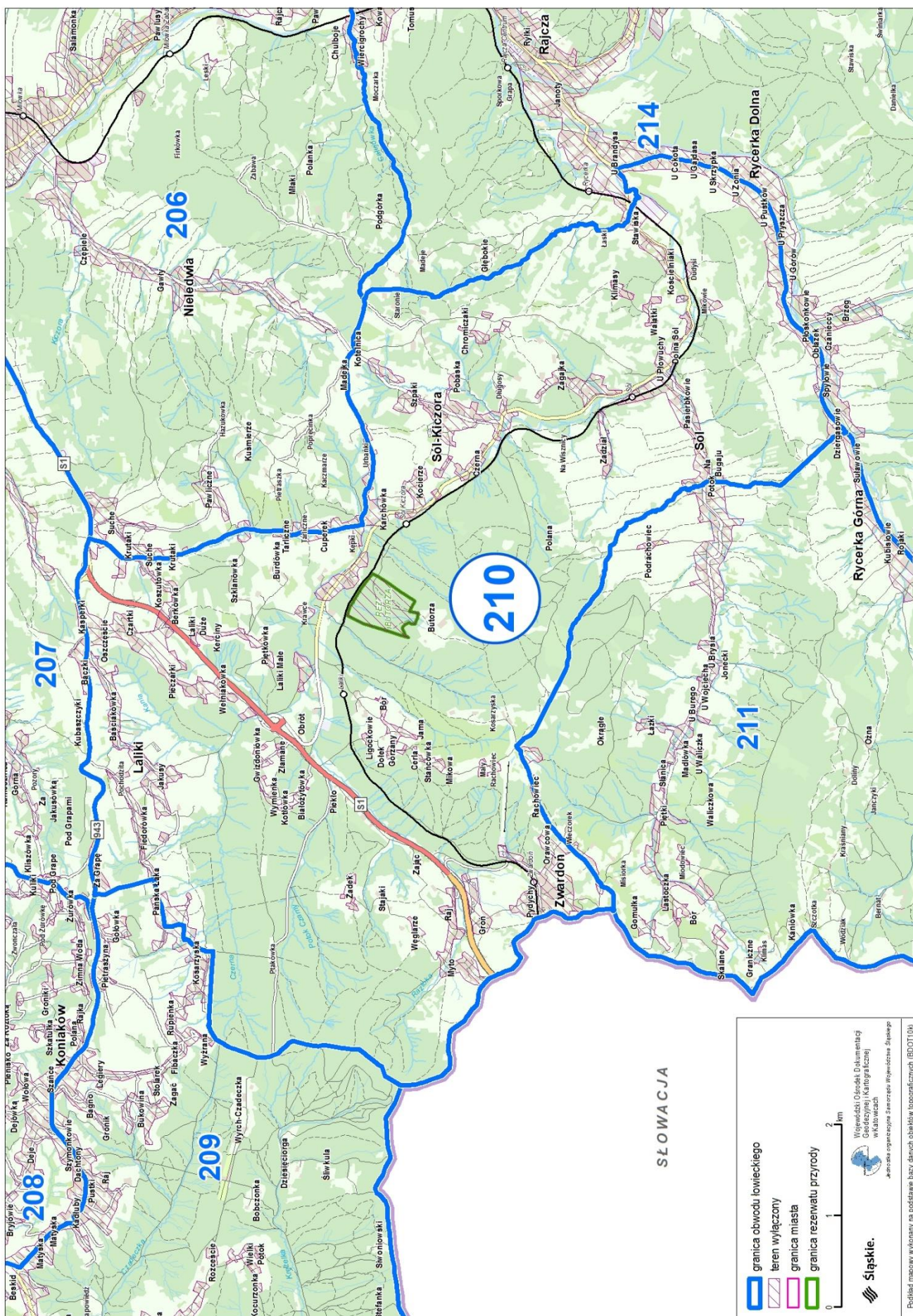


Przebieg graficzny granicy obwodu łowieckiego nr 208 oraz włączeń, o których mowa w art. 26 ustawy Prawo łowieckie

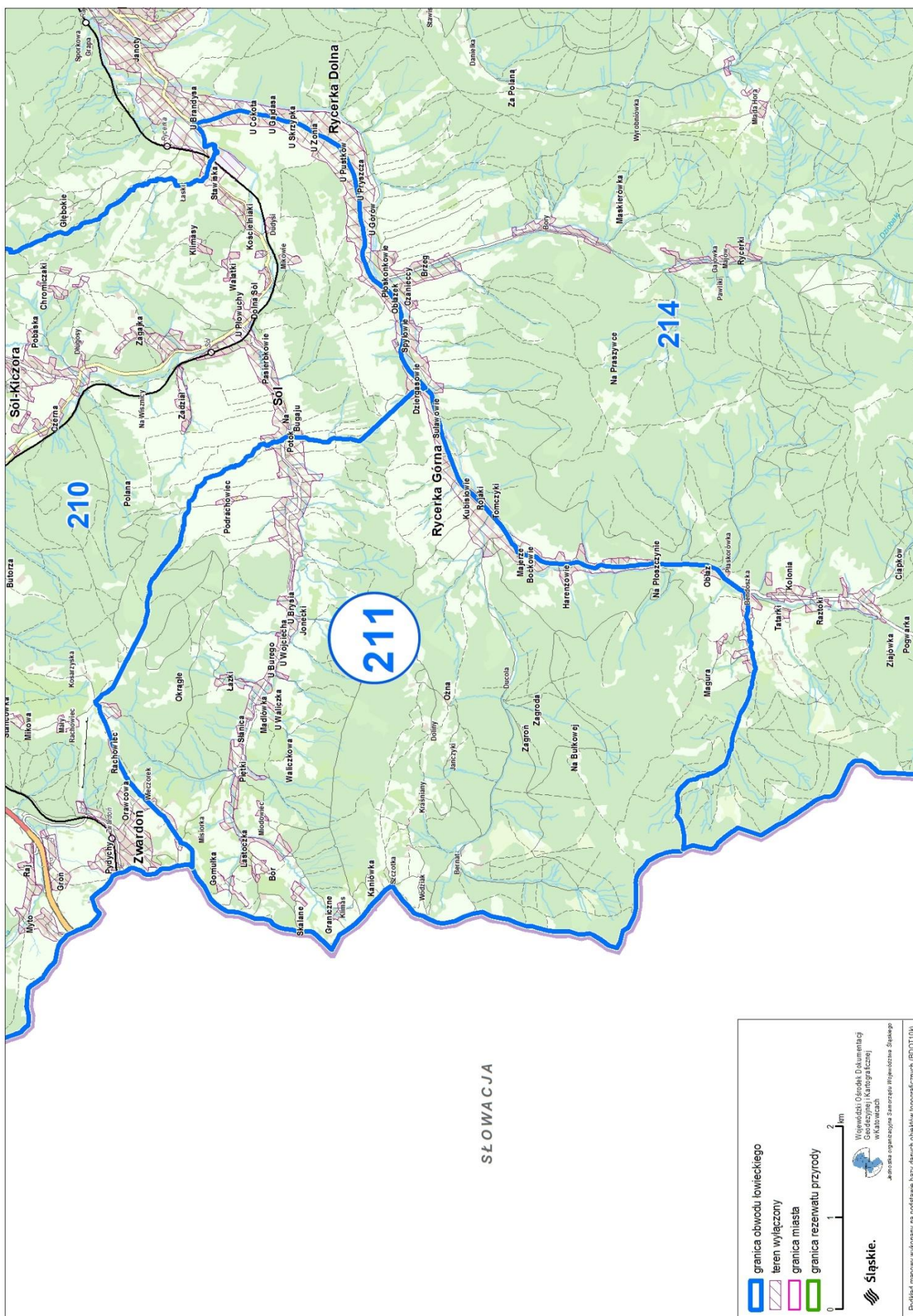




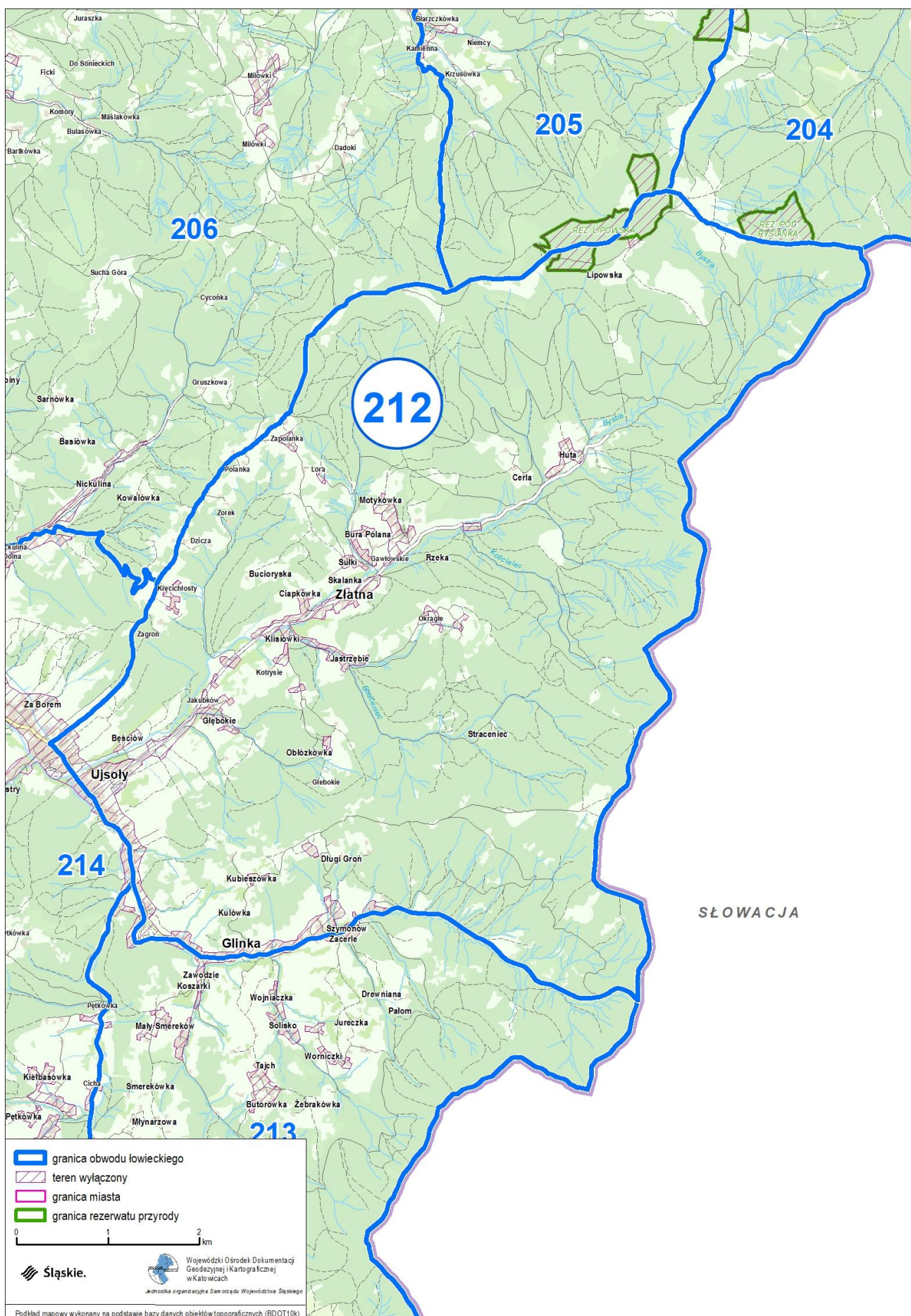
Przebieg graficzny granicy obwodu łowieckiego nr 210 oraz włączzeń, o których mowa w art. 26 ustawy Prawo łowieckie



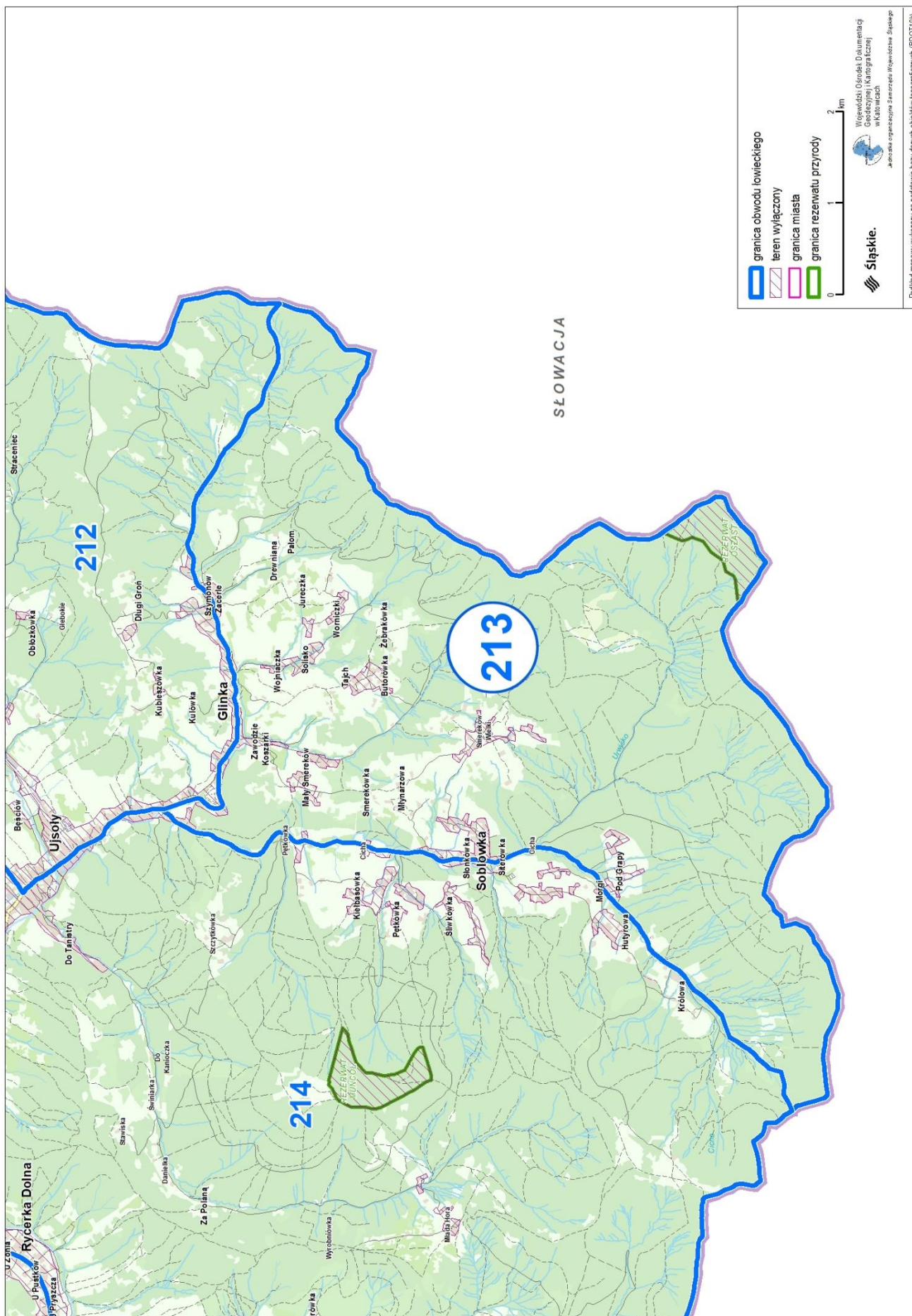
Przebieg graficzny granicy obwodu łowieckiego nr 211 oraz włączeń, o których mowa w art. 26 ustawy Prawo łowieckie



Przebieg graficzny granicy obwodu łowieckiego nr 212 oraz włączeń, o których mowa w art. 26 ustawy Prawo łowieckie



Przebieg graficzny granicy obwodu łowieckiego nr 213 oraz włączeń, o których mowa w art. 26 ustawy Prawo łowieckie



Podkład mapowy wykonany na podstawie bazy danych obiektów topograficznych (BDOT10k)

Przebieg graficzny granicy obwodu łowieckiego nr 214 oraz włączeń, o których mowa w art. 26 ustawy Prawo łowieckie

