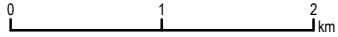


WOJEWÓDZTWO
ŁÓDZKIE



- granica obwodu łowieckiego
- teren wyłączony
- granica miasta
- granica rezerwatu przyrody



Śląskie.

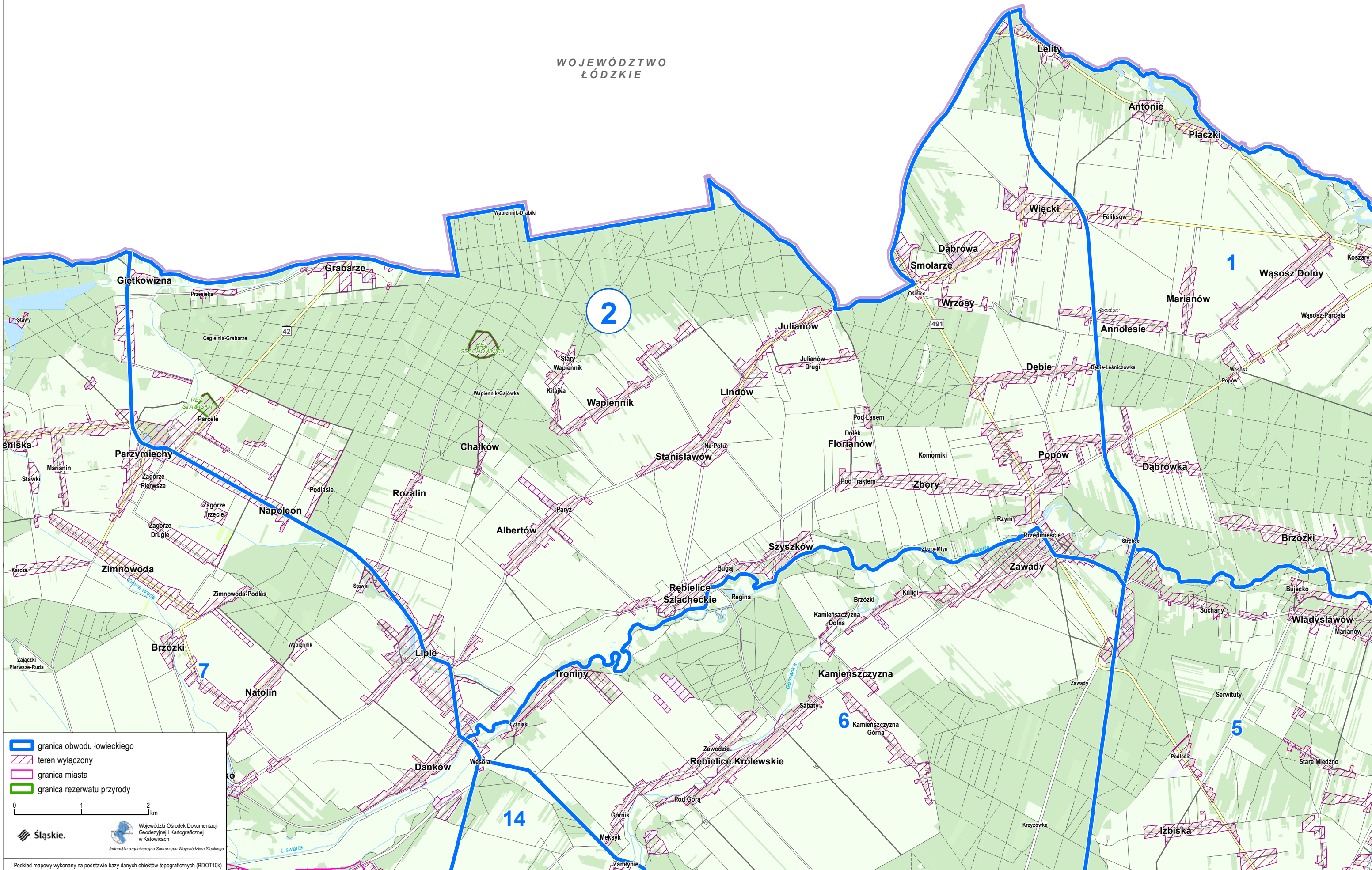


Wojewódzki Ośrodek Dokumentacji
Geodezyjnej i Kartograficznej
w Katowicach

Jednostka organizacyjna Samorządu Województwa Śląskiego

Podkład mapowy wykonany na podstawie bazy danych obiektów topograficznych (BDOT10k)

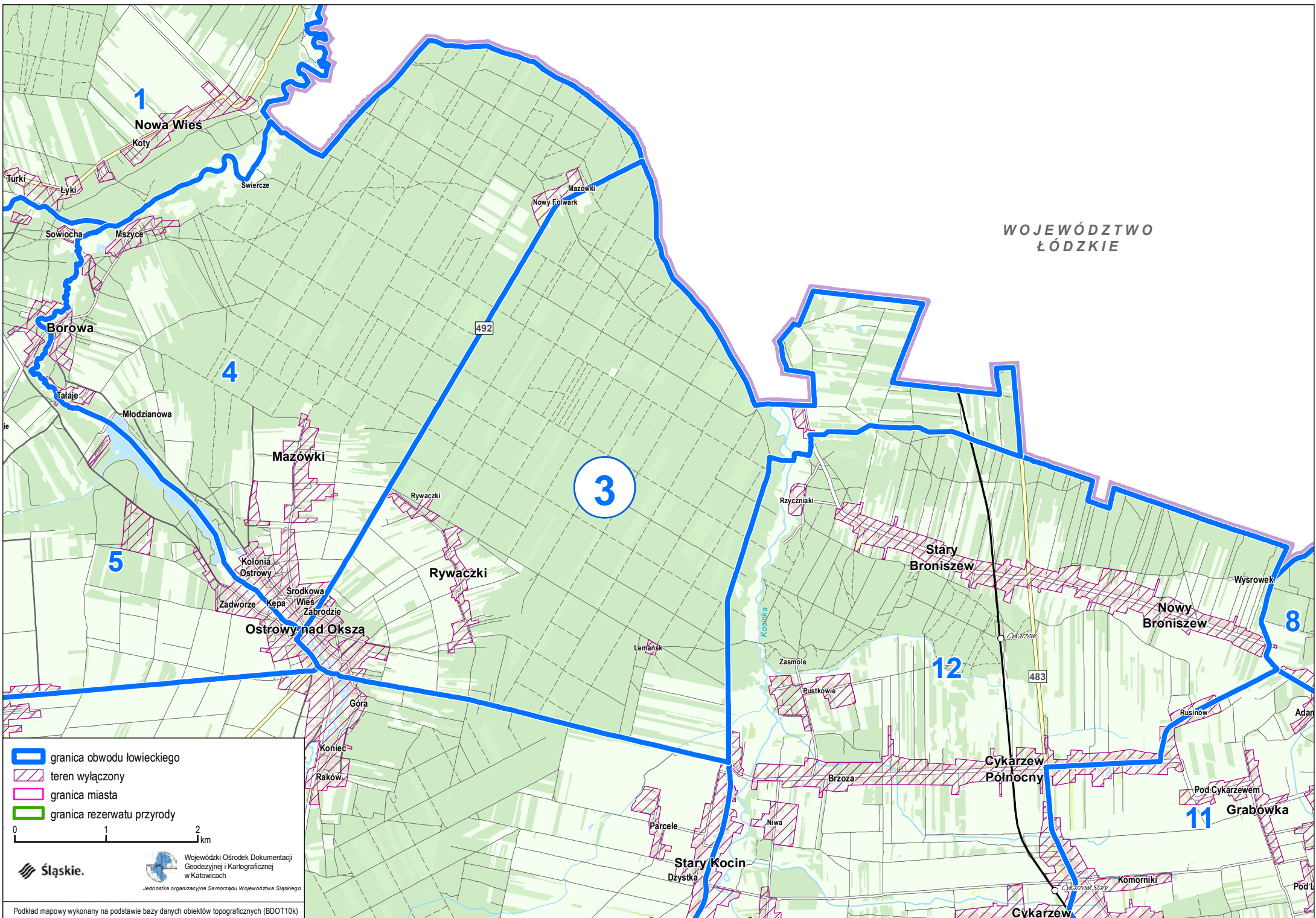
WOJEWÓDZTWO
ŁÓDZKIE



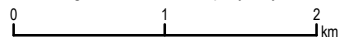
- granica obwodu łowieckiego
- teren wyłączony
- granica miasta
- granica rezerwatu przyrody



WOJEWÓDZTWO
ŁÓDZKIE

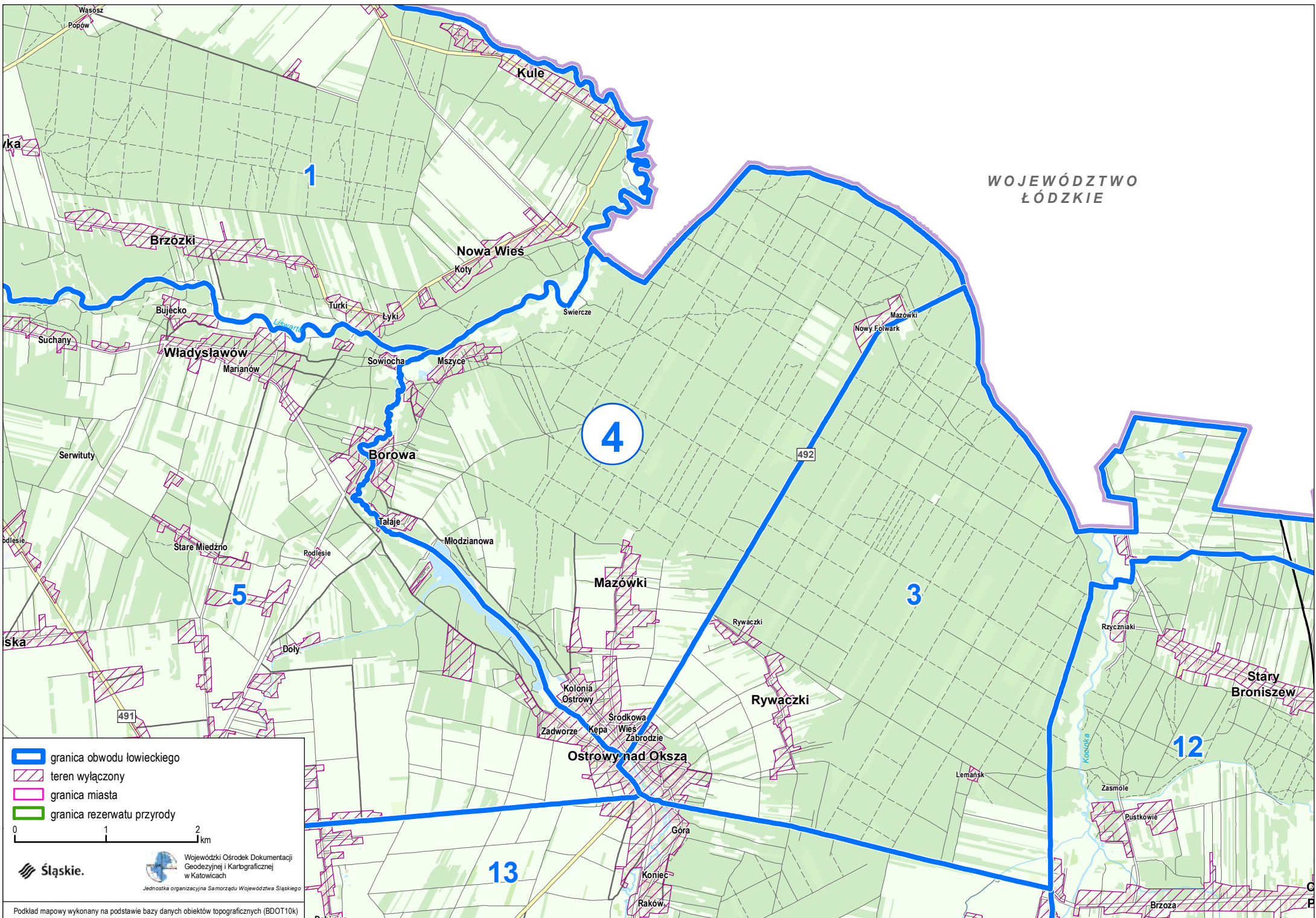


- granica obwodu łowieckiego
- teren wyłączony
- granica miasta
- granica rezerwatu przyrody

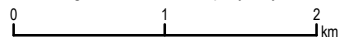


Podkład mapowy wykonany na podstawie bazy danych obiektów topograficznych (BDOT10k)

WOJEWÓDZTWO
ŁÓDZKIE



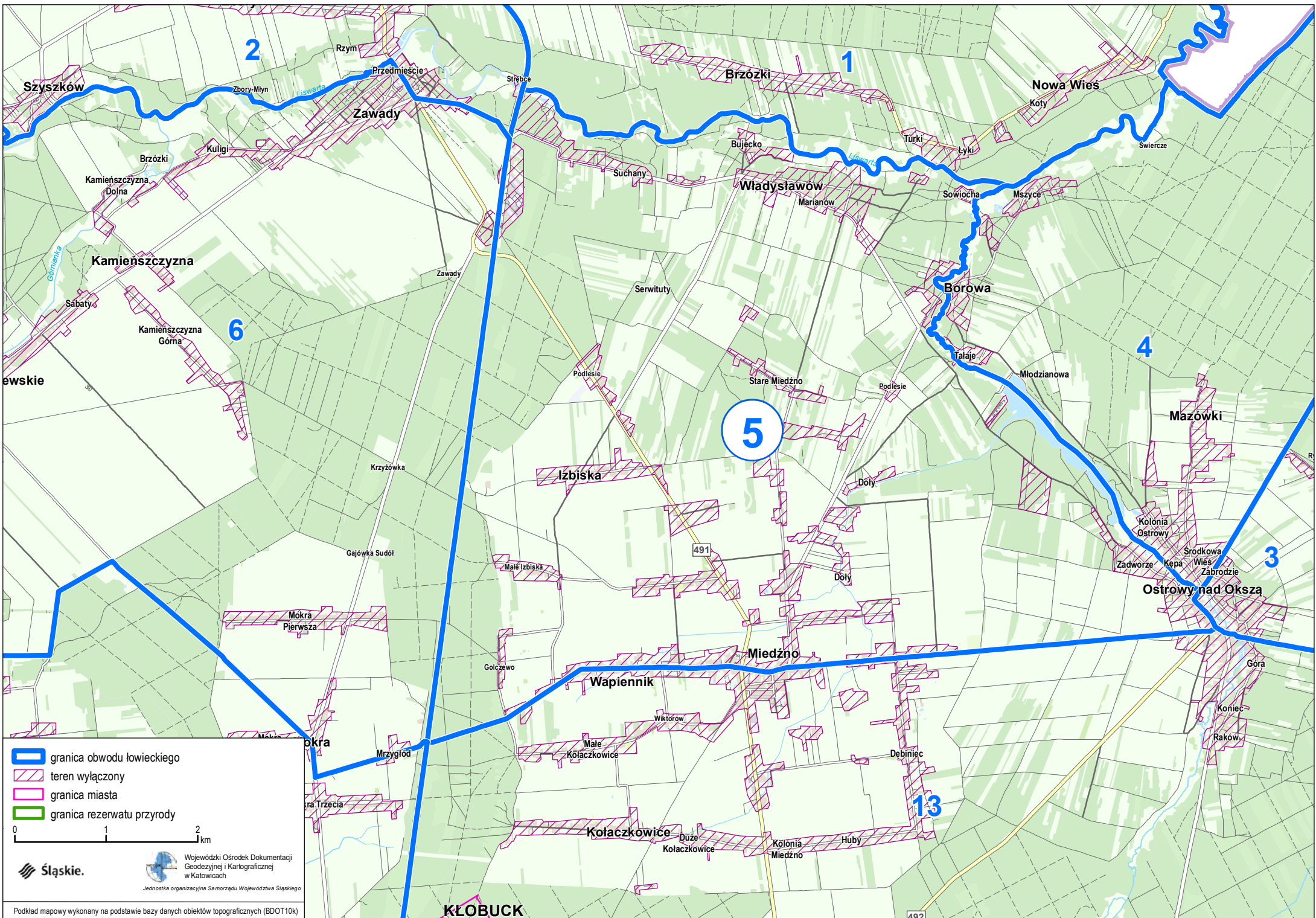
- granica obwodu łowieckiego
- teren wyłączony
- granica miasta
- granica rezerwatu przyrody



Śląskie.

Wojewódzki Ośrodek Dokumentacji
Geodezyjnej i Kartograficznej
w Katowicach
Jednostka organizacyjna Samorządu Województwa Śląskiego

Podkład mapowy wykonany na podstawie bazy danych obiektów topograficznych (BDOT10k)



KŁOBUCK

492

491

2

1

6

5

4

3

13

Szyszków

Rzym

Przedmieście

Strębcze

Brzózki

Nowa Wieś

Zawady

Zbory-Młyn

Brzózki

Kamięszczyzna Dolna

Kuligi

Bujecko

Turki

Lyki

Swiercze

Suchany

Władysławów

Marianów

Sowiocha

Mszyce

Kamięszczyzna

Zawady

Serwituty

Borowa

ewskie

Sabaty

Kamięszczyzna Górna

Podlesie

Stare Miedźno

Podlesie

Młodzianowa

Talaje

Mazówki

Krzyżówka

Izbiska

Dół

Kolonia Ostrowy

Zadworze

Kępa

Środkowa Wieś

Zabrodzie

Ostrowy nad Okszą

Mokra Pierwsza

Małe Izbiska

Dół

Miedźno

Wapiennik

Góra

Mokra

Golczewo

Małe Kołaczkowice

Wiktów

Debiniec

Koniec

Raków

Mokra Trzecia

Mrzygłód

Kołaczkowice

Duże Kołaczkowice

Kolonia Miedźno

Huby

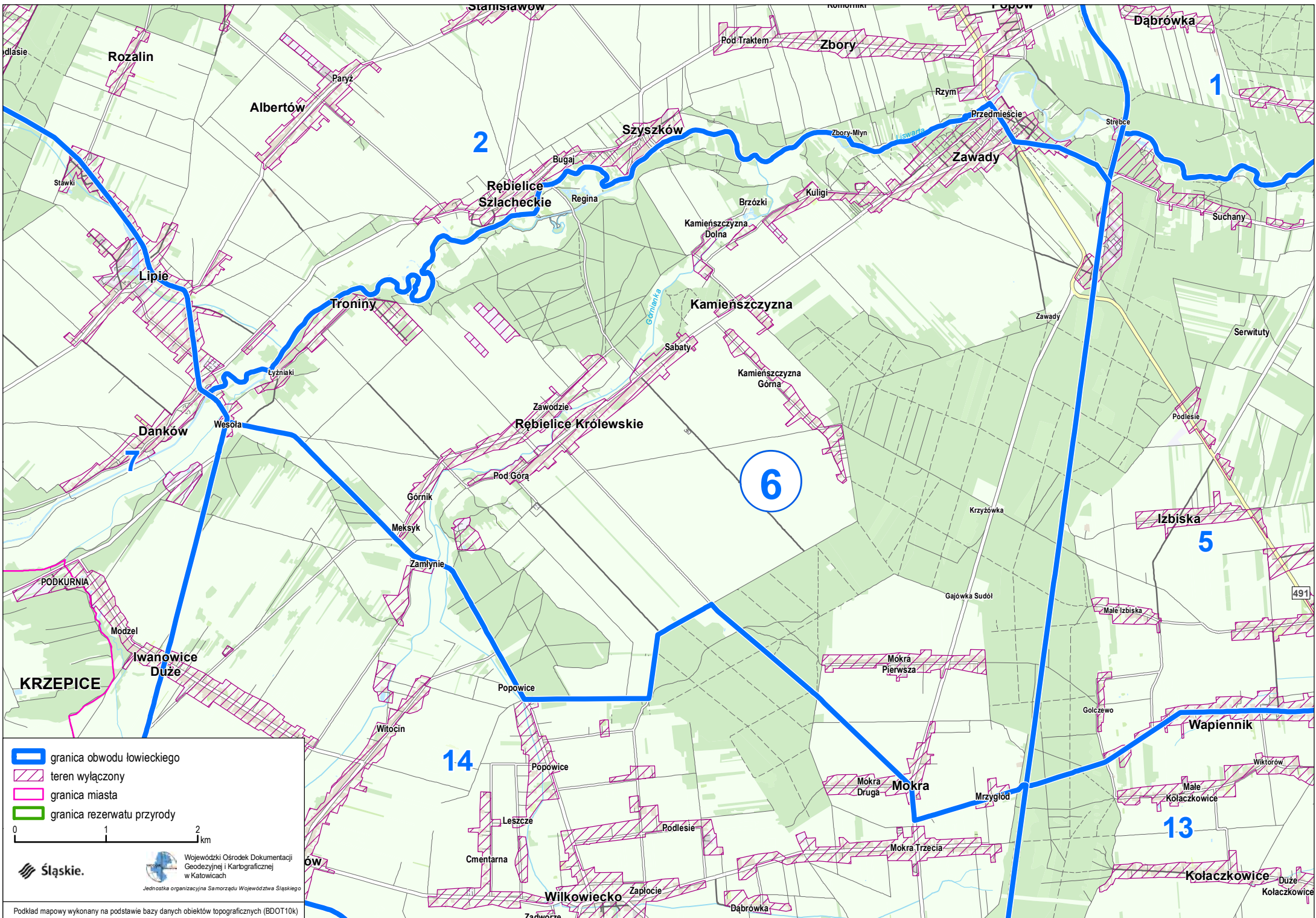






Wojewódzki Ośrodek Dokumentacji Geodezyjnej i Kartograficznej w Katowicach

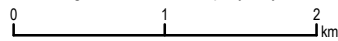
Jednostka organizacyjna Samorządu Województwa Śląskiego

Śląskie.

Podkład mapowy wykonany na podstawie bazy danych obiektów topograficznych (BDOT10k)



-  granica obwodu łowieckiego
-  teren wyłączony
-  granica miasta
-  granica rezerwatu przyrody



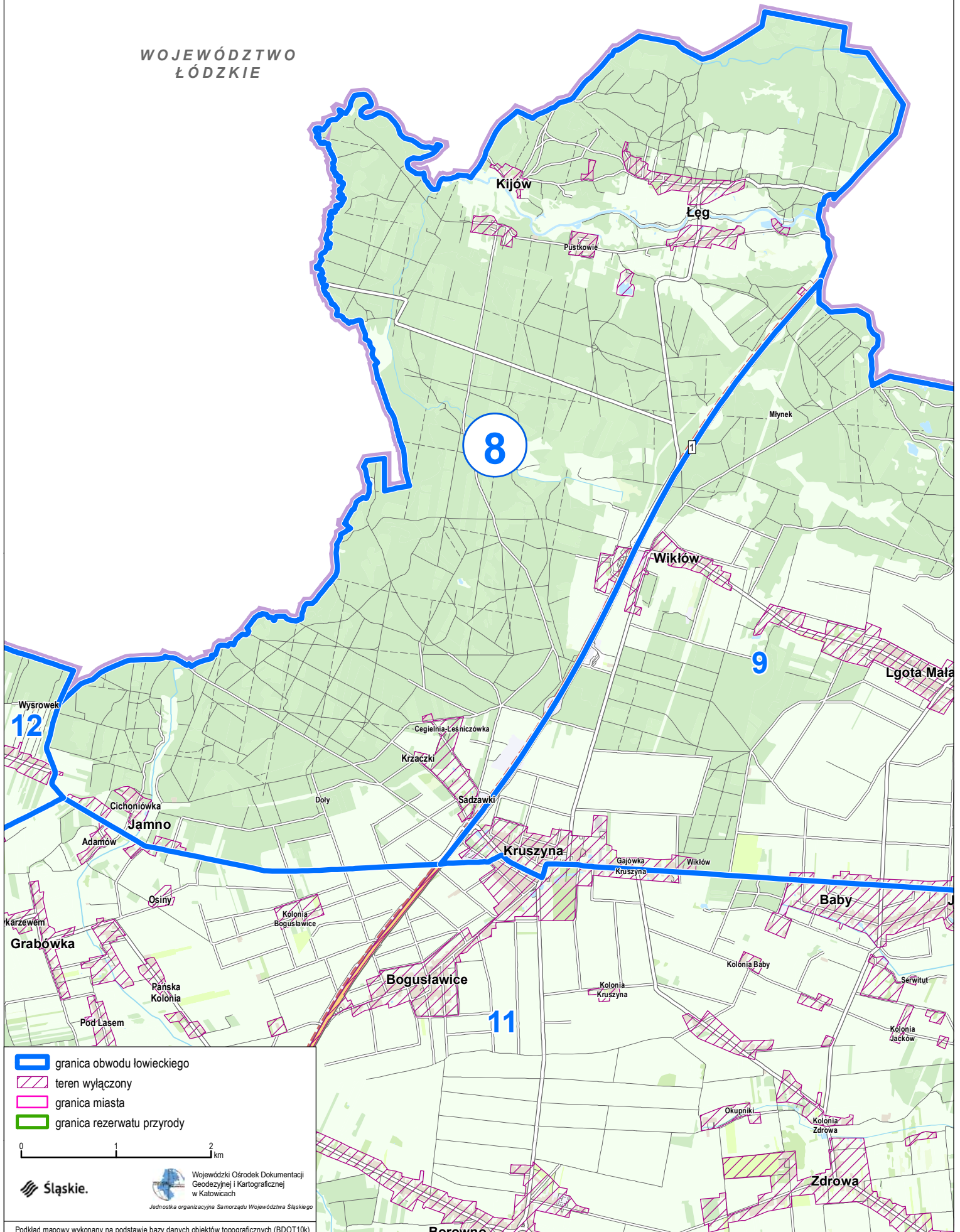
 Śląskie.

 Wojewódzki Ośrodek Dokumentacji Geodezyjnej i Kartograficznej w Katowicach

Jednostka organizacyjna Samorządu Województwa Śląskiego

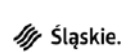
Podkład mapowy wykonany na podstawie bazy danych obiektów topograficznych (BDOT10k)

WOJEWÓDZTWO
ŁÓDZKIE



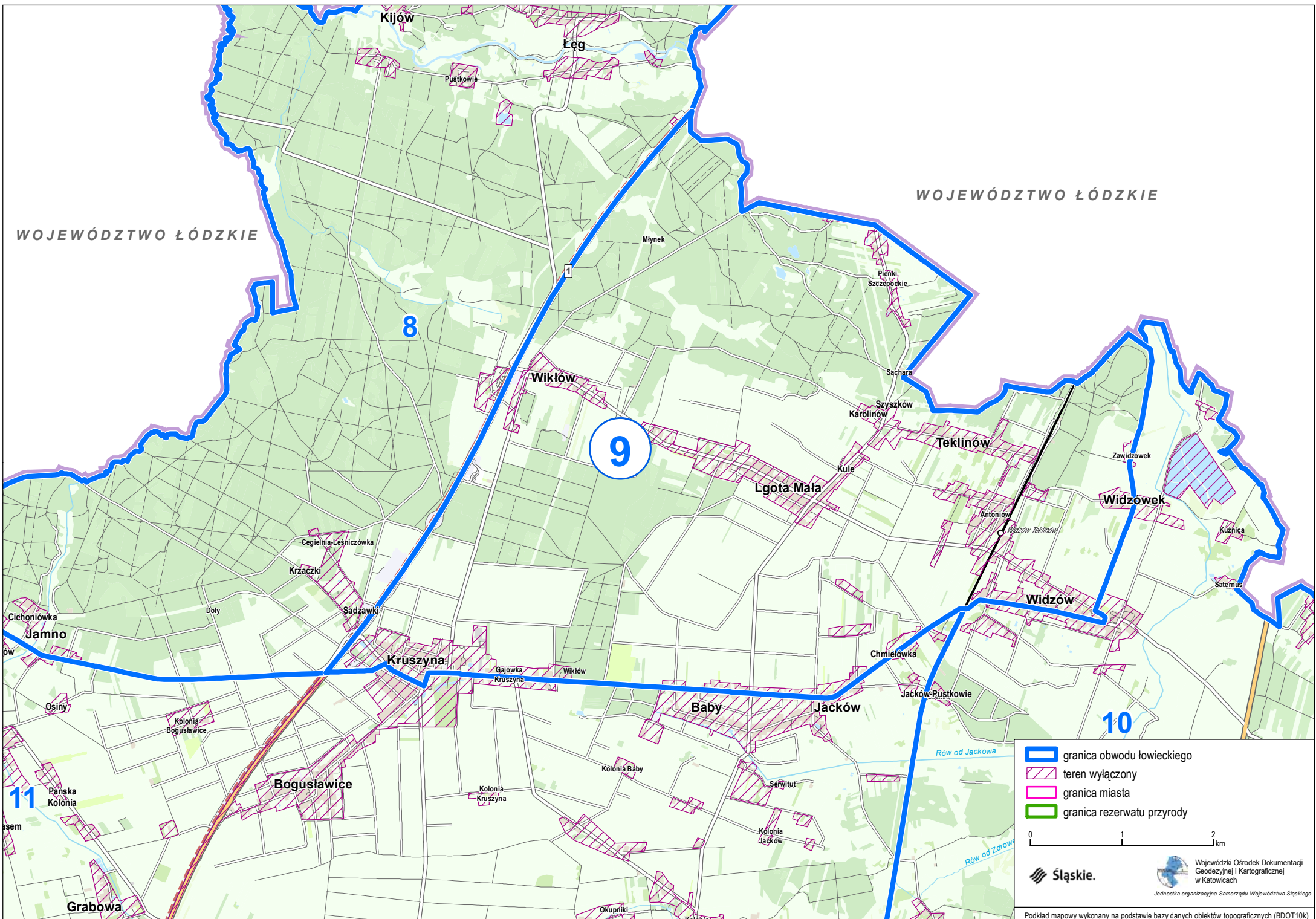
- granica obwodu łowieckiego
- teren wyłączony
- granica miasta
- granica rezerwatu przyrody

0 1 2 km



Wojewódzki Ośrodek Dokumentacji
Geodezyjnej i Kartograficznej
w Katowicach
Jednostka organizacyjna Samorządu Województwa Śląskiego

Podkład mapowy wykonany na podstawie bazy danych obiektów topograficznych (BDOT10k)



WOJEWÓDZTWO ŁÓDZKIE





WOJEWÓDZTWO ŁÓDZKIE

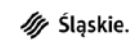
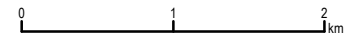
8

9

10

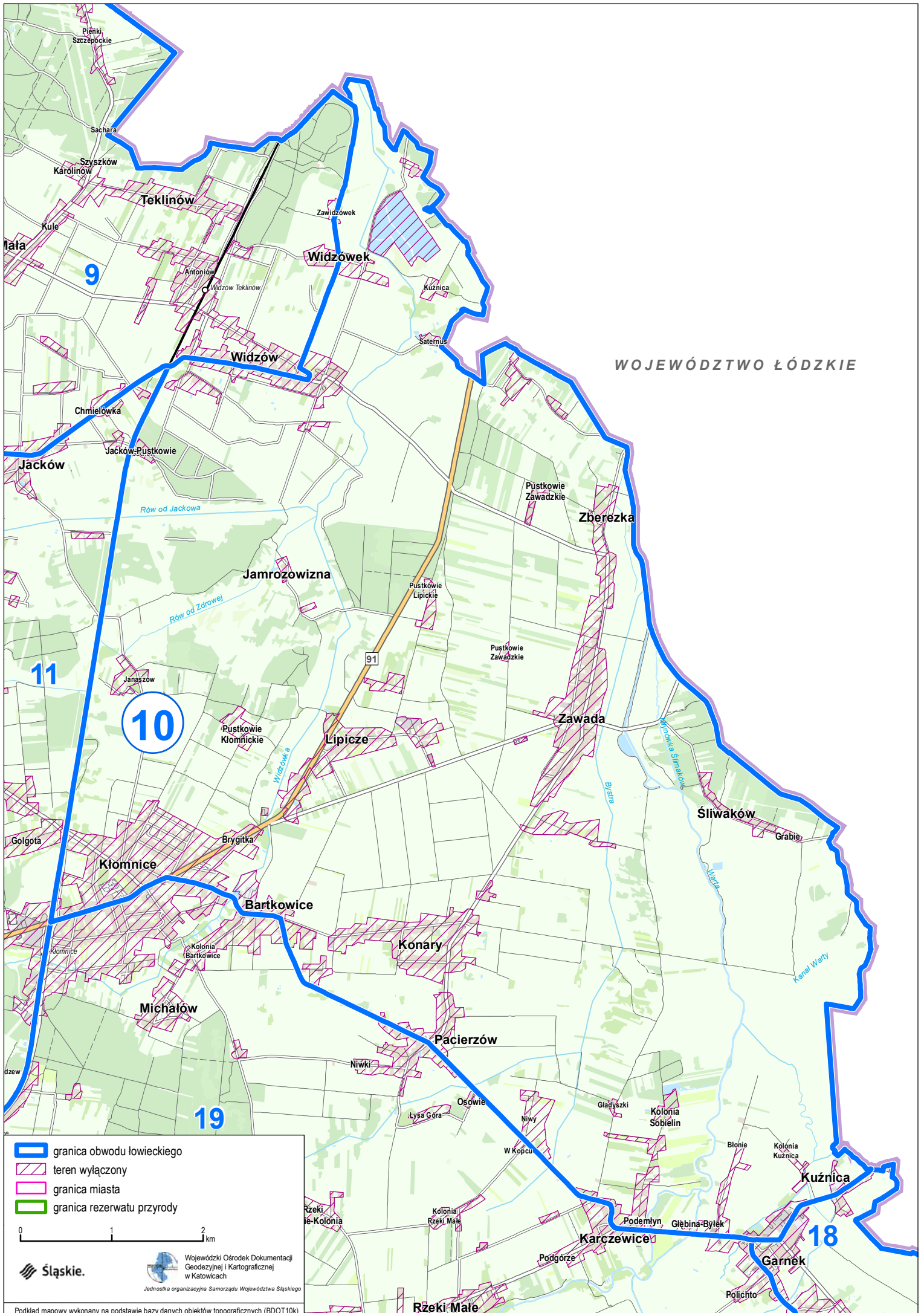
11

-  granica obwodu łowieckiego
-  teren wyłączony
-  granica miasta
-  granica rezerwatu przyrody



Wojewódzki Ośrodek Dokumentacji
Geodezyjnej i Kartograficznej
w Katowicach
Jednostka organizacyjna Samorządu Województwa Śląskiego

Podkład mapowy wykonany na podstawie bazy danych obiektów topograficznych (BDOT10k)



- granica obwodu łowieckiego
- teren wyłączony
- granica miasta
- granica rezerwatu przyrody

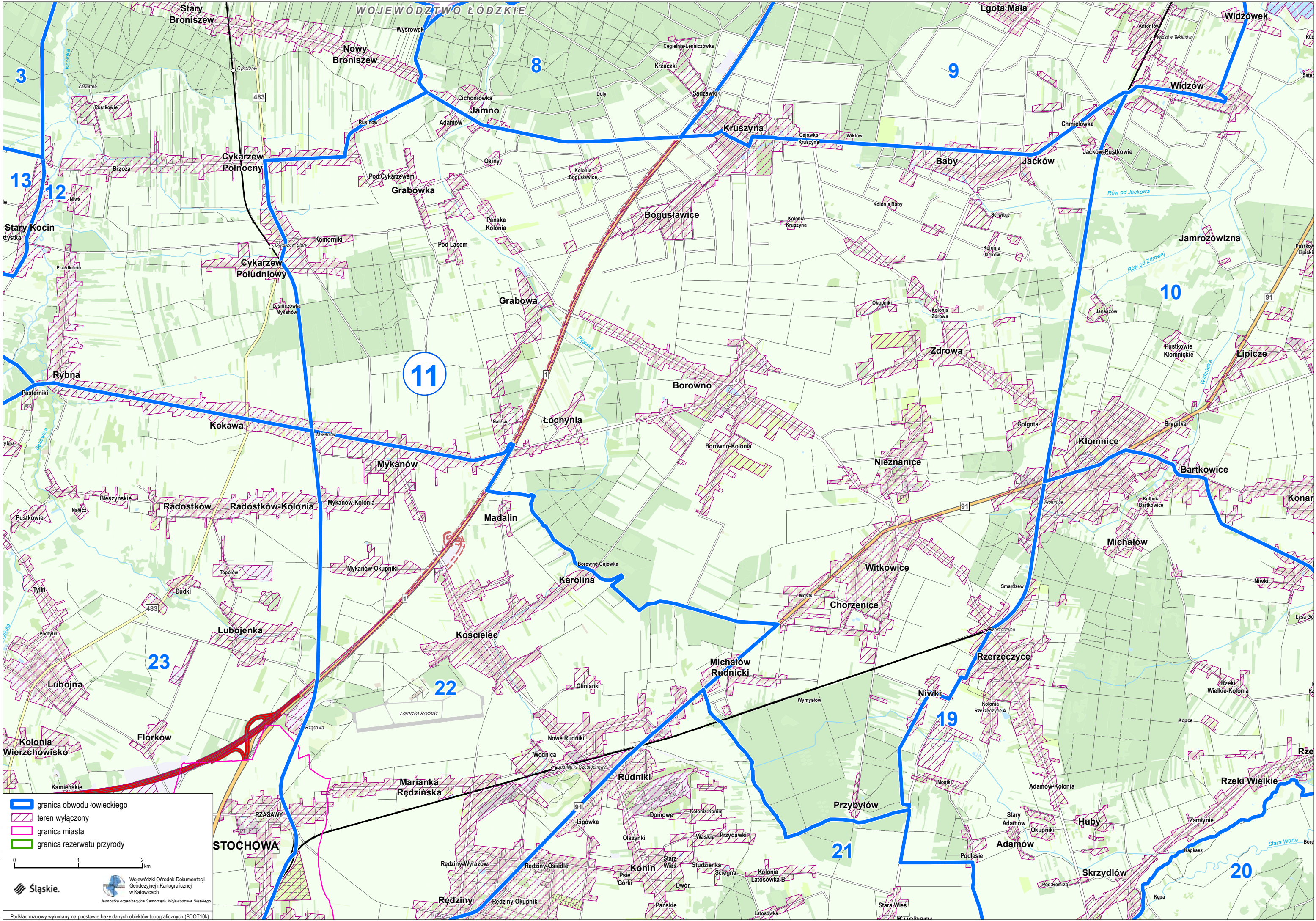
0 1 2 km



Wojewódzki Ośrodek Dokumentacji Geodezyjnej i Kartograficznej w Katowicach

Jednostka organizacyjna Samorządu Województwa Śląskiego

Podkład mapowy wykonany na podstawie bazy danych obiektów topograficznych (BDOT10k)

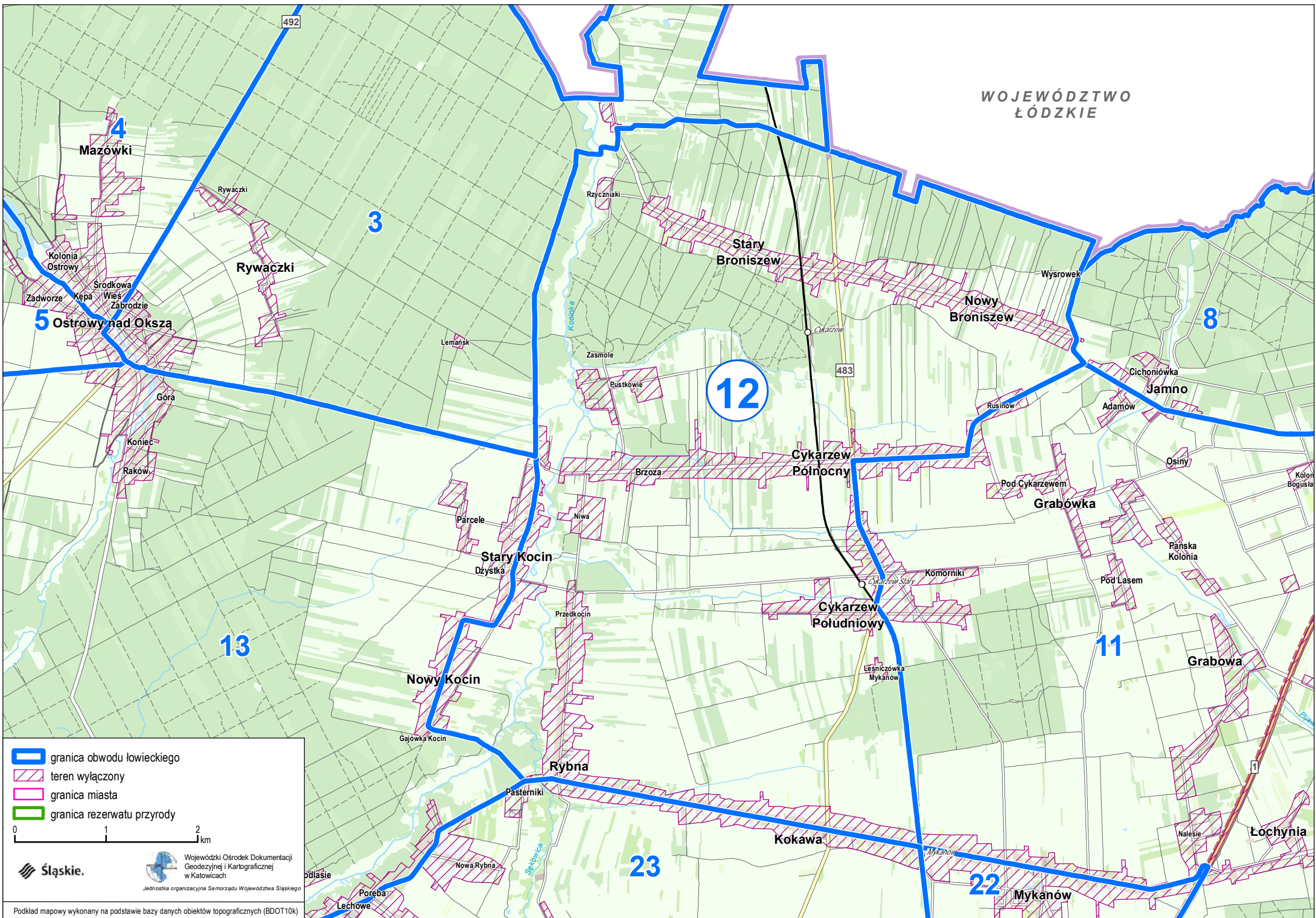


- granica obwodu łowieckiego
- teren wyłączony
- granica miasta
- granica rezerwatu przyrody

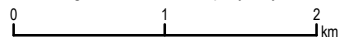
0 1 2 km

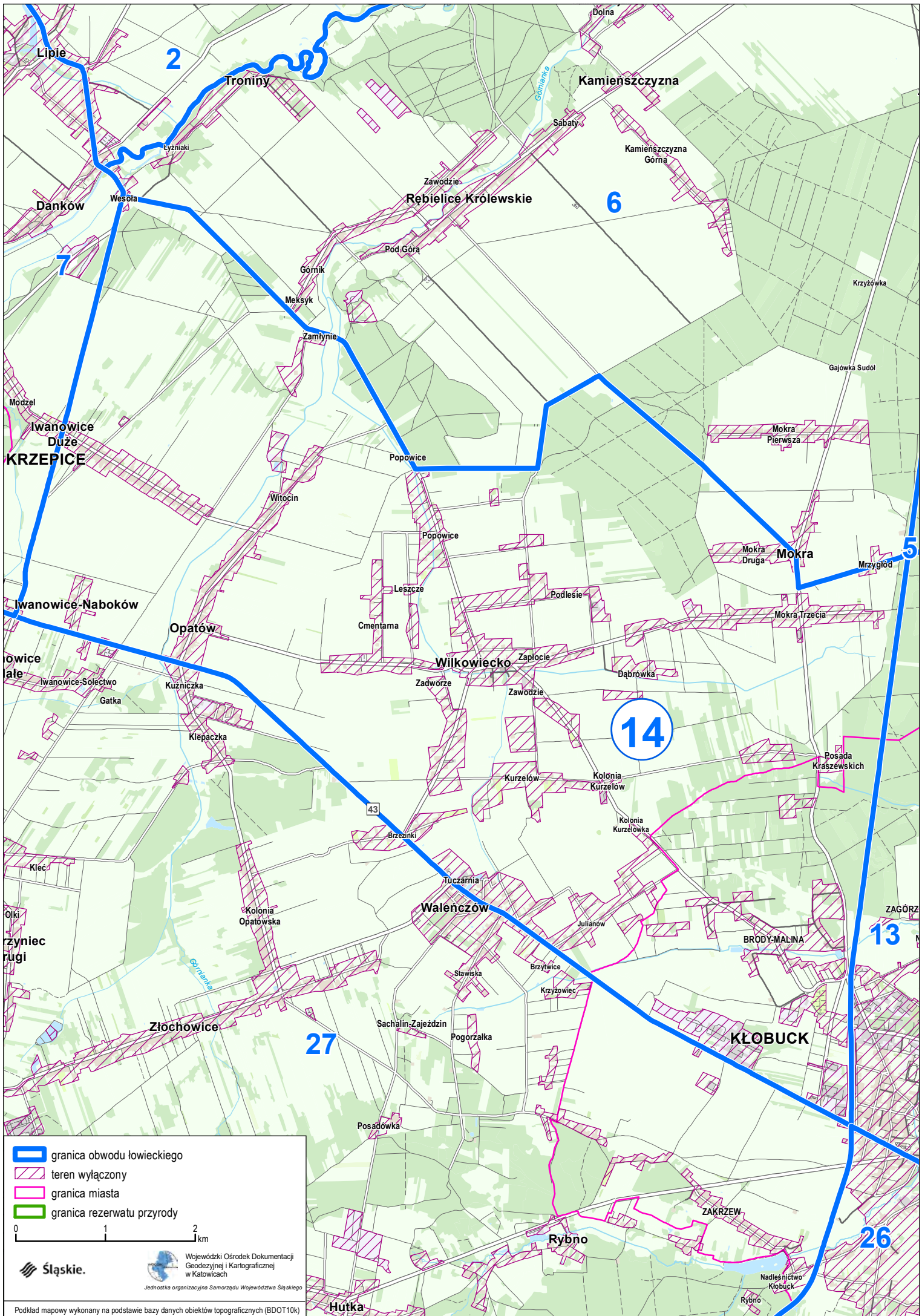


Podkład mapowy wykonany na podstawie bazy danych obiektów topograficznych (BDOT10k)





- granica obwodu łowieckiego
- teren wyłączony
- granica miasta
- granica rezerwatu przyrody





▬ granica obwodu łowieckiego
 teren wyłączony
 granica miasta
 granica rezerwatu przyrody

0 1 2 km



 Wojewódzki Ośrodek Dokumentacji
 Geodezyjnej i Kartograficznej
 w Katowicach
Jednostka organizacyjna Samorządu Województwa Śląskiego

Podkład mapowy wykonany na podstawie bazy danych obiektów topograficznych (BDOT10k)

WOJEWÓDZTWO
ŁÓDZKIE

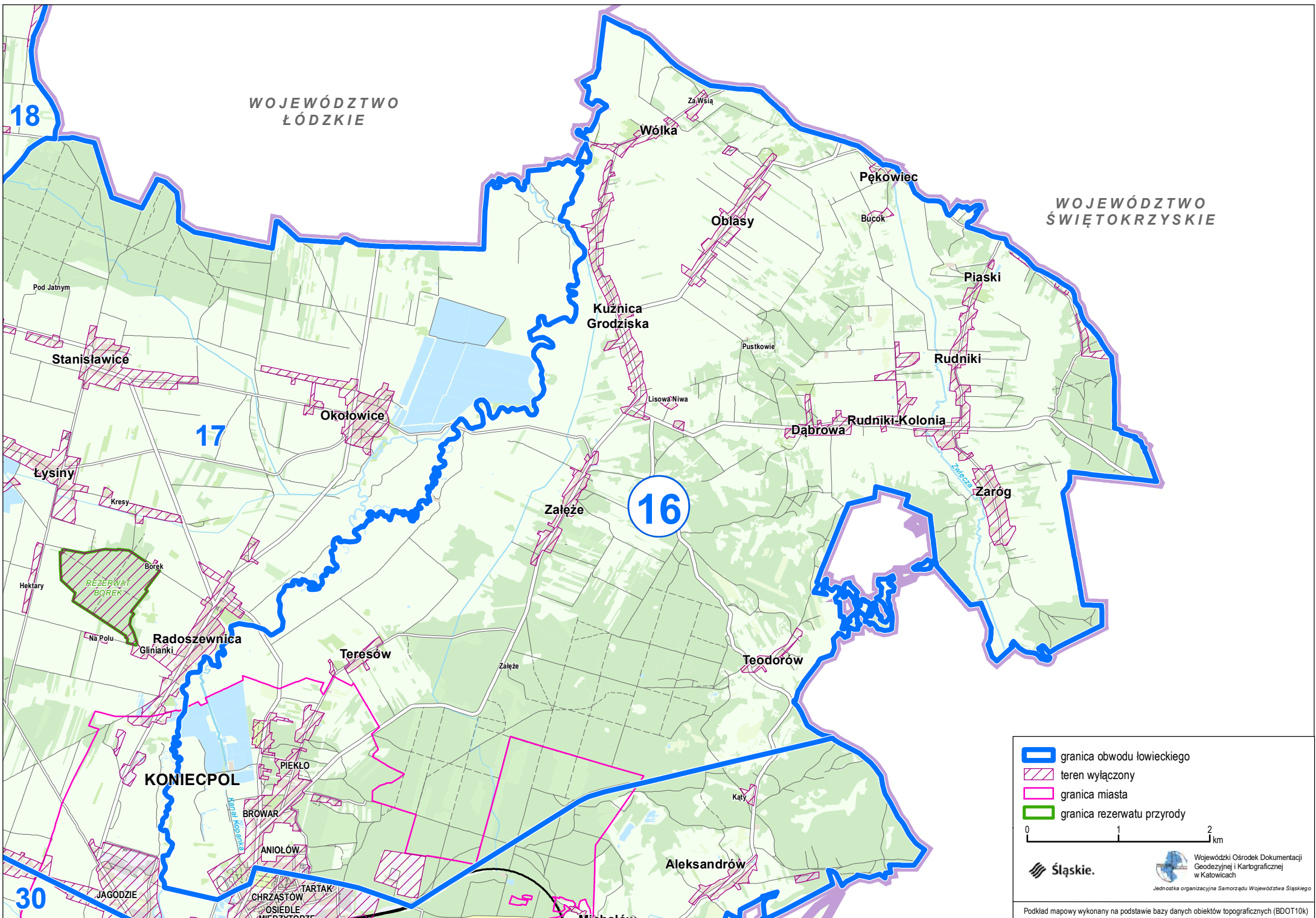
WOJEWÓDZTWO
ŚWIĘTOKRZYSKIE

18

17

16

30



0 1 2 km

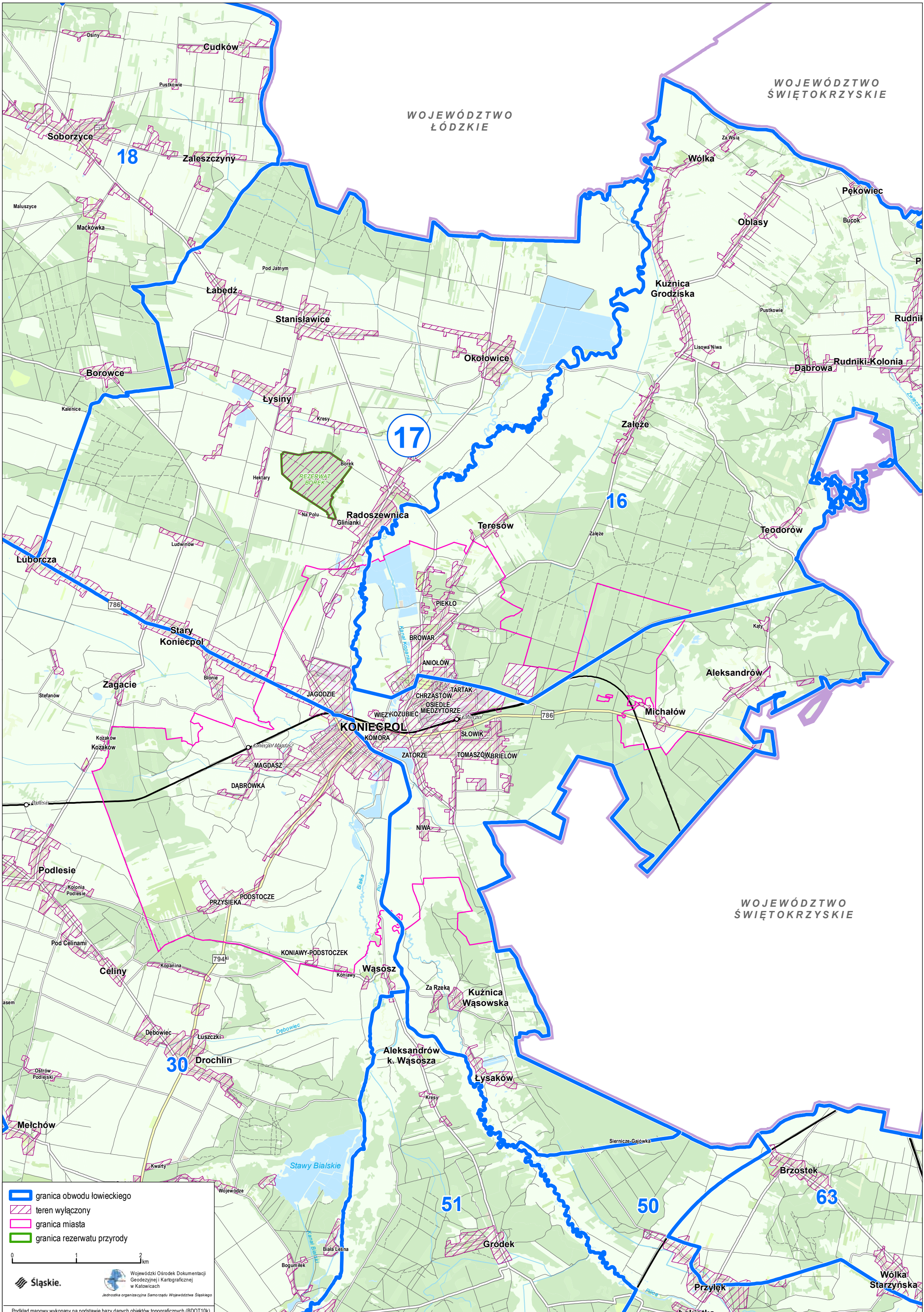
- granica obwodu łowieckiego
- teren wyłączony
- granica miasta
- granica rezerwatu przyrody

Śląskie.

Wojewódzki Ośrodek Dokumentacji Geodezyjnej i Kartograficznej w Katowicach

Jednostka organizacyjna Samorządu Województwa Śląskiego

Podkład mapowy wykonany na podstawie bazy danych obiektów topograficznych (BDOT10k)



- granica obwodu łowieckiego
- teren wyłączony
- granica miasta
- granica rezerwatu przyrody

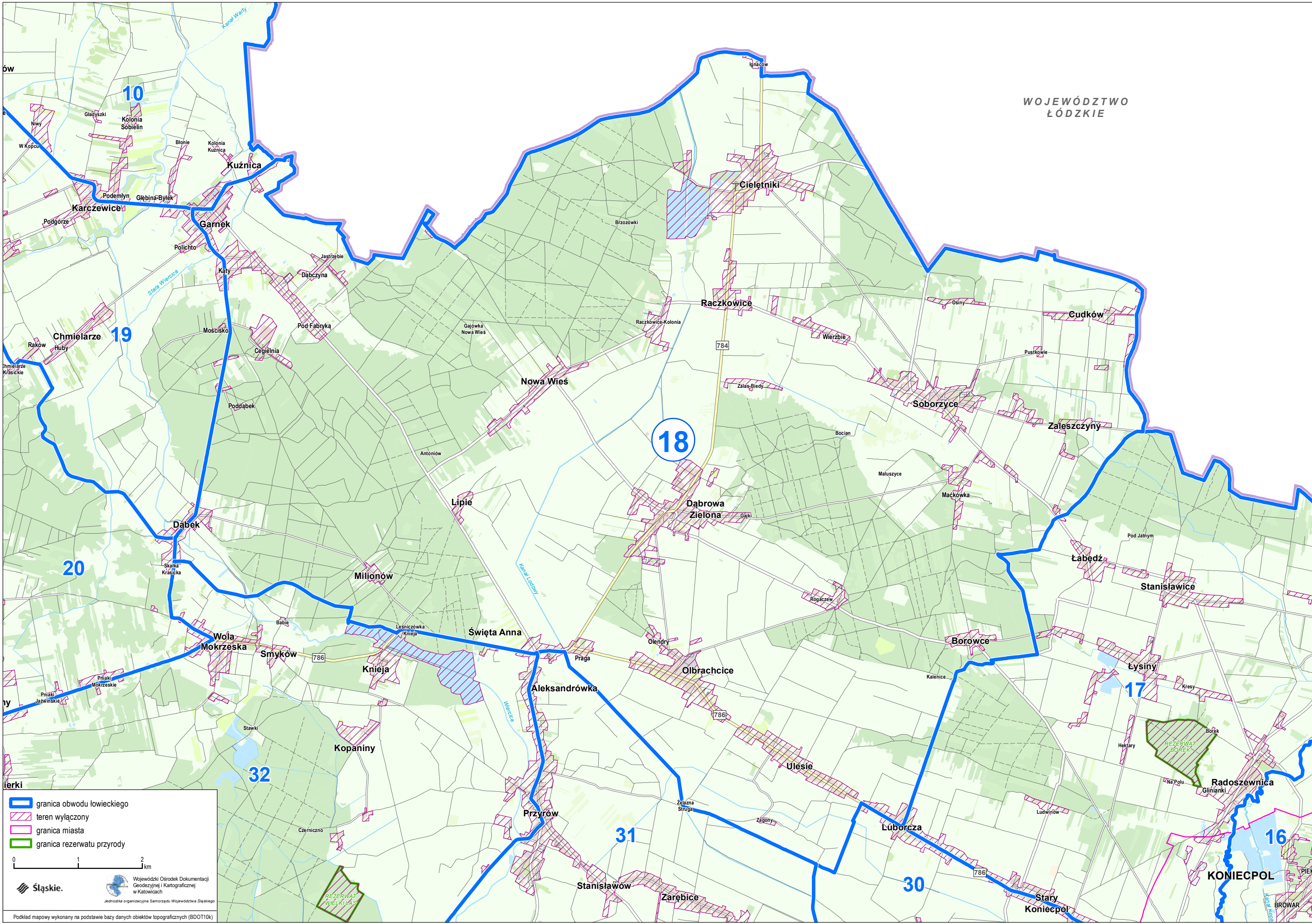
0 1 2 km

Śląskie.

Wojewódzki Ośrodek Dokumentacji Geodezyjnej i Kartograficznej w Katowicach

Jednostka organizacyjna Samorządu Województwa Śląskiego

Podkład mapowy wykonany na podstawie bazy danych obiektów topograficznych (BDOT10k)



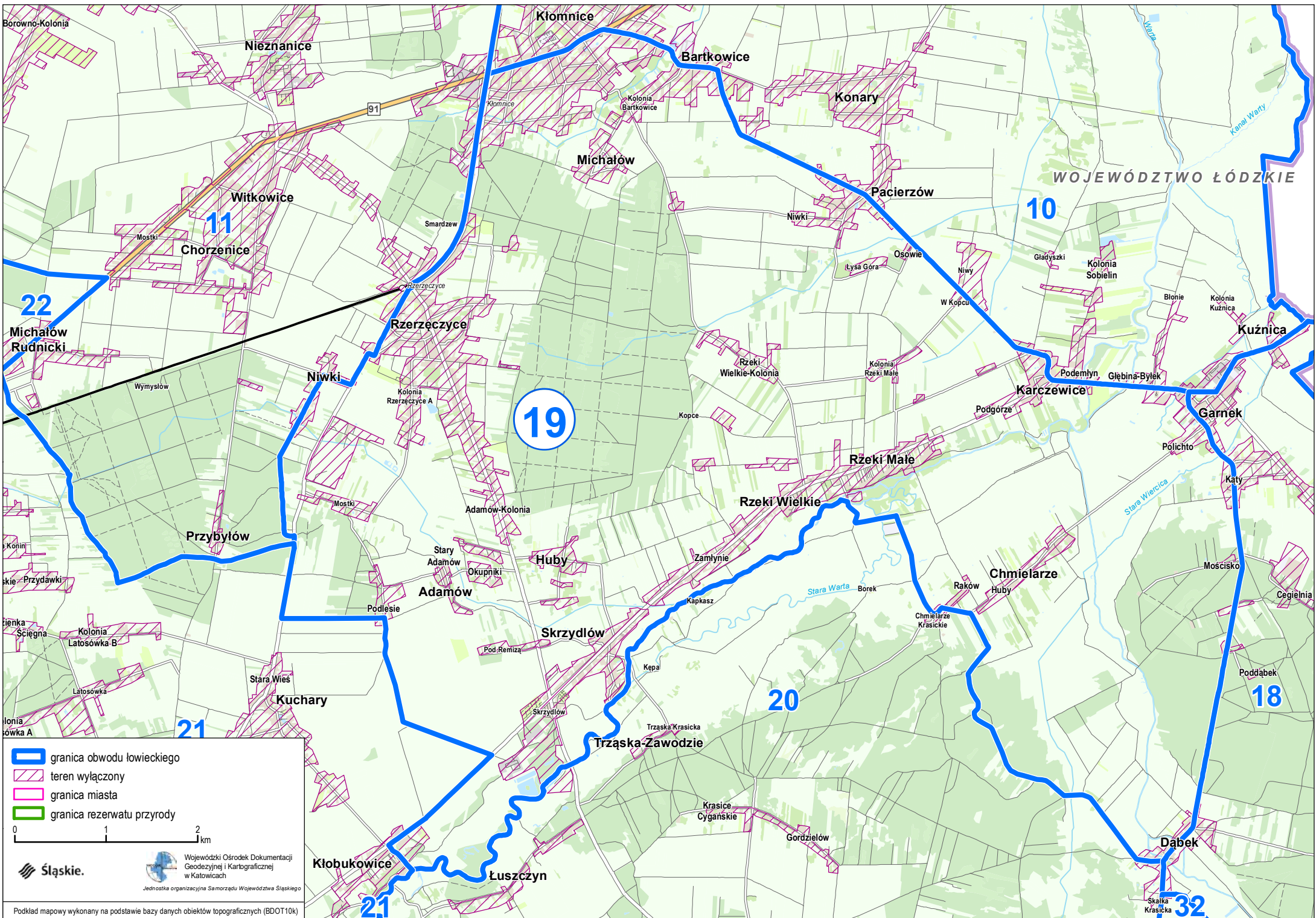
Legenda:

- granica obwodu łowieckiego
- teren wyłączony
- granica miasta
- granica rezerwatu przyrody

0 1 2 km

Śląskie. Wojewódzki Ośrodek Dokumentacji Geodezyjnej i Kartograficznej w Katowicach
Jednostka organizacyjna Samorządu Województwa Śląskiego

Podkład mapowy wykonany na podstawie bazy danych obiektów topograficznych (BDOT10k)



Borowno-Kolonia

Nieznanice

Kłomnice

Bartkowiec

Konary

WOJEWÓDZTWO ŁÓDZKIE

Witkowice

Michałów

Pacierzów

10

Chorzenice

Rzerzeczycze

19

Michałów Rudnicki

Kuźnica

Wymysłów

Niwki

Karczewice

Gamek

Przybyłów

Adamów-Kolonia

Rzeki Wielkie

Rzeki Małe

Pójlichto

Konin

Huby

Zamlynie

Chmielarze

Mościsko

Przydawki

Adamów

Skrzydłów

Kapkasz

Raków

18

Ściegna

Podlesie

Skrzydłów

Trzaska-Zawodzie

Chmielarze Krasickie

Poddąbek

Łatósówka A

21

Kuchary

20

Łatósówka B

Stara Wieś

Łuszczyn

Krasice Cygańskie

Dąbek

18

Łatósówka

Stara Wieś

Łuszczyn

Krasice Cygańskie

Dąbek

18

Łatósówka A

Stara Wieś

Łuszczyn

Krasice Cygańskie

Dąbek

18

Łatósówka

Stara Wieś

Łuszczyn

Krasice Cygańskie

Dąbek

18

Łatósówka A

Stara Wieś

Łuszczyn

Krasice Cygańskie

Dąbek

18

Łatósówka A

Stara Wieś

Łuszczyn

Krasice Cygańskie

Dąbek

18

Łatósówka A

Stara Wieś

Łuszczyn

Krasice Cygańskie

Dąbek

18

Łatósówka A

Stara Wieś

Łuszczyn

Krasice Cygańskie

Dąbek

18

Łatósówka A

Stara Wieś

Łuszczyn

Krasice Cygańskie

Dąbek

18

Łatósówka A

Stara Wieś

Łuszczyn

Krasice Cygańskie

Dąbek

18

Łatósówka A

Stara Wieś

Łuszczyn

Krasice Cygańskie

Dąbek

18

Łatósówka A

Stara Wieś

Łuszczyn

Krasice Cygańskie

Dąbek

18

Łatósówka A

Stara Wieś

Łuszczyn

Krasice Cygańskie

Dąbek

18

Łatósówka A

Stara Wieś

Łuszczyn

Krasice Cygańskie

Dąbek

18

Łatósówka A

Stara Wieś

Łuszczyn

Krasice Cygańskie

Dąbek

18

Łatósówka A

Stara Wieś

Łuszczyn

Krasice Cygańskie

Dąbek

18

Łatósówka A

Stara Wieś

Łuszczyn

Krasice Cygańskie

Dąbek

18

Łatósówka A

Stara Wieś

Łuszczyn

Krasice Cygańskie

Dąbek

18

Łatósówka A

Stara Wieś

Łuszczyn

Krasice Cygańskie

Dąbek

18

Łatósówka A

Stara Wieś

Łuszczyn

Krasice Cygańskie

Dąbek

18

Łatósówka A

Stara Wieś

Łuszczyn

Krasice Cygańskie

Dąbek

18

Łatósówka A

Stara Wieś

Łuszczyn

Krasice Cygańskie

Dąbek

18

Łatósówka A

Stara Wieś

Łuszczyn

Krasice Cygańskie

Dąbek

18

Łatósówka A

Stara Wieś

Łuszczyn

Krasice Cygańskie

Dąbek

18

Łatósówka A

Stara Wieś

Łuszczyn

Krasice Cygańskie

Dąbek

18

Łatósówka A

Stara Wieś

Łuszczyn

Krasice Cygańskie

Dąbek

18

Łatósówka A

Stara Wieś

Łuszczyn

Krasice Cygańskie

Dąbek

18

Łatósówka A

Stara Wieś

Łuszczyn

Krasice Cygańskie

Dąbek

18

Łatósówka A

Stara Wieś

Łuszczyn

Krasice Cygańskie

Dąbek

18

Łatósówka A

Stara Wieś

Łuszczyn

Krasice Cygańskie

Dąbek

18

Łatósówka A

Stara Wieś

Łuszczyn

Krasice Cygańskie

Dąbek

18

Łatósówka A

Stara Wieś

Łuszczyn

Krasice Cygańskie

Dąbek

18

Łatósówka A

Stara Wieś

Łuszczyn

Krasice Cygańskie

Dąbek

18

Łatósówka A

Stara Wieś

Łuszczyn

Krasice Cygańskie

Dąbek

18

Łatósówka A

Stara Wieś

Łuszczyn

Krasice Cygańskie

Dąbek

18

Łatósówka A

Stara Wieś

Łuszczyn

Krasice Cygańskie

Dąbek

18

Łatósówka A

Stara Wieś

Łuszczyn

Krasice Cygańskie

Dąbek

18

Łatósówka A

Stara Wieś

Łuszczyn

Krasice Cygańskie

Dąbek

18

Łatósówka A

Stara Wieś

Łuszczyn

Krasice Cygańskie

Dąbek

18

Łatósówka A

Stara Wieś

Łuszczyn

Krasice Cygańskie

Dąbek

18

Łatósówka A

Stara Wieś

Łuszczyn

Krasice Cygańskie

Dąbek

18

Łatósówka A

Stara Wieś

Łuszczyn

Krasice Cygańskie

Dąbek

18

Łatósówka A

Stara Wieś





Łuszczyn

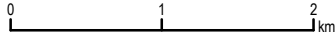
Krasice Cygańskie

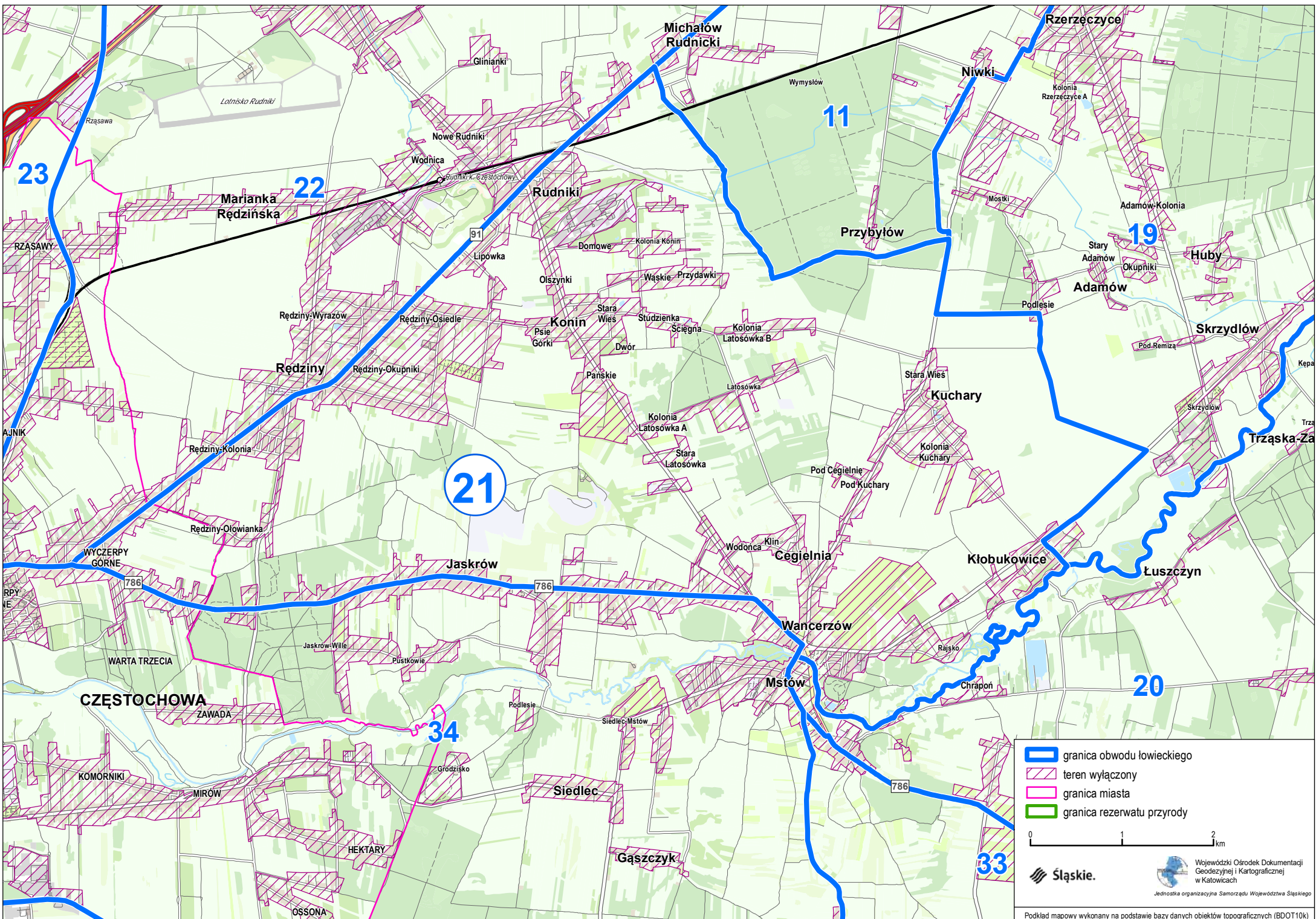
Dąbek





18




-  granica obwodu łowieckiego
-  teren wyłączony
-  granica miasta
-  granica rezerwatu przyrody



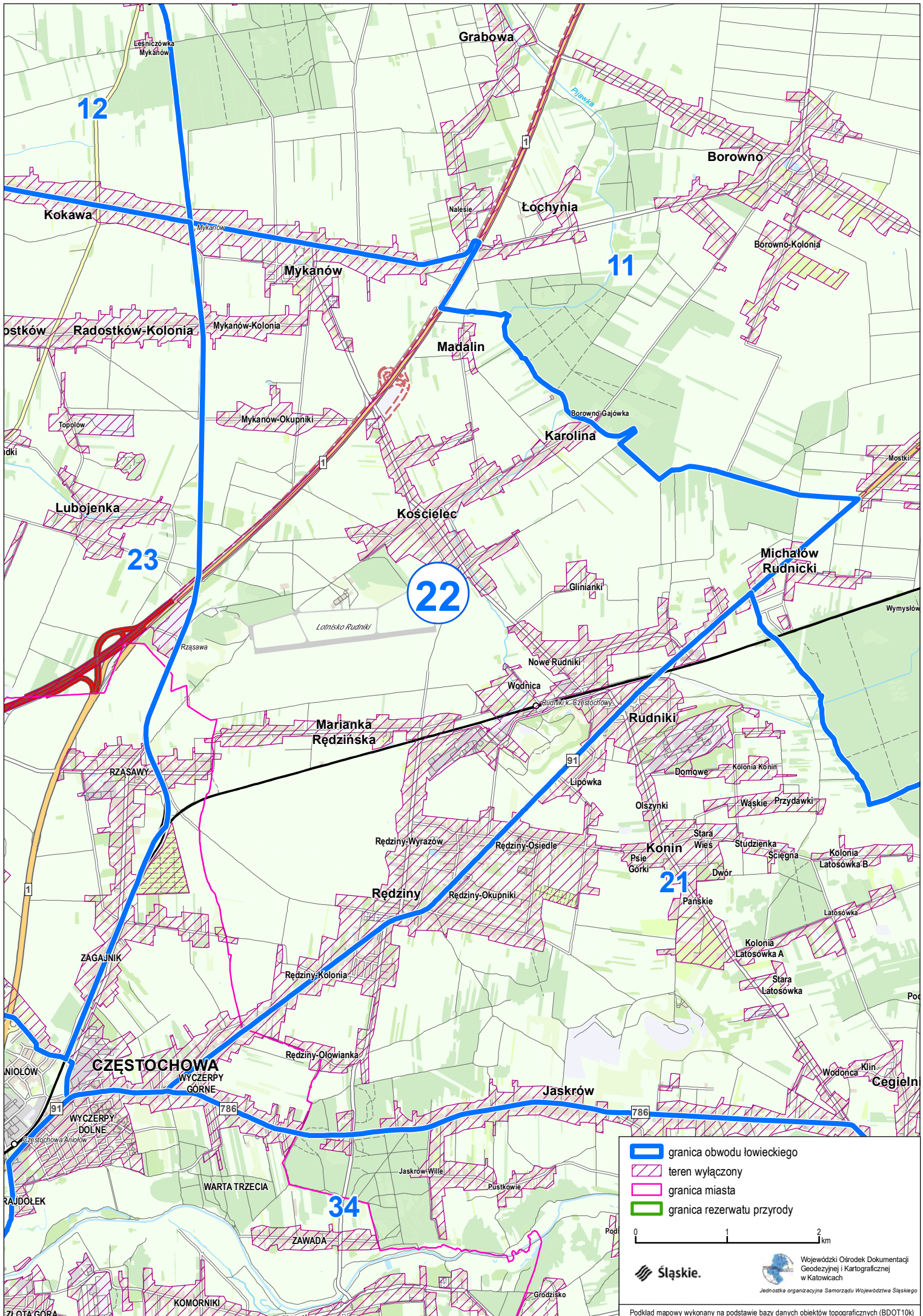


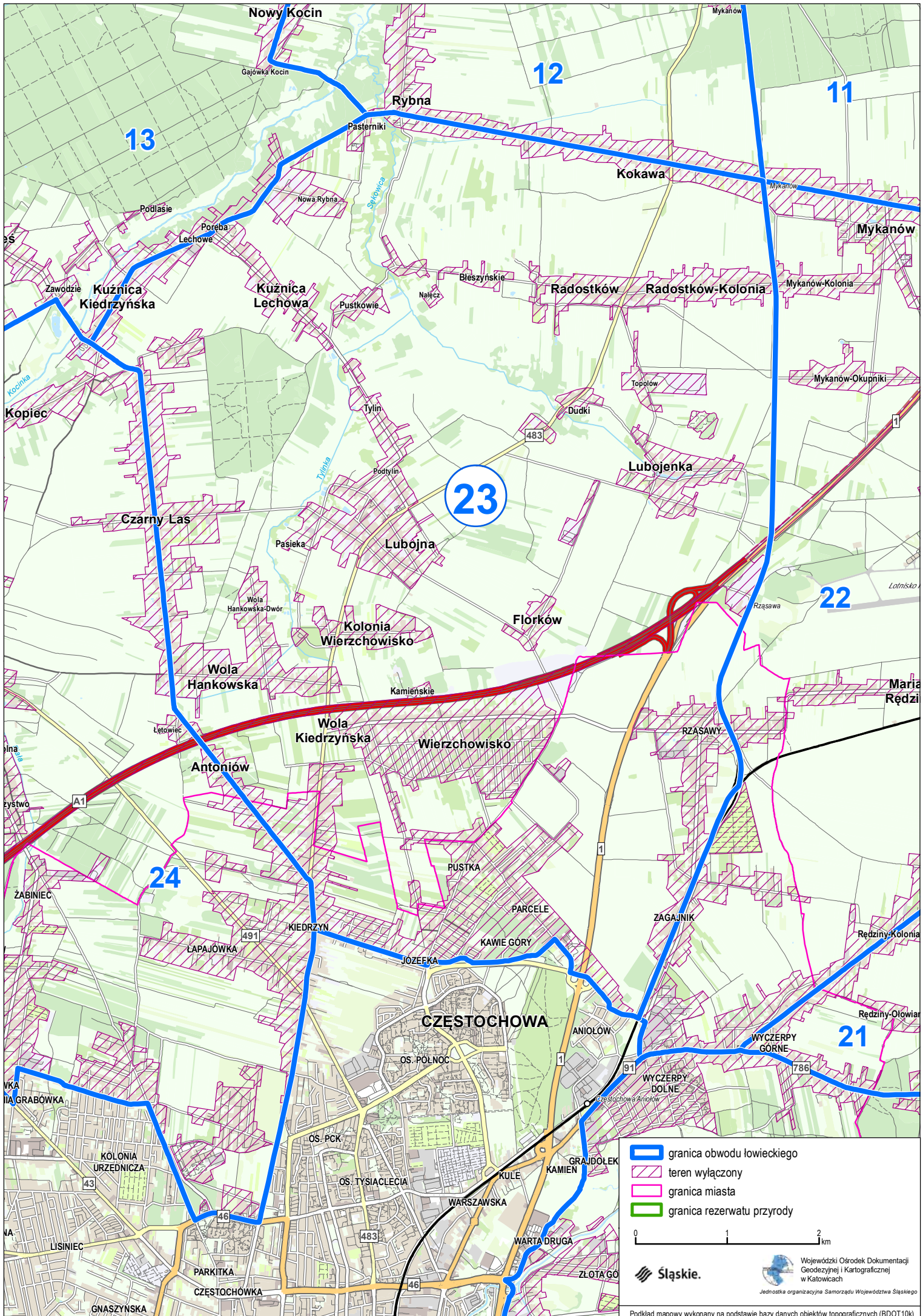
-  granica obwodu łowieckiego
-  teren wyłączony
-  granica miasta
-  granica rezerwatu przyrody

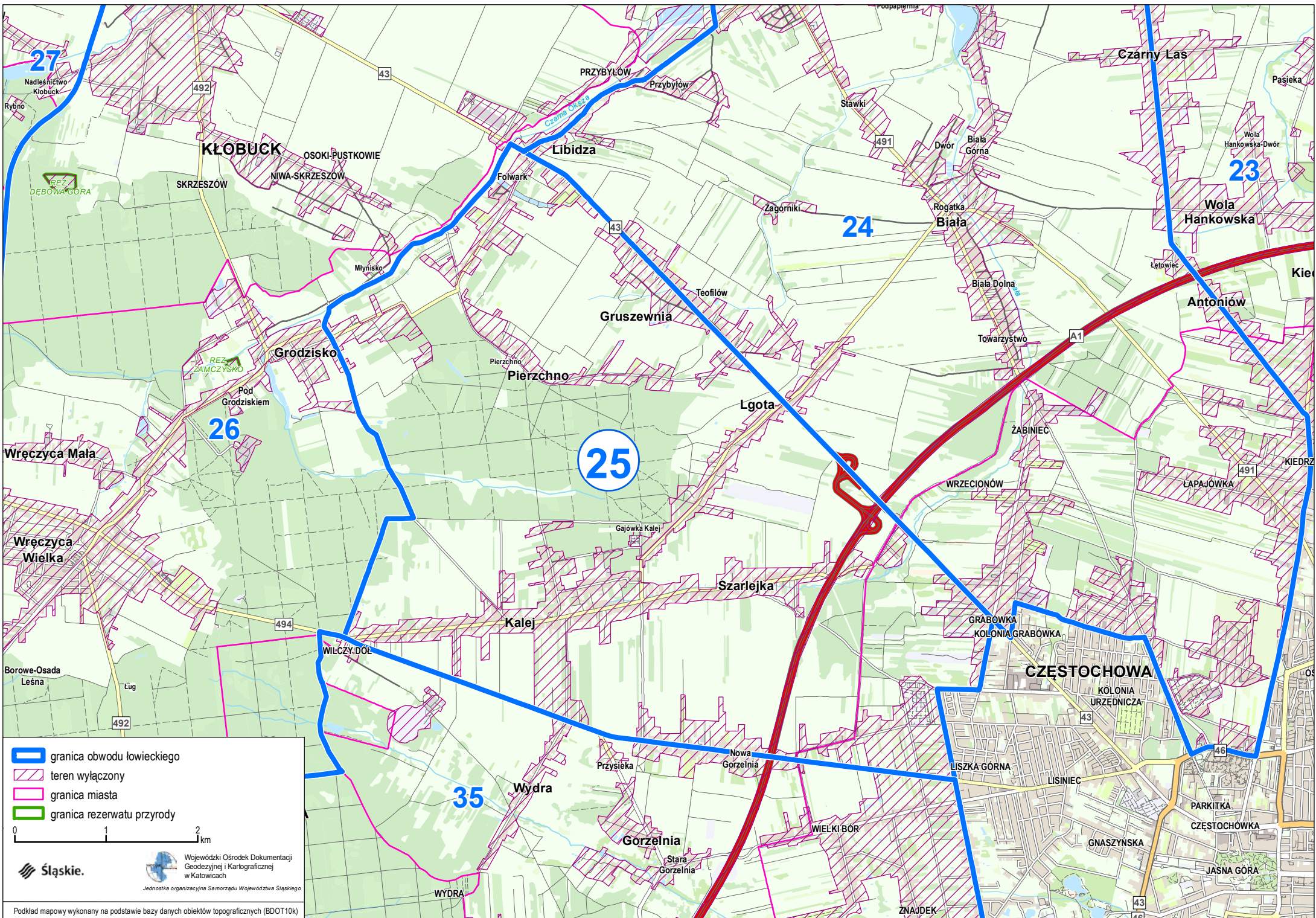


 **Słaskie.**  Wojewódzki Ośrodek Dokumentacji Geodezyjnej i Kartograficznej w Katowicach
Jednostka organizacyjna Samorządu Województwa Śląskiego

Podkład mapowy wykonany na podstawie bazy danych obiektów topograficznych (BDOT10k)







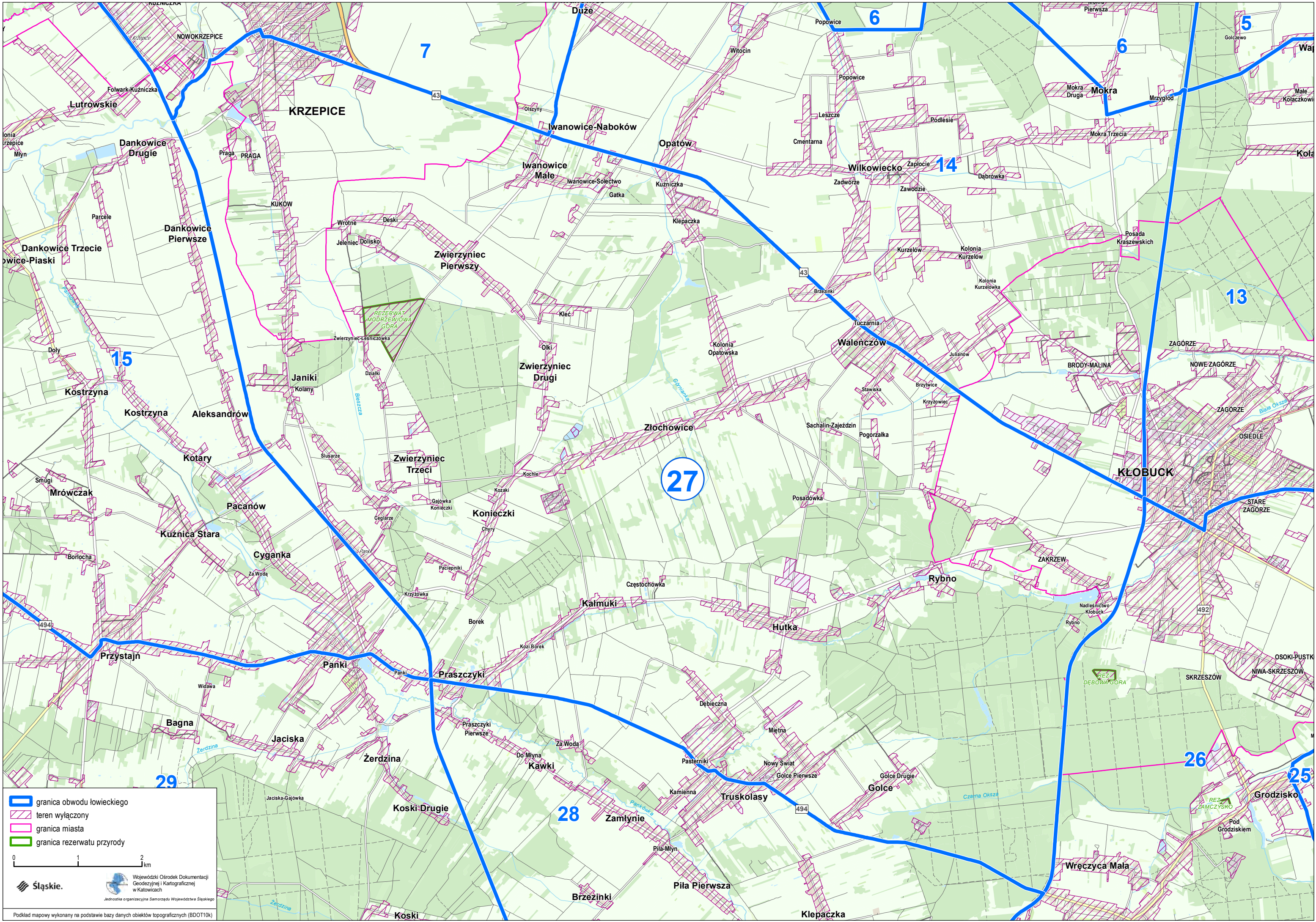
▬ granica obwodu łowieckiego
 teren wyłączony
 granica miasta
 granica rezerwatu przyrody

0 1 2 km

Śląskie.

Wojewódzki Ośrodek Dokumentacji
 Geodezyjnej i Kartograficznej
 w Katowicach
Jednostka organizacyjna Samorządu Województwa Śląskiego

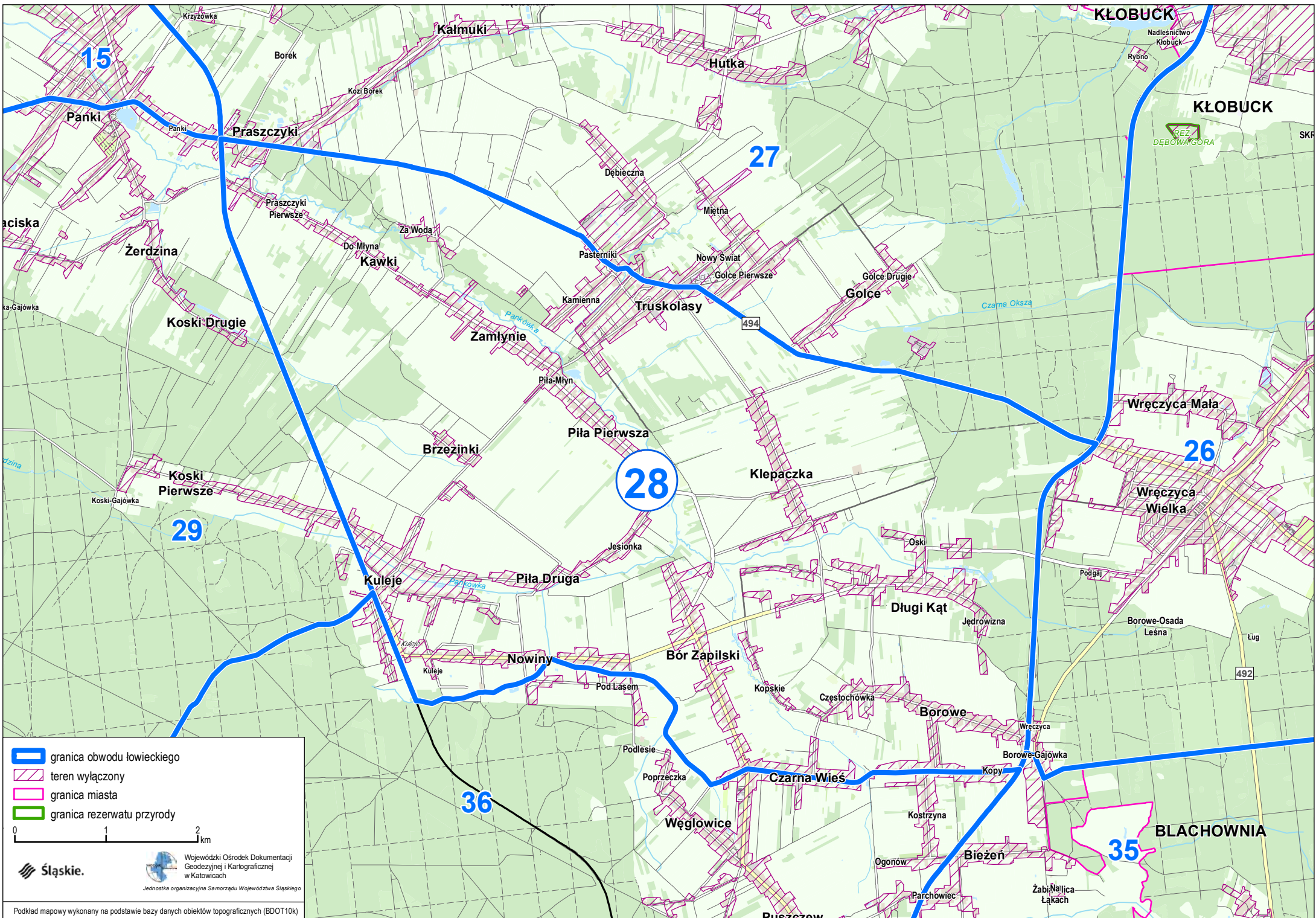
Podkład mapowy wykonany na podstawie bazy danych obiektów topograficznych (BDOT10k)



- ▬ granica obwodu łowieckiego
- teren wyłączony
- granica miasta
- granica rezerwatu przyrody



Podkład mapowy wykonany na podstawie bazy danych obiektów topograficznych (BDOT10k)



▬ granica obwodu łowieckiego
 teren wyłączony
 granica miasta
 granica rezerwatu przyrody

0 1 2 km

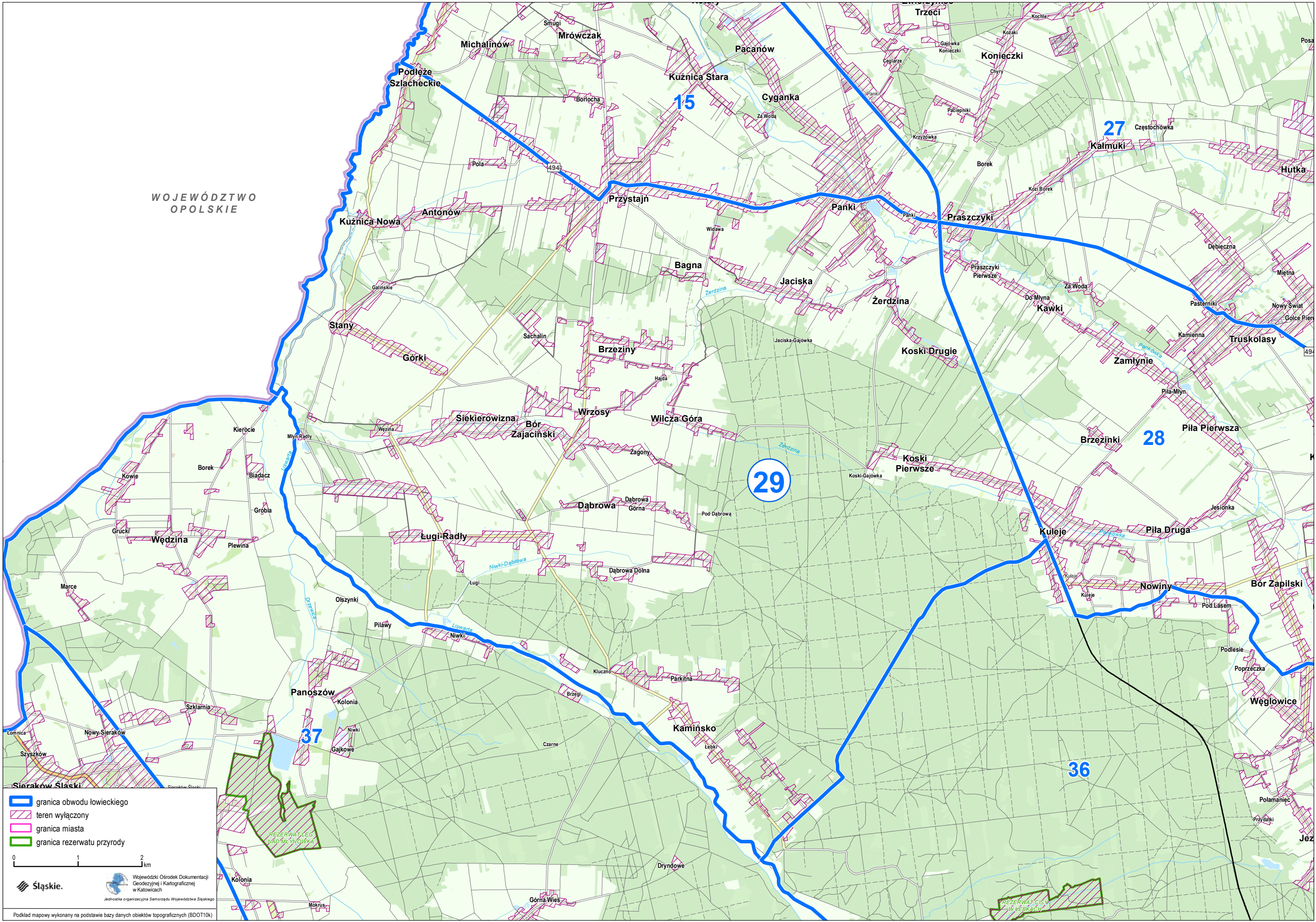
Śląskie.

Wojewódzki Ośrodek Dokumentacji
 Geodezyjnej i Kartograficznej
 w Katowicach

Jednostka organizacyjna Samorządu Województwa Śląskiego

Podkład mapowy wykonany na podstawie bazy danych obiektów topograficznych (BDOT10k)

WOJEWÓDZTWO
OPOLSKIE



- granica obwodu łowieckiego
- teren wyłączony
- granica miasta
- granica rezerwatu przyrody

0 1 2 km

Śląskie. Wojewódzki Ośrodek Dokumentacji Geodezyjnej i Kartograficznej w Katowicach
Jednostka organizacyjna Samorządu Województwa Śląskiego

Podkład mapowy wykonany na podstawie bazy danych obiektów topograficznych (BDOT10k)

