



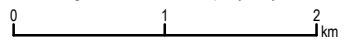
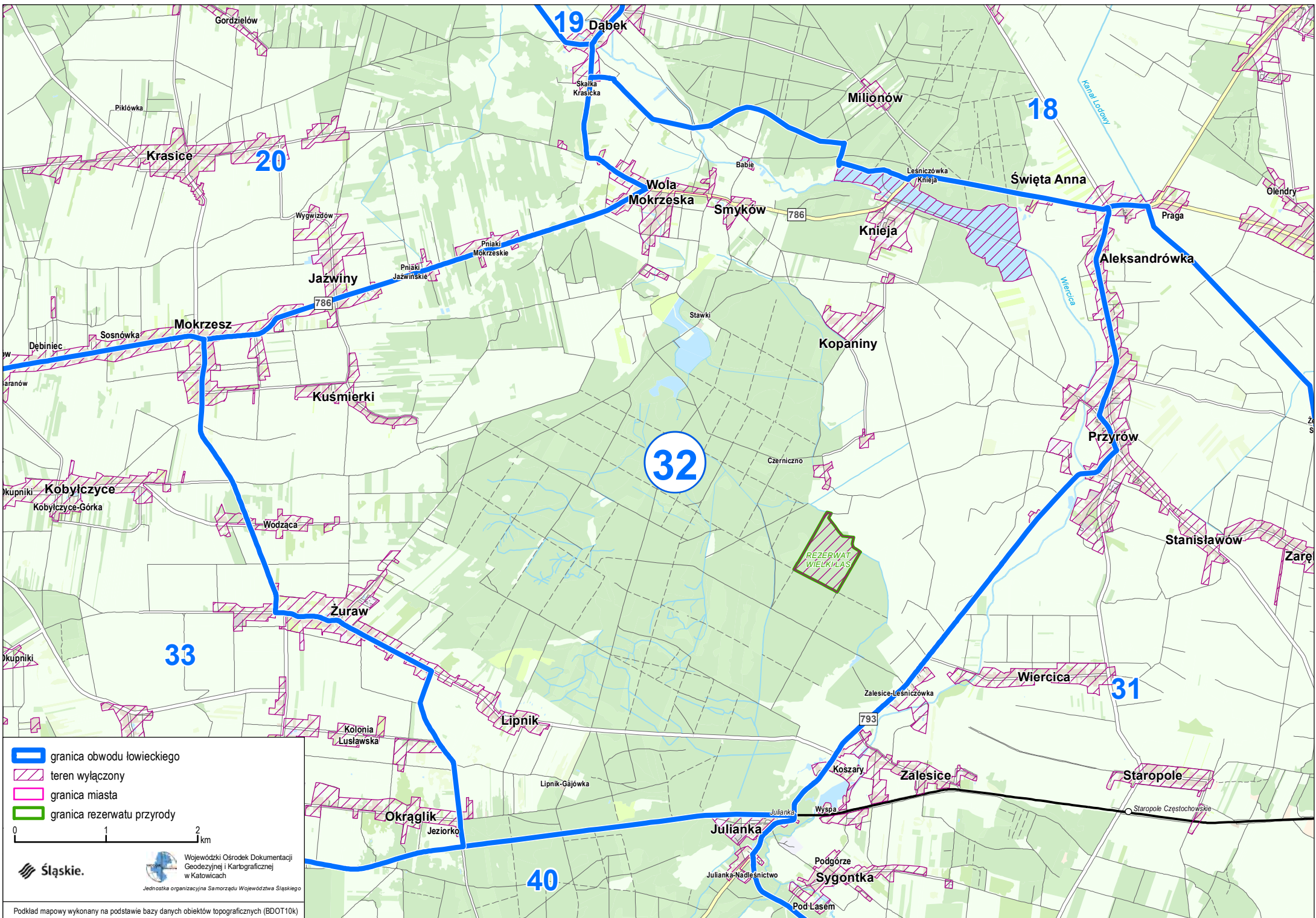






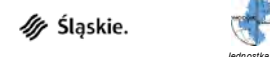
-  granica obwodu łowieckiego
-  teren wyłączony
-  granica miasta
-  granica rezerwatu przyrody





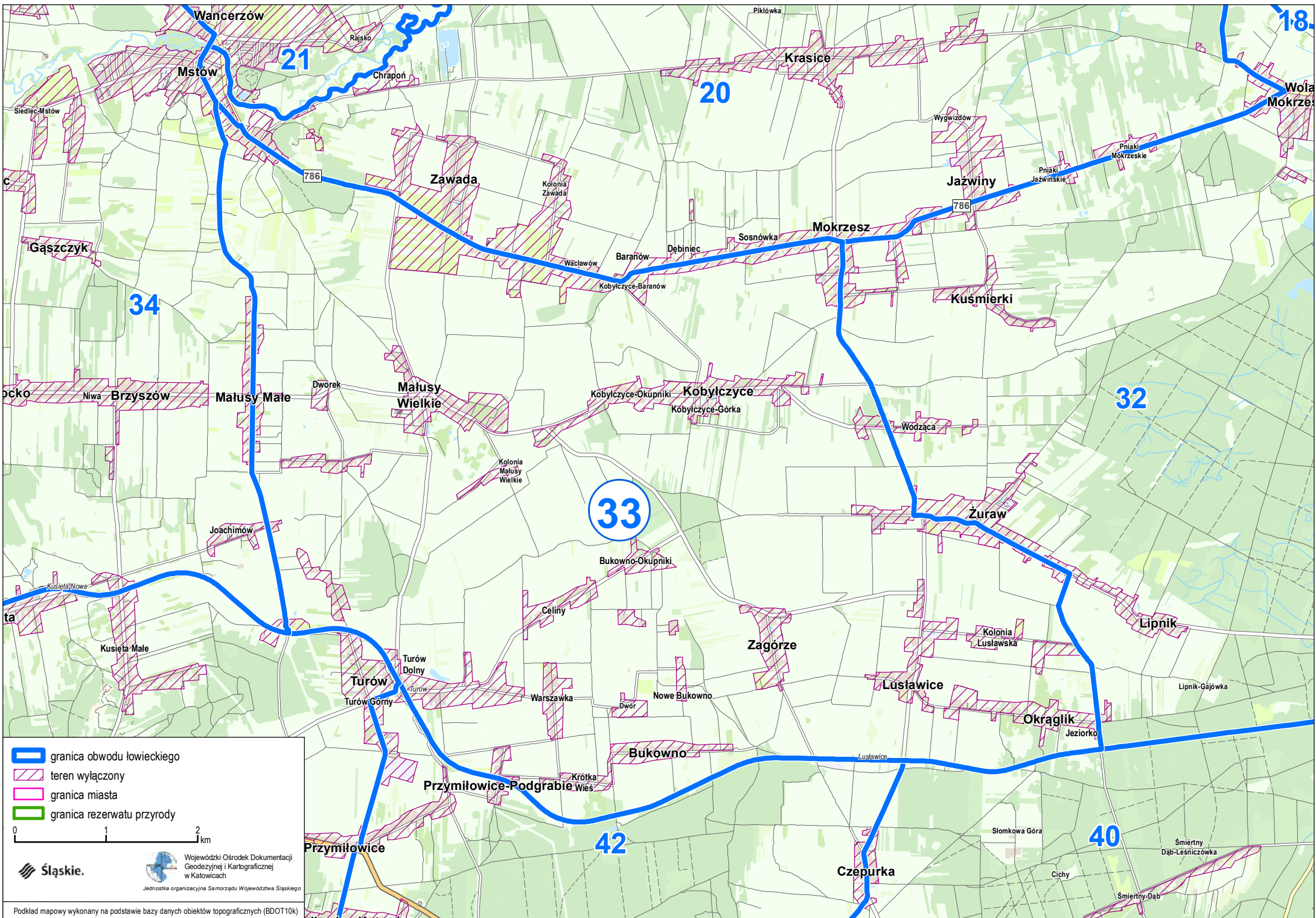
-  granica obwodu łowieckiego
-  teren wyłączony
-  granica miasta
-  granica rezerwatu przyrody

0 1 2 km





Wojewódzki Ośrodek Dokumentacji Geodezyjnej i Kartograficznej w Katowicach
Jednostka organizacyjna Samorządu Województwa Śląskiego

Podkład mapowy wykonany na podstawie bazy danych obiektów topograficznych (BDOT10k)

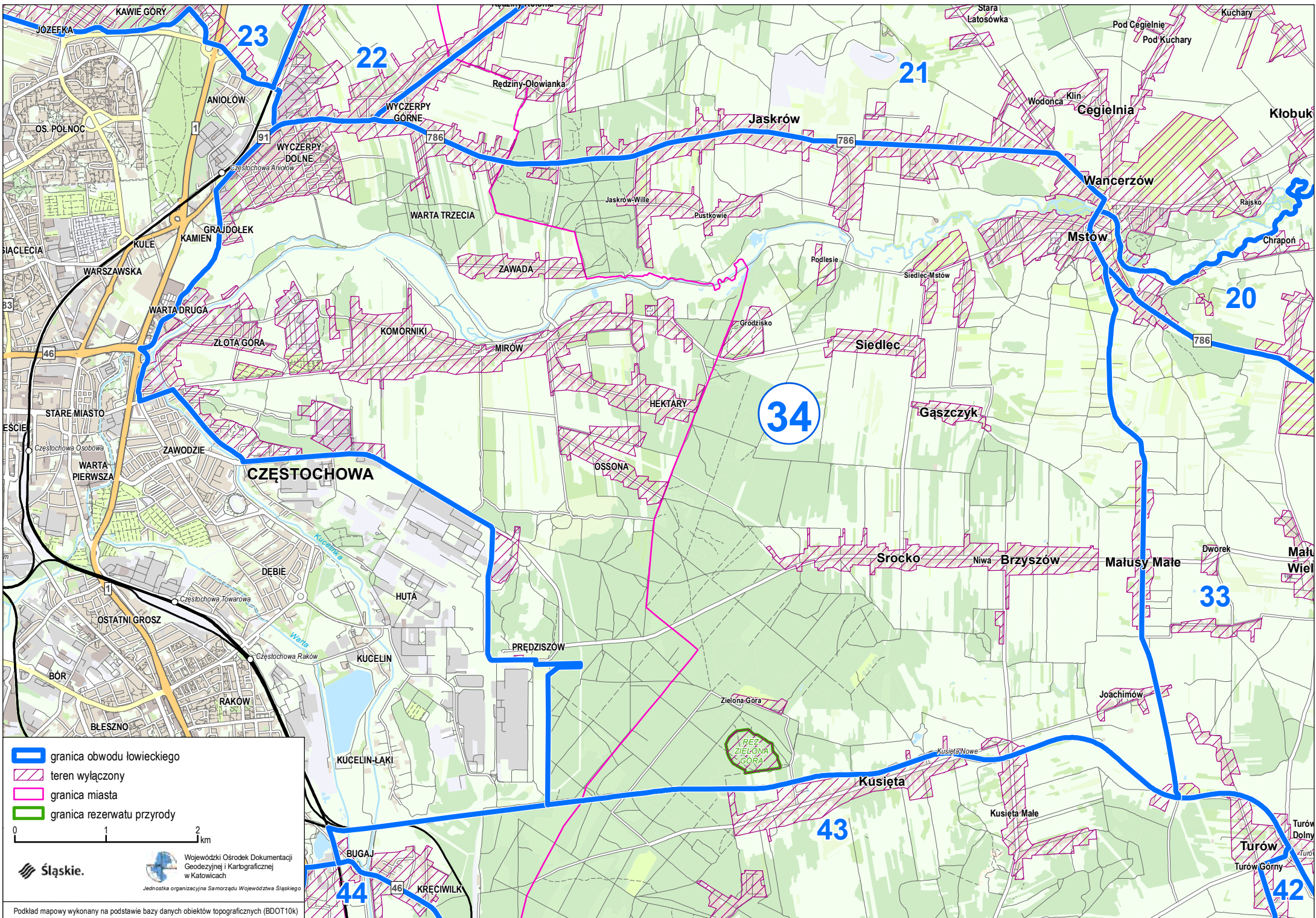


— granica obwodu łowieckiego
 teren wyłączony
 granica miasta
 granica rezerwatu przyrody

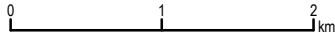
0 1 2 km

 Śląskie.
 
 Wojewódzki Ośrodek Dokumentacji Geodezyjnej i Kartograficznej w Katowicach
 Jednostka organizacyjna Samorządu Województwa Śląskiego

Podkład mapowy wykonany na podstawie bazy danych obiektów topograficznych (BDOT10k)



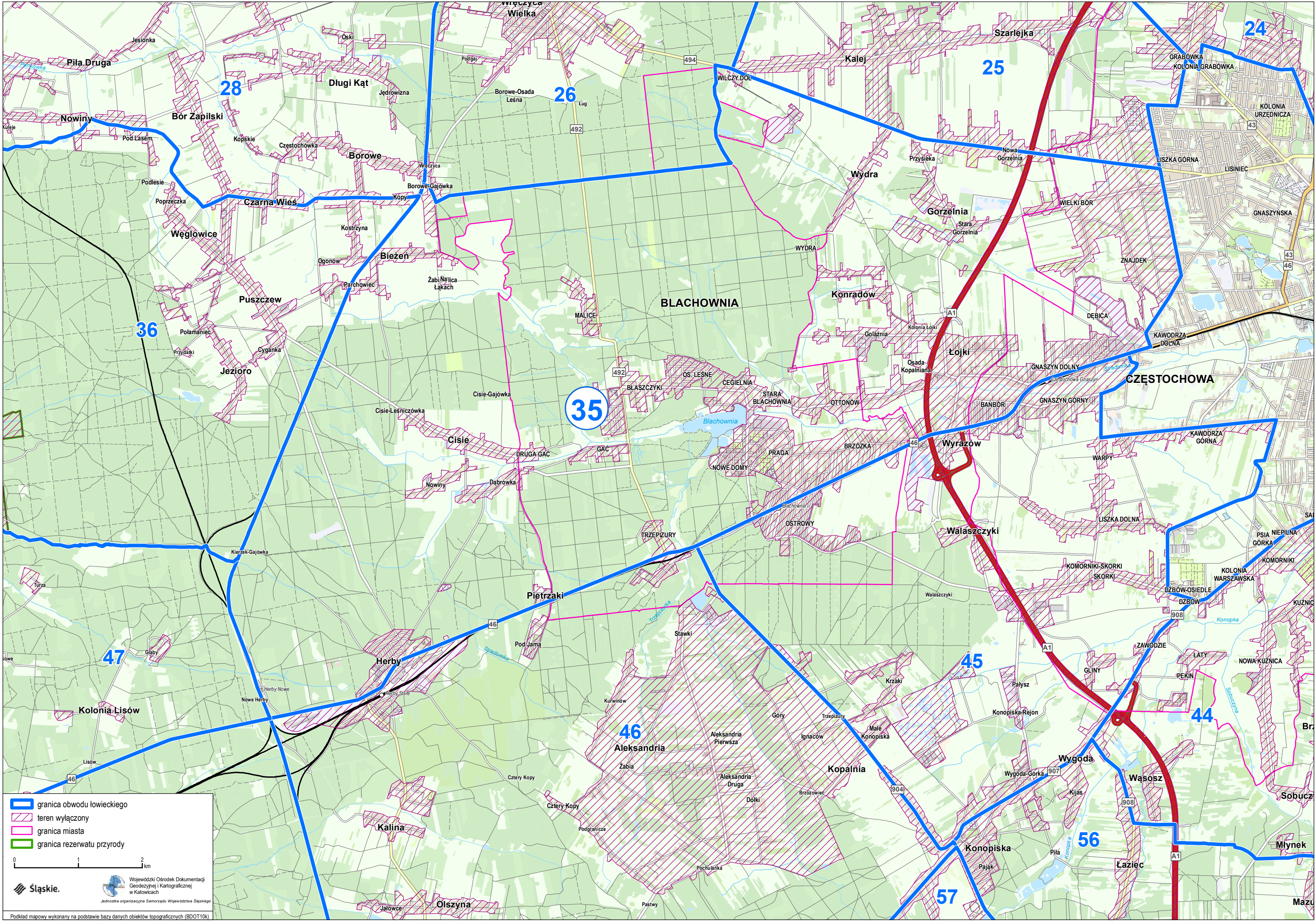
- granica obwodu łowieckiego
- teren wyłączony
- granica miasta
- granica rezerwatu przyrody



Śląskie.

Wojewódzki Ośrodek Dokumentacji Geodezyjnej i Kartograficznej w Katowicach
Jednostka organizacyjna Samorządu Województwa Śląskiego

Podkład mapowy wykonany na podstawie bazy danych obiektów topograficznych (BDOT10k)



- granica obwodu łódzkiego
- teren wyłączony
- granica miasta
- granica rezerwatu przyrody

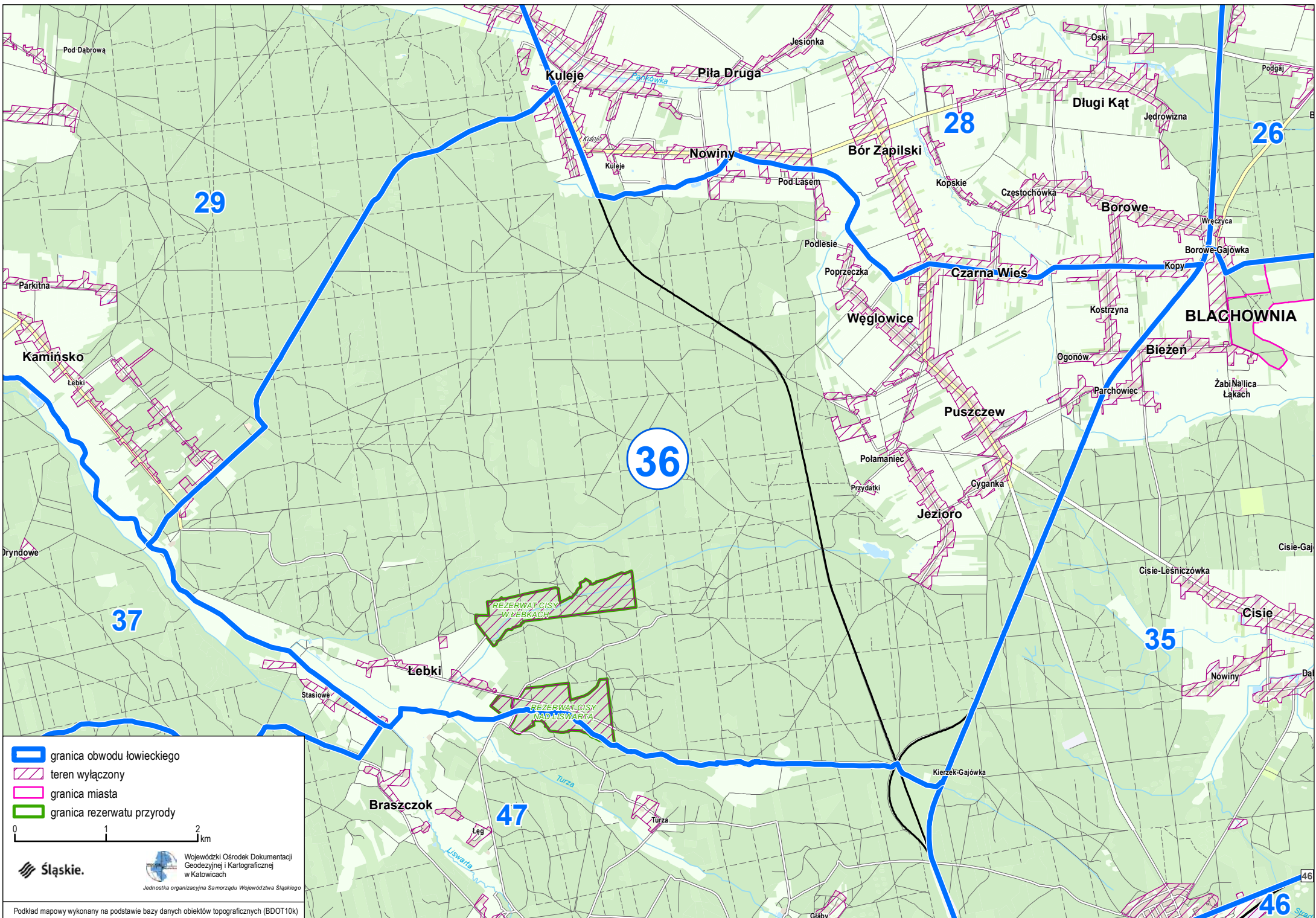
0 1 2 km





Śląskie.

Wojewódzki Ośrodek Dokumentacji Geodezyjnej i Kartograficznej w Katowicach

Jednostka organizacyjna Samorządu Województwa Śląskiego

Podkład mapowy wykonany na podstawie bazy danych obiektów topograficznych (BDOT10k)







-  granica obwodu łowieckiego
-  teren wyłączony
-  granica miasta
-  granica rezerwatu przyrody

0 1 2 km

 Śląskie.  Wojewódzki Ośrodek Dokumentacji Geodezyjnej i Kartograficznej w Katowicach
Jednostka organizacyjna Samorządu Województwa Śląskiego

Podkład mapowy wykonany na podstawie bazy danych obiektów topograficznych (BDOT10k)

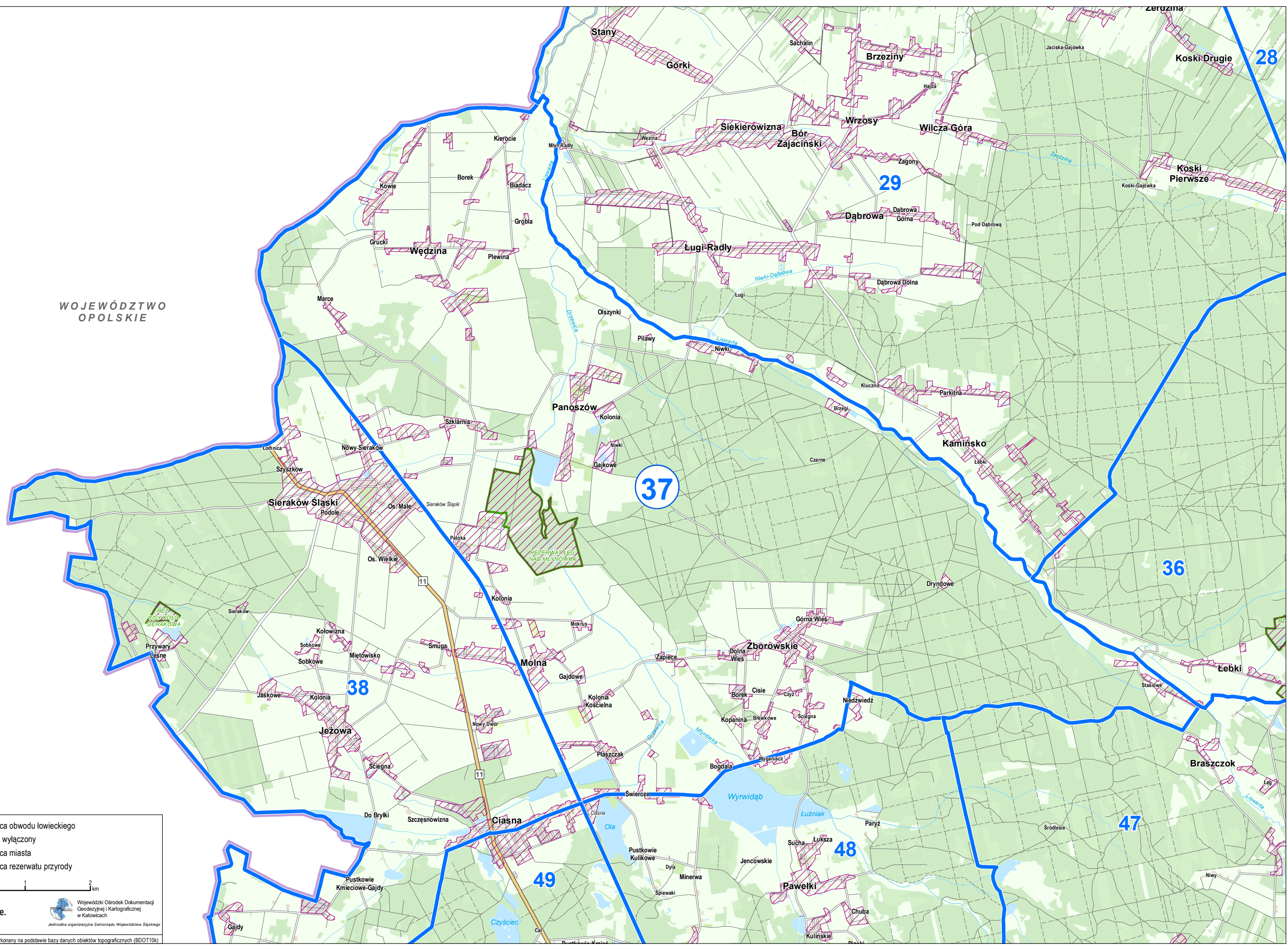
WOJEWÓDZTWO
OPOLSKIE

-  granica obwodu łowieckiego
-  teren wyłączony
-  granica miasta
-  granica rezerwatu przyrody





0 1 2 km

 Śląskie.  Wojewódzki Ośrodek Dokumentacji Geodezyjnej i Kartograficznej w Katowicach
Jednostka organizacyjna Samorządu Województwa Śląskiego

Podkład mapowy wykonany na podstawie bazy danych obiektów topograficznych (BDOT10k)




WOJEWÓDZTWO
OPOLSKIE

-  granica obwodu towieckiego
-  teren wyłączony
-  granica miasta
-  granica rezerwatu przyrody

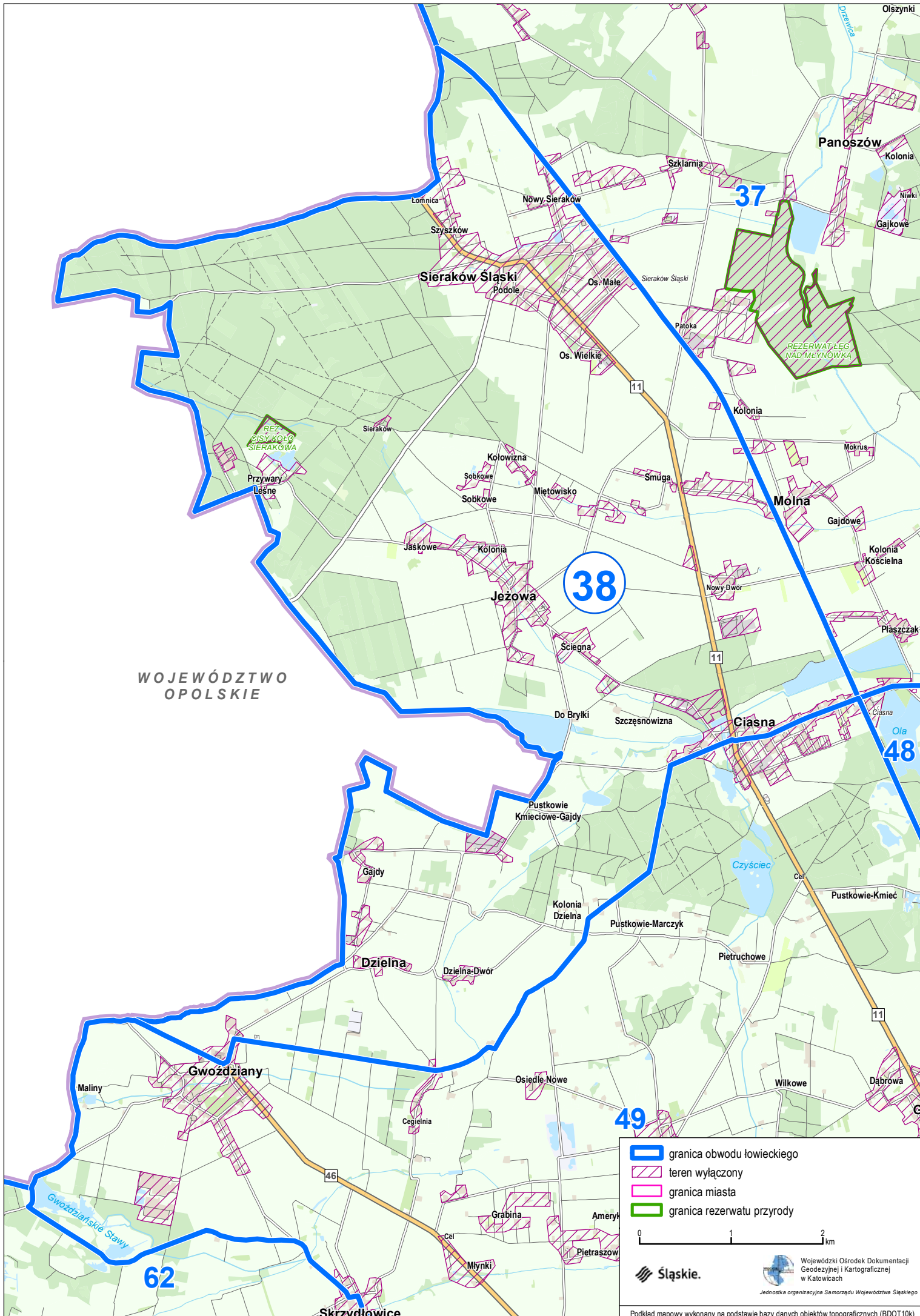
0 1 2 km

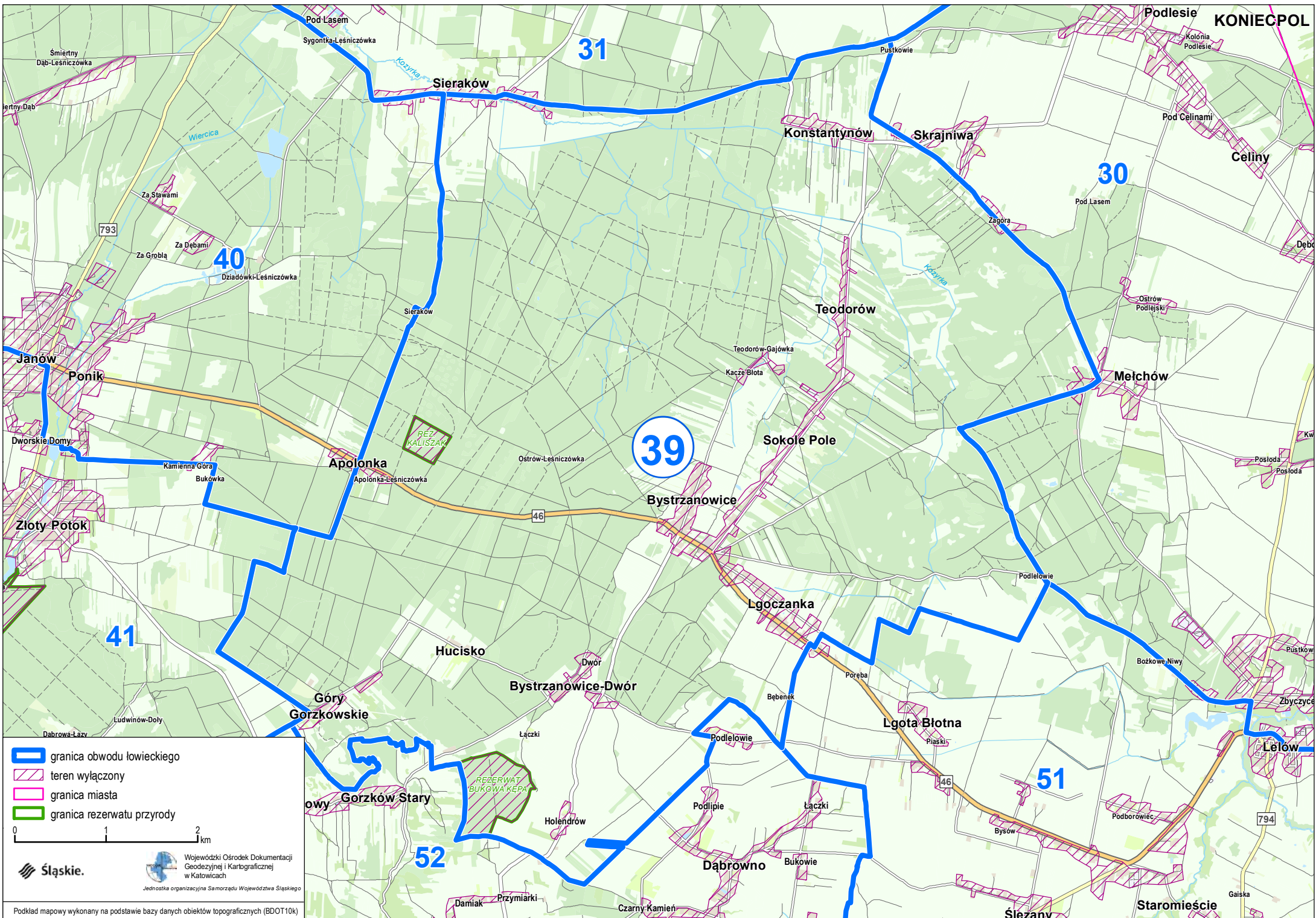
 Śląskie.

 Wojewódzki Ośrodek Dokumentacji
Geodezyjnej i Kartograficznej
w Katowicach

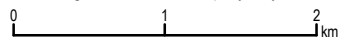
Jednostka organizacyjna Samorządu Województwa Śląskiego

Podkład mapowy wykonany na podstawie bazy danych obiektów topograficznych (BDOT10k)



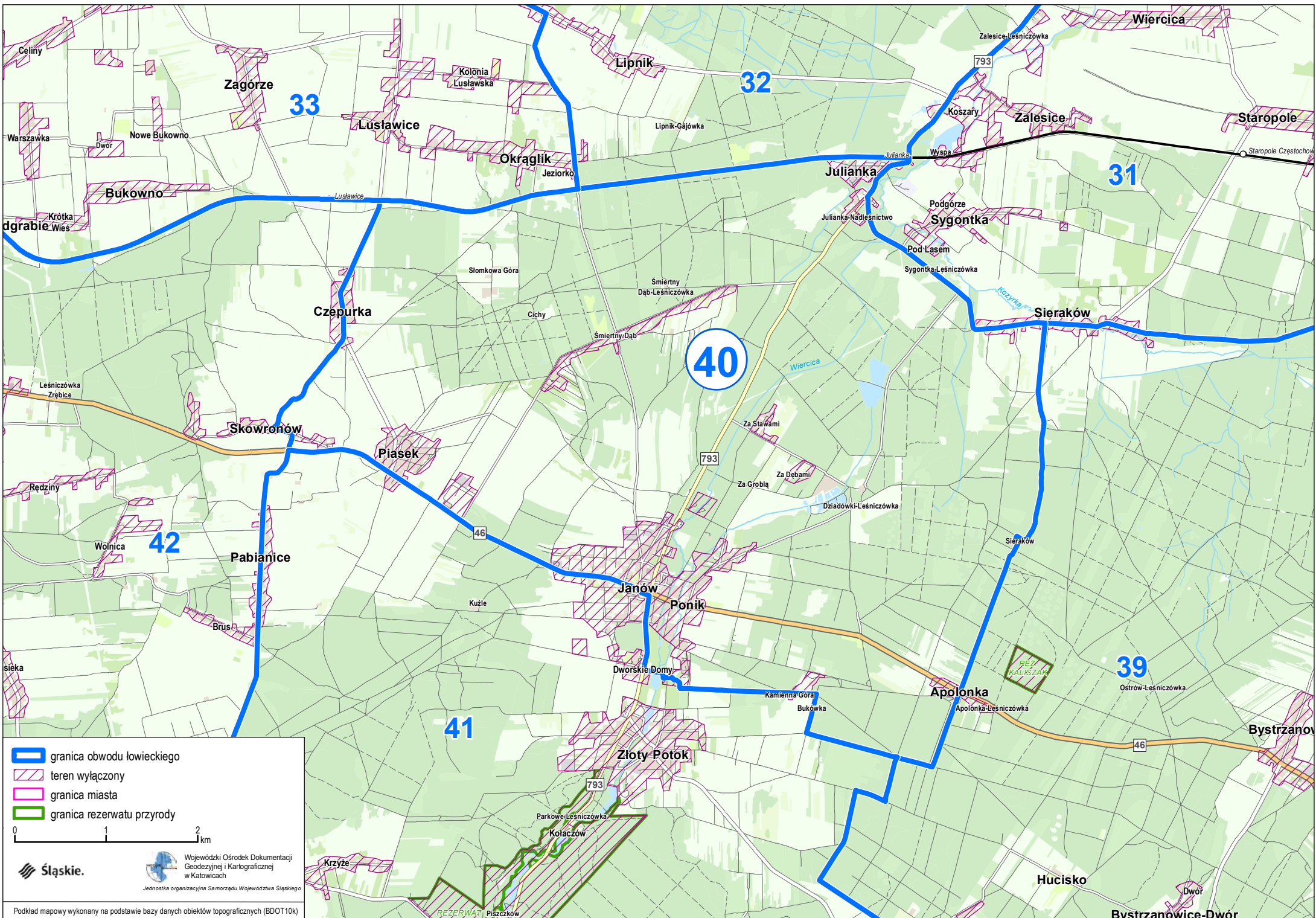






- granica obwodu łowieckiego
- teren wyłączony
- granica miasta
- granica rezerwatu przyrody

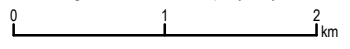


Wojewódzki Ośrodek Dokumentacji Geodezyjnej i Kartograficznej w Katowicach
 Jednostka organizacyjna Samorządu Województwa Śląskiego

Podkład mapowy wykonany na podstawie bazy danych obiektów topograficznych (BDOT10k)



-  granica obwodu łowieckiego
-  teren wyłączony
-  granica miasta
-  granica rezerwatu przyrody

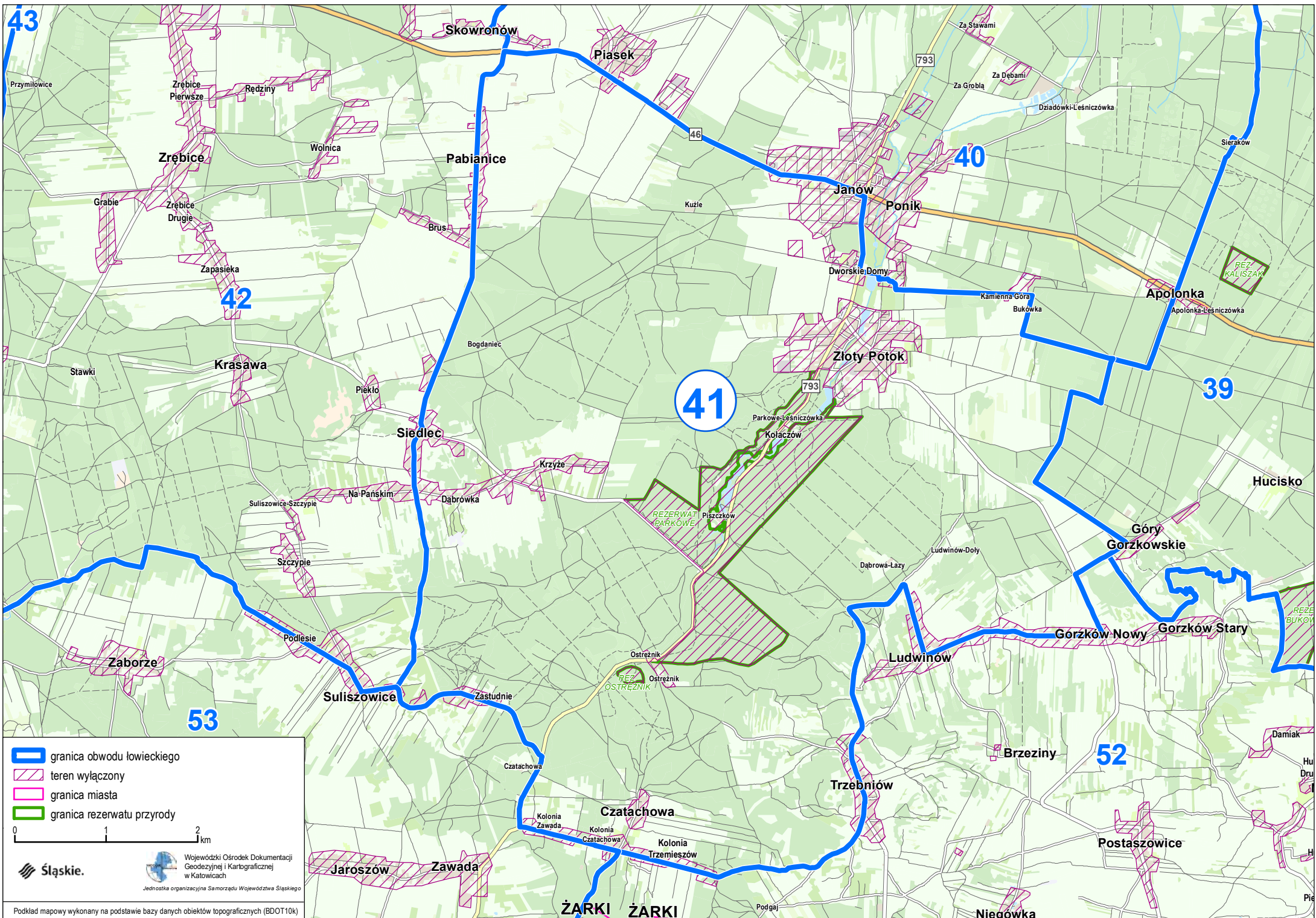


 **Śląskie.**

 Wojewódzki Ośrodek Dokumentacji Geodezyjnej i Kartograficznej w Katowicach



Jednostka organizacyjna Samorządu Województwa Śląskiego

Podkład mapowy wykonany na podstawie bazy danych obiektów topograficznych (BDOT10k)

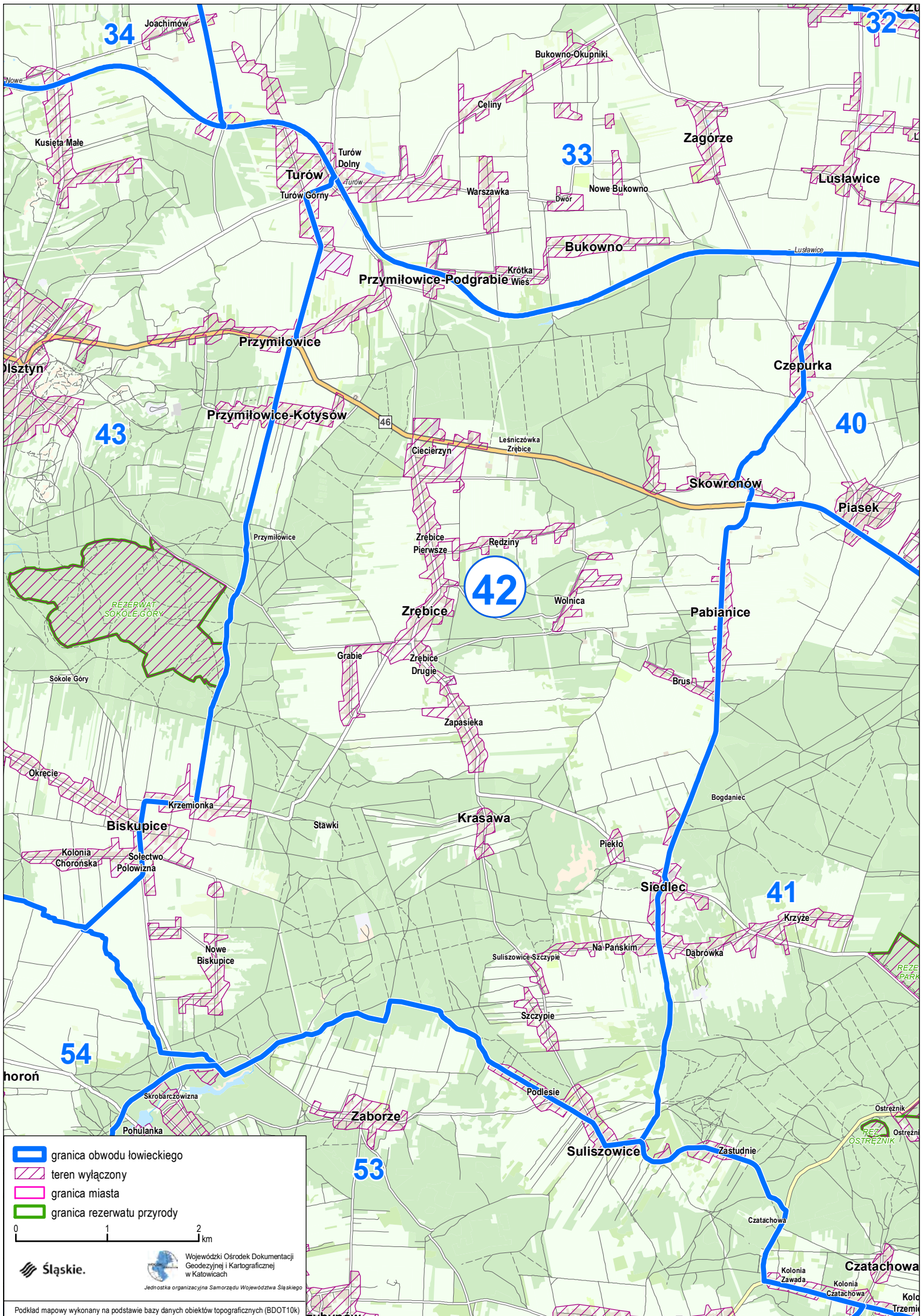






▬ granica obwodu łowieckiego
 teren wyłączony
 granica miasta
 granica rezerwatu przyrody

0 1 2 km

 Śląskie.
 
 Wojewódzki Ośrodek Dokumentacji
 Geodezyjnej i Kartograficznej
 w Katowicach
Jednostka organizacyjna Samorządu Województwa Śląskiego

Podkład mapowy wykonany na podstawie bazy danych obiektów topograficznych (BDOT10k)



-  granica obwodu łowieckiego
-  teren wyłączony
-  granica miasta
-  granica rezerwatu przyrody

0 1 2 km

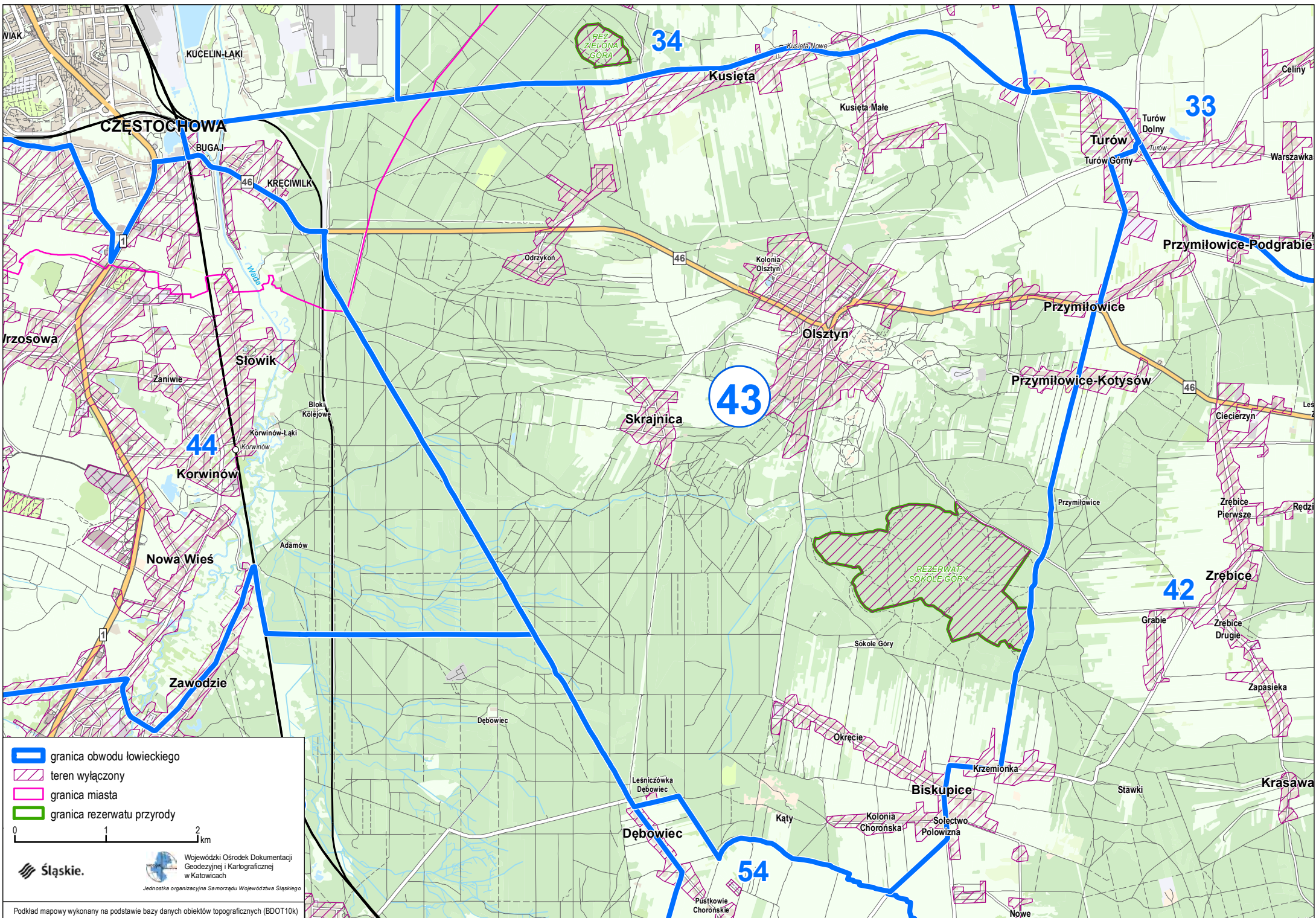
 Śląskie.



Wojewódzki Ośrodek Dokumentacji
Geodezyjnej i Kartograficznej
w Katowicach

Jednostka organizacyjna Samorządu Województwa Śląskiego

Podkład mapowy wykonany na podstawie bazy danych obiektów topograficznych (BDOT10k)



▬ granica obwodu łowieckiego
 teren wyłączony
 granica miasta
 granica rezerwatu przyrody

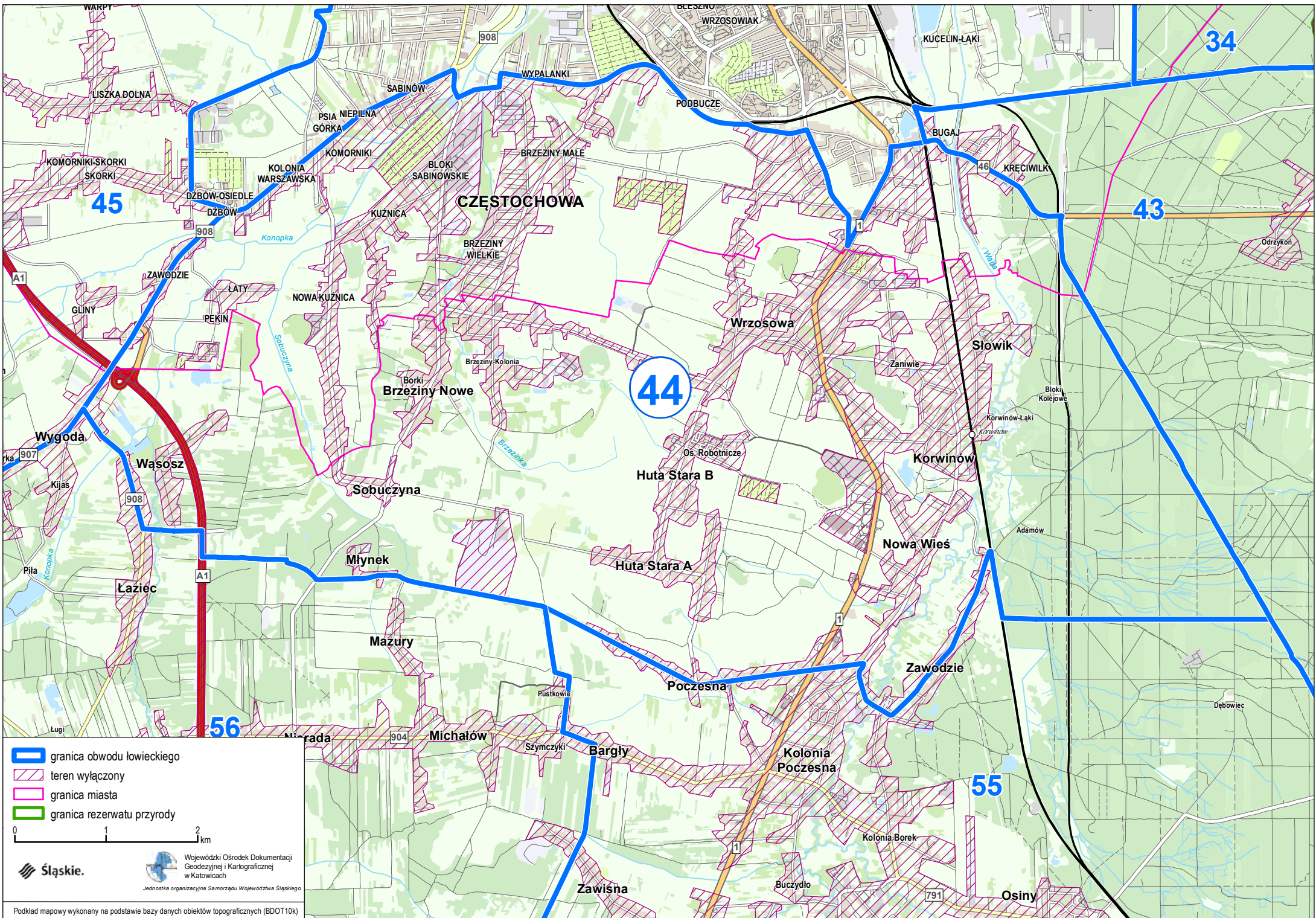
0 1 2 km

Śląskie.

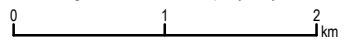
Wojewódzki Ośrodek Dokumentacji
 Geodezyjnej i Kartograficznej
 w Katowicach

Jednostka organizacyjna Samorządu Województwa Śląskiego

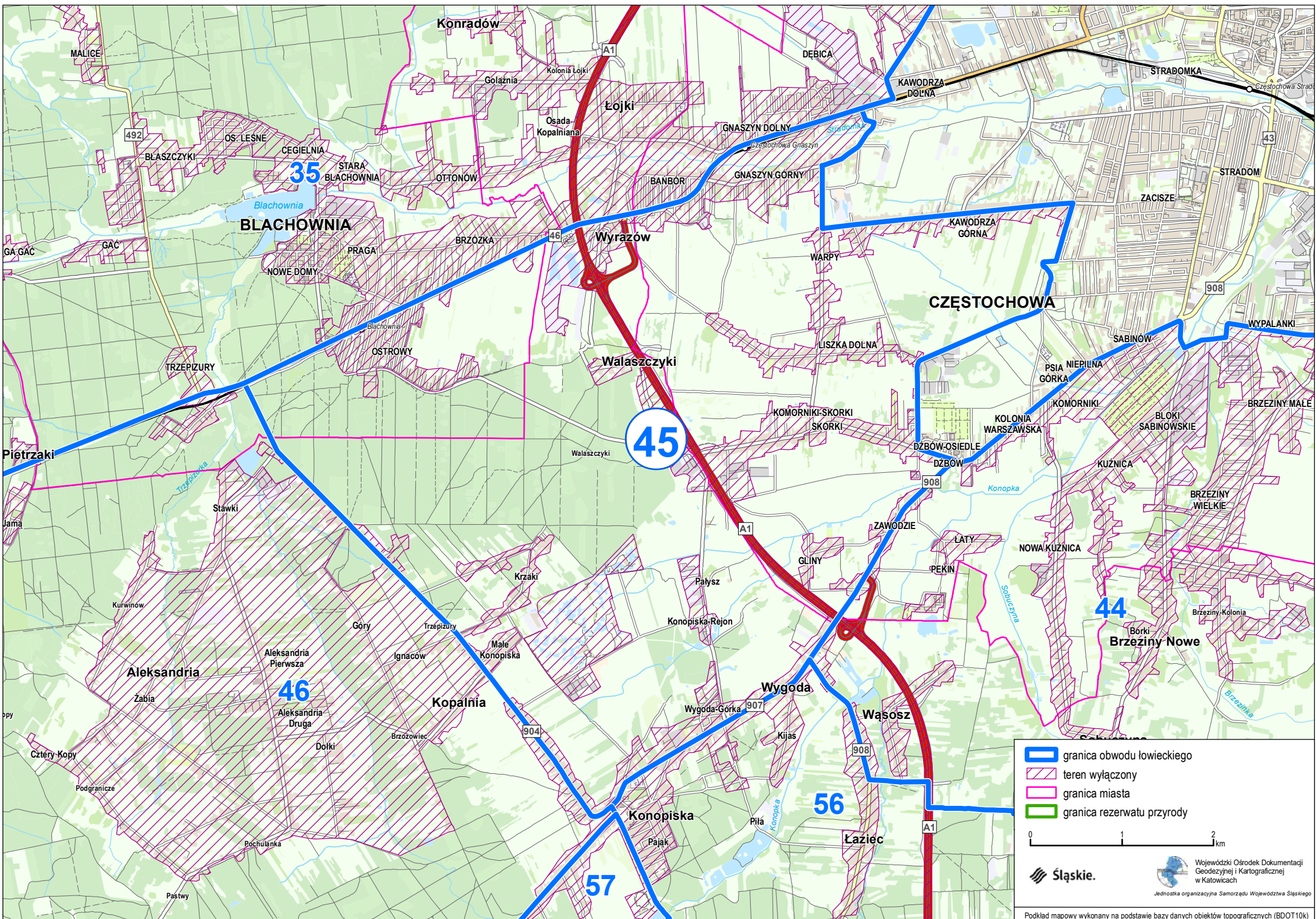
Podkład mapowy wykonany na podstawie bazy danych obiektów topograficznych (BDOT10k)



- granica obwodu łowieckiego
- teren wyłączony
- granica miasta
- granica rezerwatu przyrody



Podkład mapowy wykonany na podstawie bazy danych obiektów topograficznych (BDOT10k)



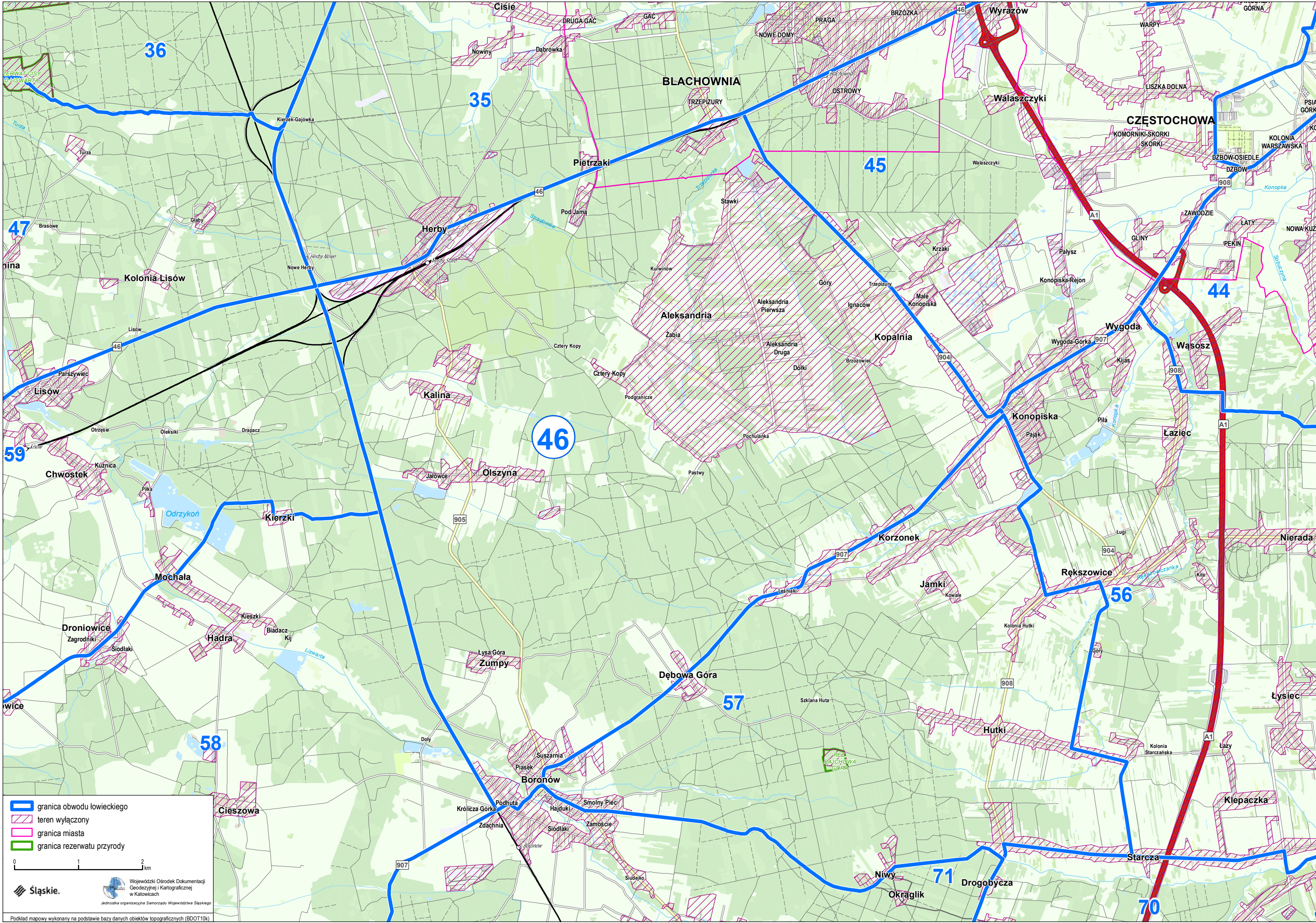
▭ granica obwodu łowieckiego
▨ teren wyłączony
▭ granica miasta
▭ granica rezerwatu przyrody

0 1 2 km

Śląskie.

Wojewódzki Ośrodek Dokumentacji Geodezyjnej i Kartograficznej w Katowicach
Jednostka organizacyjna Samorządu Województwa Śląskiego

Podkład mapowy wykonany na podstawie bazy danych obiektów topograficznych (BDOT10k)



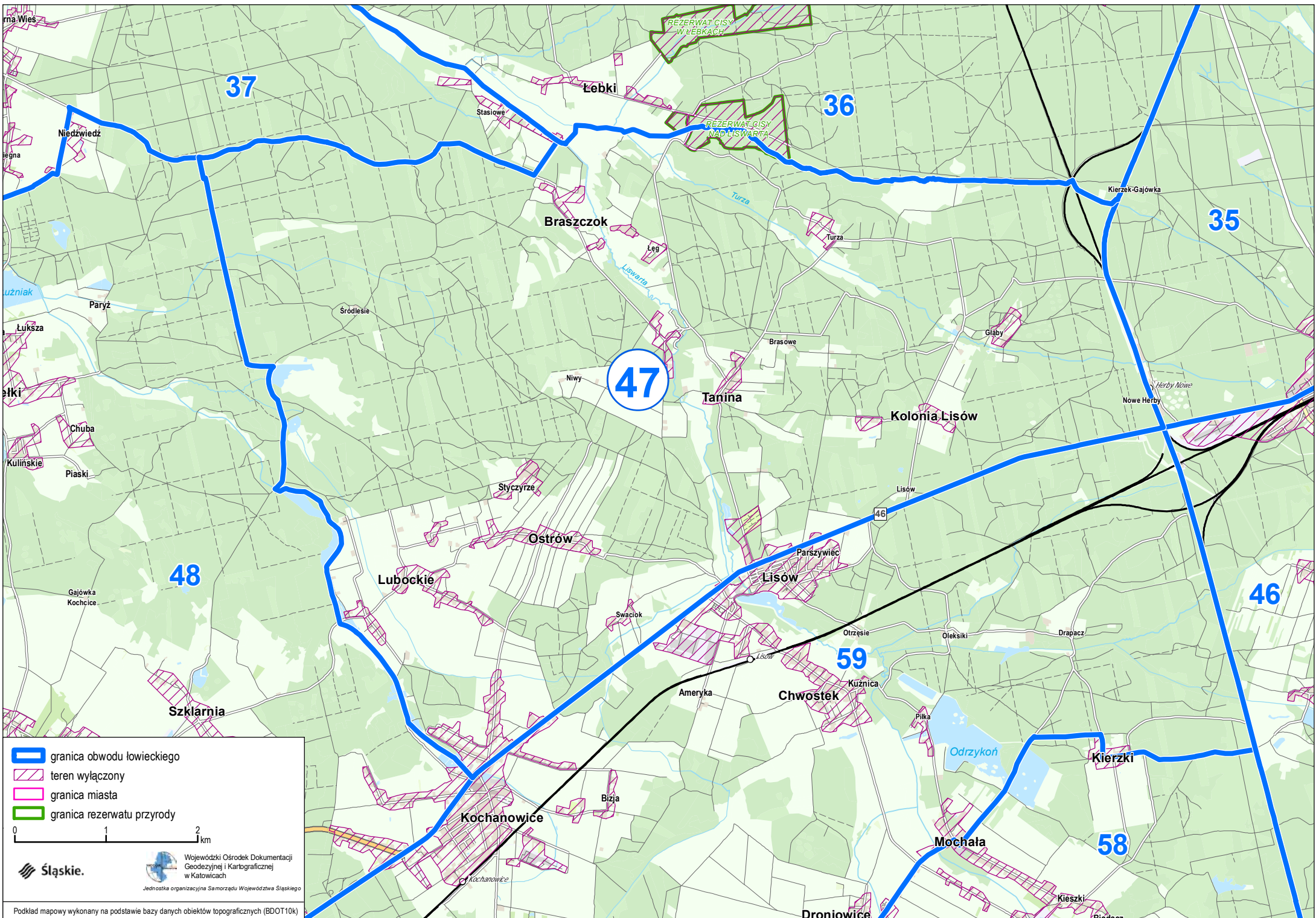
▬ granica obwodu łowieckiego
 teren wyłączony
 granica miasta
 granica rezerwatu przyrody





0 1 2 km

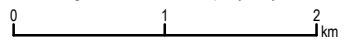
Śląskie.

Wojewódzki Ośrodek Dokumentacji
 Geodezyjnej i Kartograficznej
 w Katowicach
Jednostka organizacyjna Samorządu Województwa Śląskiego

Podkład mapowy wykonany na podstawie bazy danych obiektów topograficznych (BDOT10k)



-  granica obwodu łowieckiego
-  teren wyłączony
-  granica miasta
-  granica rezerwatu przyrody

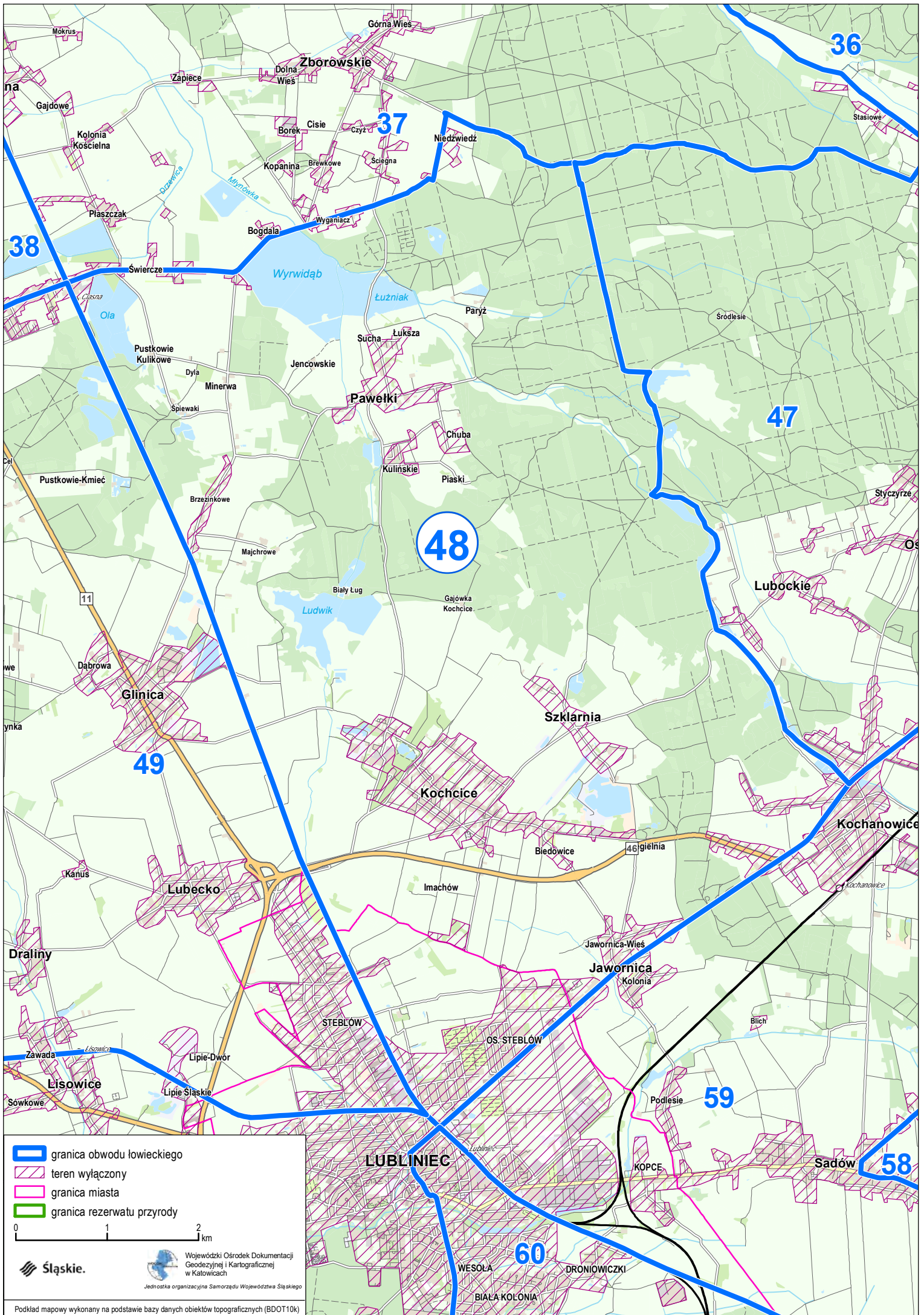


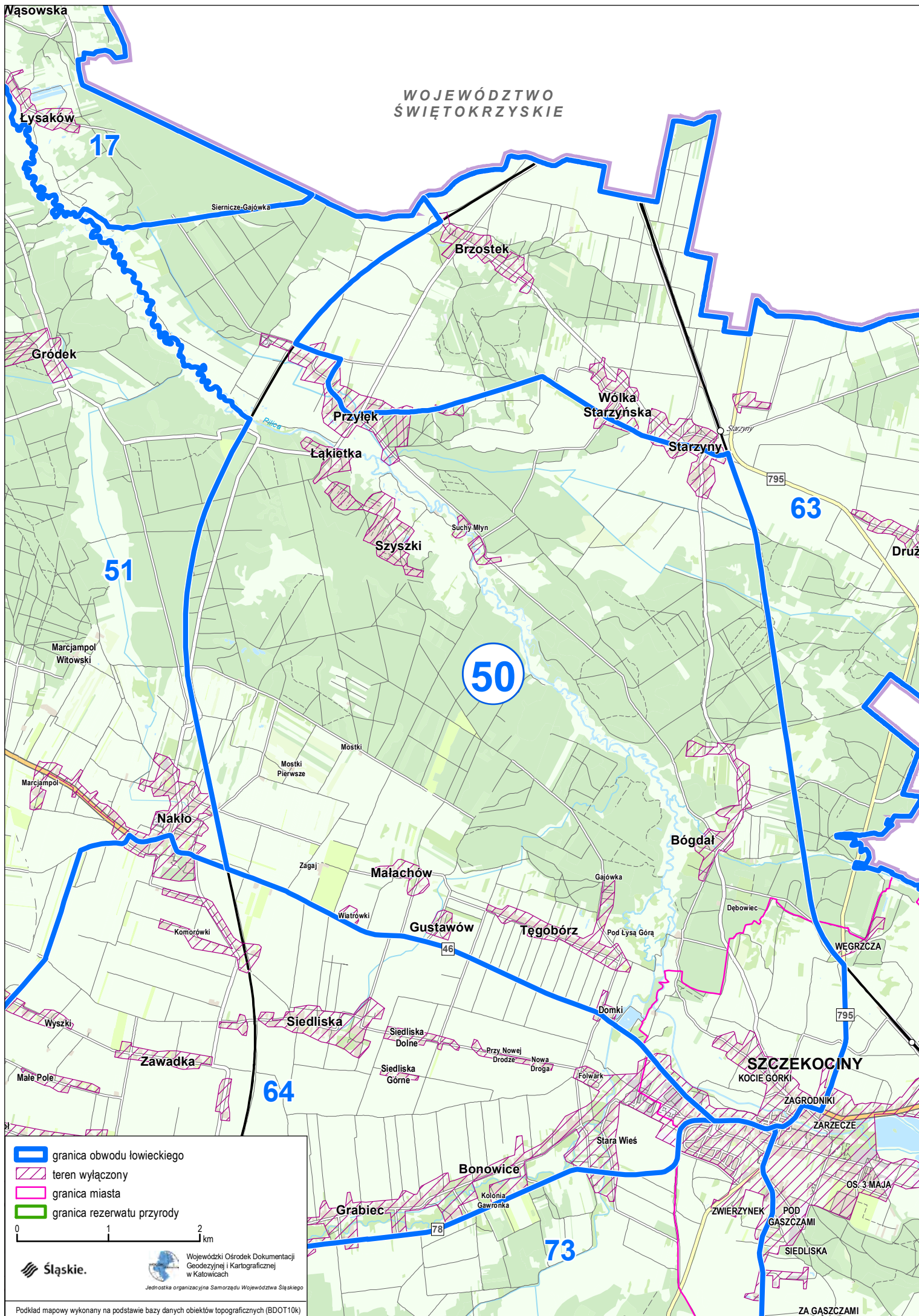
 **Śląskie.**

 **Wojewódzki Ośrodek Dokumentacji Geodezyjnej i Kartograficznej w Katowicach**

Jednostka organizacyjna Samorządu Województwa Śląskiego


Podkład mapowy wykonany na podstawie bazy danych obiektów topograficznych (BDOT10k)



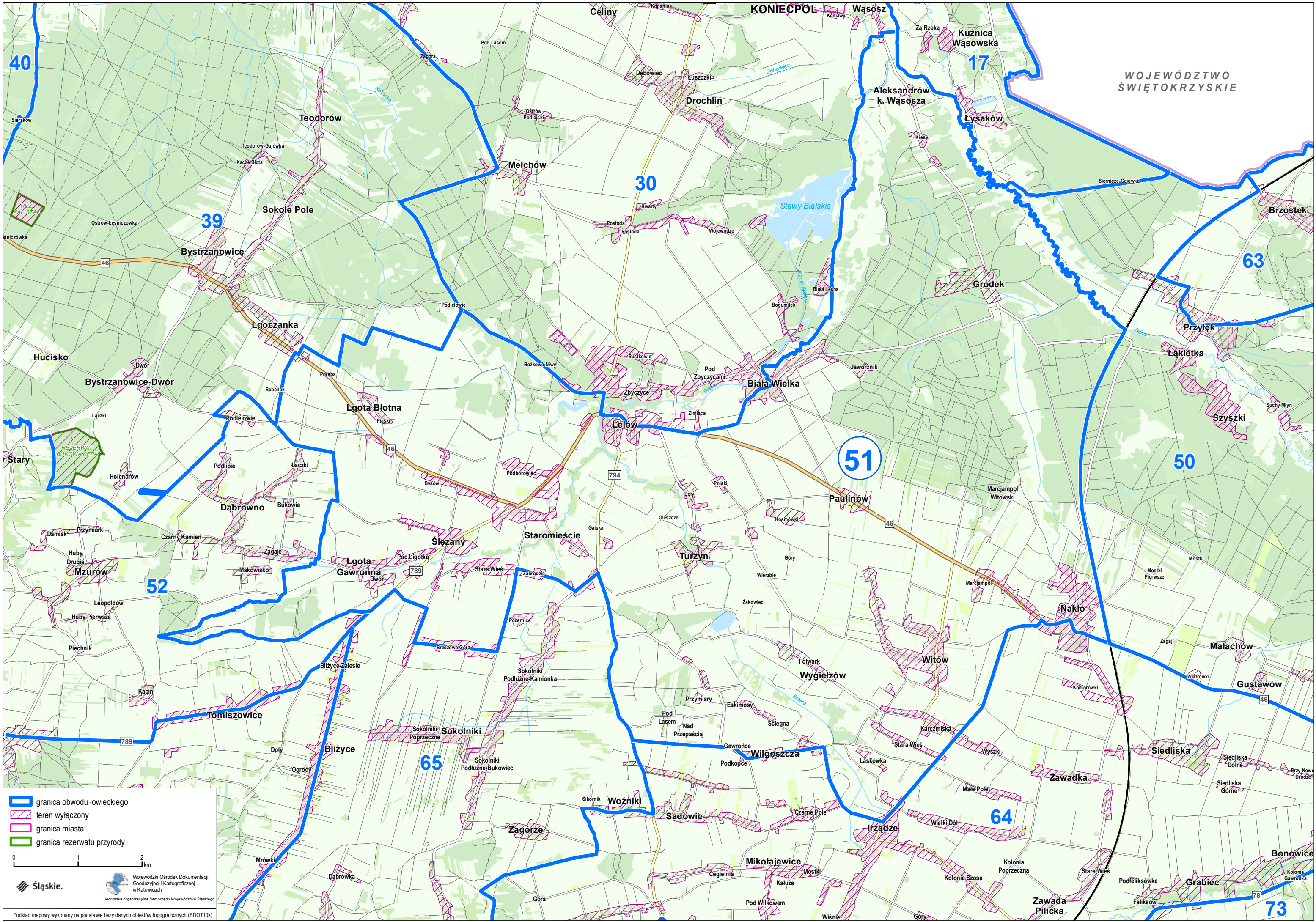


▬ granica obwodu łowieckiego
 teren wyłączony
 granica miasta
 granica rezerwatu przyrody

0 1 2 km



 Wojewódzki Ośrodek Dokumentacji
 Geodezyjnej i Kartograficznej
 w Katowicach
Jednostka organizacyjna Samorządu Województwa Śląskiego

Podkład mapowy wykonany na podstawie bazy danych obiektów topograficznych (BDOT10k)



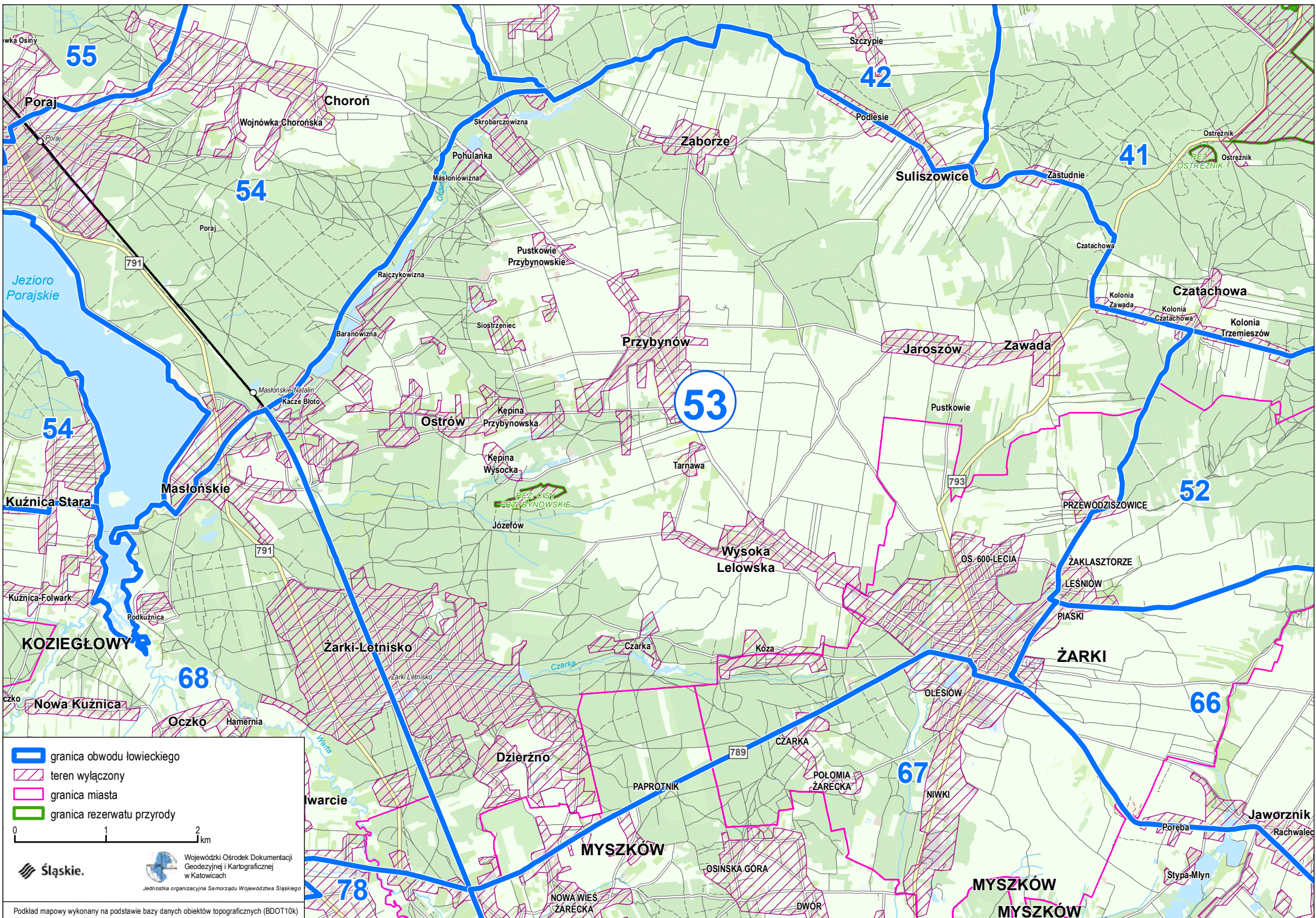
▬ granica obwodu łowieckiego
 teren wyłączony
 granica miasta
 granica rezerwatu przyrody

0 1 2 km

Śląskie.



Wojewódzki Ośrodek Dokumentacji Geodezyjnej i Kartograficznej w Katowicach
Jednostka organizacyjna Samorządu Województwa Śląskiego

Podkład mapowy wykonany na podstawie bazy danych obiektów topograficznych (BDOT10k)

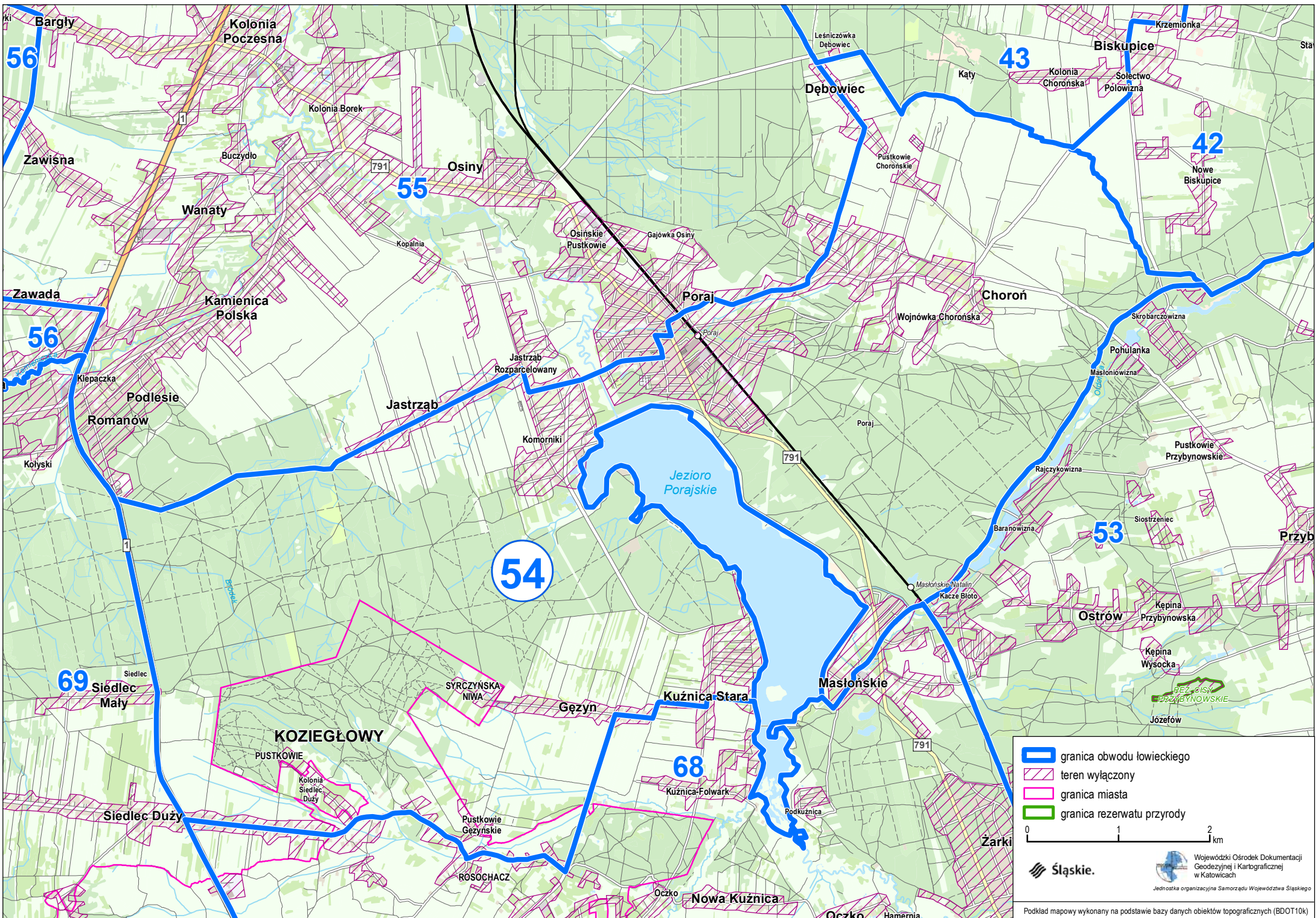


▬ granica obwodu łowieckiego
 teren wyłączony
 granica miasta
 granica rezerwatu przyrody

0 1 2 km

 Śląskie.
 
 Wojewódzki Ośrodek Dokumentacji
 Geodezyjnej i Kartograficznej
 w Katowicach
Jednostka organizacyjna Samorządu Województwa Śląskiego

Podkład mapowy wykonany na podstawie bazy danych obiektów topograficznych (BDOT10k)



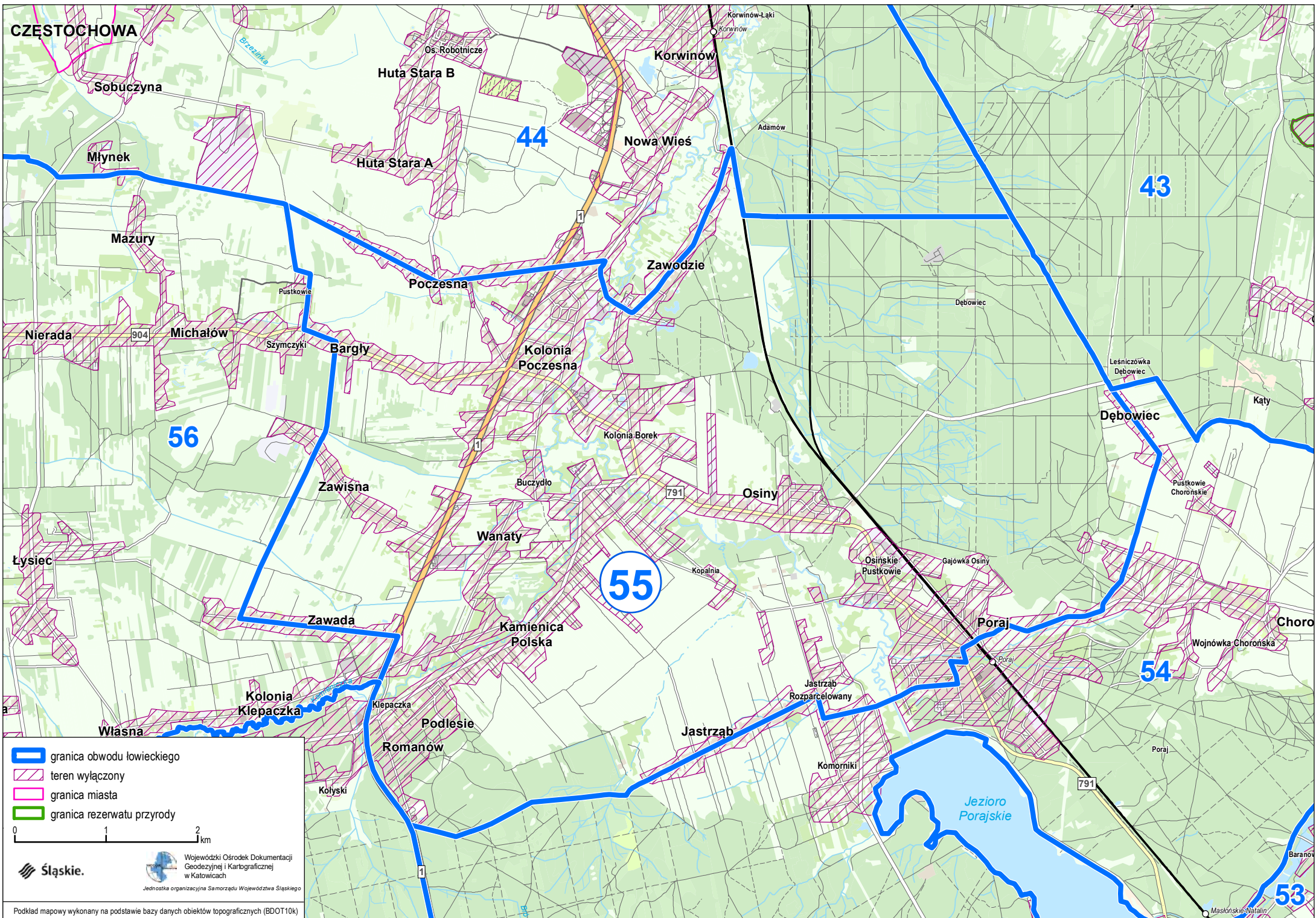
▬ granica obwodu łowieckiego
 teren wyłączony
 granica miasta
 granica rezerwatu przyrody

0 1 2 km

Śląskie.

Wojewódzki Ośrodek Dokumentacji Geodezyjnej i Kartograficznej w Katowicach
Jednostka organizacyjna Samorządu Województwa Śląskiego

Podkład mapowy wykonany na podstawie bazy danych obiektów topograficznych (BDOT10k)



CZĘSTOCHOWA

Sobuczyna

Młynek

Mazury

Nierada

Michałów

Lysiec

Wiasna

Kolonia Klepaczka

Romanów

Podlesie

Kamienica Polska

Wanaty

Zawisna

Zawada

Bargły

Poczesna

Kolonia Poczesna

Kolonia Borek

Buczyno

Wanaty

Osiny

Jastrzab

Jastrzab Rozparcelowany

Komorniki

Poraj

Jezioro Porajskie

Korwinów

Nowa Wieś

Zawodzie

Huta Stara B

Huta Stara A

Korwinów-Ląki

Adamów

Dębowiec

Dębowiec

Leśniczówka Dębowiec

Poraj

Poraj

Wojnowka Chorońska

Choro

Baranov

Masłowskie-Natalin

44





43

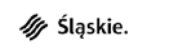
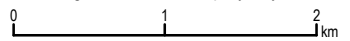
56

55

54

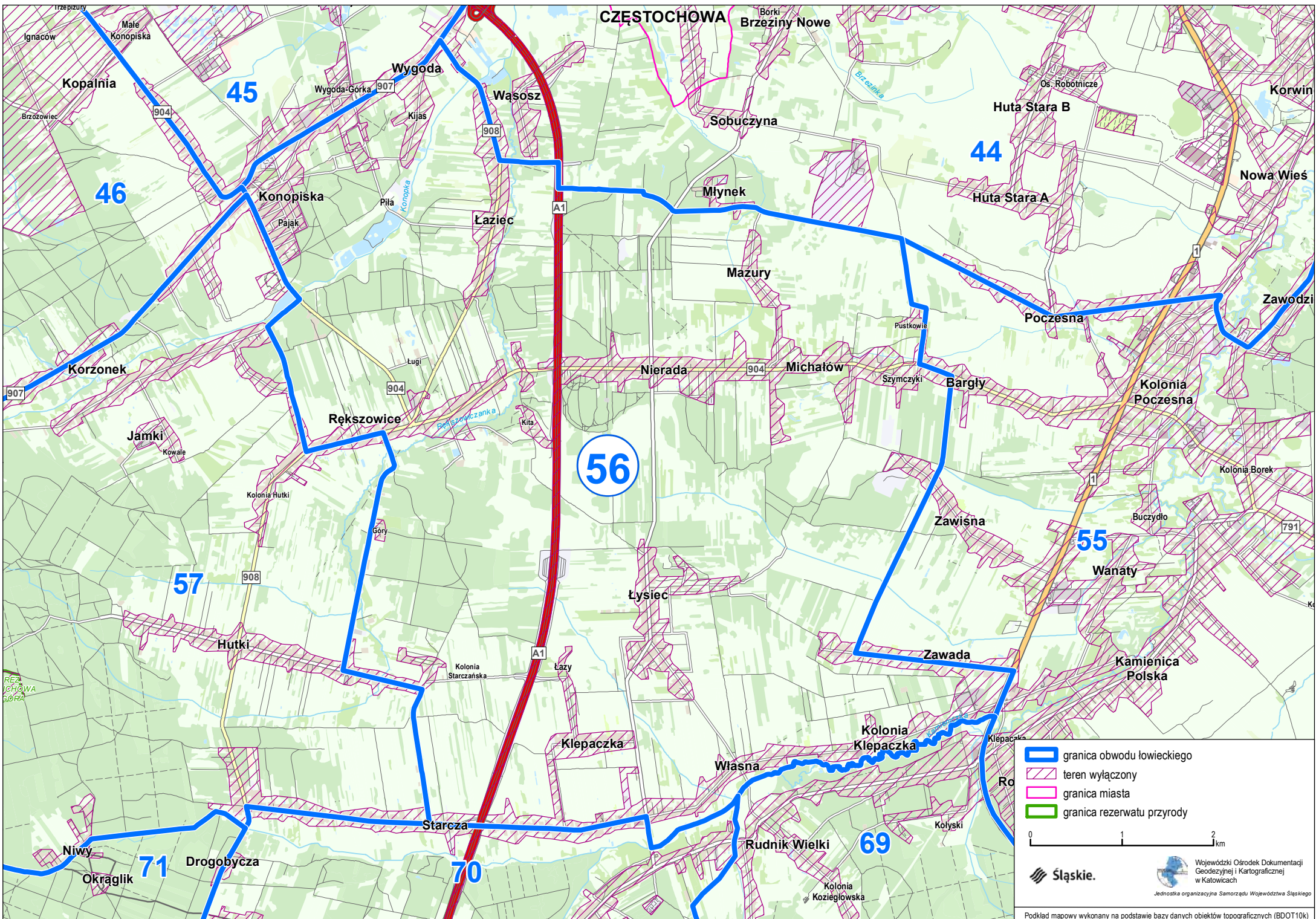
53

-  granica obwodu łowieckiego
-  teren wyłączony
-  granica miasta
-  granica rezerwatu przyrody

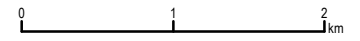


Wojewódzki Ośrodek Dokumentacji Geodezyjnej i Kartograficznej w Katowicach
Jednostka organizacyjna Samorządu Województwa Śląskiego

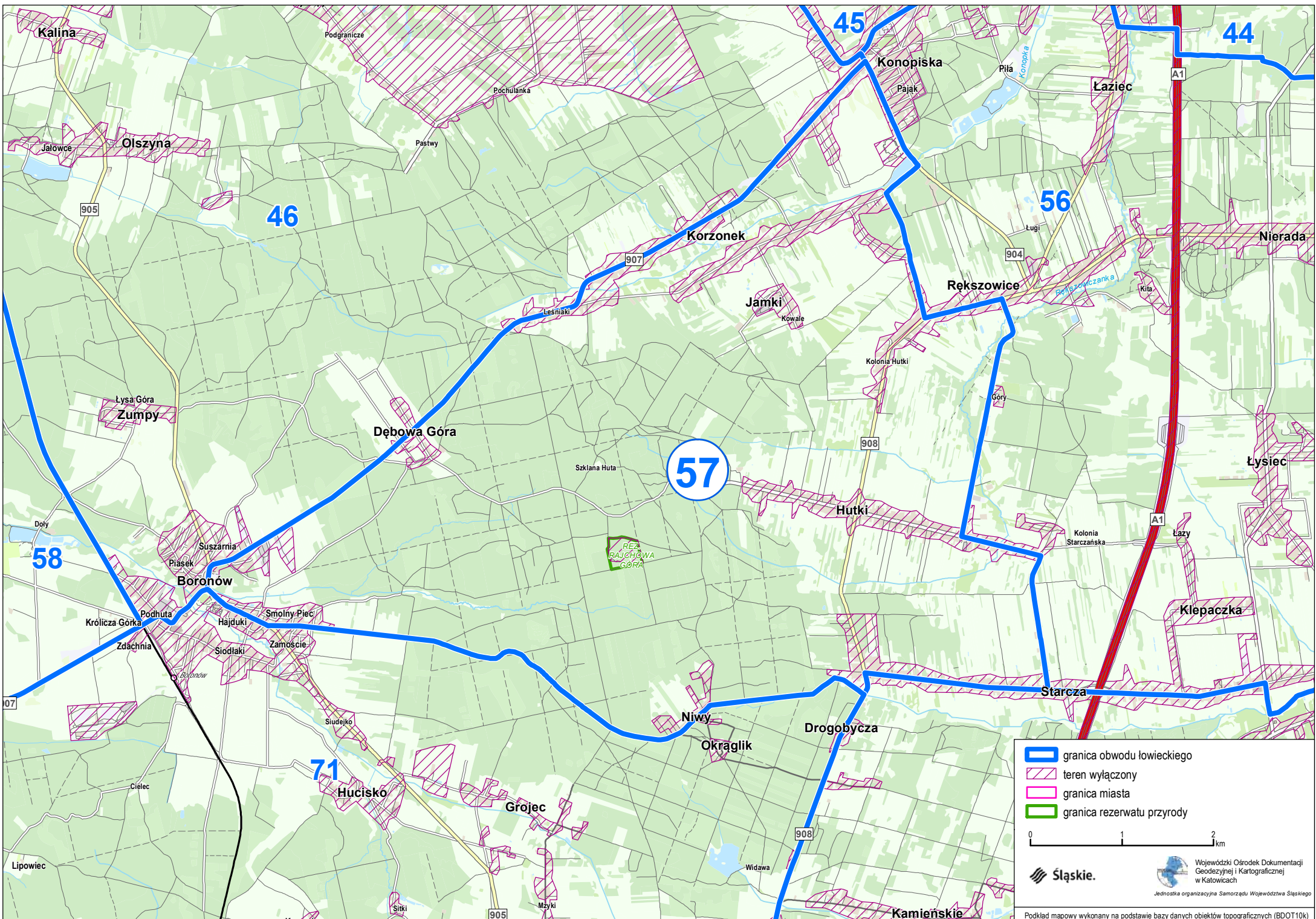
Podkład mapowy wykonany na podstawie bazy danych obiektów topograficznych (BDOT10k)



- granica obwodu łowieckiego
- teren wyłączony
- granica miasta
- granica rezerwatu przyrody



Podkład mapowy wykonany na podstawie bazy danych obiektów topograficznych (BDOT10k)



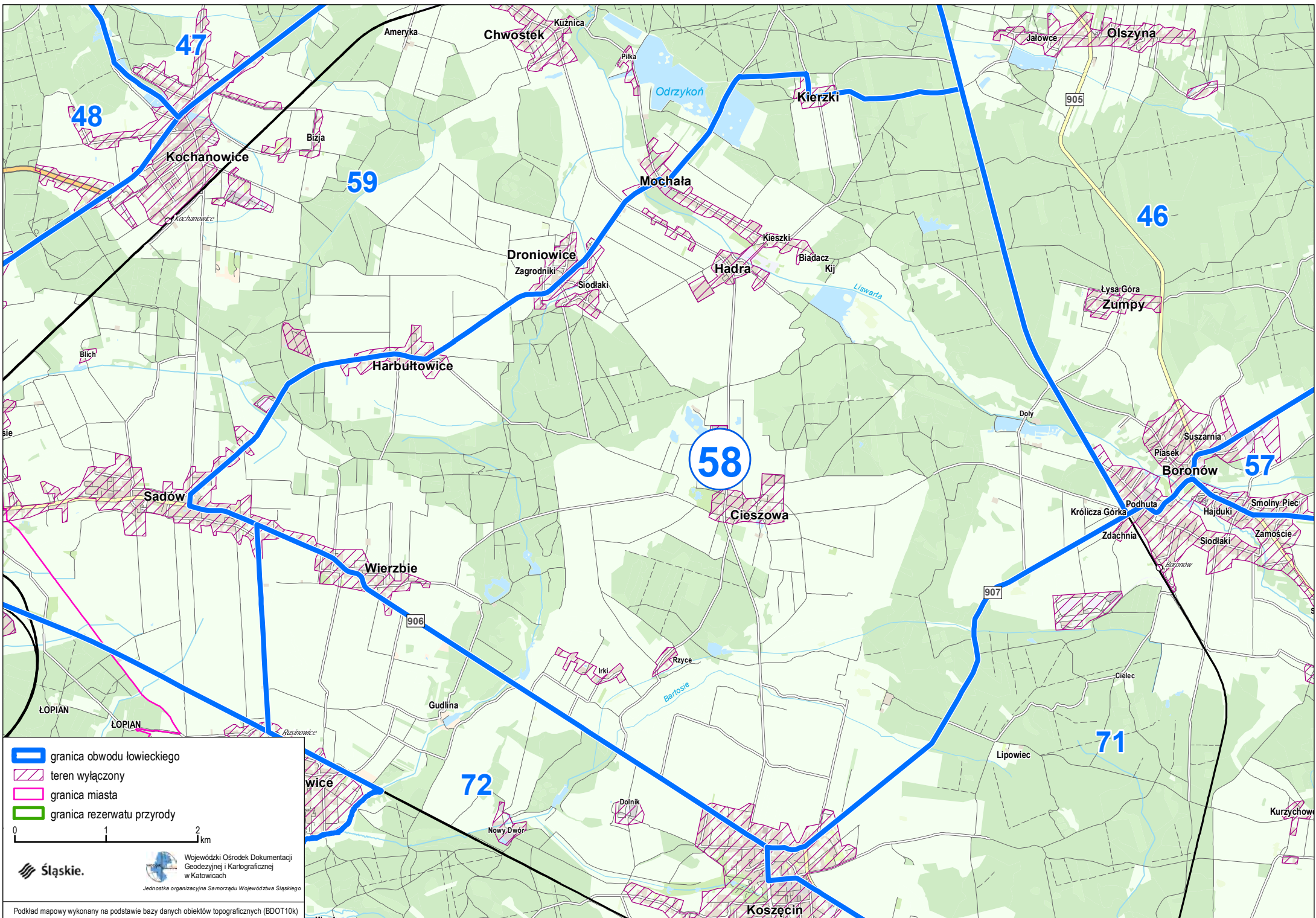
▬ granica obwodu łowieckiego
 teren wyłączony
 granica miasta
 granica rezerwatu przyrody

0 1 2 km

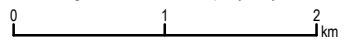
Śląskie.

Wojewódzki Ośrodek Dokumentacji
 Geodezyjnej i Kartograficznej
 w Katowicach
Jednostka organizacyjna Samorządu Województwa Śląskiego

Podkład mapowy wykonany na podstawie bazy danych obiektów topograficznych (BDOT10k)



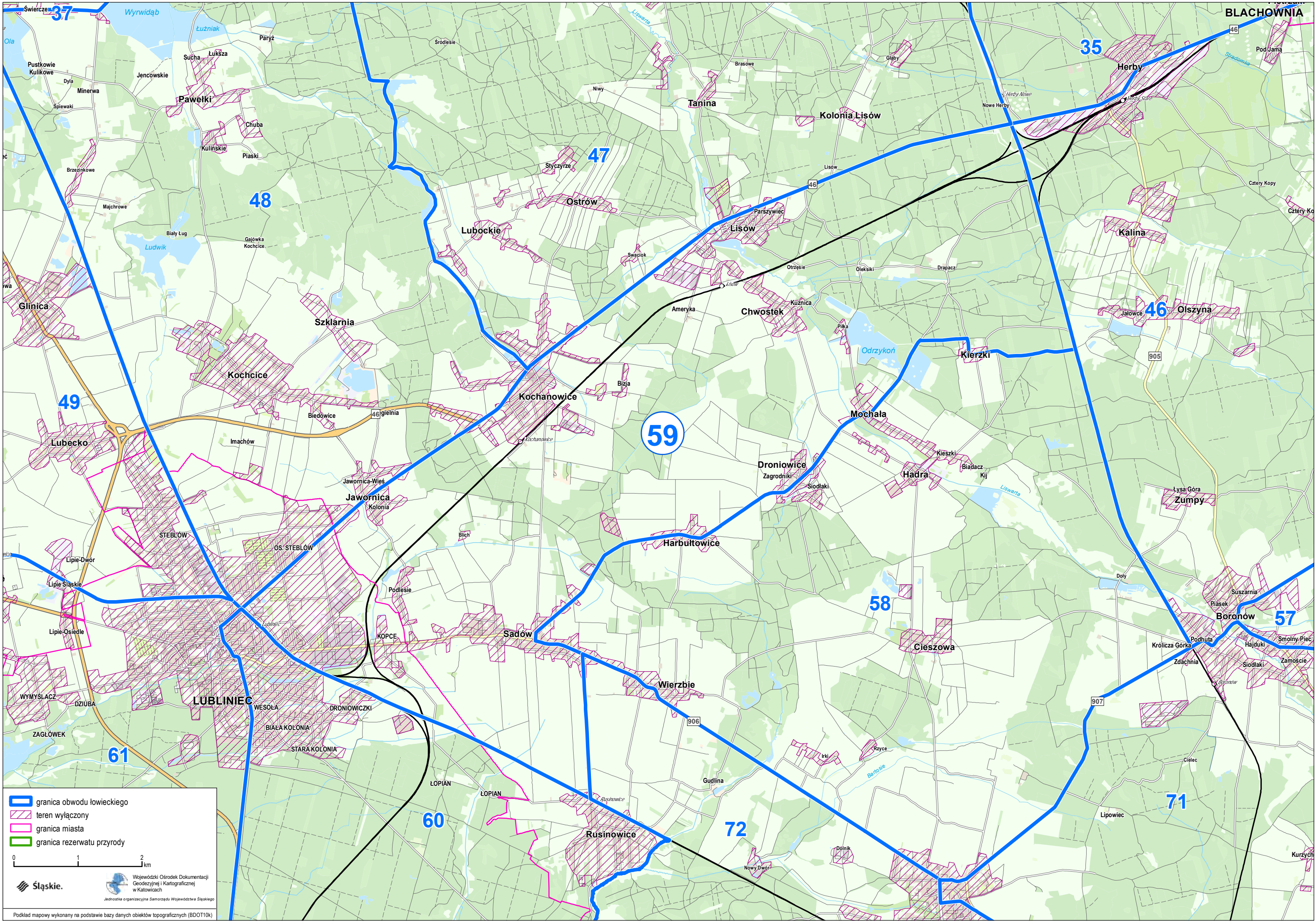
- granica obwodu łowieckiego
- teren wyłączony
- granica miasta
- granica rezerwatu przyrody



Śląskie.

 Wojewódzki Ośrodek Dokumentacji Geodezyjnej i Kartograficznej w Katowicach
Jednostka organizacyjna Samorządu Województwa Śląskiego

Podkład mapowy wykonany na podstawie bazy danych obiektów topograficznych (BDOT10k)



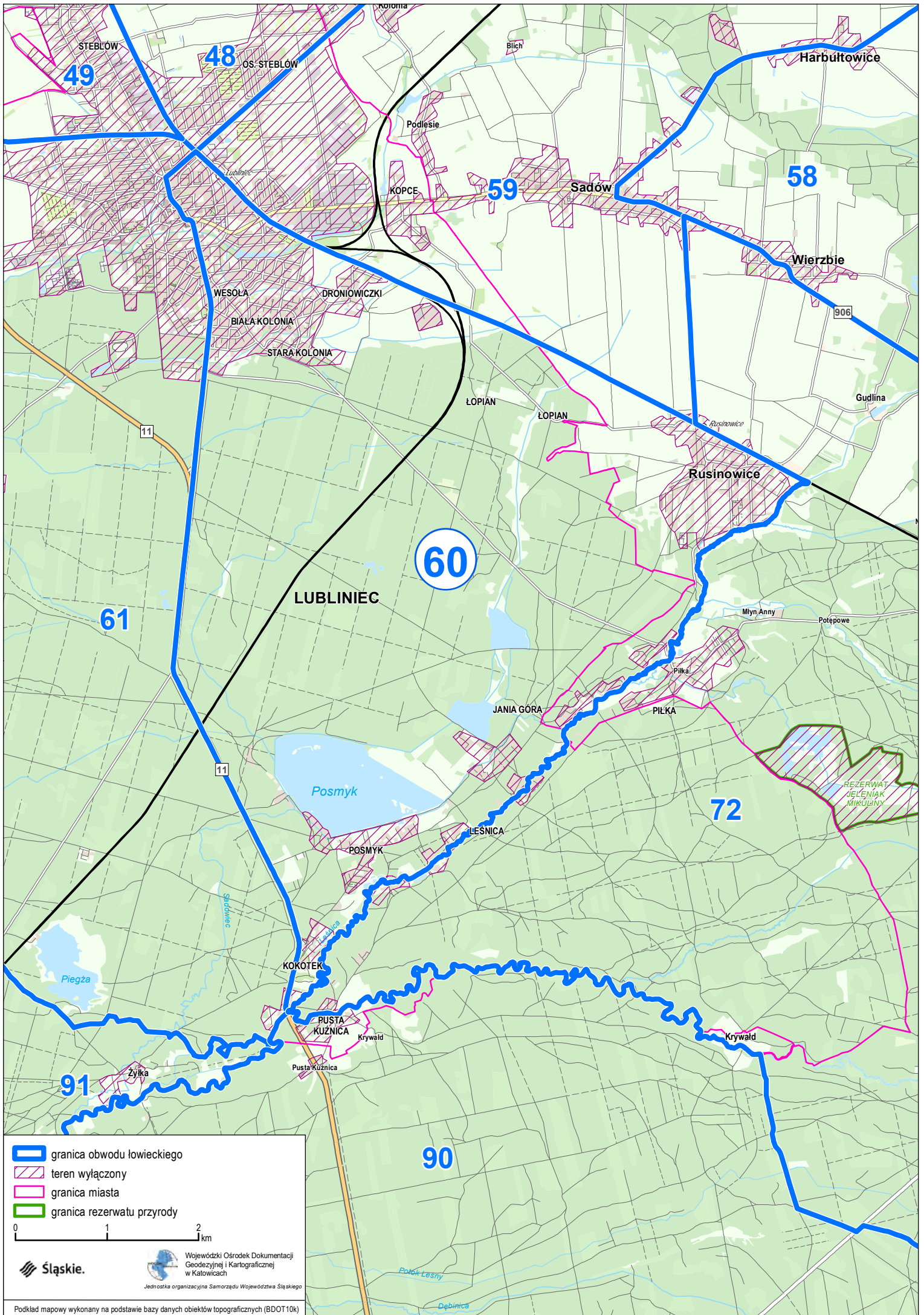
- granica obwodu łowieckiego
- teren wyłączony
- granica miasta
- granica rezerwatu przyrody



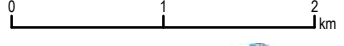
Śląskie.

 Wojewódzki Ośrodek Dokumentacji Geodezyjnej i Kartograficznej w Katowicach
Jednostka organizacyjna Samorządu Województwa Śląskiego

Podkład mapowy wykonany na podstawie bazy danych obiektów topograficznych (BDOT10k)



- granica obwodu łowieckiego
- teren wyłączony
- granica miasta
- granica rezerwatu przyrody



Śląskie.



Wojewódzki Ośrodek Dokumentacji
Geodezyjnej i Kartograficznej
w Katowicach

Jednostka organizacyjna Samorządu Województwa Śląskiego

Podkład mapowy wykonany na podstawie bazy danych obiektów topograficznych (BDOT10k)