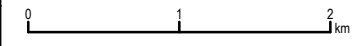
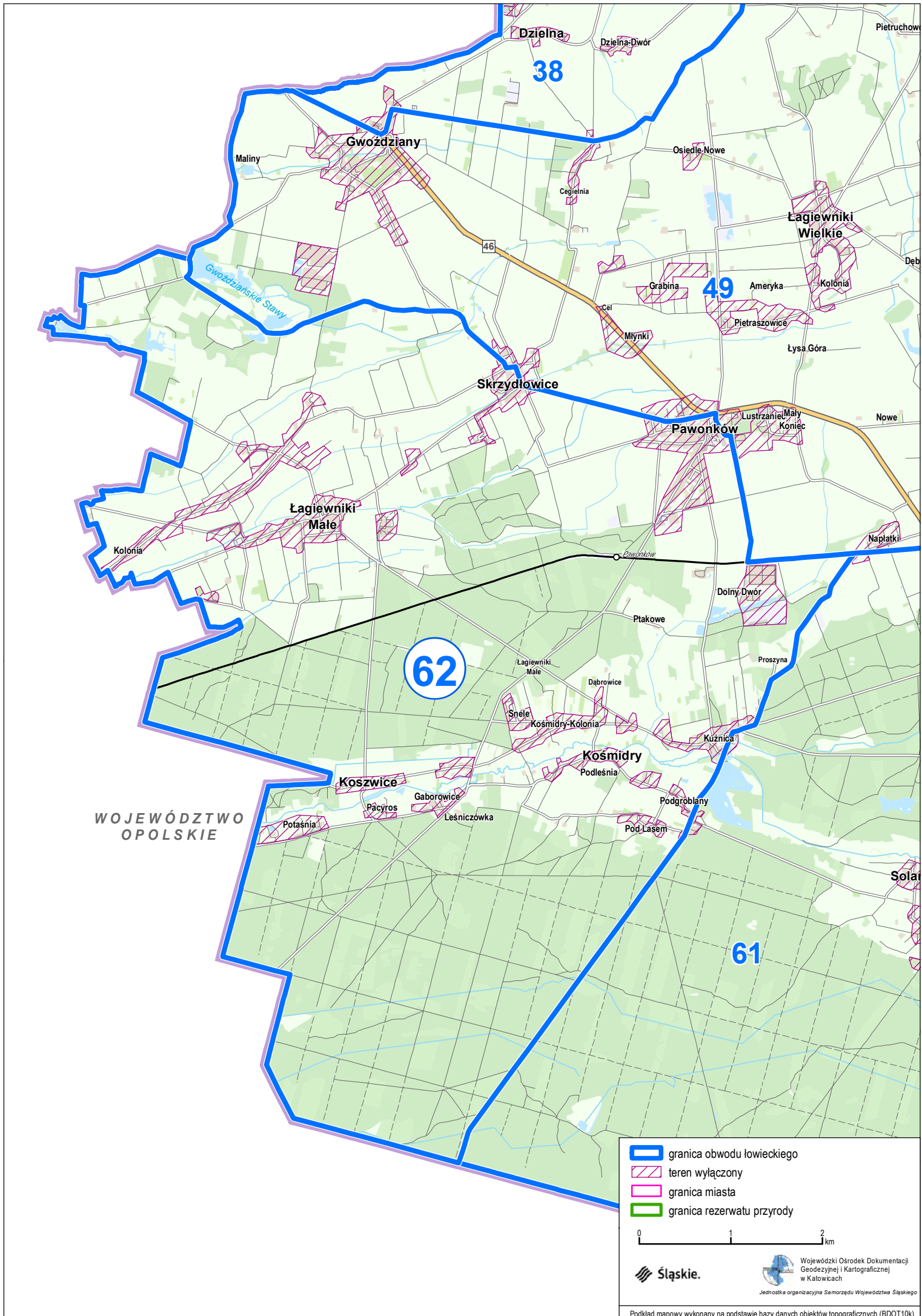






- granica obwodu łowieckiego
- teren wyłączony
- granica miasta
- granica rezerwatu przyrody

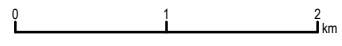


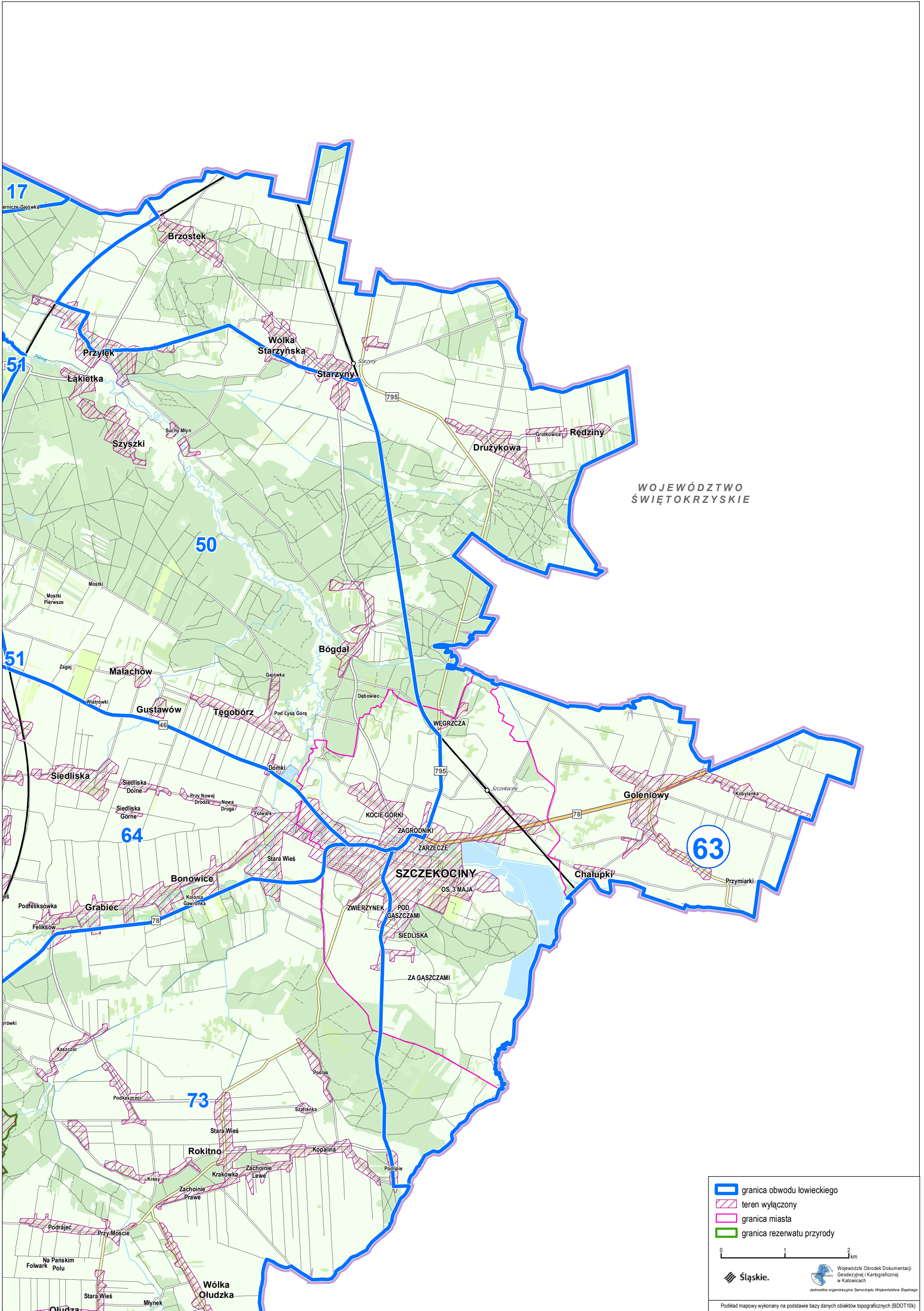
Podkład mapowy wykonany na podstawie bazy danych obiektów topograficznych (BDOT10k)



WOJEWÓDZTWO
OPOLSKIE

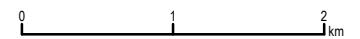
-  granica obwodu łowieckiego
-  teren wyłączony
-  granica miasta
-  granica rezerwatu przyrody





WOJEWÓDZTWO
ŚWIĘTOKRZYSKIE

- granica obwodu łowieckiego
- teren wyłączony
- granica miasta
- granica rezerwatu przyrody

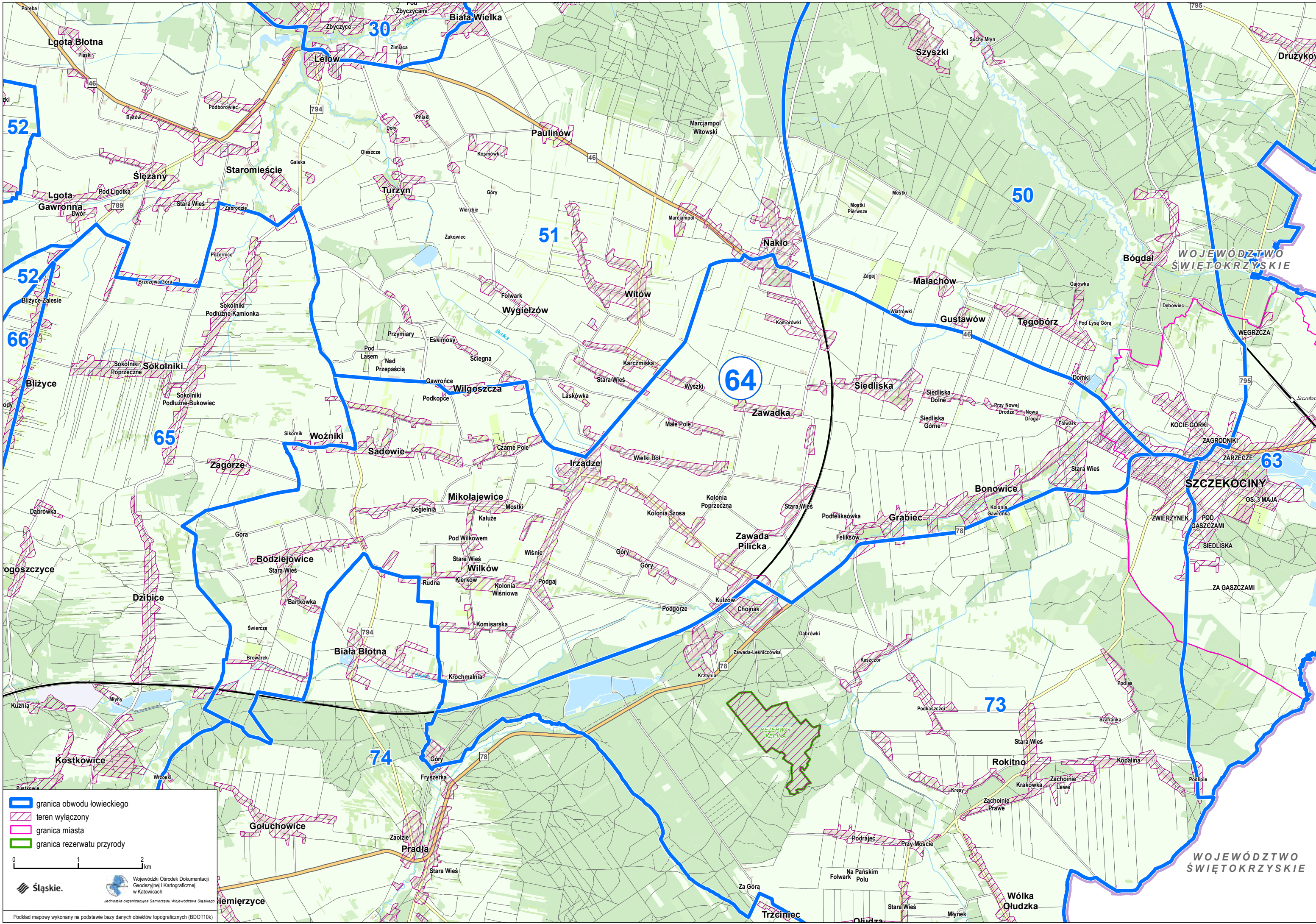


Śląskie.

Wojewódzki Ośrodek Dokumentacji
Geodezyjnej i Kartograficznej
w Katowicach

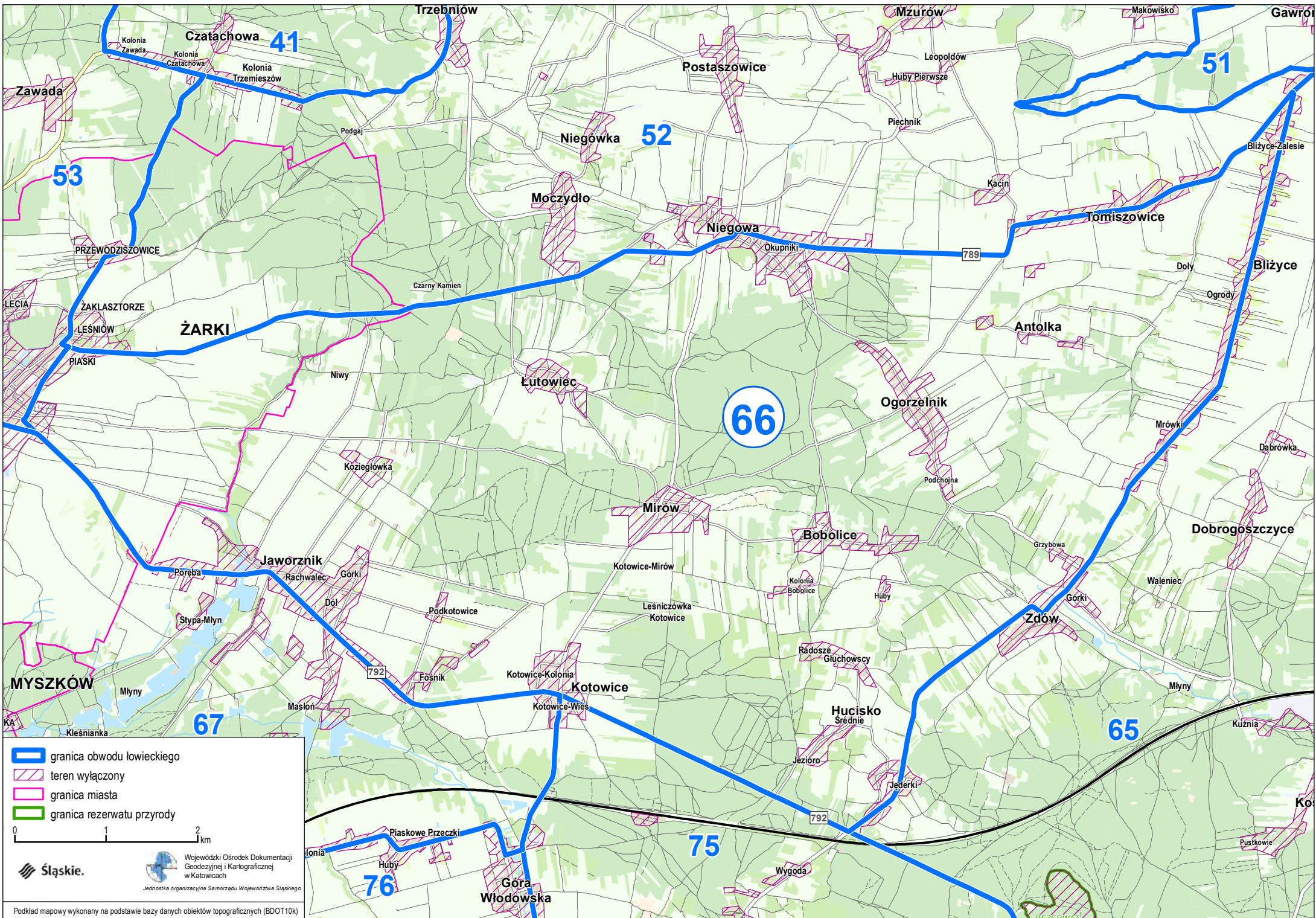
Jednostka organizacyjna Samorządu Województwa Śląskiego





Podkład mapowy wykonany na podstawie bazy danych obiektów topograficznych (BDOT10k)




Śląskie. Wojewódzki Ośrodek Dokumentacji Geodezyjnej i Kartograficznej w Katowicach. Jednostka organizacyjna Samorządu Województwa Śląskiego


Podkład mapowy wykonany na podstawie bazy danych obiektów topograficznych (BDOT10k)



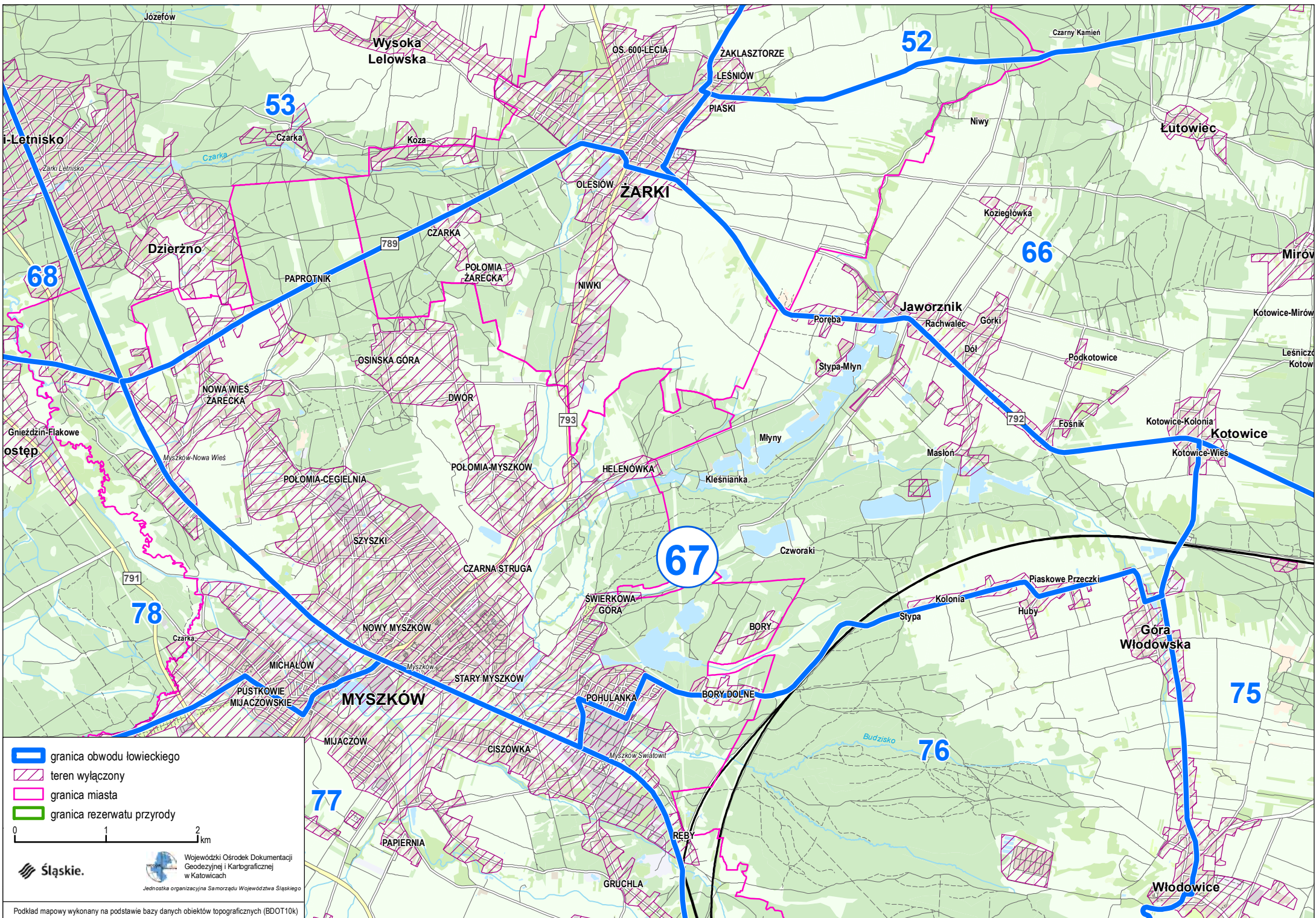
 granica obwodu łowieckiego
 teren wyłączony
 granica miasta
 granica rezerwatu przyrody





0 1 2 km

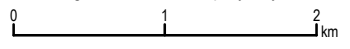
 Śląskie.


 Wojewódzki Ośrodek Dokumentacji
 Geodezyjnej i Kartograficznej
 w Katowicach
Jednostka organizacyjna Samorządu Województwa Śląskiego

Podkład mapowy wykonany na podstawie bazy danych obiektów topograficznych (BDOT10k)



-  granica obwodu łowieckiego
-  teren wyłączony
-  granica miasta
-  granica rezerwatu przyrody

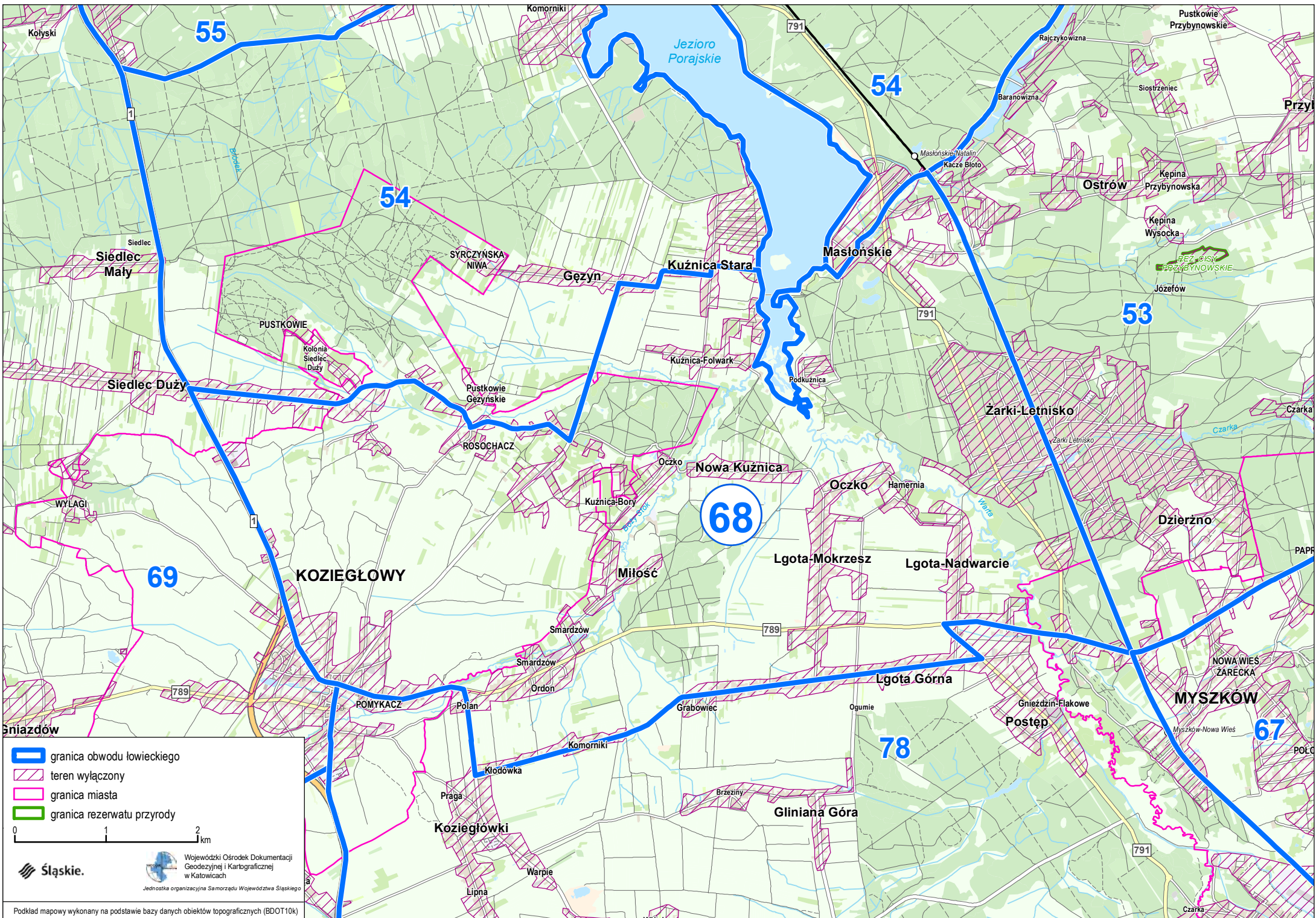


 Śląskie.

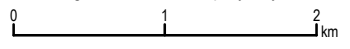
 Wojewódzki Ośrodek Dokumentacji Geodezyjnej i Kartograficznej w Katowicach

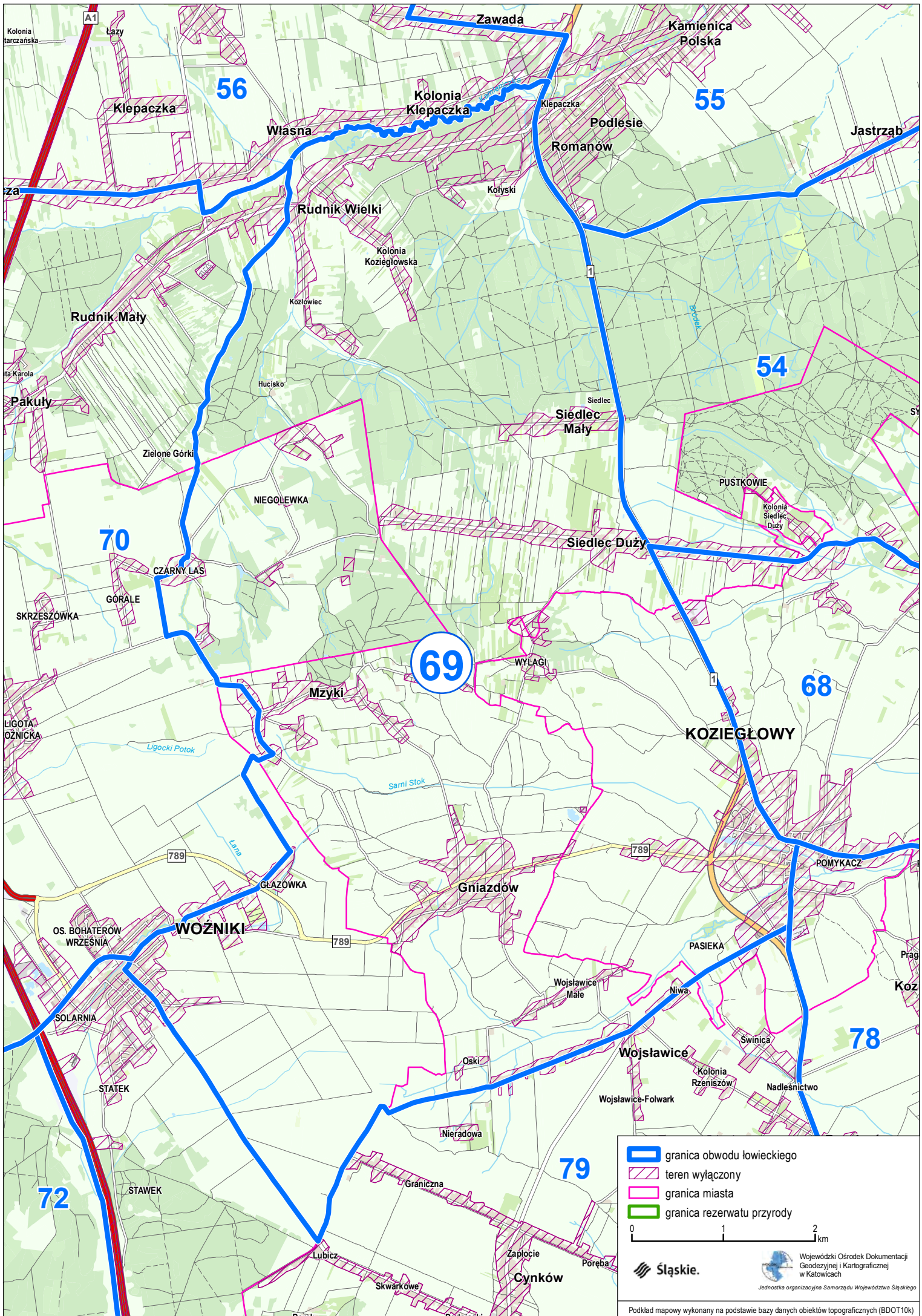
Jednostka organizacyjna Samorządu Województwa Śląskiego

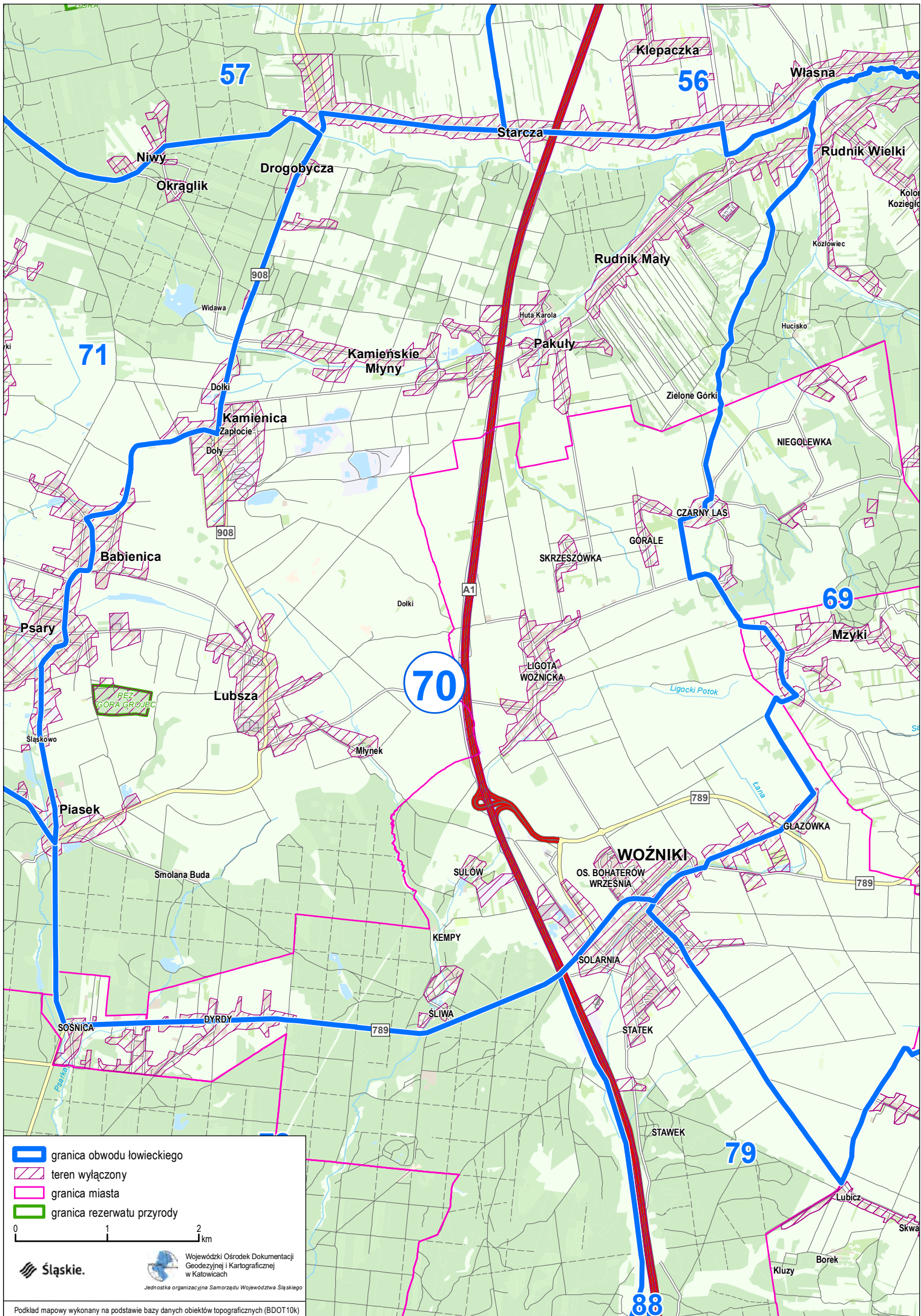
Podkład mapowy wykonany na podstawie bazy danych obiektów topograficznych (BDOT10k)



- ▬ granica obwodu łowieckiego
- teren wyłączony
- granica miasta
- granica rezerwatu przyrody







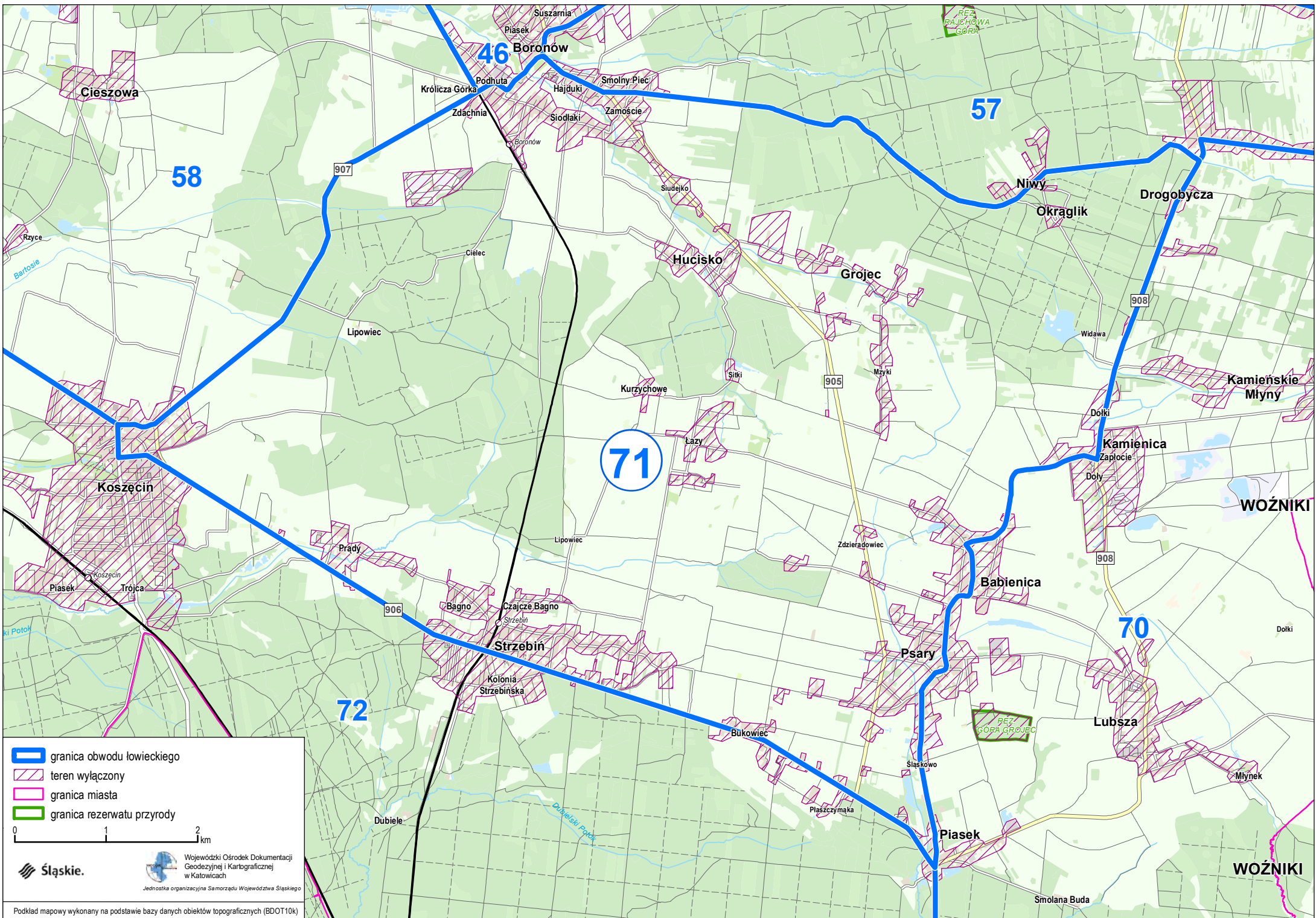
▬ granica obwodu łowieckiego
 teren wyłączony
 granica miasta
 granica rezerwatu przyrody





0 1 2 km

Śląskie.


Wojewódzki Ośrodek Dokumentacji
 Geodezyjnej i Kartograficznej
 w Katowicach
Jednostka organizacyjna Samorządu Województwa Śląskiego


Podkład mapowy wykonany na podstawie bazy danych obiektów topograficznych (BDOT10k)



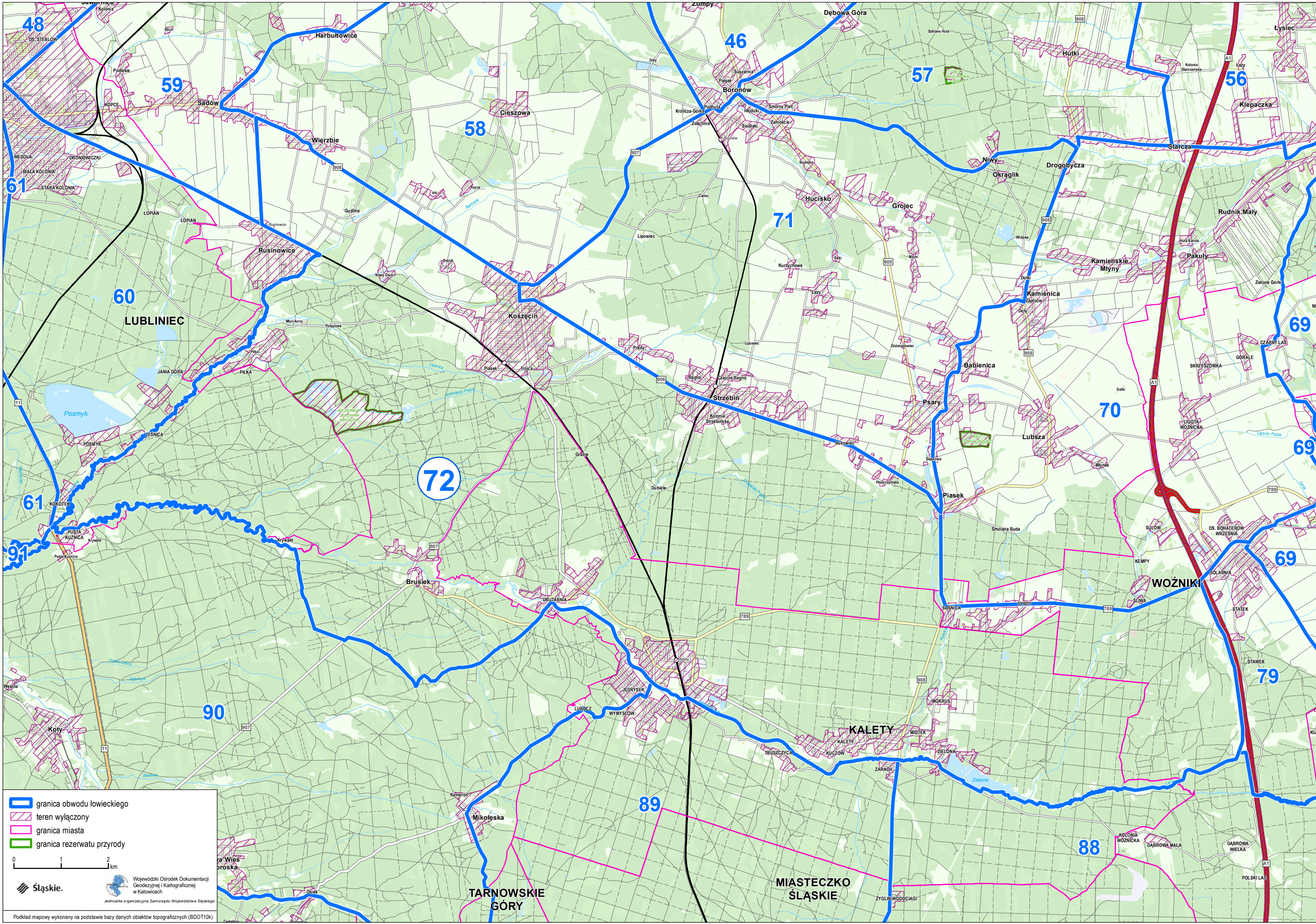
 granica obwodu łowieckiego
 teren wyłączony
 granica miasta
 granica rezerwatu przyrody

0 1 2 km

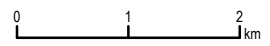
 Śląskie.


 Wojewódzki Ośrodek Dokumentacji
 Geodezyjnej i Kartograficznej
 w Katowicach
 Jednostka organizacyjna Samorządu Województwa Śląskiego

Podkład mapowy wykonany na podstawie bazy danych obiektów topograficznych (BDOT10k)



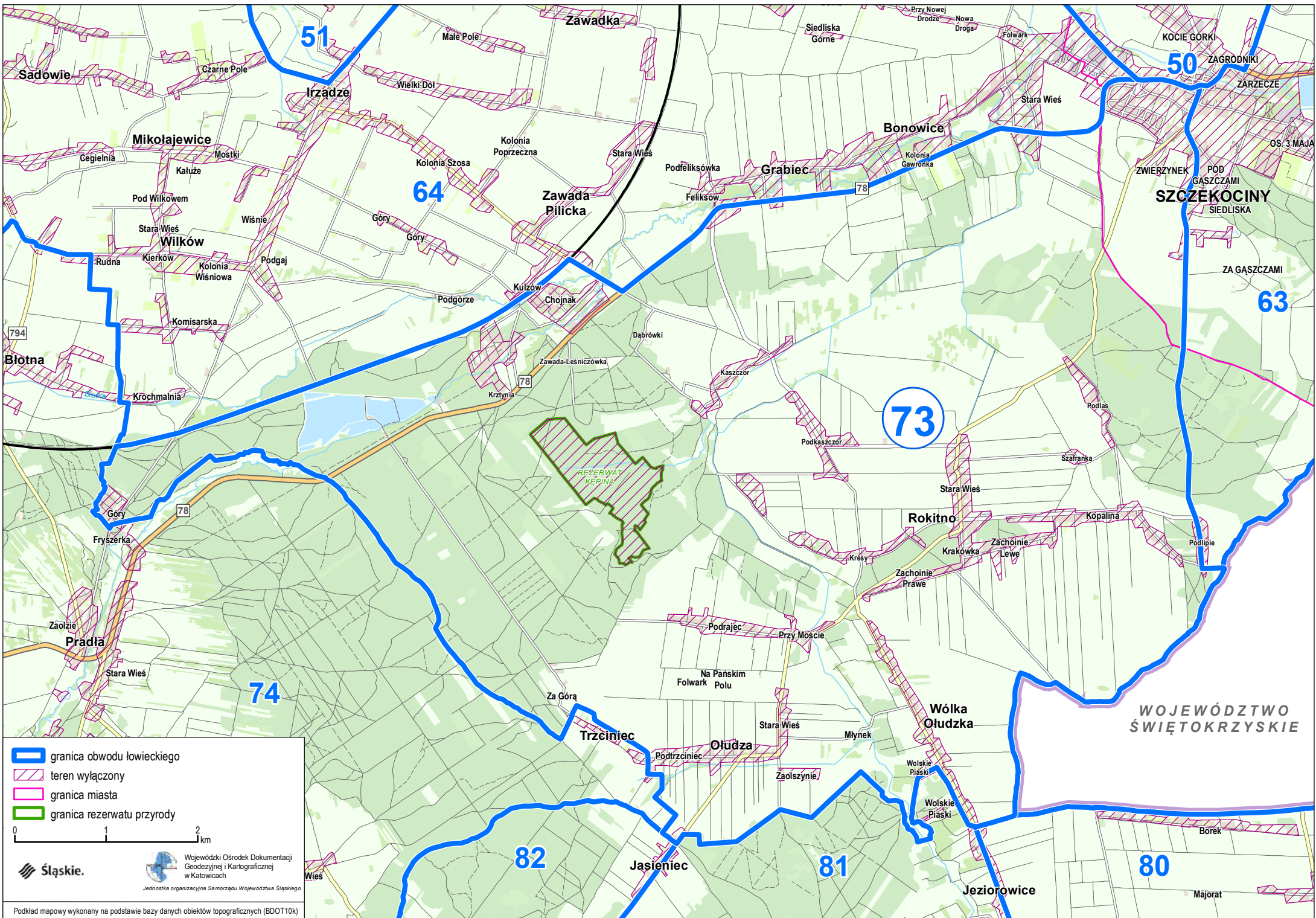
- ▬ granica obwodu łowieckiego
- teren wyłączony
- granica miasta
- granica rezerwatu przyrody



Śląskie.

 Wojewódzki Ośrodek Dokumentacji Geodezyjnej i Kartograficznej w Katowicach
Jednostka organizacyjna Samorządu Województwa Śląskiego

Podkład mapowy wykonany na podstawie bazy danych obiektów topograficznych (BDOT10k)



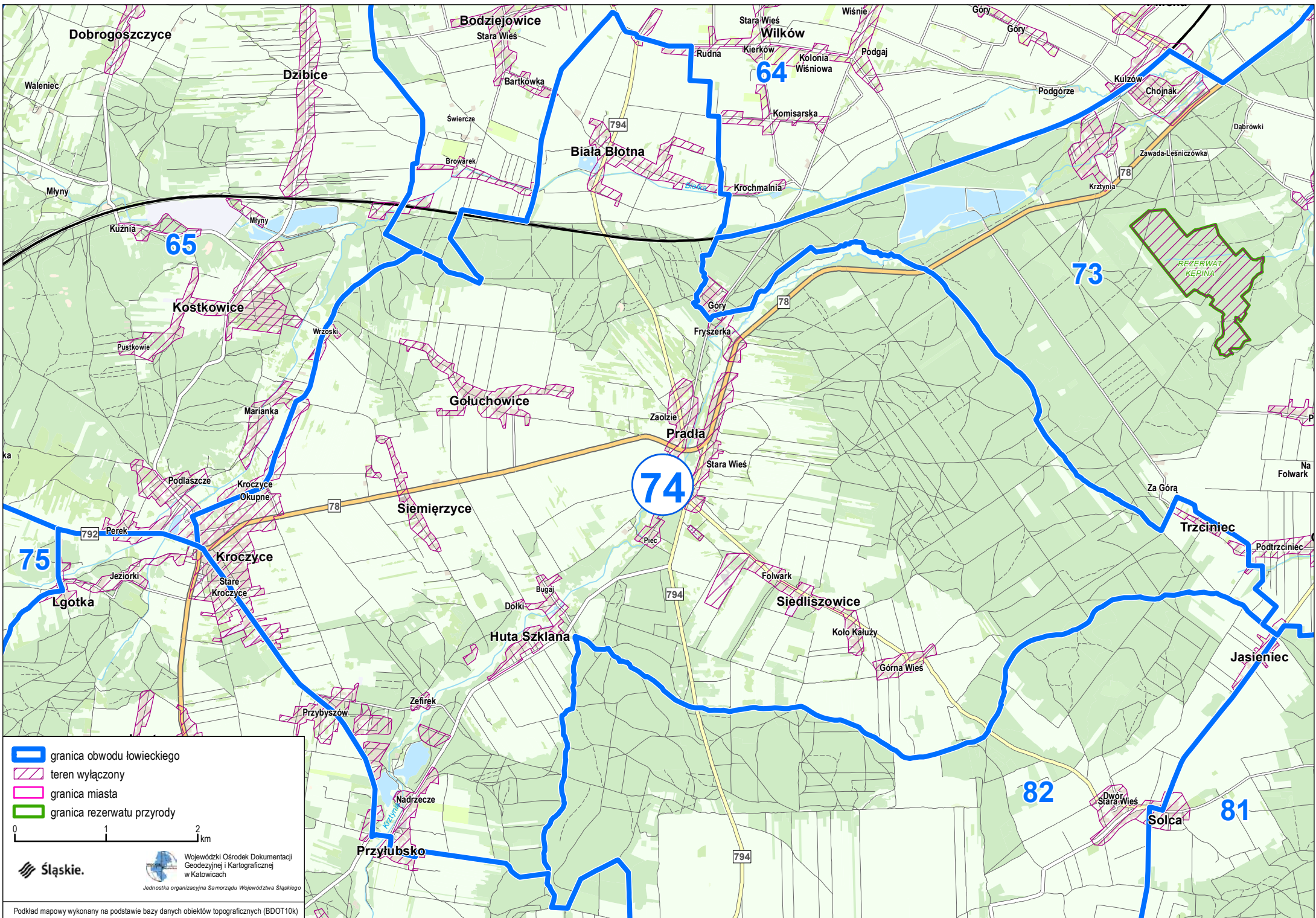
 granica obwodu łowieckiego
 teren wyłączony
 granica miasta
 granica rezerwatu przyrody

0 1 2 km

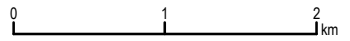
Śląskie.

Wojewódzki Ośrodek Dokumentacji
 Geodezyjnej i Kartograficznej
 w Katowicach
Jednostka organizacyjna Samorządu Województwa Śląskiego

Podkład mapowy wykonany na podstawie bazy danych obiektów topograficznych (BDOT10k)



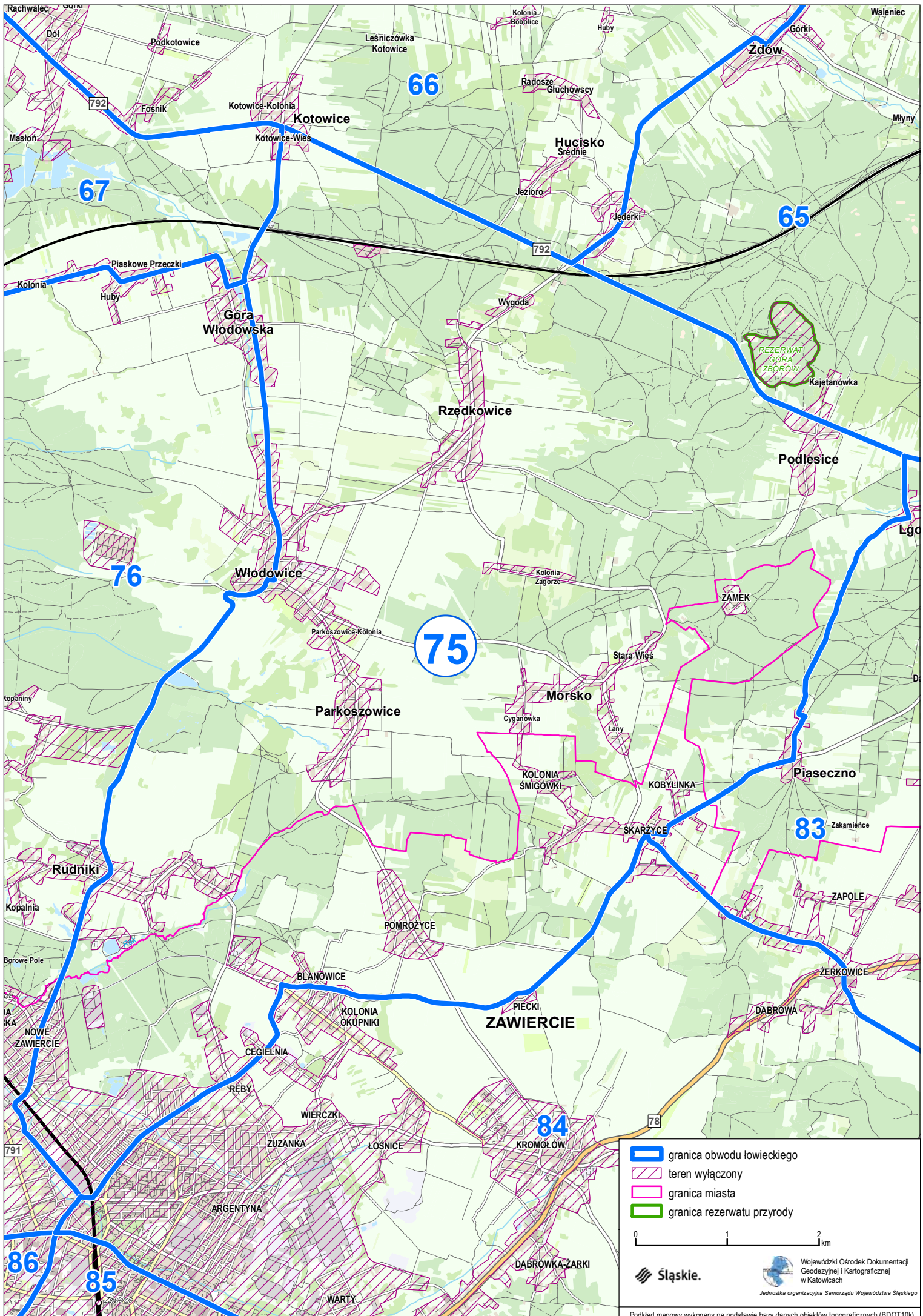
- granica obwodu łowieckiego
- teren wyłączony
- granica miasta
- granica rezerwatu przyrody



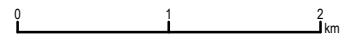
Śląskie.

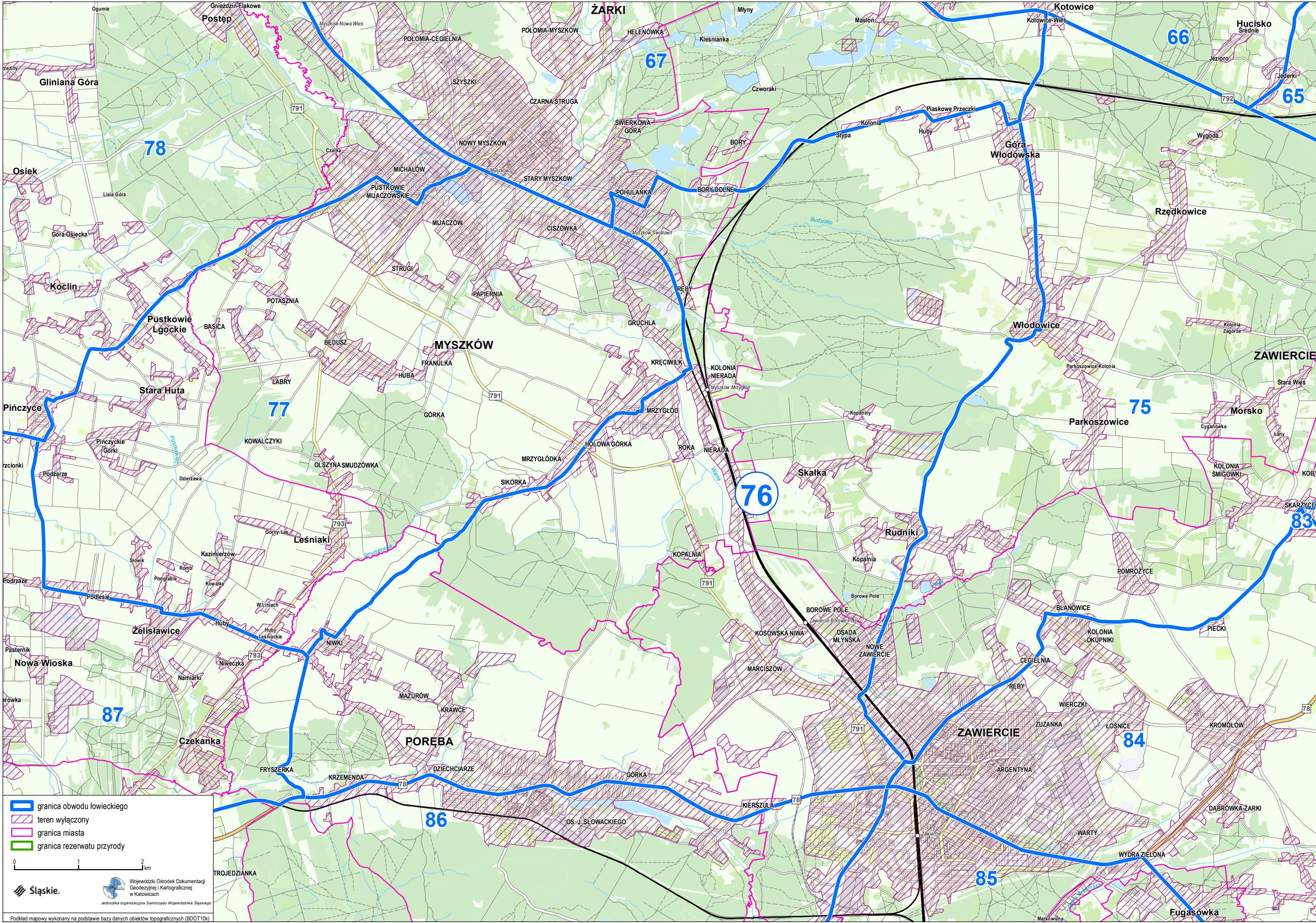
 Wojewódzki Ośrodek Dokumentacji
 Geodezyjnej i Kartograficznej
 w Katowicach
Jednostka organizacyjna Samorządu Województwa Śląskiego

Podkład mapowy wykonany na podstawie bazy danych obiektów topograficznych (BDOT10k)




- ▬ granica obwodu łowieckiego
- teren wyłączony
- granica miasta
- granica rezerwatu przyrody

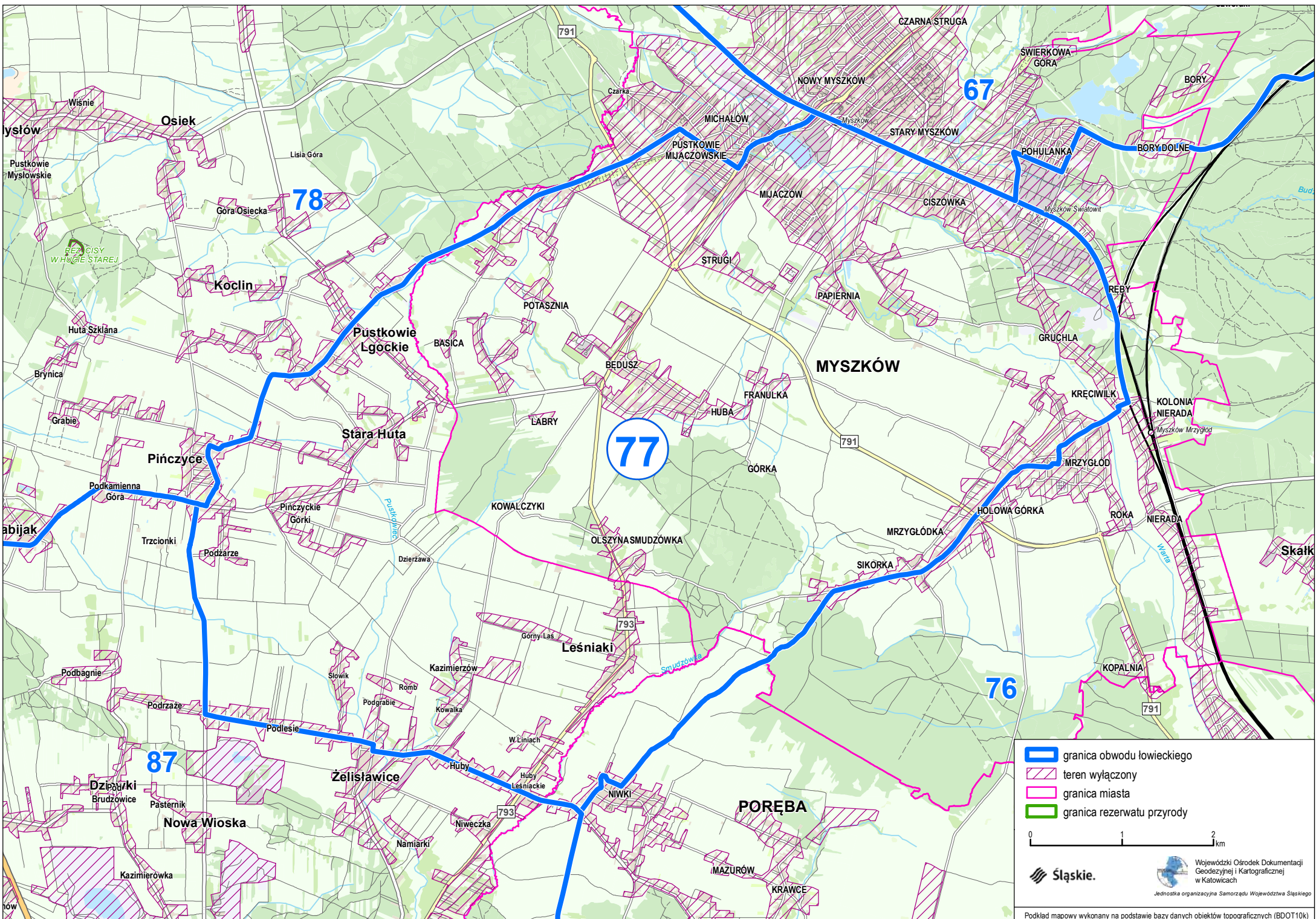









- granica obwodu łowieckiego
- teren wyłączony
- granica miasta
- granica rezerwatu przyrody

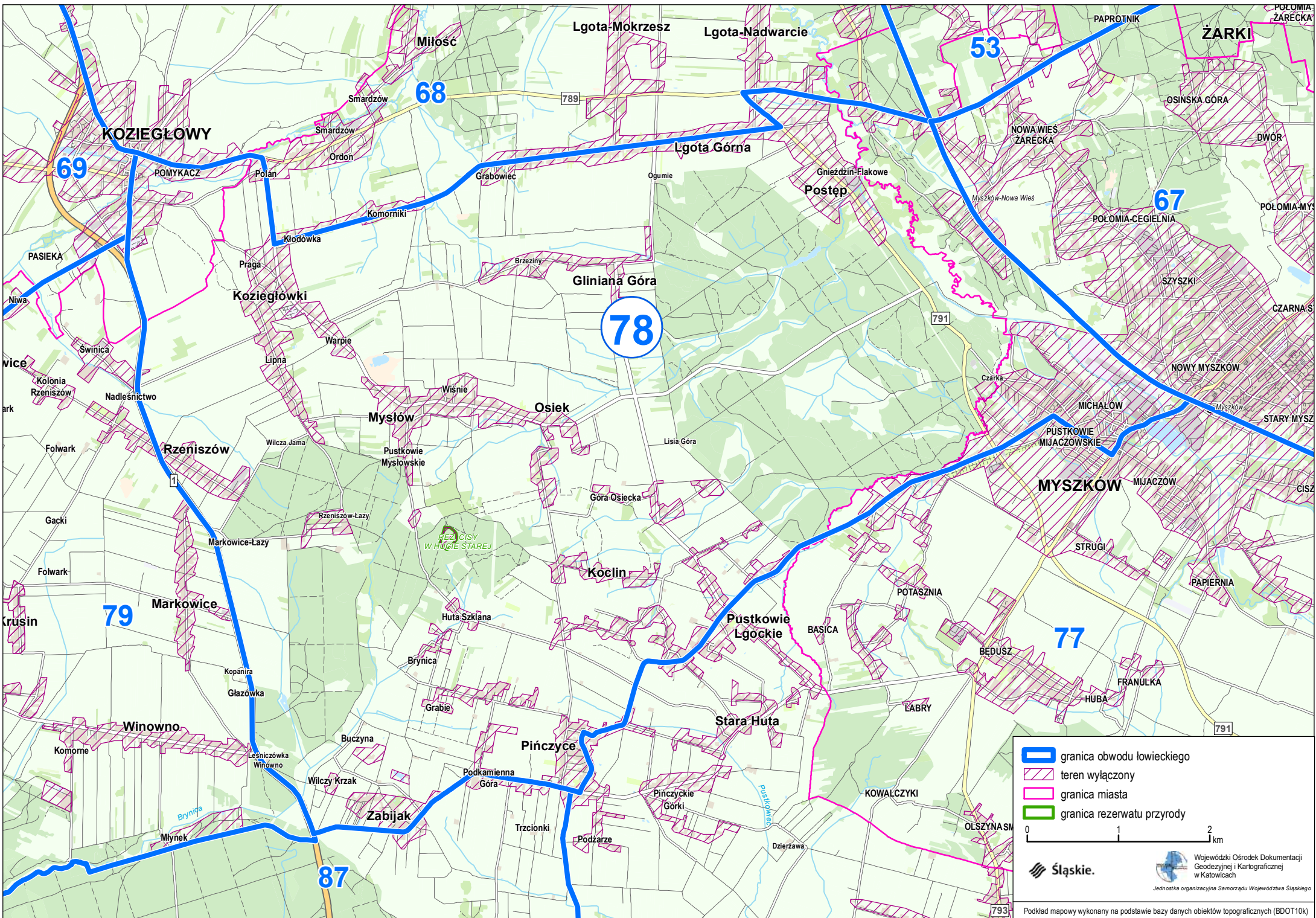


Podkład mapowy wykonany na podstawie bazy danych obiektów topograficznych (BDOT10k)



-  granica obwodu łowieckiego
-  teren wyłączony
-  granica miasta
-  granica rezerwatu przyrody





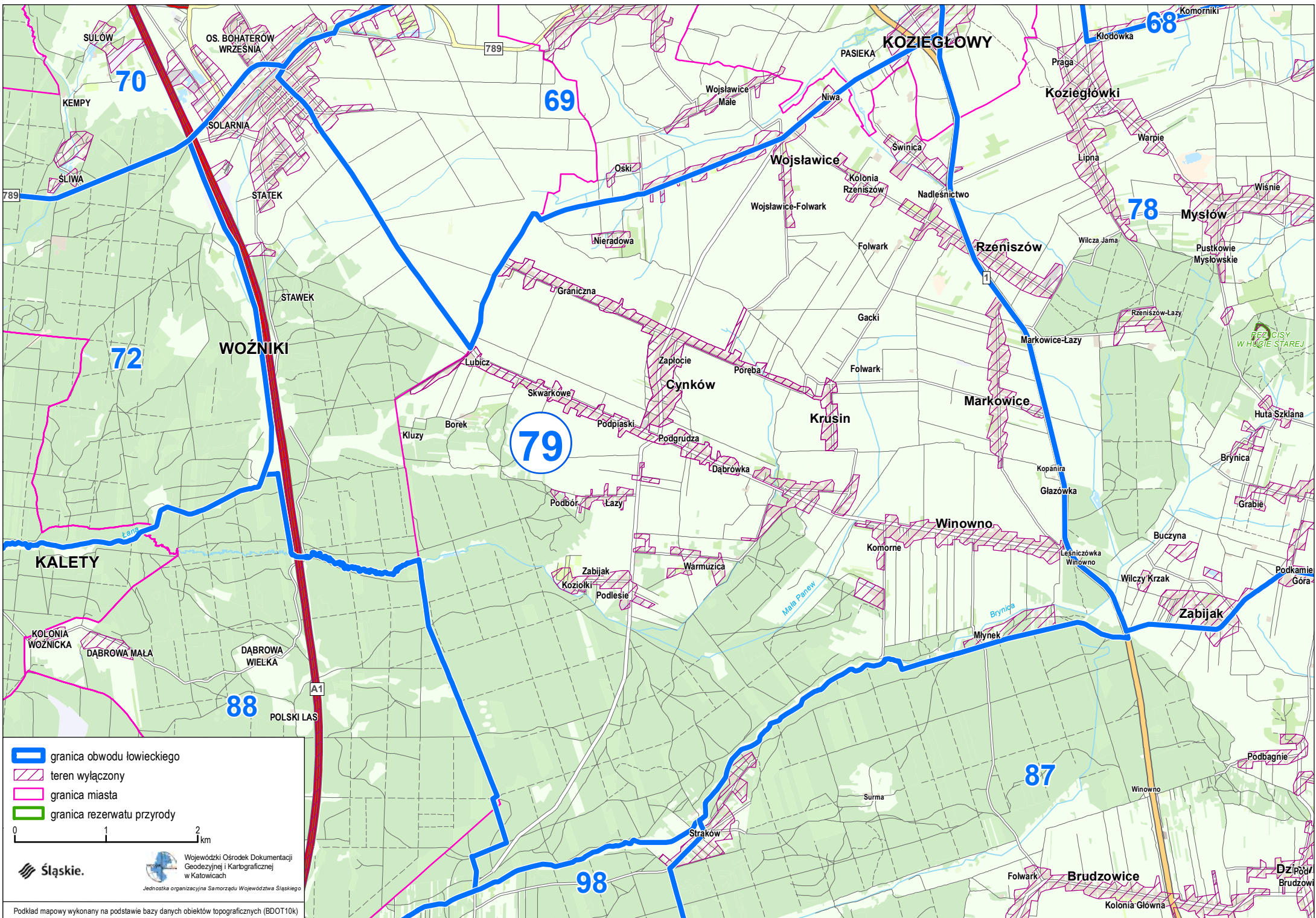
▬ granica obwodu towieckiego
 teren wyłączony
 granica miasta
 granica rezerwatu przyrody

0 1 2 km


Śląskie.

Wojewódzki Ośrodek Dokumentacji Geodezyjnej i Kartograficznej w Katowicach
Jednostka organizacyjna Samorządu Województwa Śląskiego

Podkład mapowy wykonany na podstawie bazy danych obiektów topograficznych (BDOT10k)



- ▬ granica obwodu łowieckiego
- teren wyłączony
- granica miasta
- granica rezerwatu przyrody

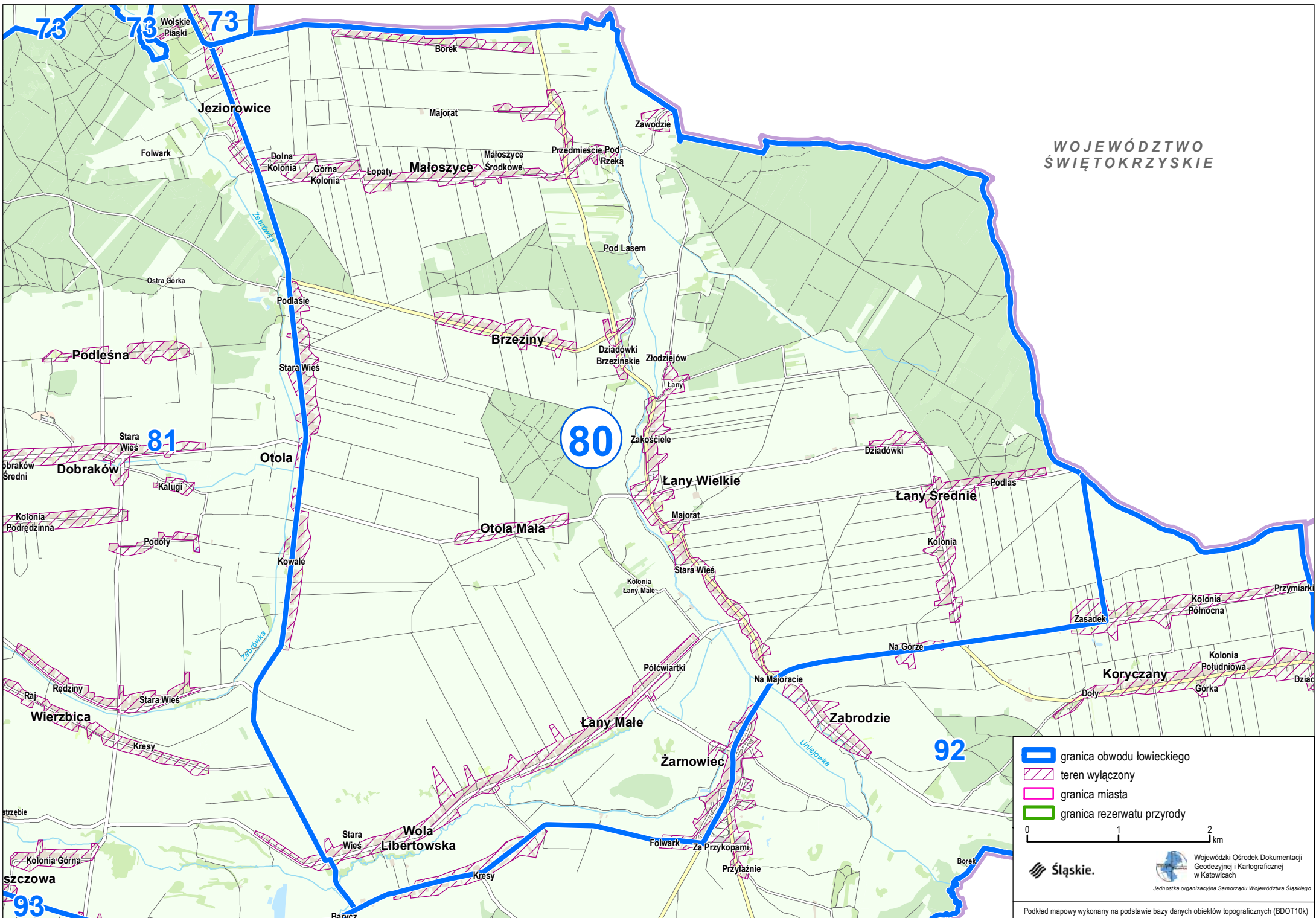


Śląskie.

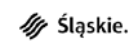

Wojewódzki Ośrodek Dokumentacji Geodezyjnej i Kartograficznej w Katowicach
Jednostka organizacyjna Samorządu Województwa Śląskiego

Podkład mapowy wykonany na podstawie bazy danych obiektów topograficznych (BDOT10k)

WOJEWÓDZTWO
ŚWIĘTOKRZYSKIE







0 1 2 km

 **Śląskie.**  Wojewódzki Ośrodek Dokumentacji Geodezyjnej i Kartograficznej w Katowicach
Jednostka organizacyjna Samorządu Województwa Śląskiego

Podkład mapowy wykonany na podstawie bazy danych obiektów topograficznych (BDOT10k)

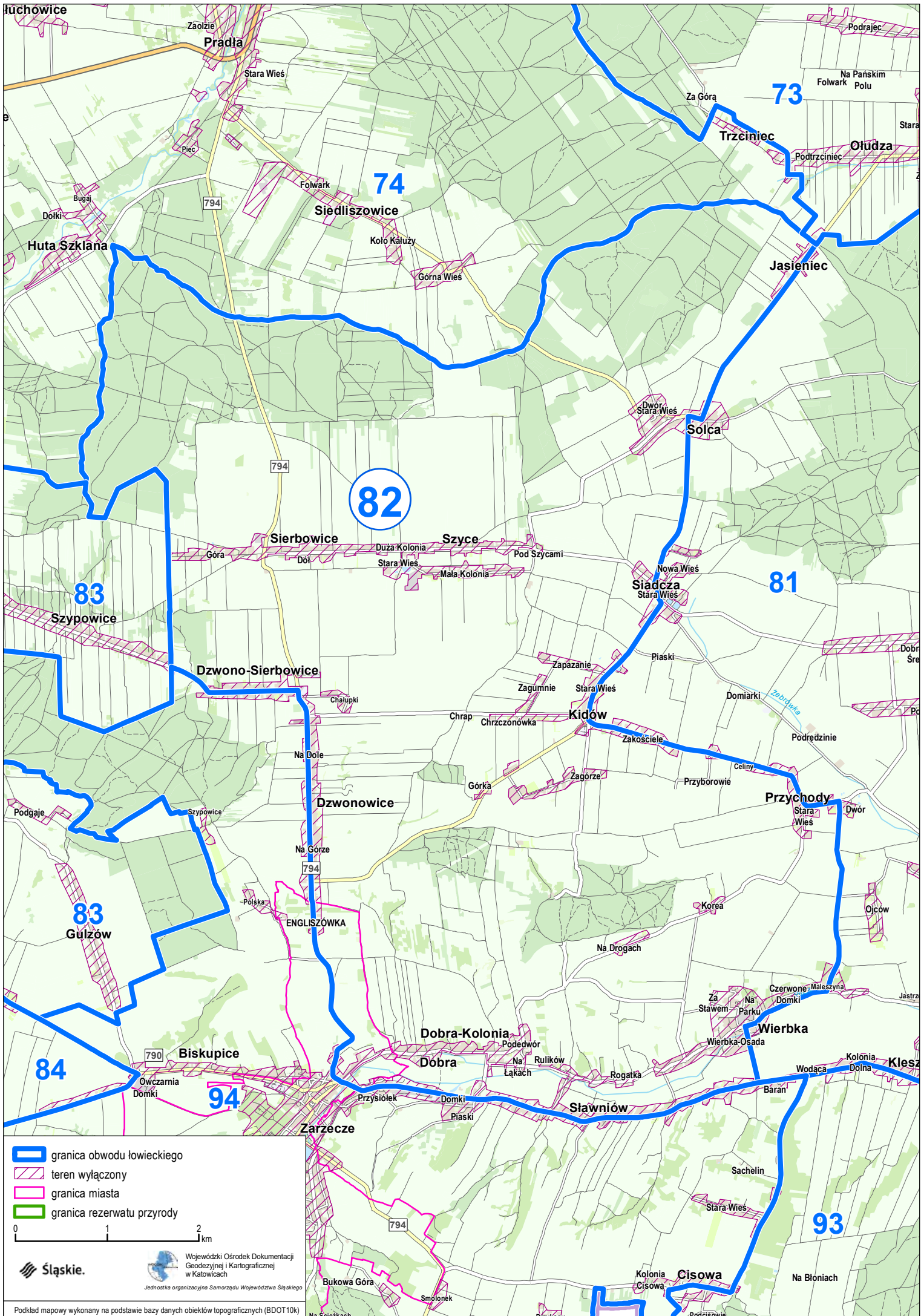


-  granica obwodu łowieckiego
-  teren wyłączony
-  granica miasta
-  granica rezerwatu przyrody

0 1 2 km



Wojewódzki Ośrodek Dokumentacji Geodezyjnej i Kartograficznej w Katowicach
Jednostka organizacyjna Samorządu Województwa Śląskiego



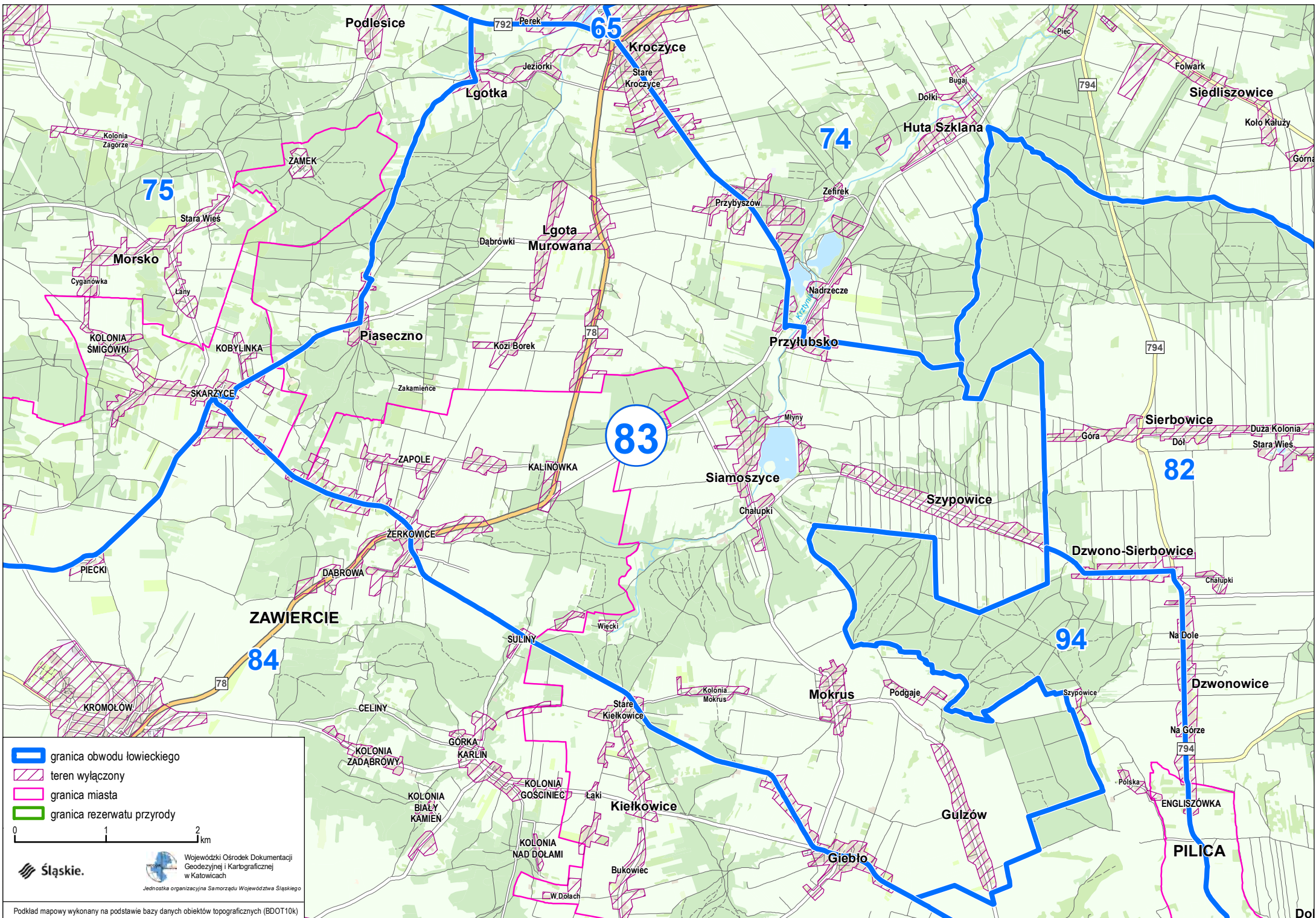
▬ granica obwodu łowieckiego
 teren wyłączony
 granica miasta
 granica rezerwatu przyrody

0 1 2 km

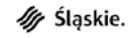
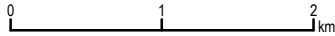
Śląskie.

Wojewódzki Ośrodek Dokumentacji Geodezyjnej i Kartograficznej w Katowicach
 Jednostka organizacyjna Samorządu Województwa Śląskiego

Podkład mapowy wykonany na podstawie bazy danych obiektów topograficznych (BDOT10k)



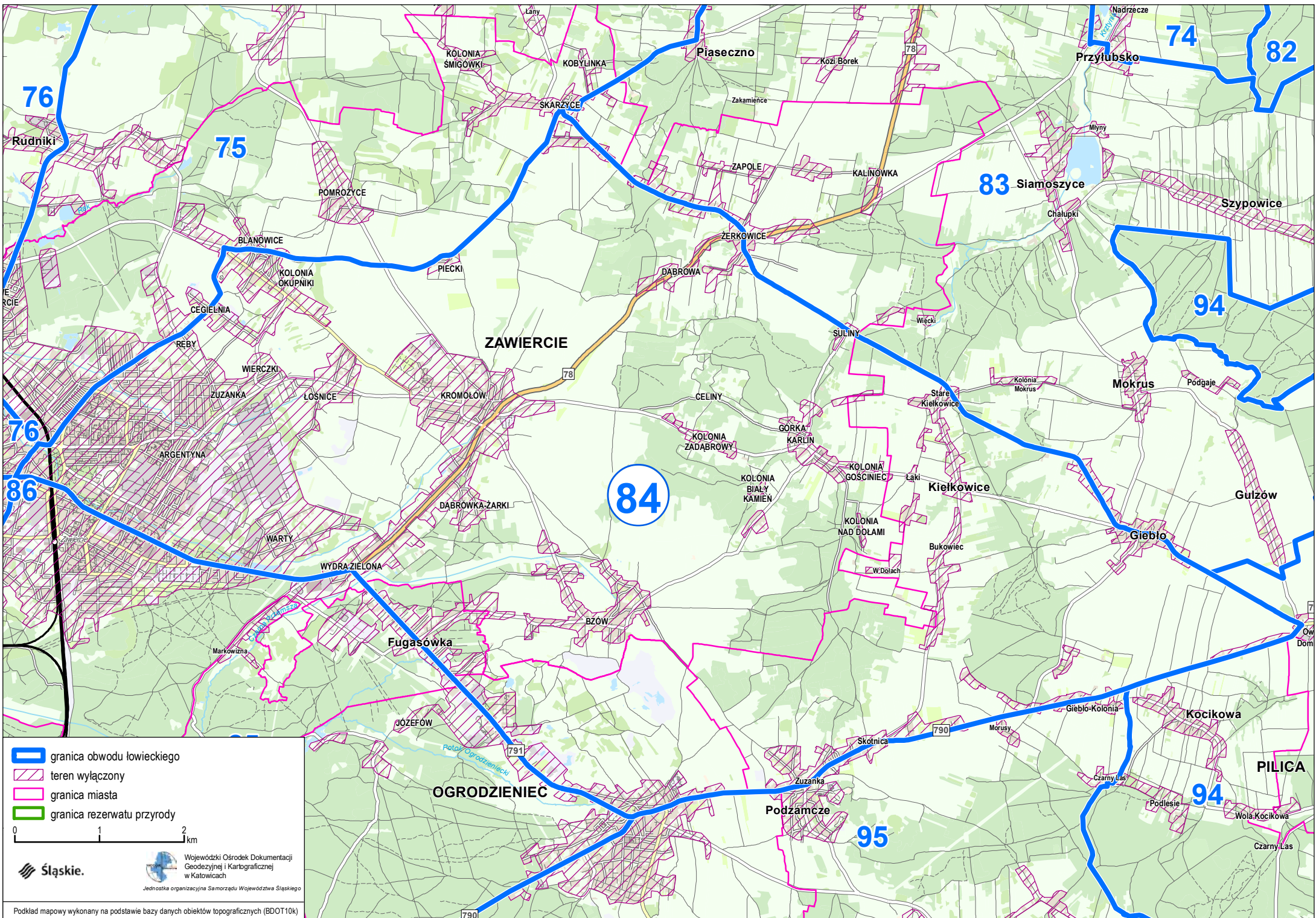
- granica obwodu łowieckiego
- teren wyłączony
- granica miasta
- granica rezerwatu przyrody



Wojewódzki Ośrodek Dokumentacji
Geodezyjnej i Kartograficznej
w Katowicach

Jednostka organizacyjna Samorządu Województwa Śląskiego

Podkład mapowy wykonany na podstawie bazy danych obiektów topograficznych (BDOT10k)

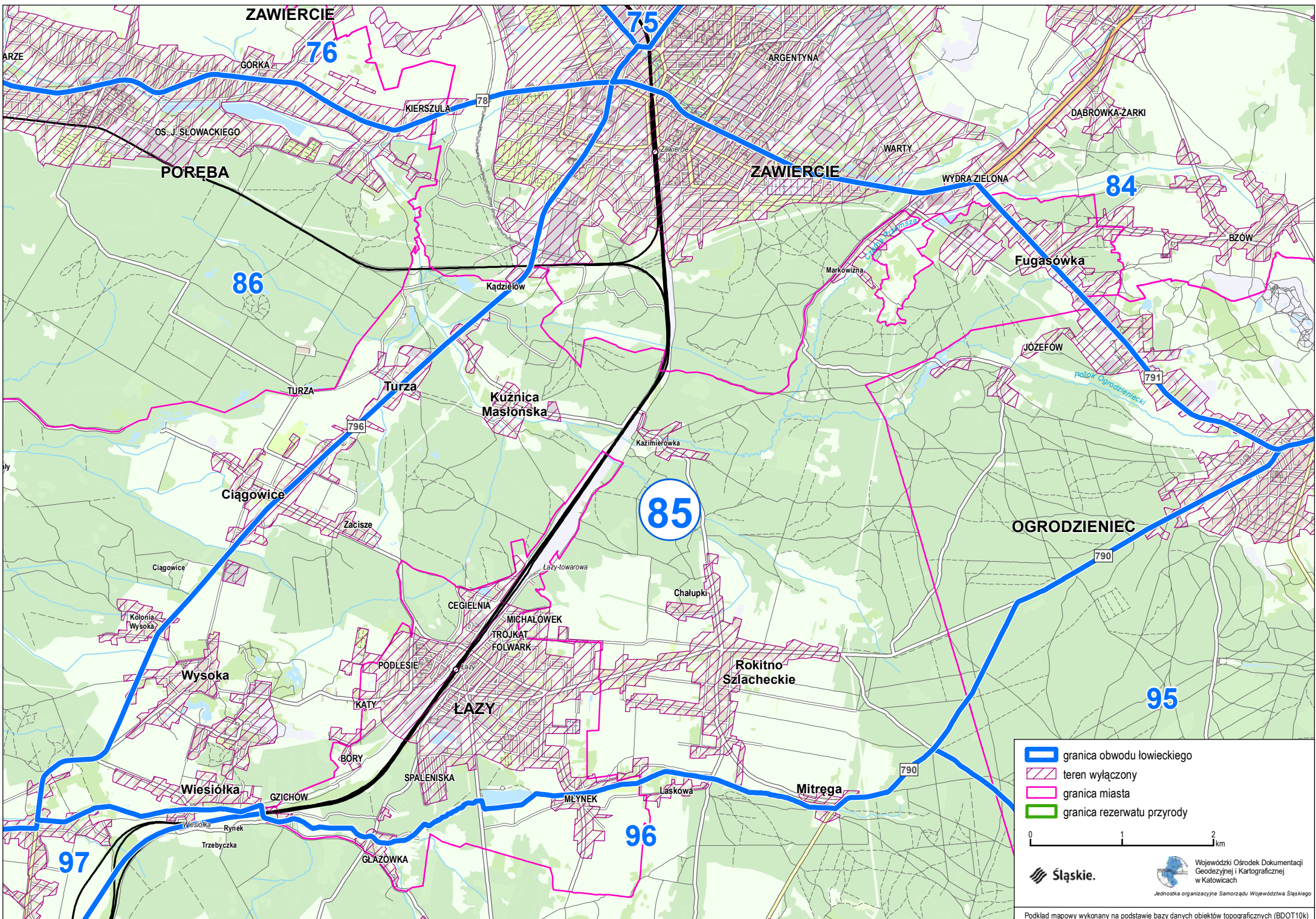






- granica obwodu łowieckiego
- teren wyłączony
- granica miasta
- granica rezerwatu przyrody

0 1 2 km



Śląskie. **Wojewódzki Ośrodek Dokumentacji Geodezyjnej i Kartograficznej w Katowicach**
Jednostka organizacyjna Samorządu Województwa Śląskiego

Podkład mapowy wykonany na podstawie bazy danych obiektów topograficznych (BDOT10k)

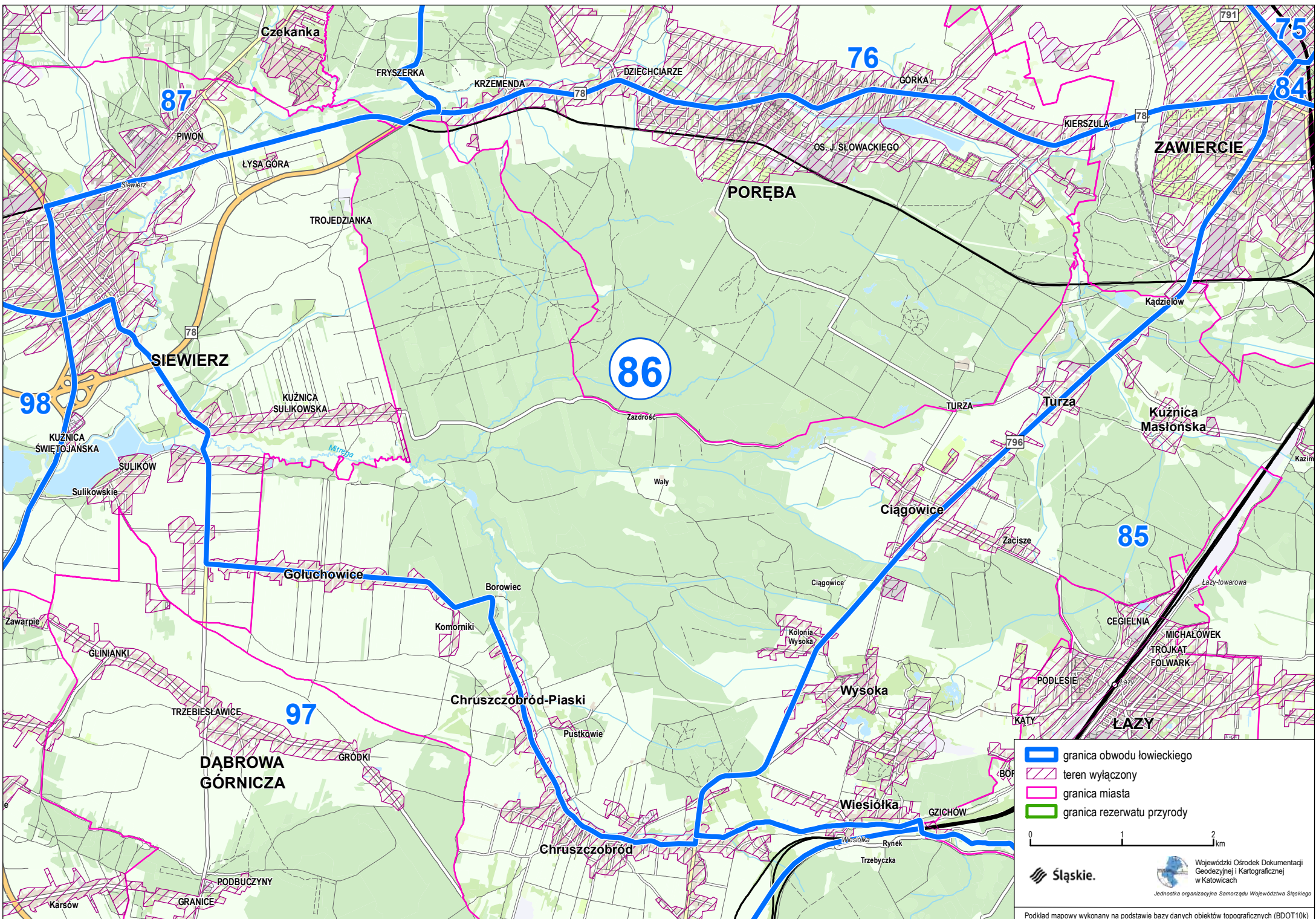


 granica obwodu łowieckiego
 teren wyłączony
 granica miasta
 granica rezerwatu przyrody

0 1 2 km



 Śląskie.
 
 Wojewódzki Ośrodek Dokumentacji
 Geodezyjnej i Kartograficznej
 w Katowicach
Jednostka organizacyjna Samorządu Województwa Śląskiego

Podkład mapowy wykonany na podstawie bazy danych obiektów topograficznych (BDOT10k)

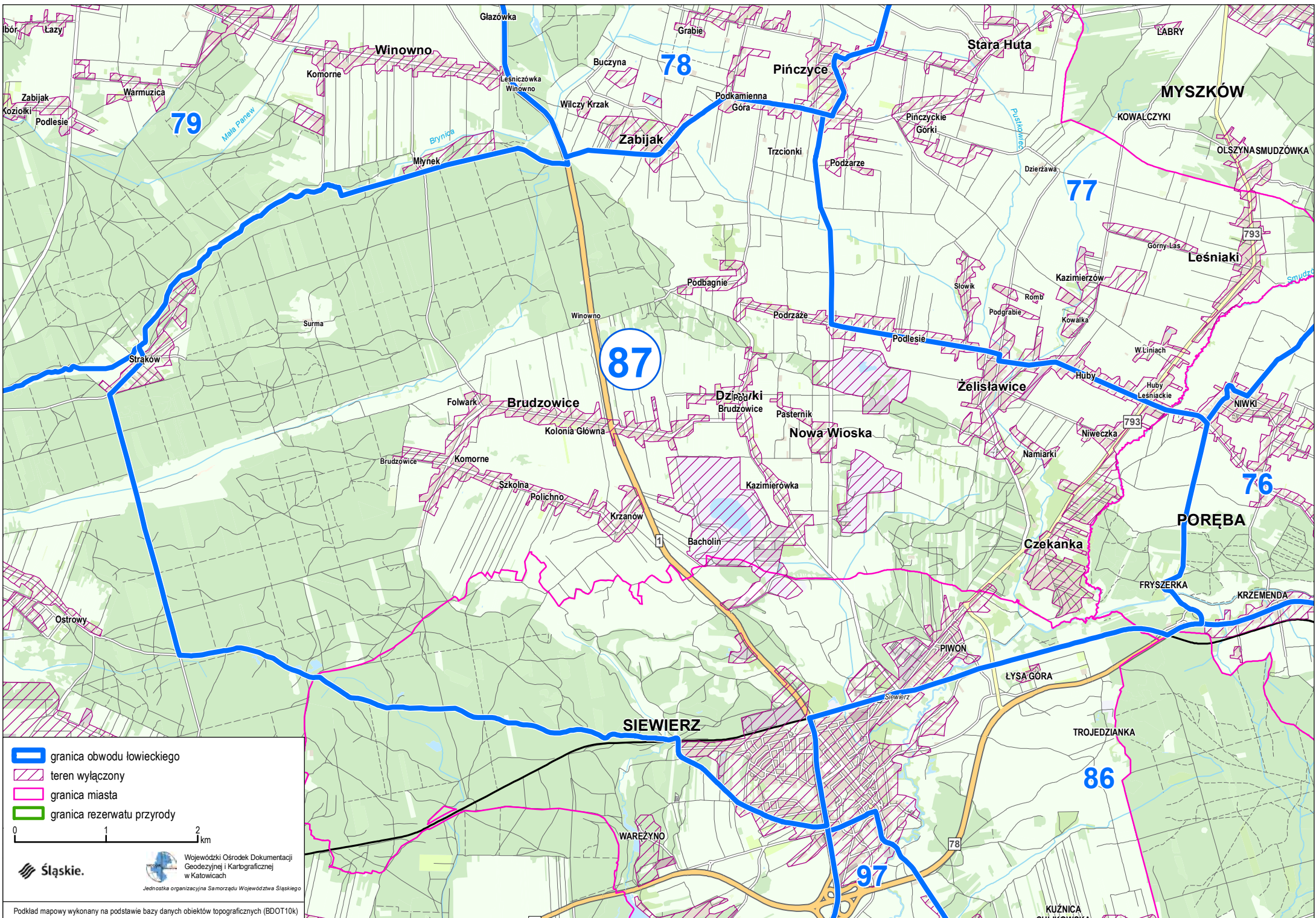


▬ granica obwodu łowieckiego
 teren wyłączony
 granica miasta
 granica rezerwatu przyrody

0 1 2 km

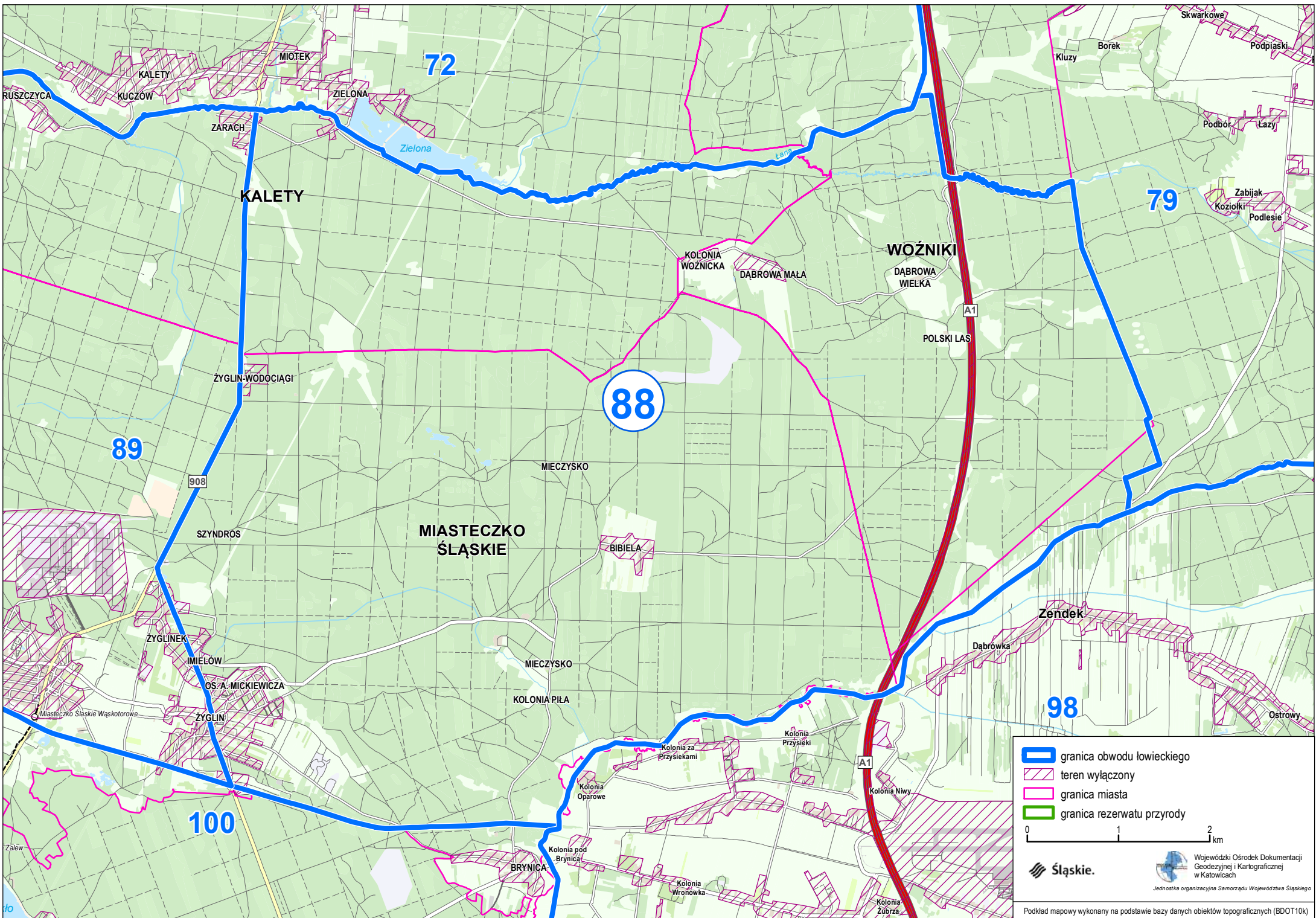


 Wojewódzki Ośrodek Dokumentacji Geodezyjnej i Kartograficznej w Katowicach
Jednostka organizacyjna Samorządu Województwa Śląskiego





Podkład mapowy wykonany na podstawie bazy danych obiektów topograficznych (BDOT10k)

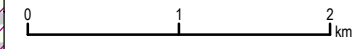


 Śląskie.
 
 Wojewódzki Ośrodek Dokumentacji Geodezyjnej i Kartograficznej w Katowicach
 Jednostka organizacyjna Samorządu Województwa Śląskiego

Podkład mapowy wykonany na podstawie bazy danych obiektów topograficznych (BDOT10k)

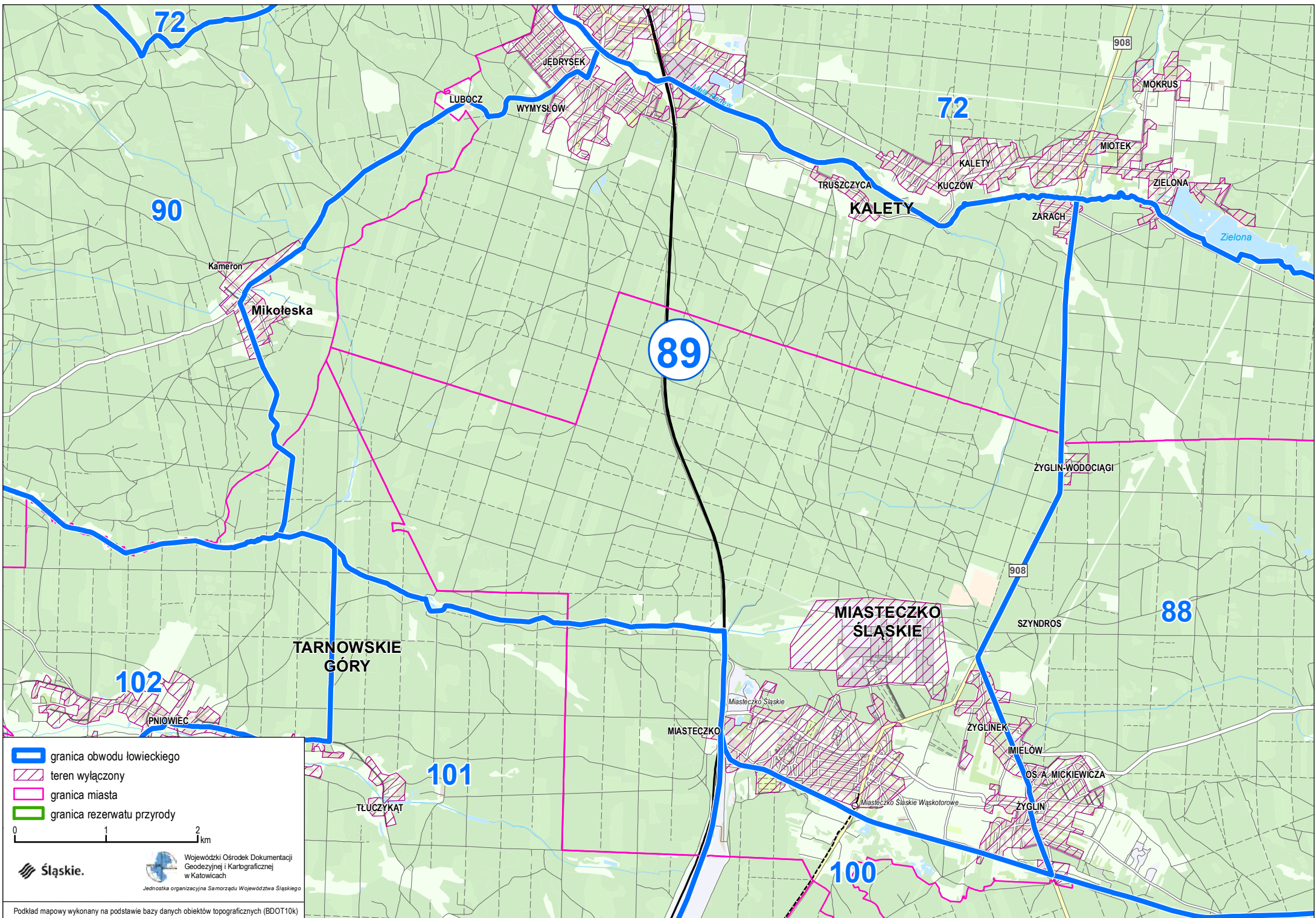


-  granica obwodu towieckiego
-  teren wyłączony
-  granica miasta
-  granica rezerwatu przyrody

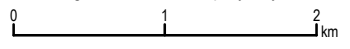


 **Śląskie.**  Wojewódzki Ośrodek Dokumentacji Geodezyjnej i Kartograficznej w Katowicach
Jednostka organizacyjna Samorządu Województwa Śląskiego

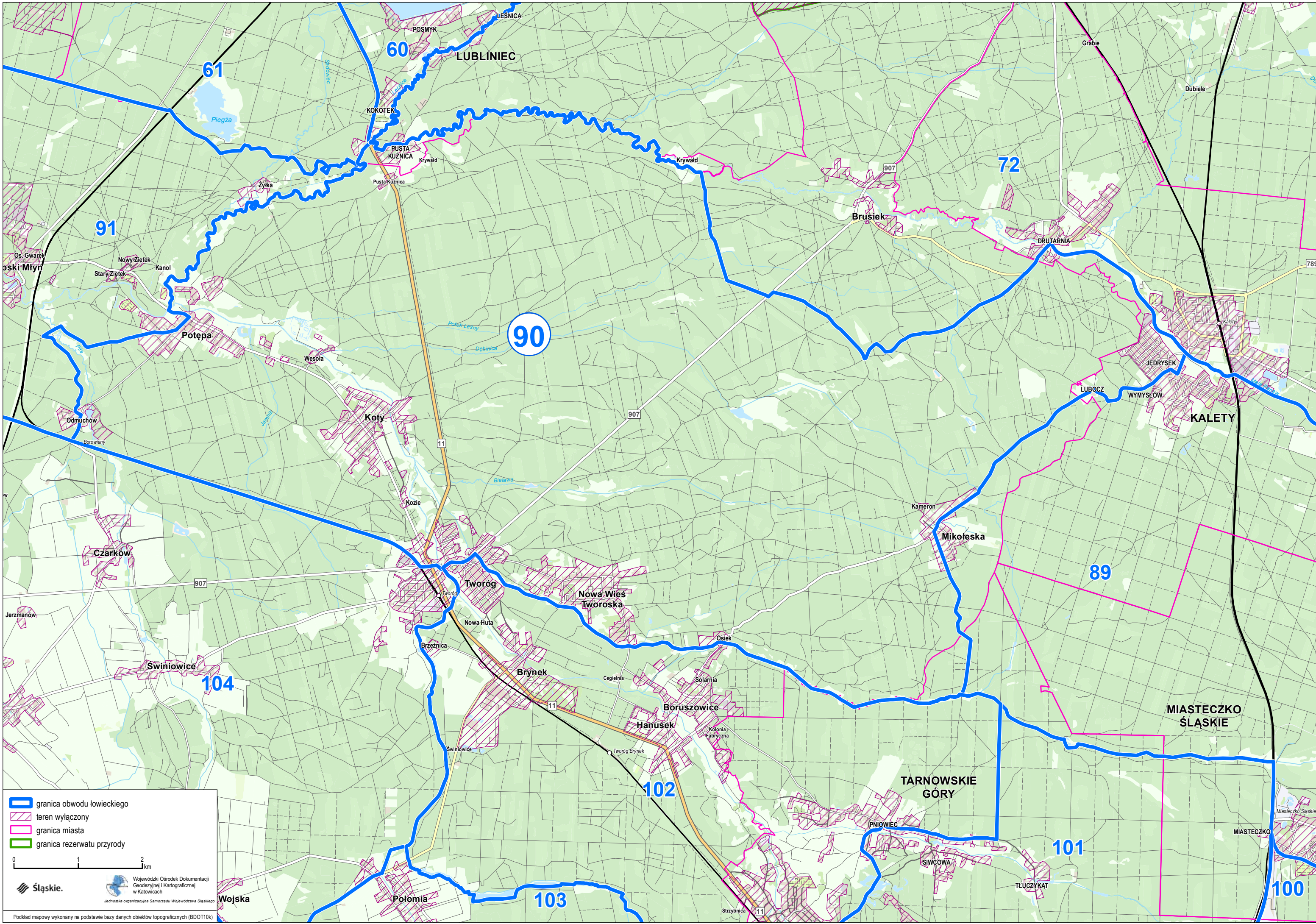
Podkład mapowy wykonany na podstawie bazy danych obiektów topograficznych (BDOT10k)



- granica obwodu łowieckiego
- teren wyłączony
- granica miasta
- granica rezerwatu przyrody



Podkład mapowy wykonany na podstawie bazy danych obiektów topograficznych (BDOT10k)



- ▬ granica obwodu łowieckiego
- teren wyłączony
- granica miasta
- granica rezerwatu przyrody

0 1 2 km

Śląskie.

 Wojewódzki Ośrodek Dokumentacji Geodezyjnej i Kartograficznej w Katowicach
Jednostka organizacyjna Samorządu Województwa Śląskiego

Podkład mapowy wykonany na podstawie bazy danych obiektów topograficznych (BDOT10k)