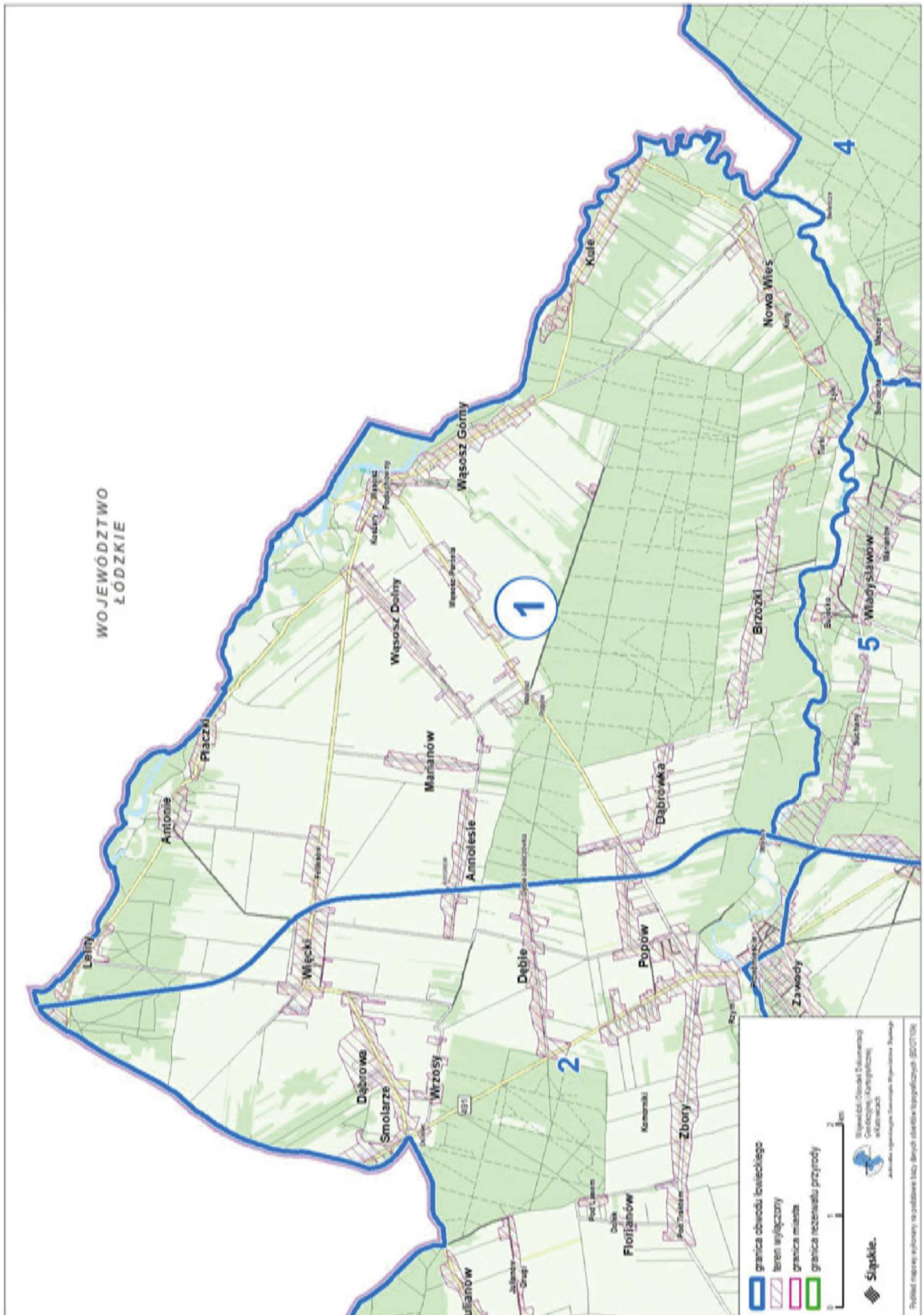
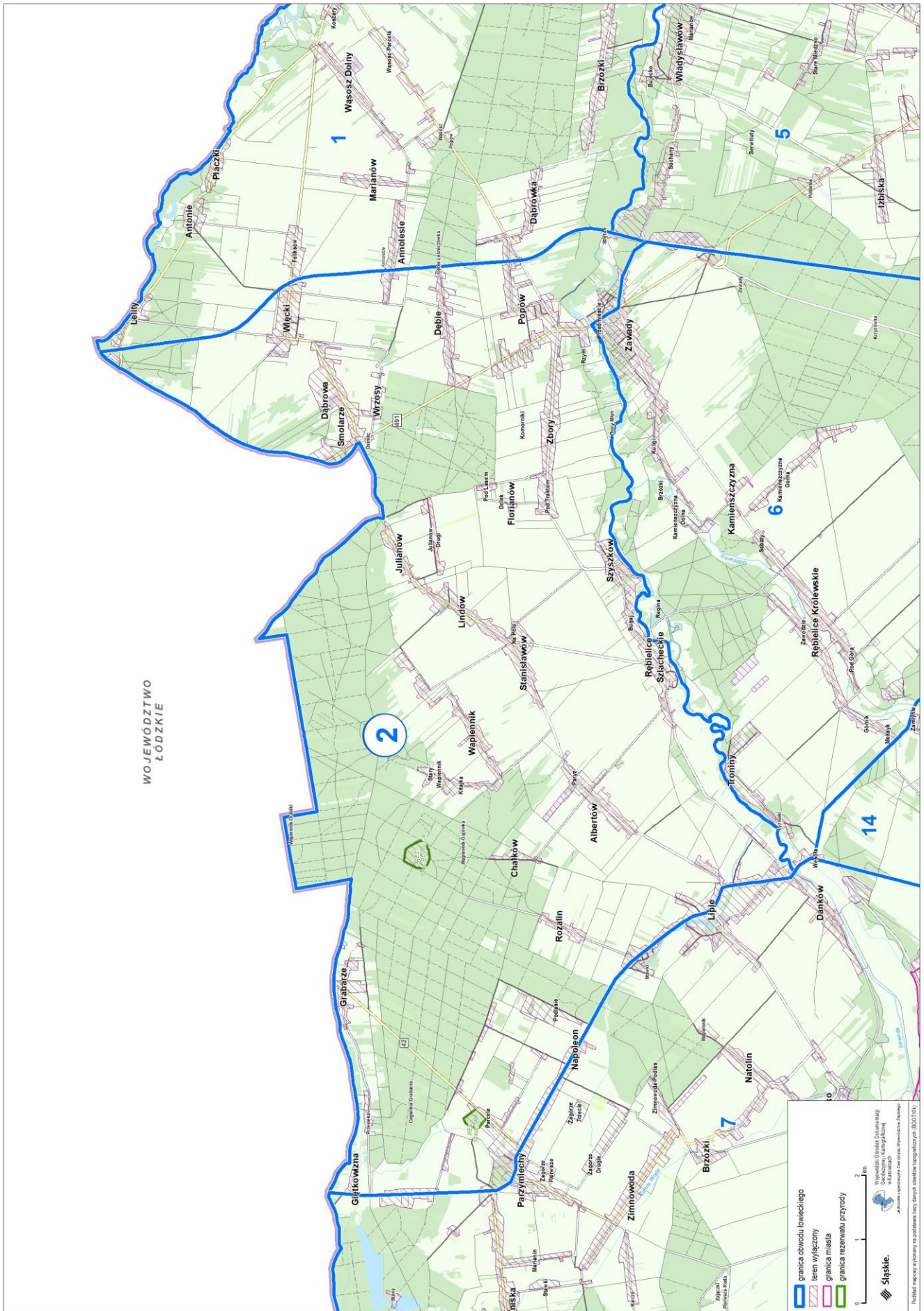


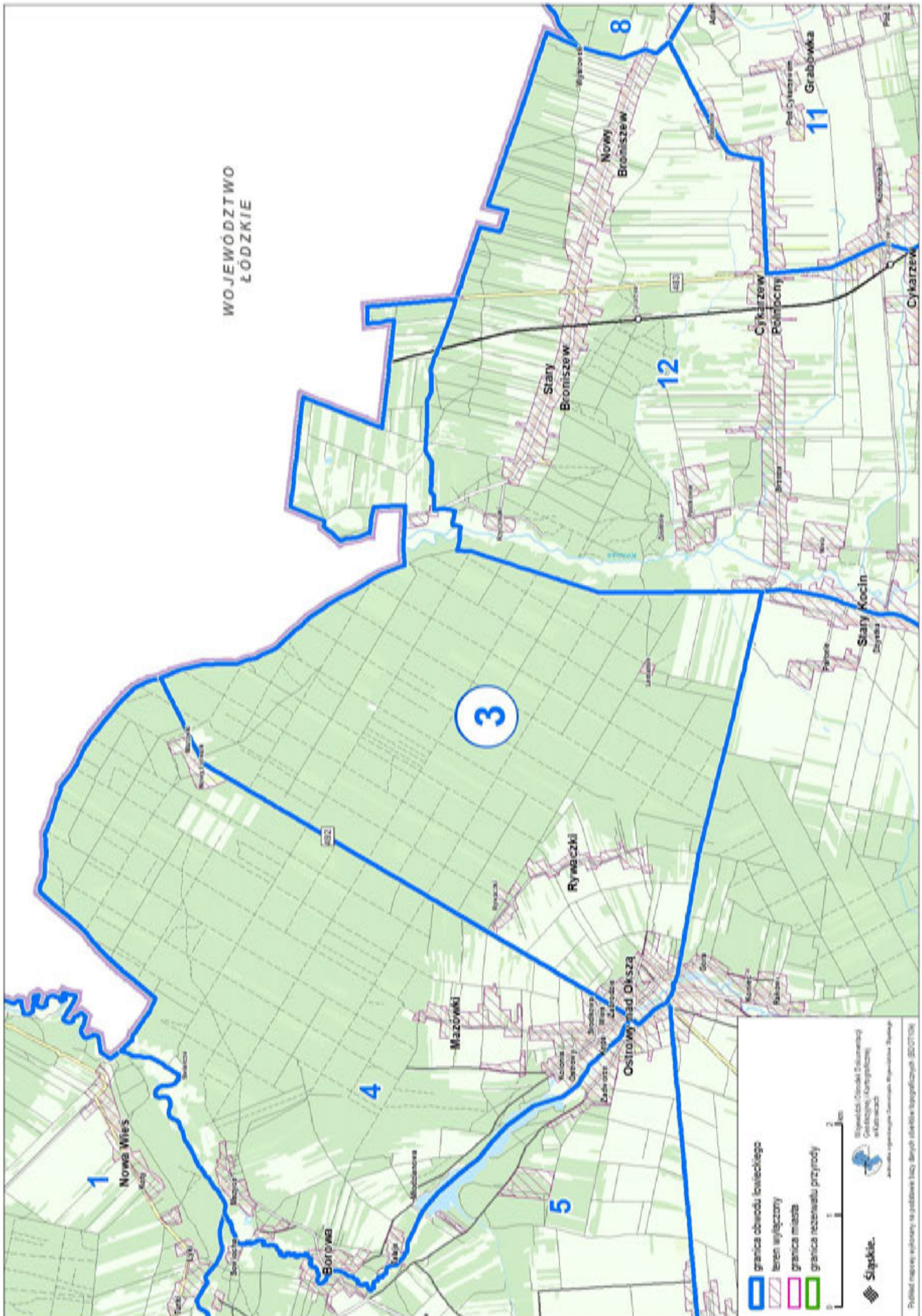
Przebieg graficzny granicy obwodu łowieckiego nr 1 oraz wyłączeń, o których mowa w art. 26 ustawy Prawo łowieckie



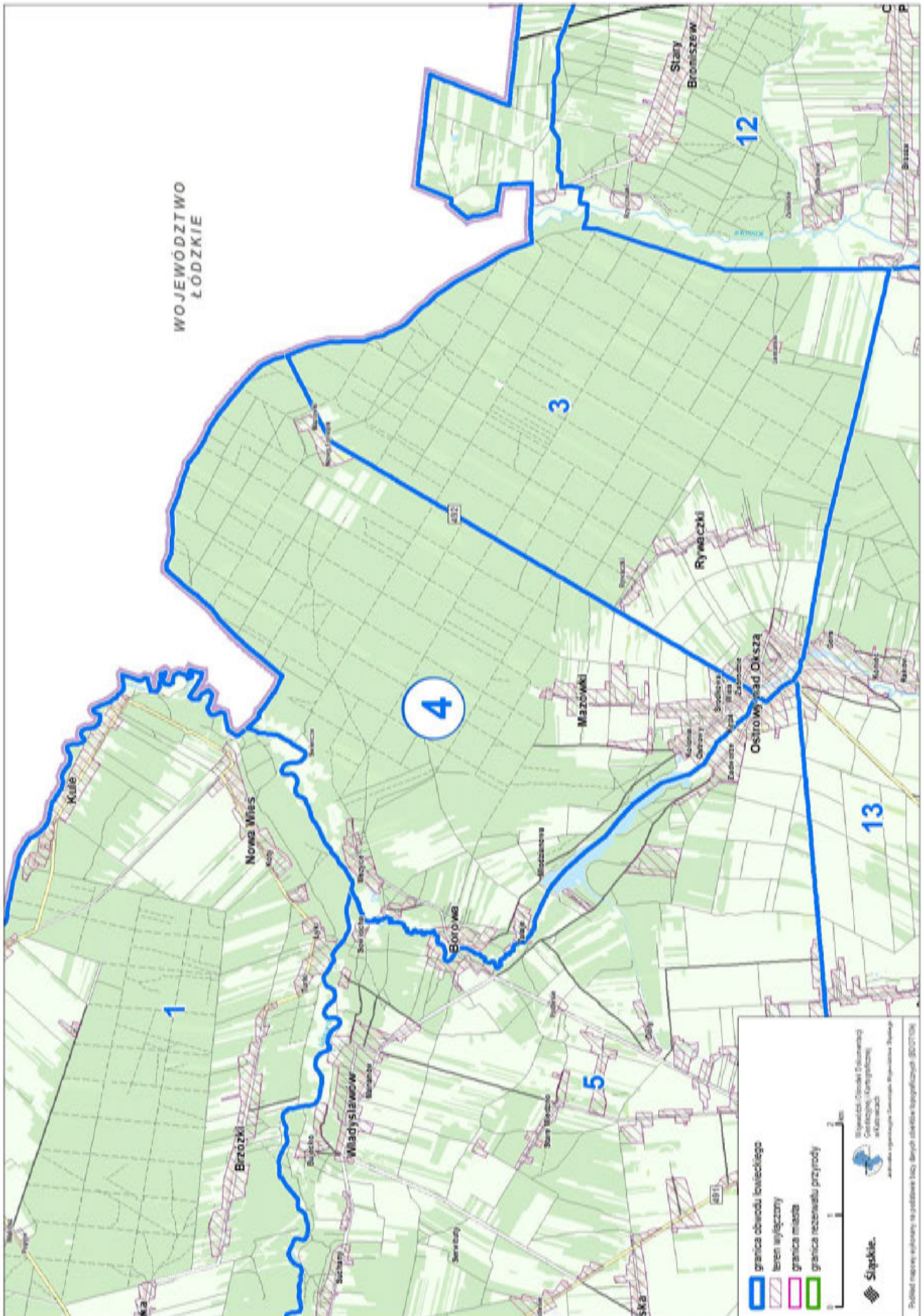
Przebieg graficzny granicy obwodu łowieckiego nr 2 oraz wyłączeń, o których mowa w art. 26 ustawy Prawo łowieckie



Przebieg graficzny granicy obwodu łowieckiego nr 3 oraz wyłączeń, o których mowa w art. 26 ustawy Prawo łowieckie



Przebieg graficzny granicy obwodu łowieckiego nr 4 oraz wyłączeń, o których mowa w art. 26 ustawy Prawo łowieckie

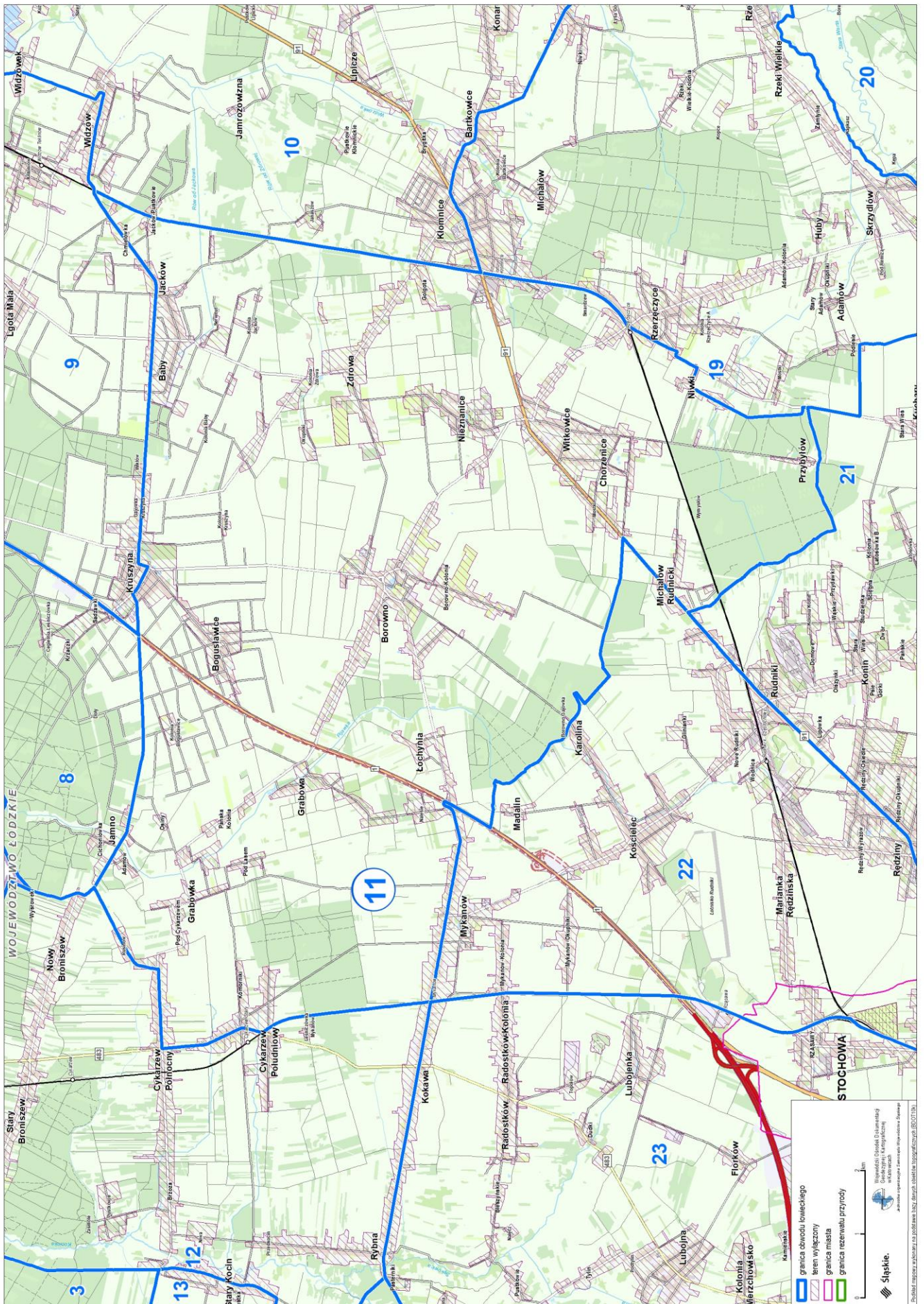


Przebieg graficzny granicy obwodu łowieckiego nr 5 oraz wyłączeń, o których mowa w art. 26 ustawy Prawo łowieckie

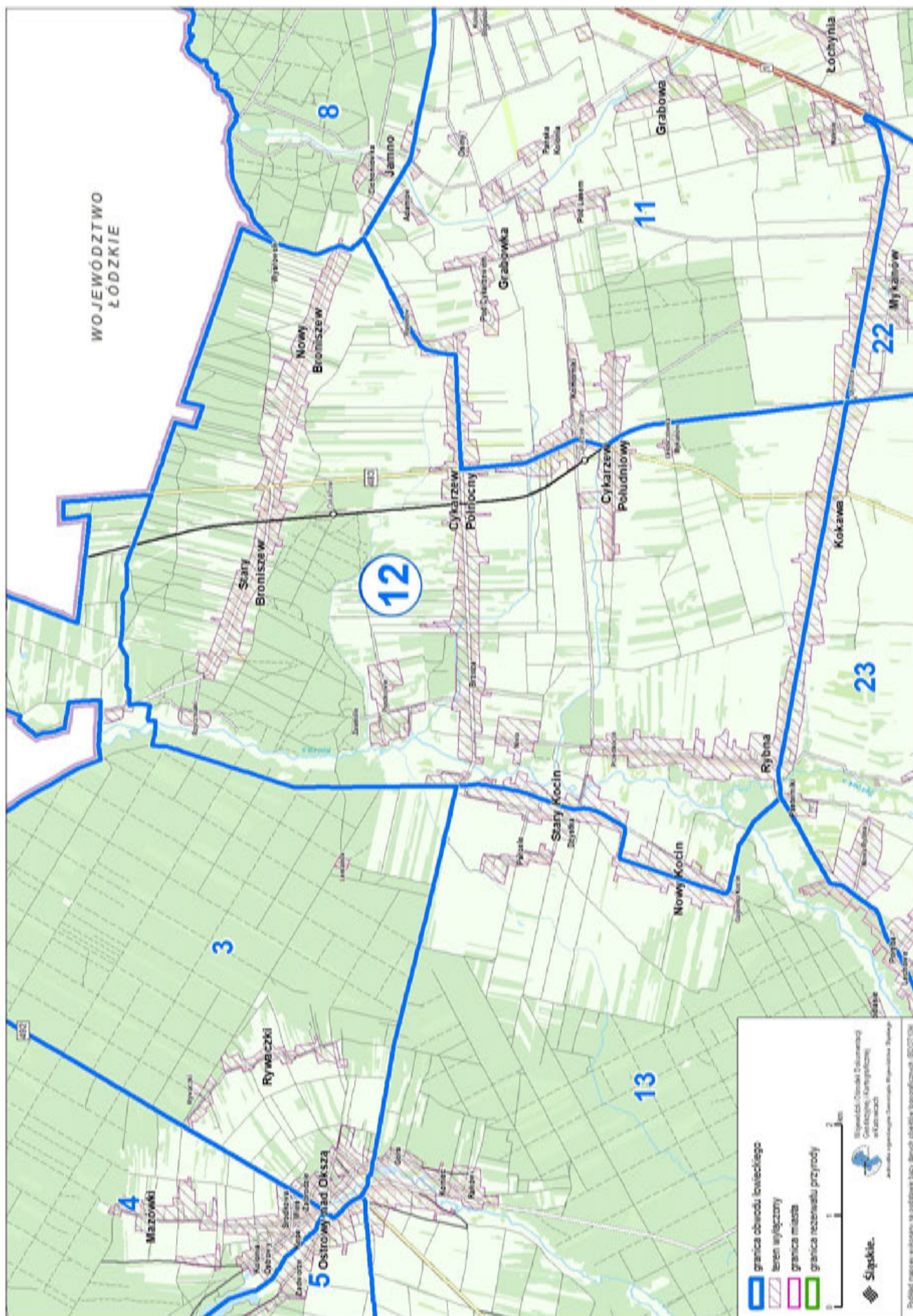




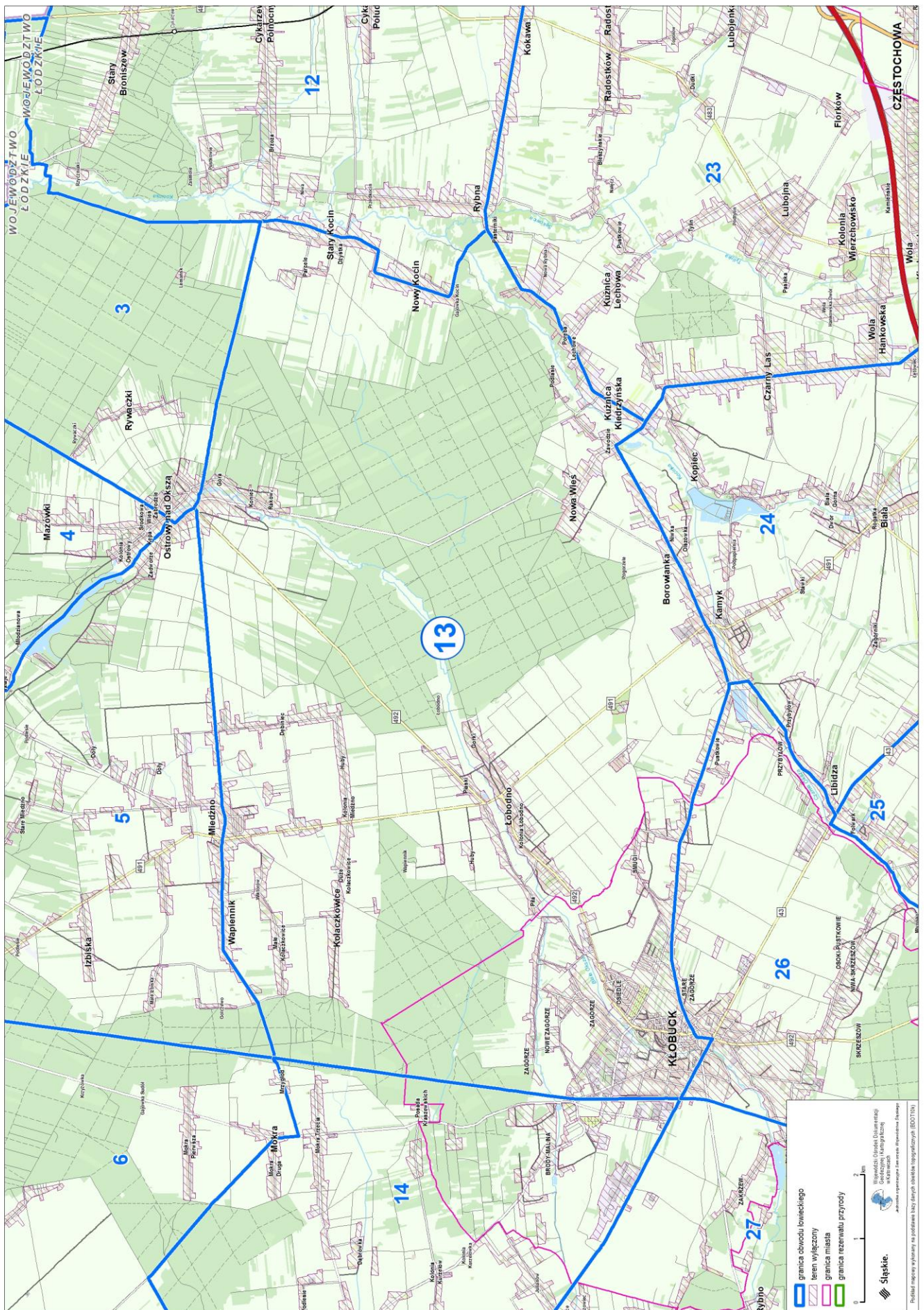
Przebieg graficzny granicy obwodu łowieckiego nr 11 oraz wylączeń, o których mowa w art. 26 ustawy Prawo łowieckie



Przebieg graficzny granicy obwodu łowieckiego nr 12 oraz wyłączeń, o których mowa w art. 26 ustawy Prawo łowieckie

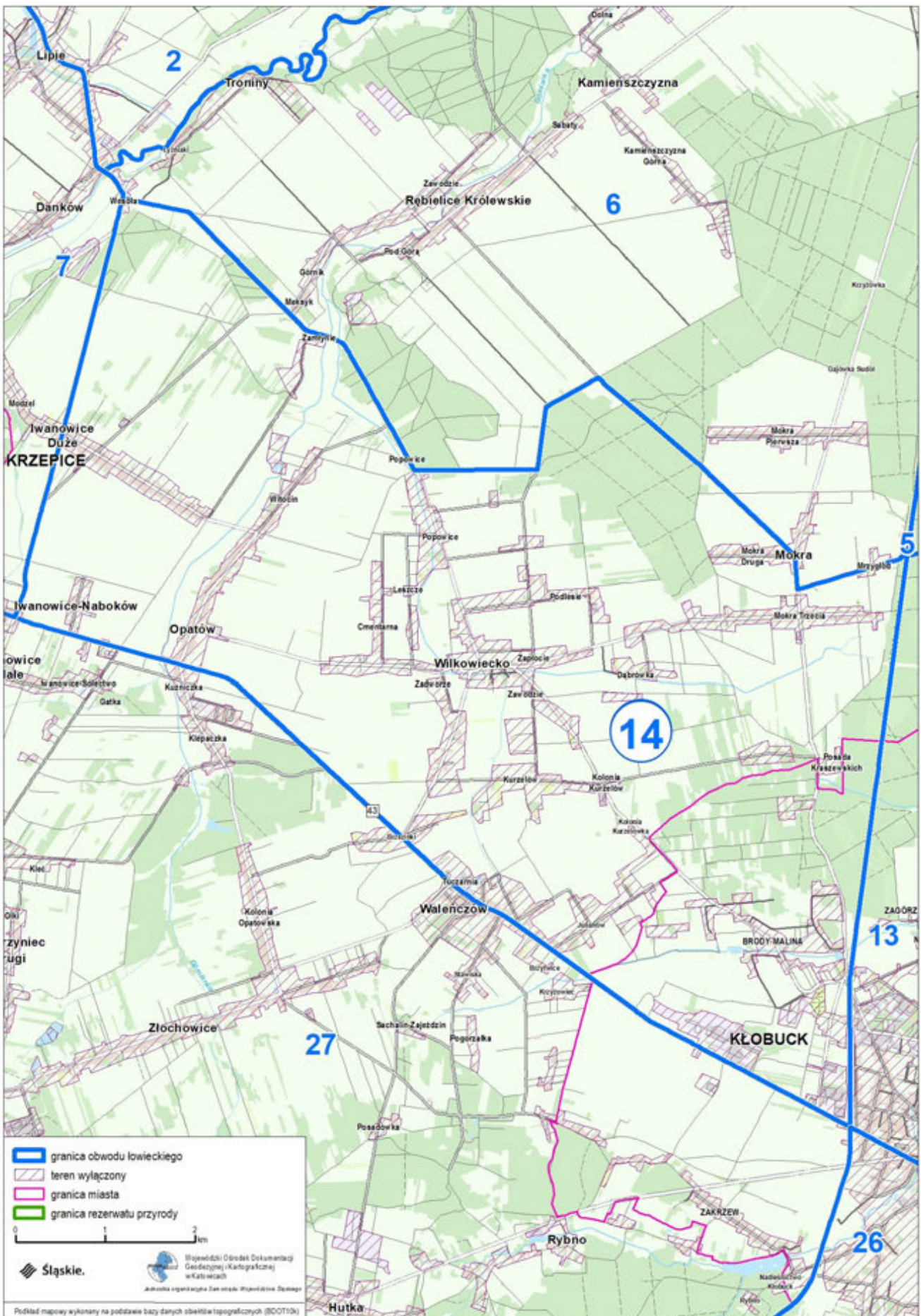


Przebieg graficzny granicy obwodu łowieckiego nr 13 oraz wylęczeń, o których mowa w art. 26 ustawy Prawo łowieckie

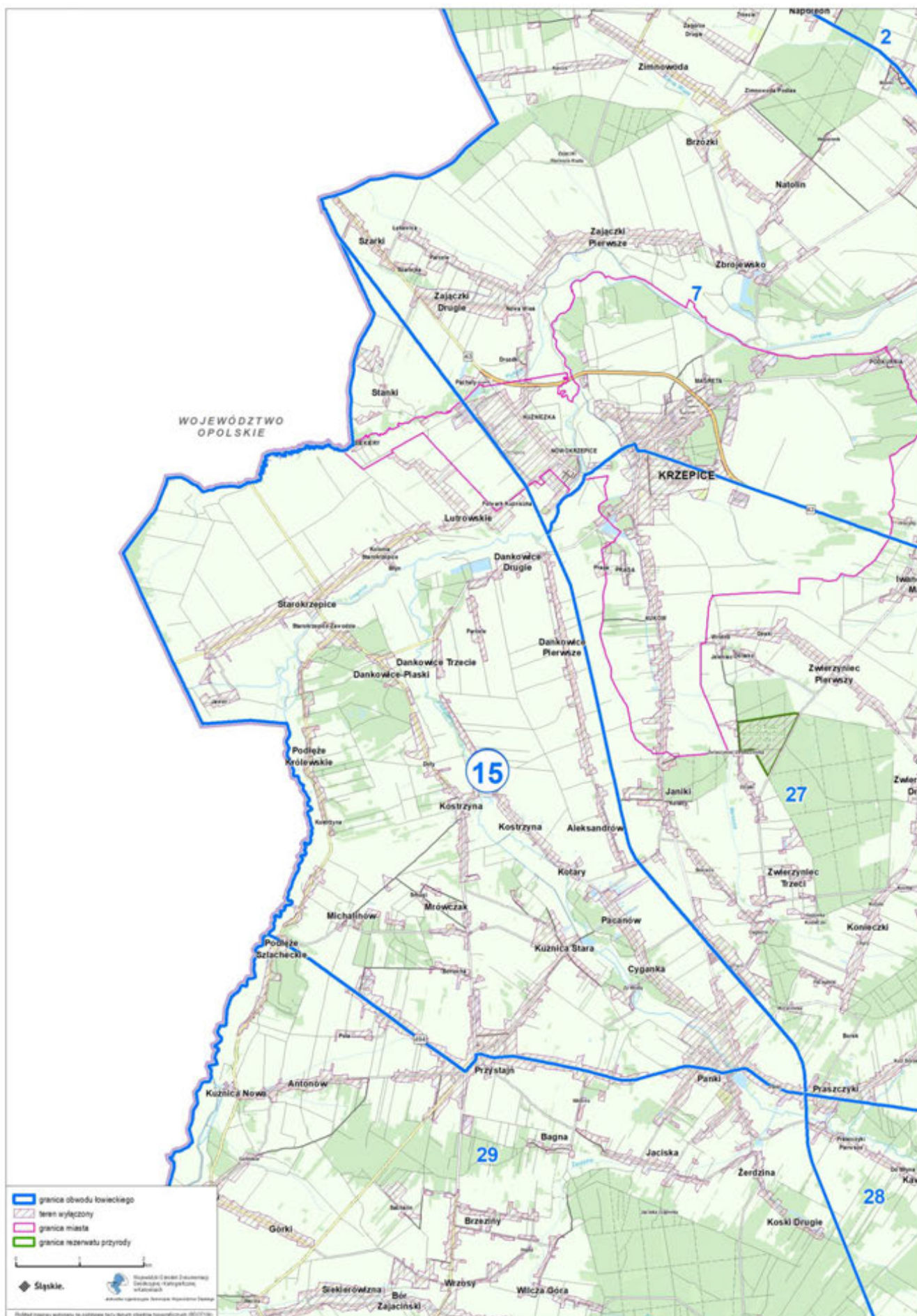


Podział mapowy wykonany na podstawie listy danych tabliczki topograficznych (BDOTN).

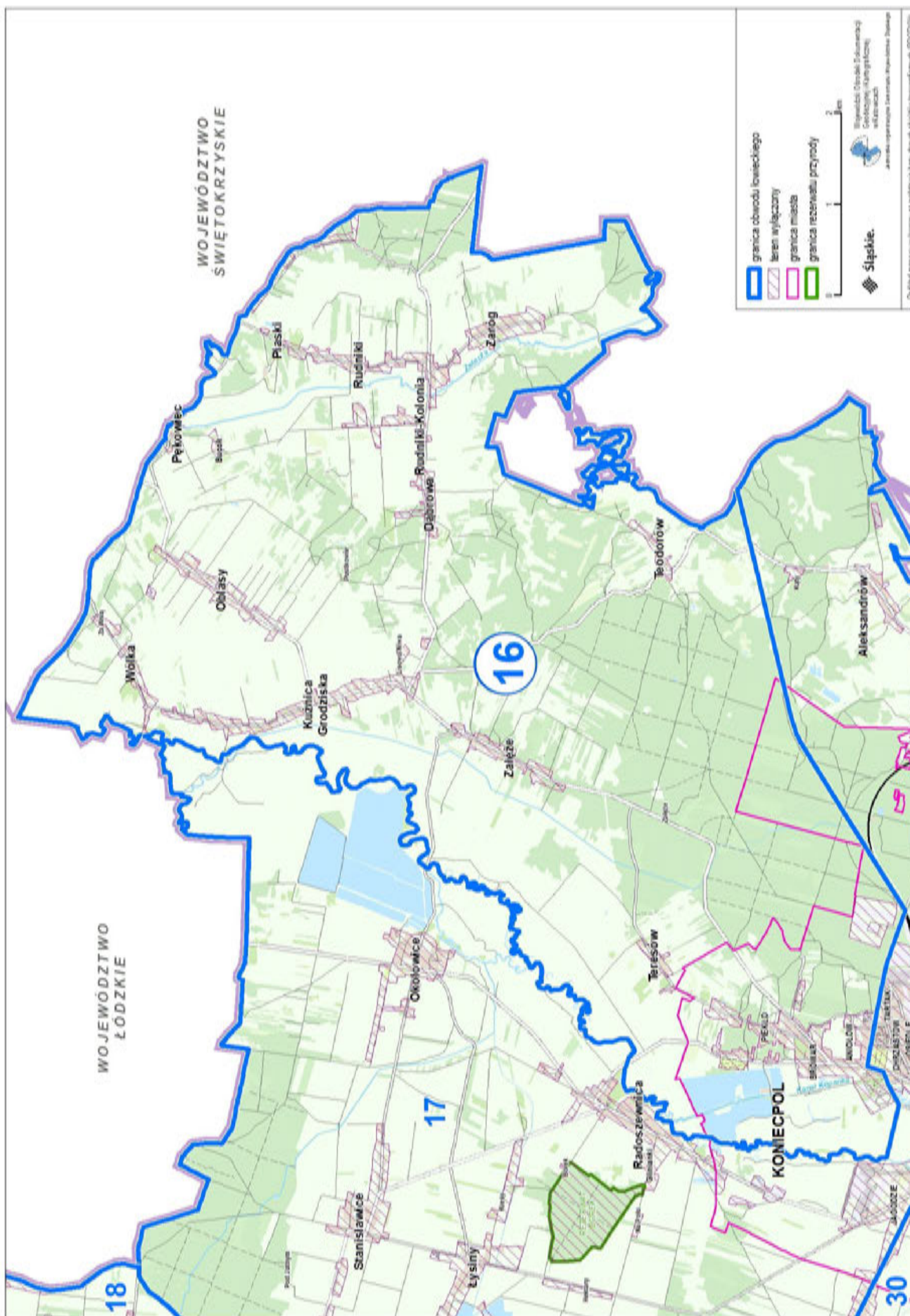
Przebieg graficzny granicy obwodu łowieckiego nr 14 oraz wyłączeń, o których mowa w art. 26 ustawy Prawo łowieckie



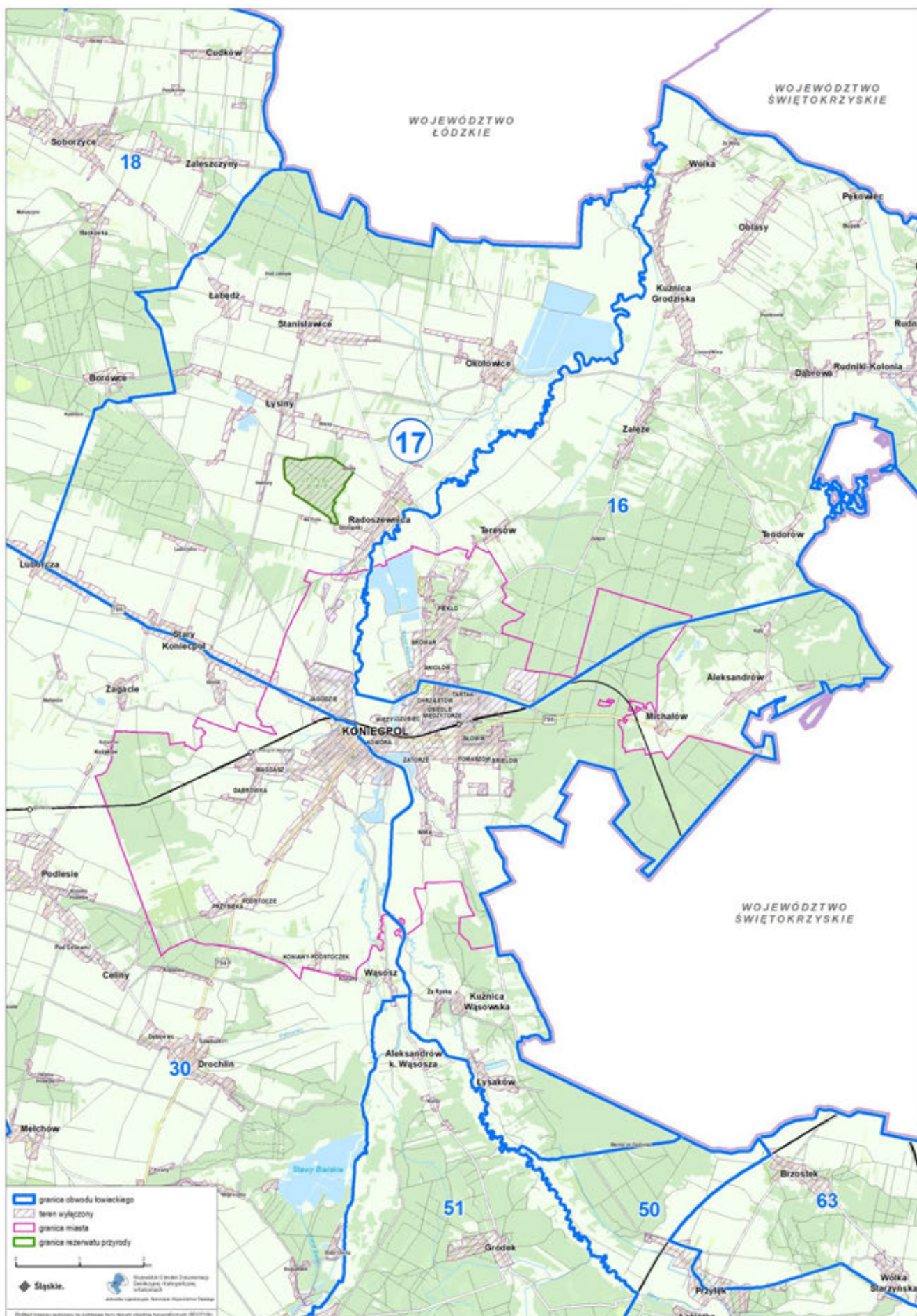
Przebieg graficzny granicy obwodu łowieckiego nr 15 oraz wyłączeń, o których mowa w art. 26 ustawy Prawo łowieckie



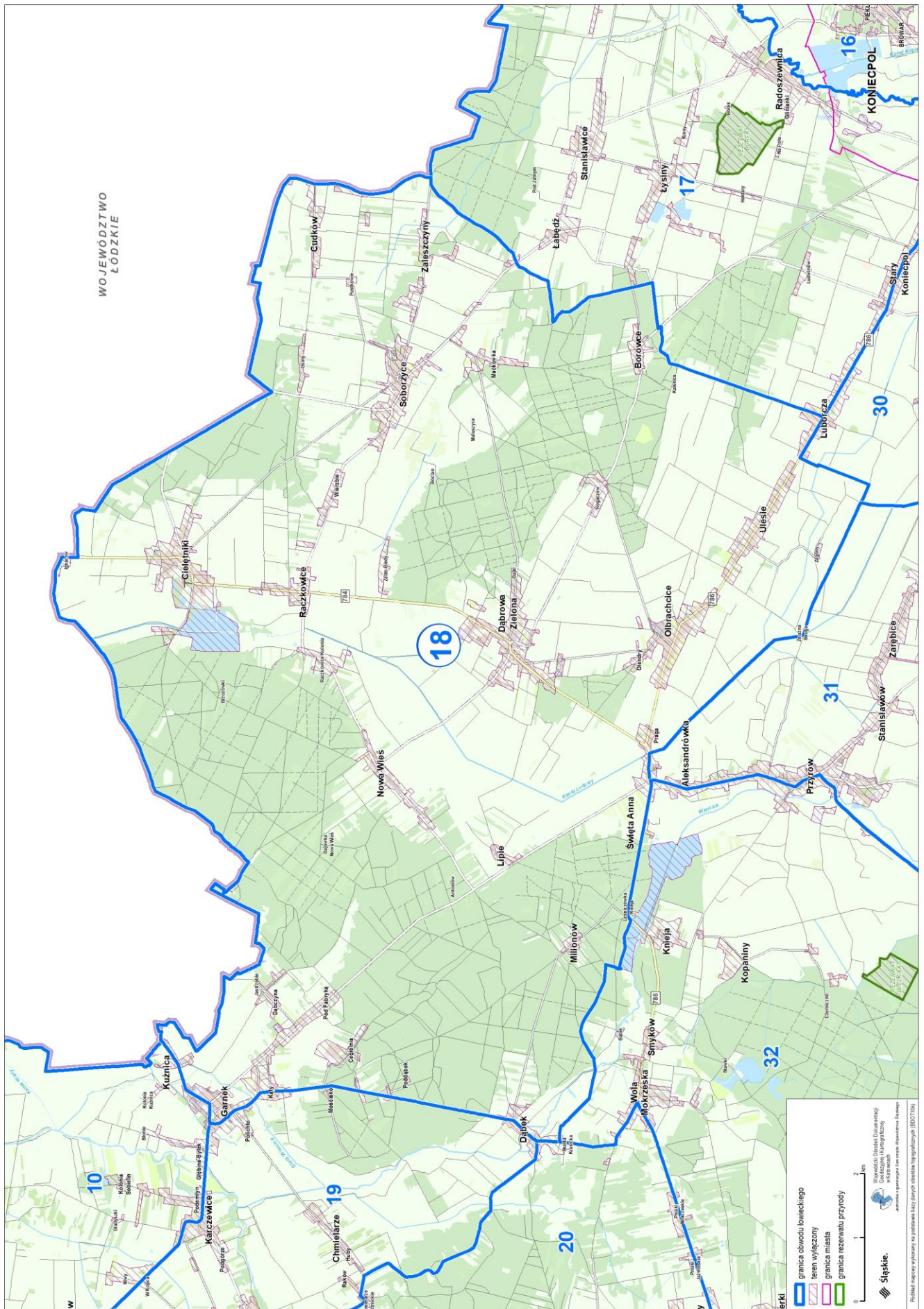
Przebieg graficzny granicy obwodu łowieckiego nr 16 oraz wyłączeń, o których mowa w art. 26 ustawy Prawo łowieckie



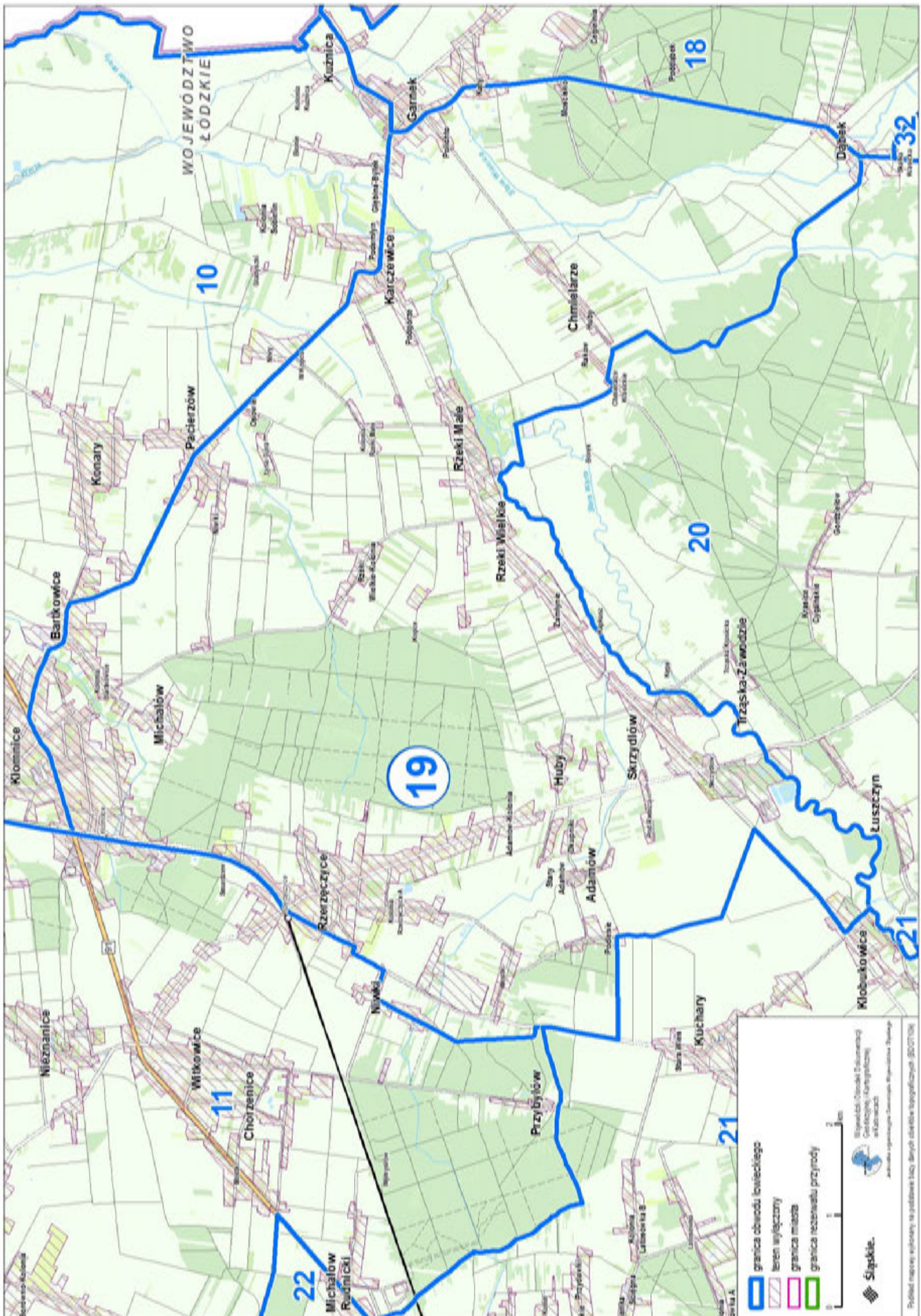
Przebieg graficzny granicy obwodu łowieckiego nr 17 oraz wyłączeń, o których mowa w art. 26 ustawy Prawo łowieckie



Przebieg graficzny granicy obwodu łowieckiego nr 18 oraz wyłączeń, o których mowa w art. 26 ustawy Prawo łowieckie



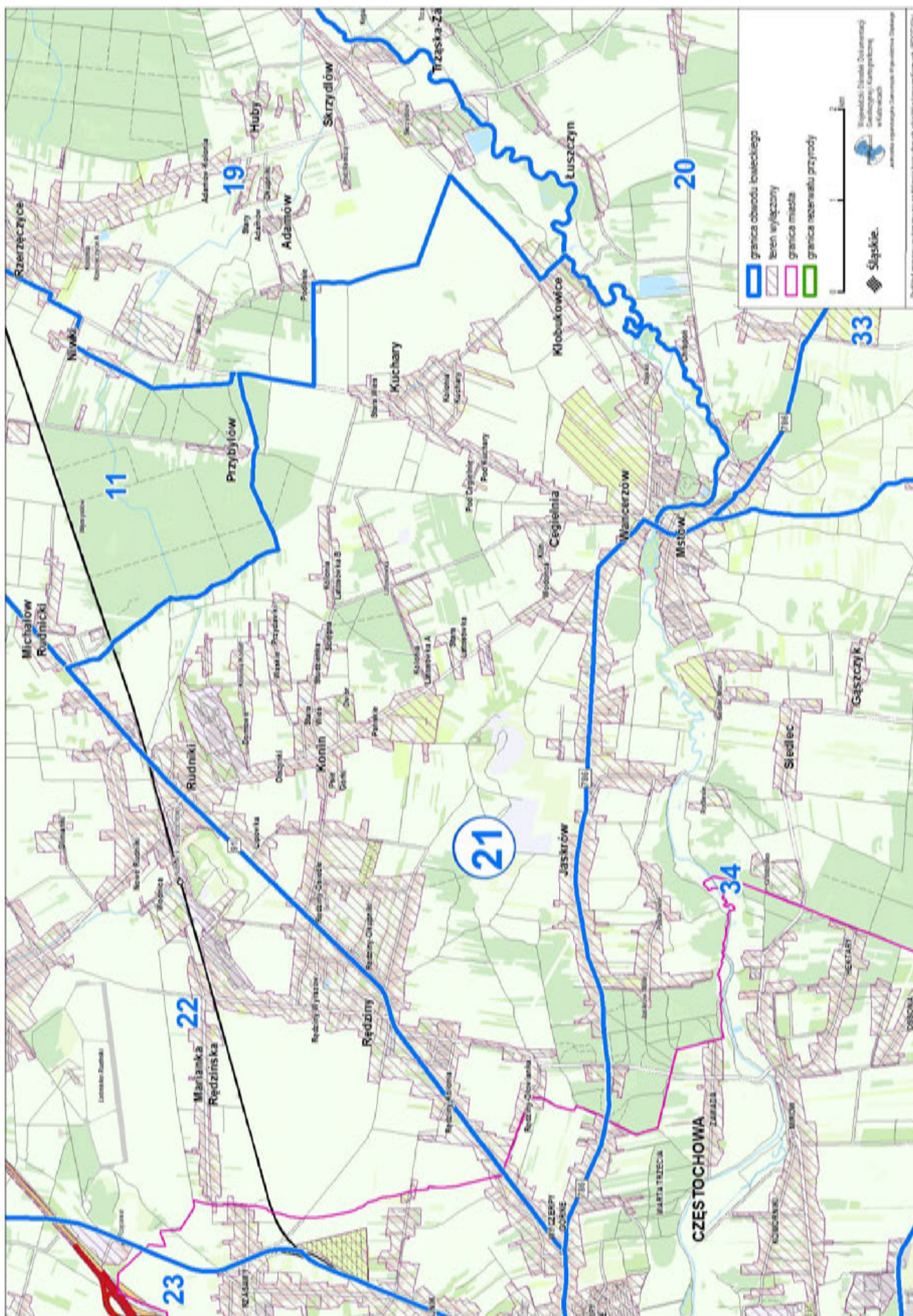
Przebieg graficzny granicy obwodu łowieckiego nr 19 oraz wyłączeń, o których mowa w art. 26 ustawy Prawo łowieckie



Przebieg graficzny granicy obwodu łowieckiego nr 20 oraz wyłączeń, o których mowa w art. 26 ustawy Prawo łowieckie



Przebieg graficzny granicy obwodu łowieckiego nr 21 oraz wyłączeń, o których mowa w art. 26 ustawy Prawo łowieckie



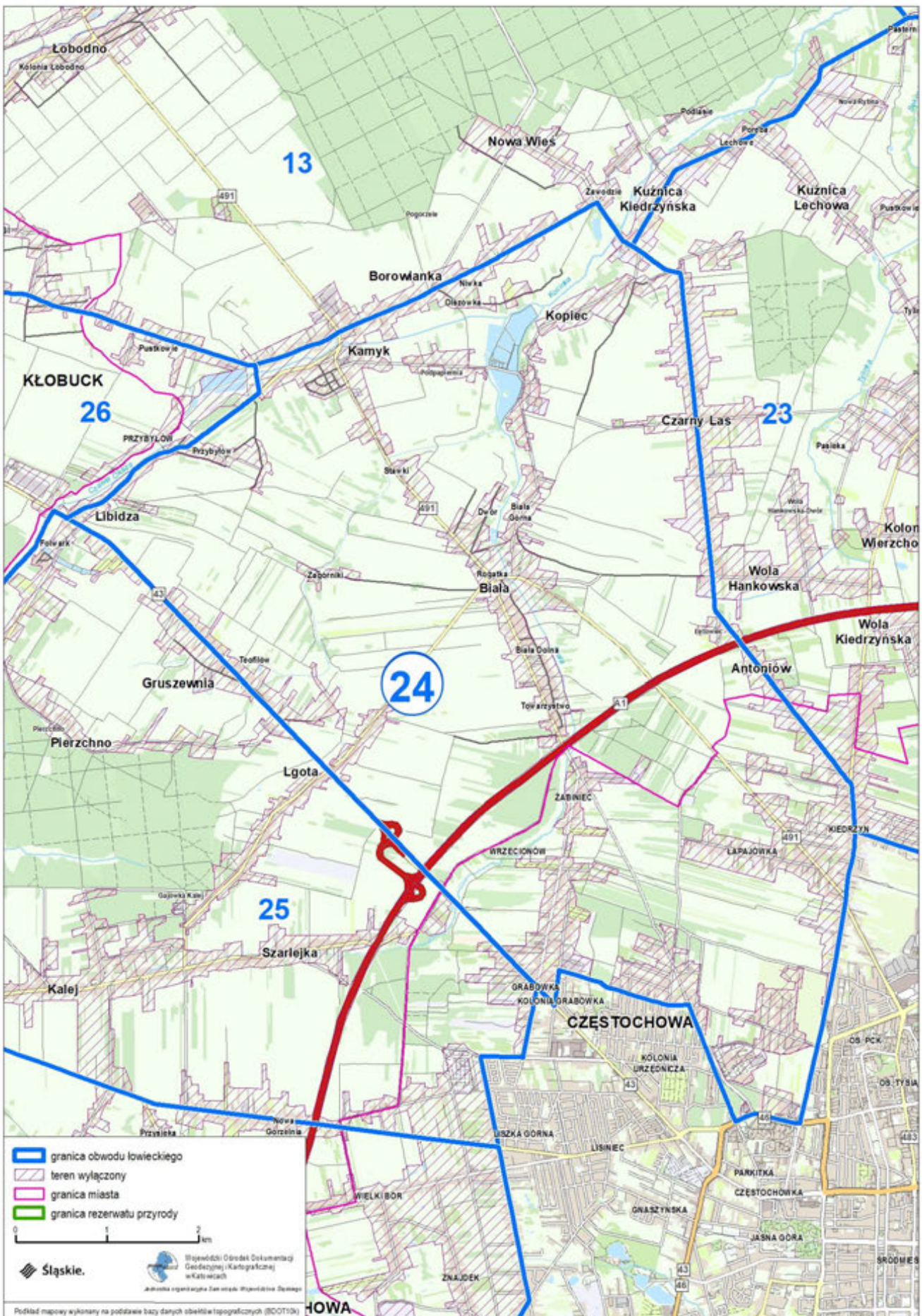
Przebieg graficzny granicy obwodu łowieckiego nr 22 oraz wyłączeń, o których mowa w art. 26 ustawy Prawo łowieckie



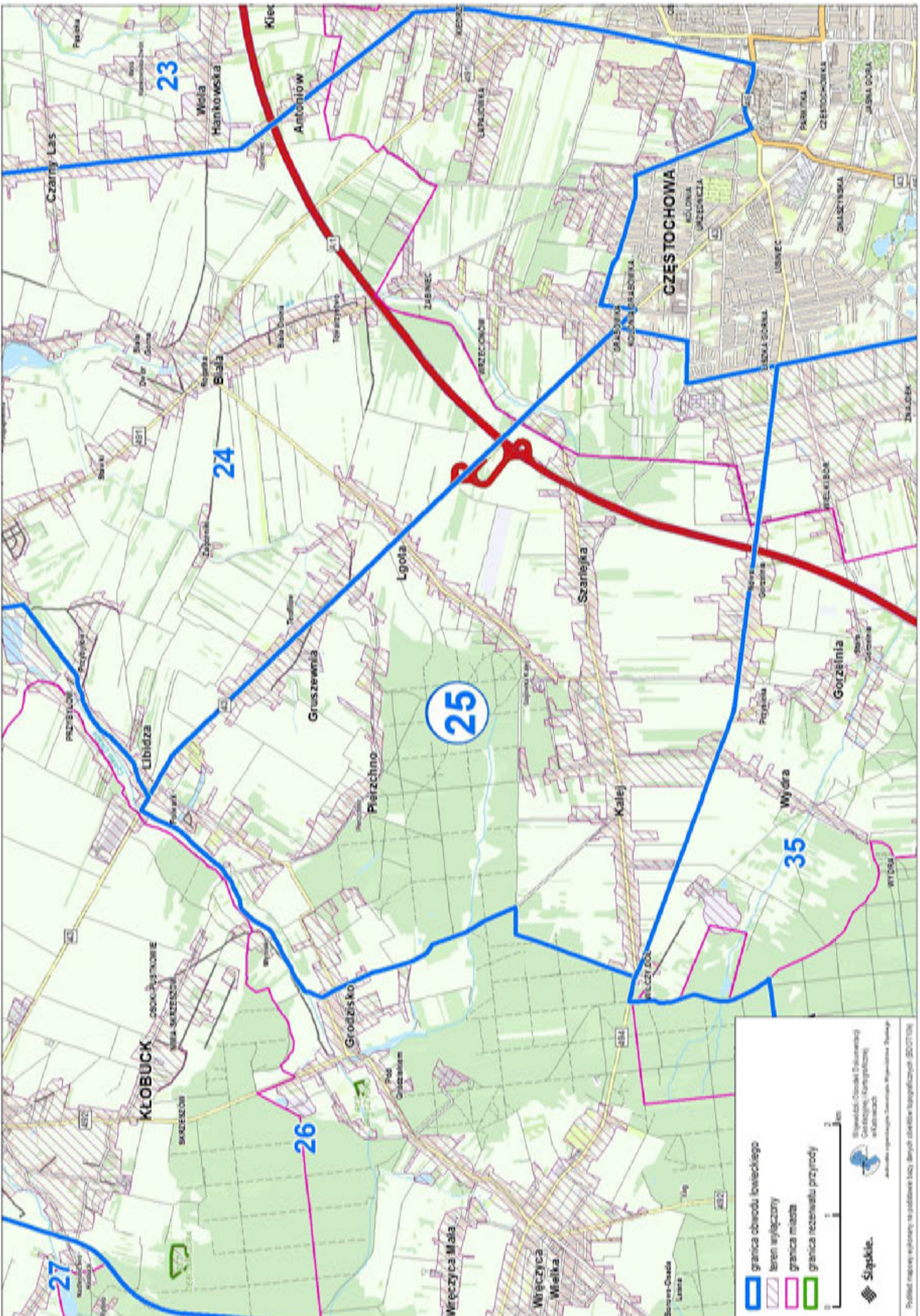
Przebieg graficzny granicy obwodu łowieckiego nr 23 oraz wyłączeń, o których mowa w art. 26 ustawy Prawo łowieckie



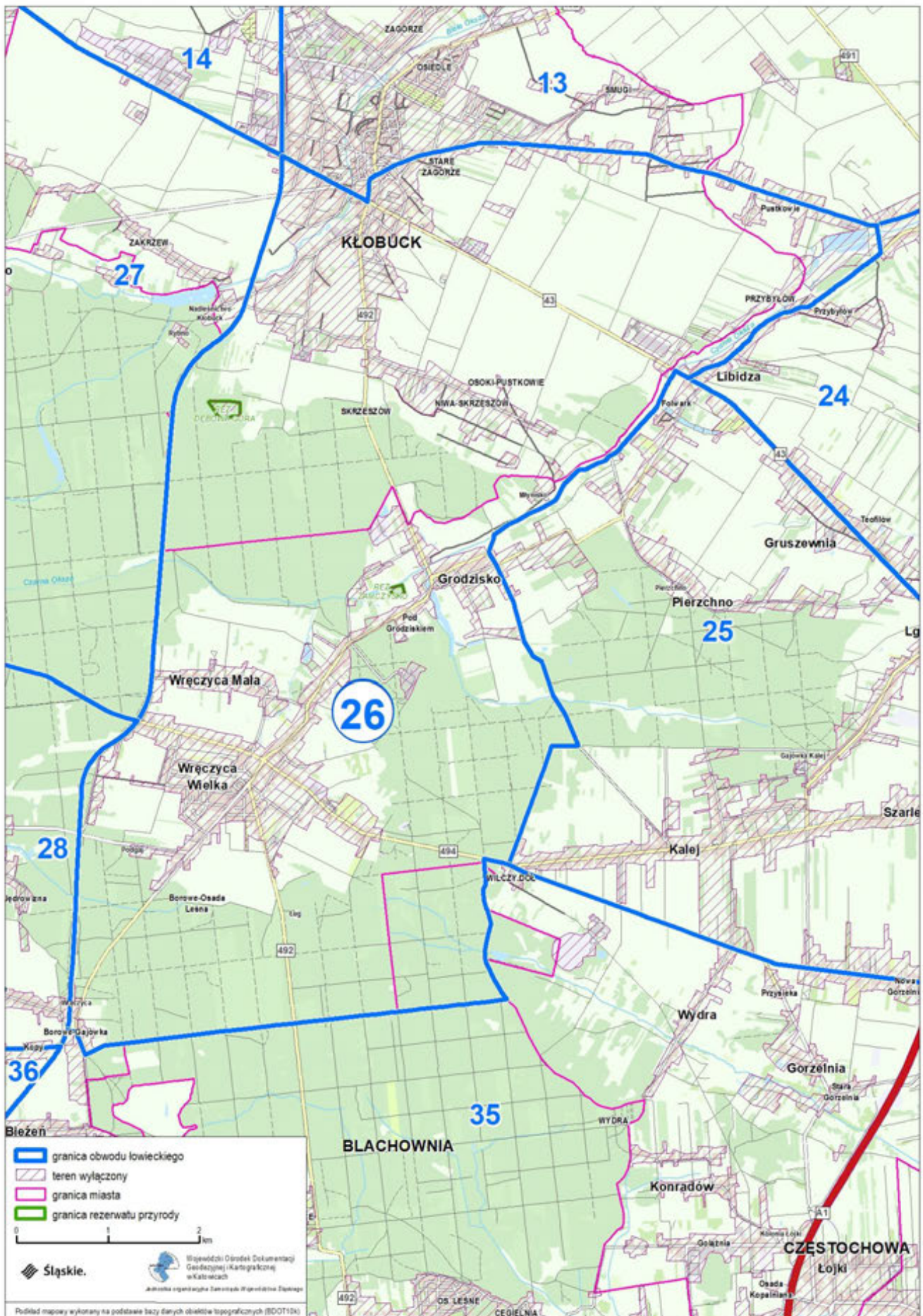
Przebieg graficzny granicy obwodu łowieckiego nr 24 oraz wyłączeń, o których mowa w art. 26 ustawy Prawo łowieckie



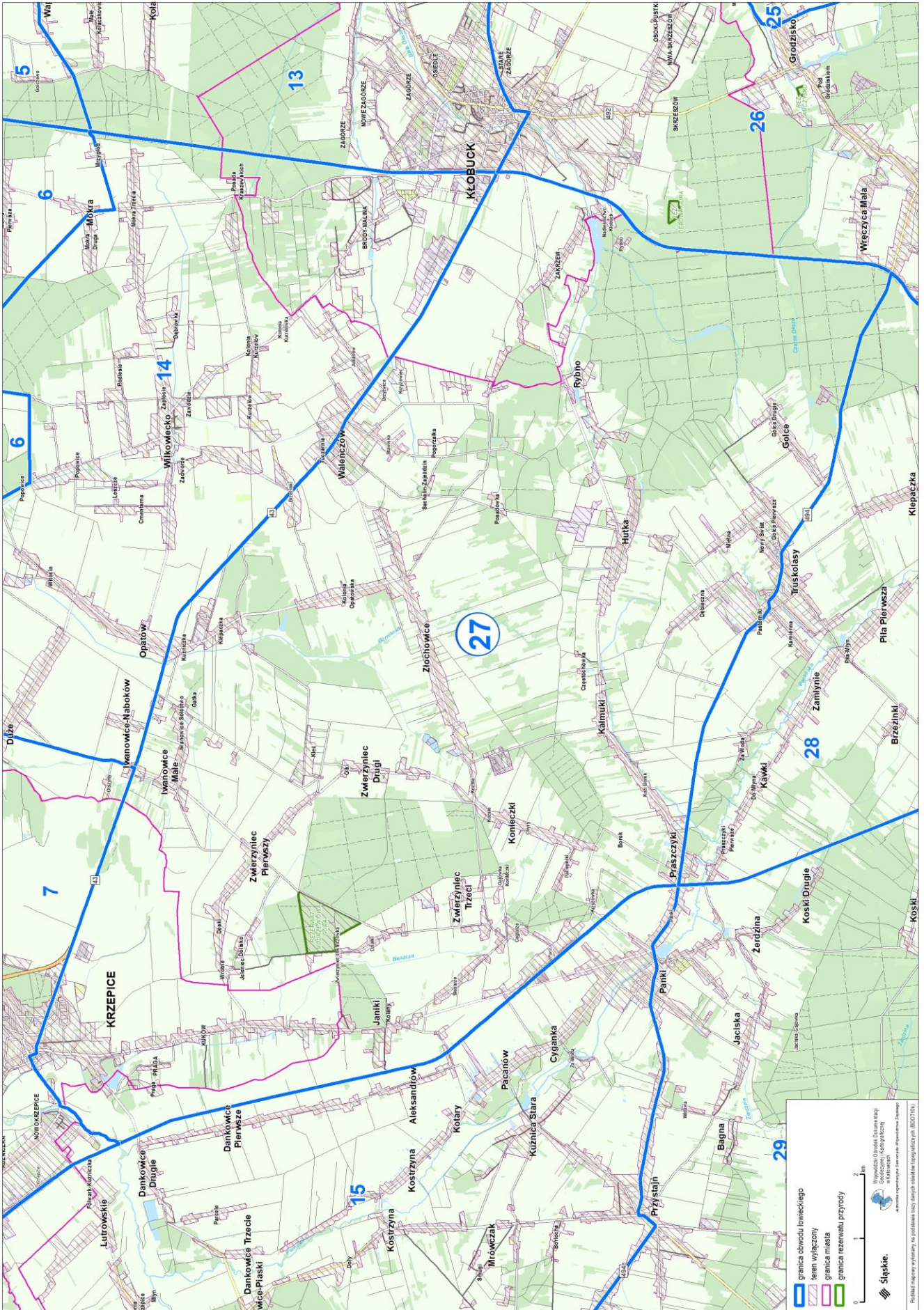
Przebieg graficzny granicy obwodu łowieckiego nr 25 oraz wyłączeń, o których mowa w art. 26 ustawy Prawo łowieckie



Przebieg graficzny granicy obwodu łowieckiego nr 26 oraz wyłączeń, o których mowa w art. 26 ustawy Prawo łowieckie

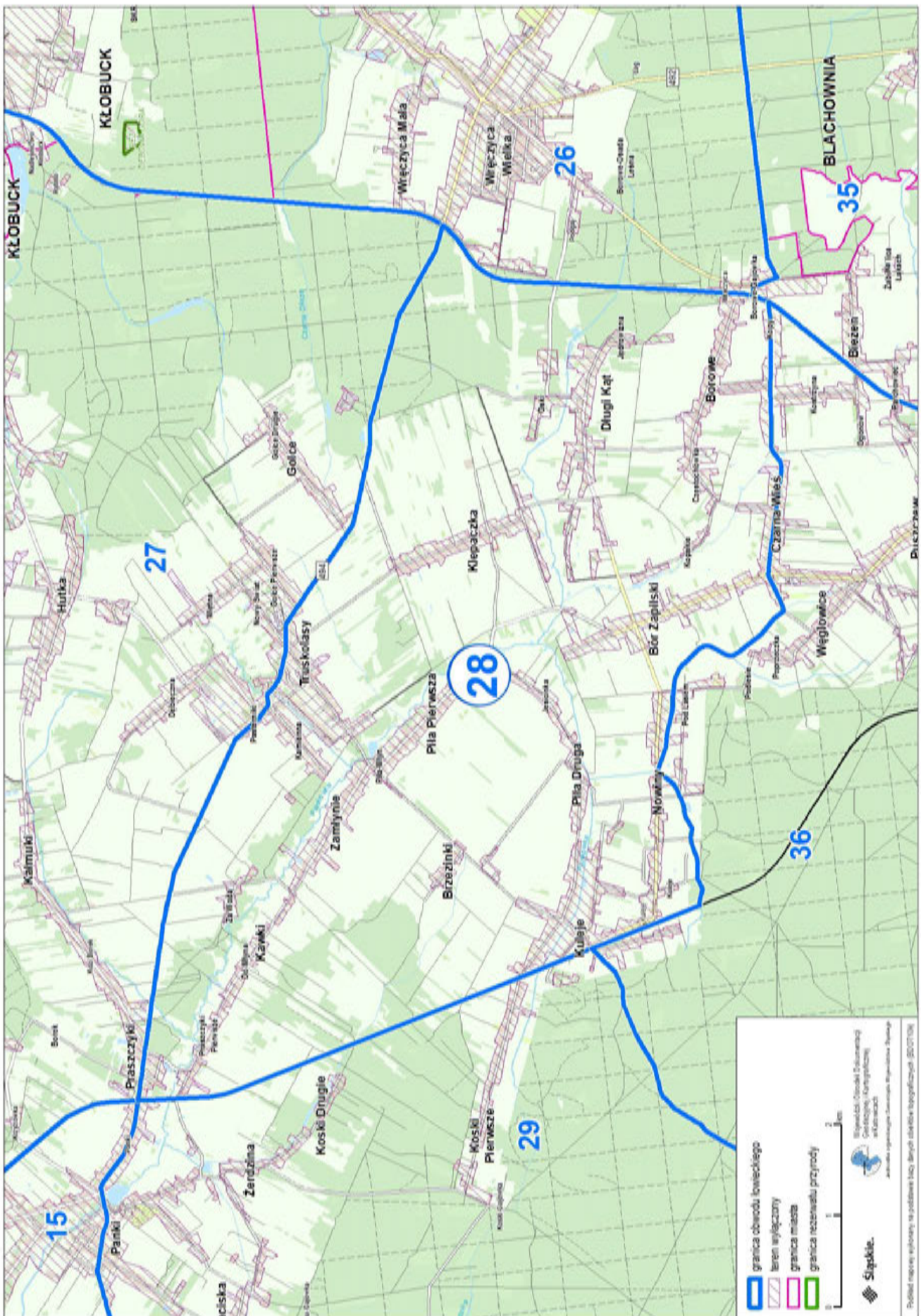


Przebieg graficzny granicy obwodu łowieckiego nr 27 oraz wyłączeń, o których mowa w art. 26 ustawy Prawo łowieckie

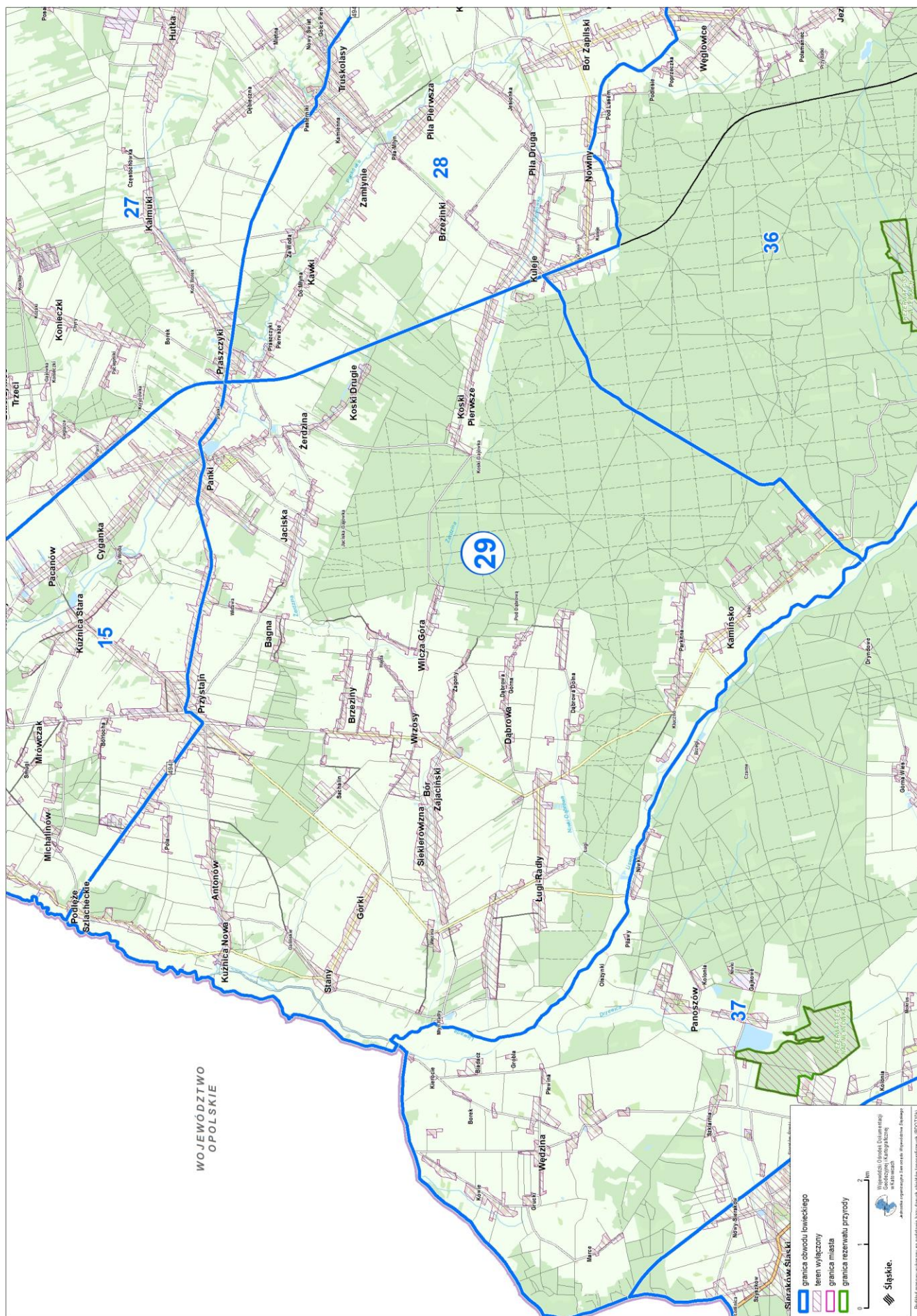


Planistka mapowa wykonana na podstawie bazy danych Środowiska Informatycznego (SID/ITN).
 Śląskie.
 Urząd Województwa Śląskiego (Urząd Wojewódzki w Katowicach)
 Wydział Geodezji i Kartografii
 Zakład Geodezji i Kartografii

Przebieg graficzny granicy obwodu łowieckiego nr 28 oraz wyłączeń, o których mowa w art. 26 ustawy Prawo łowieckie

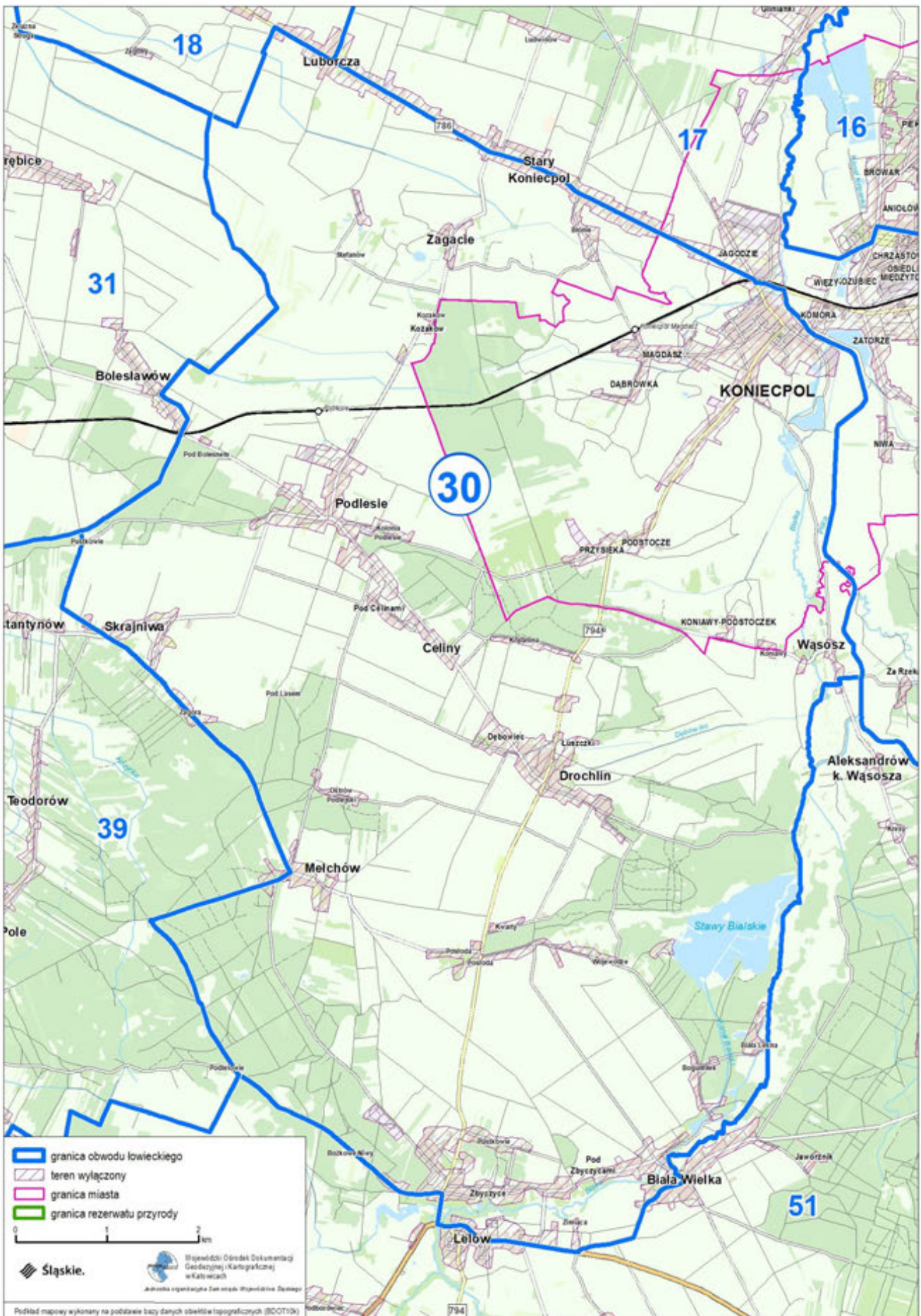


Przebieg graficzny granicy obwodu łowieckiego nr 29 oraz wyłączeń, o których mowa w art. 26 ustawy Prawo łowieckie



Podstawę mapy wykształcono na podstawie bazy danych Światowej Organizacji Geograficznej (SDO/IGN).

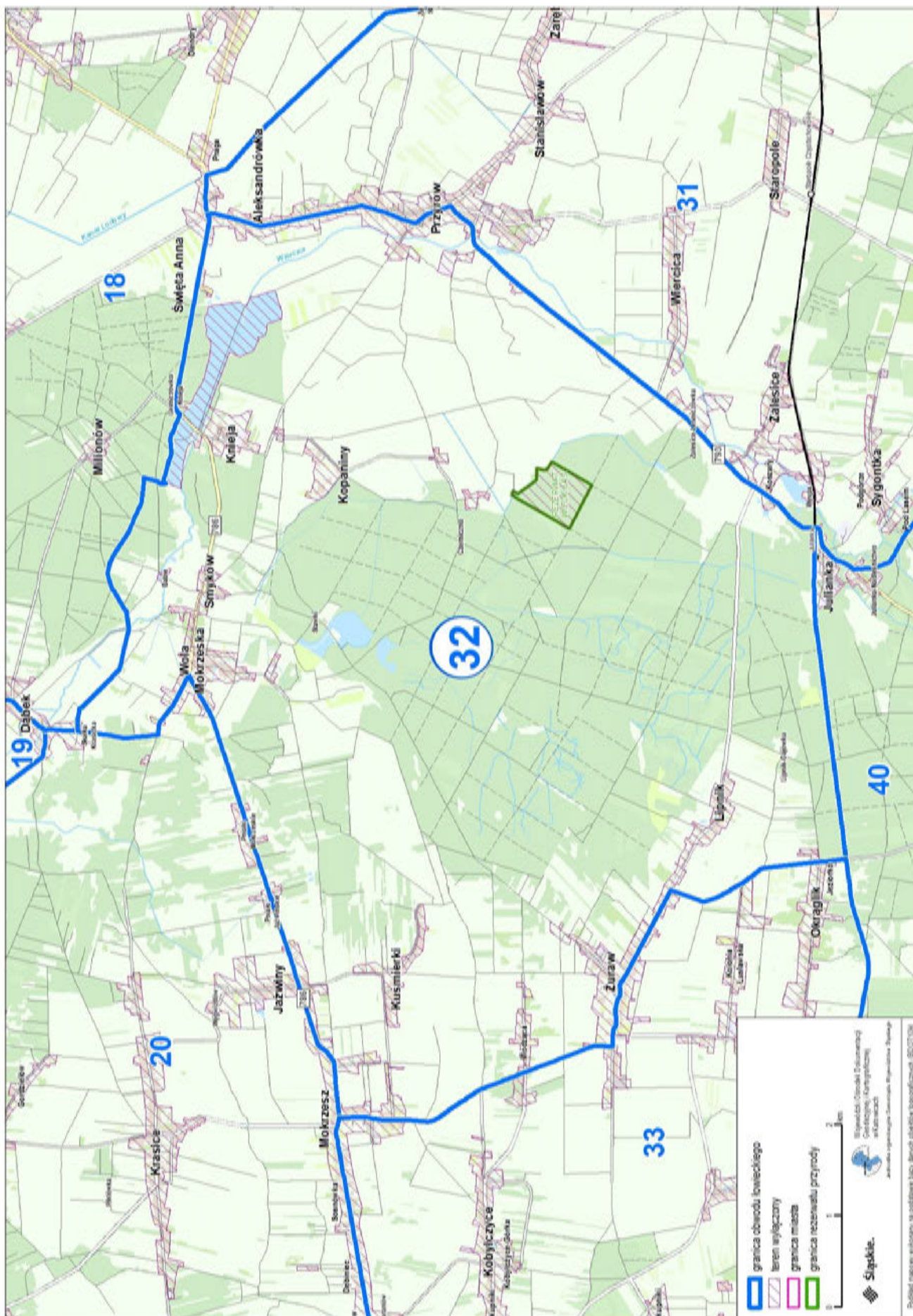
Przebieg graficzny granicy obwodu łowieckiego nr 30 oraz wyłączeń, o których mowa w art. 26 ustawy Prawo łowieckie



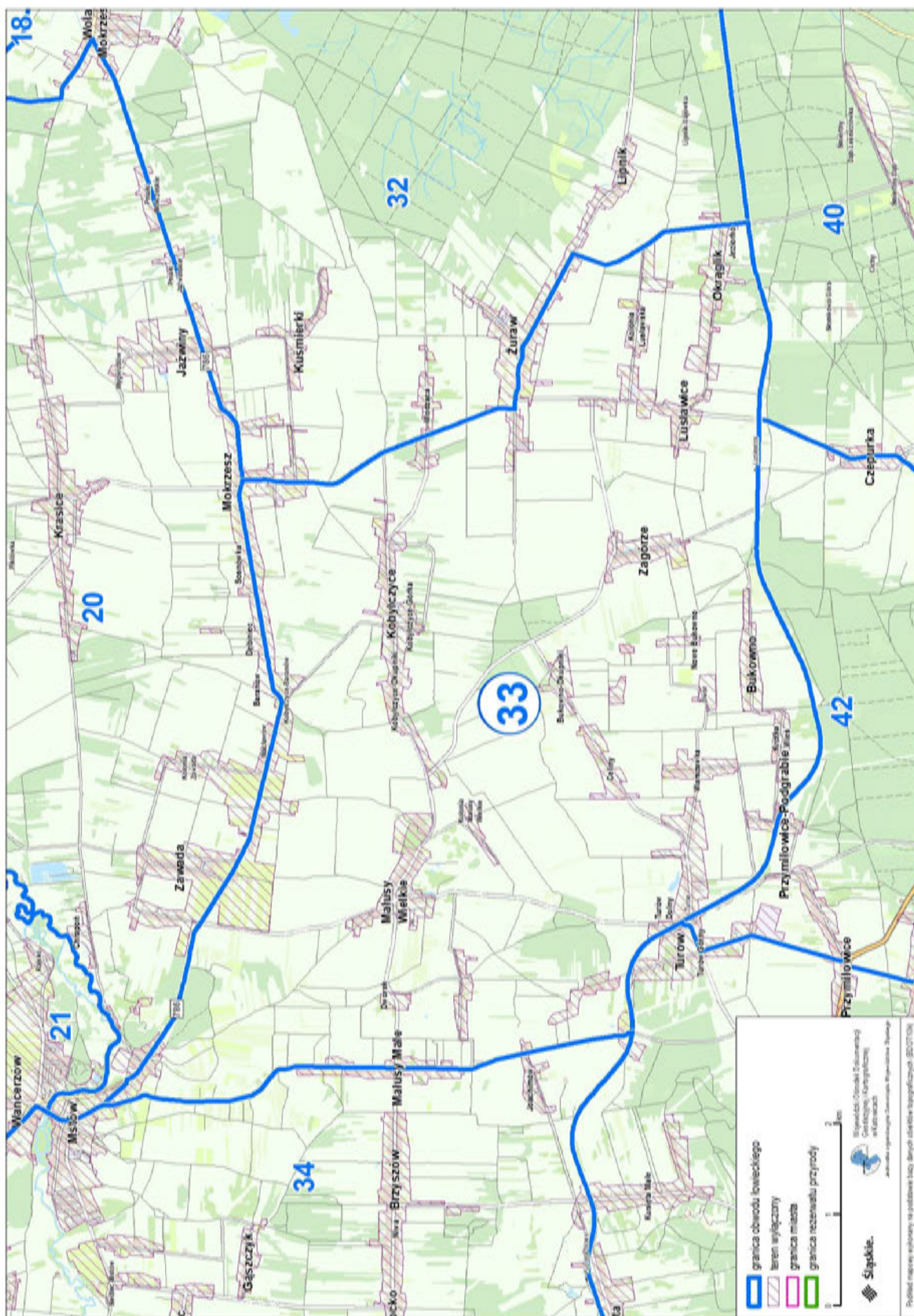
Przebieg graficzny granicy obwodu łowieckiego nr 31 oraz wyłączeń, o których mowa w art. 26 ustawy Prawo łowieckie



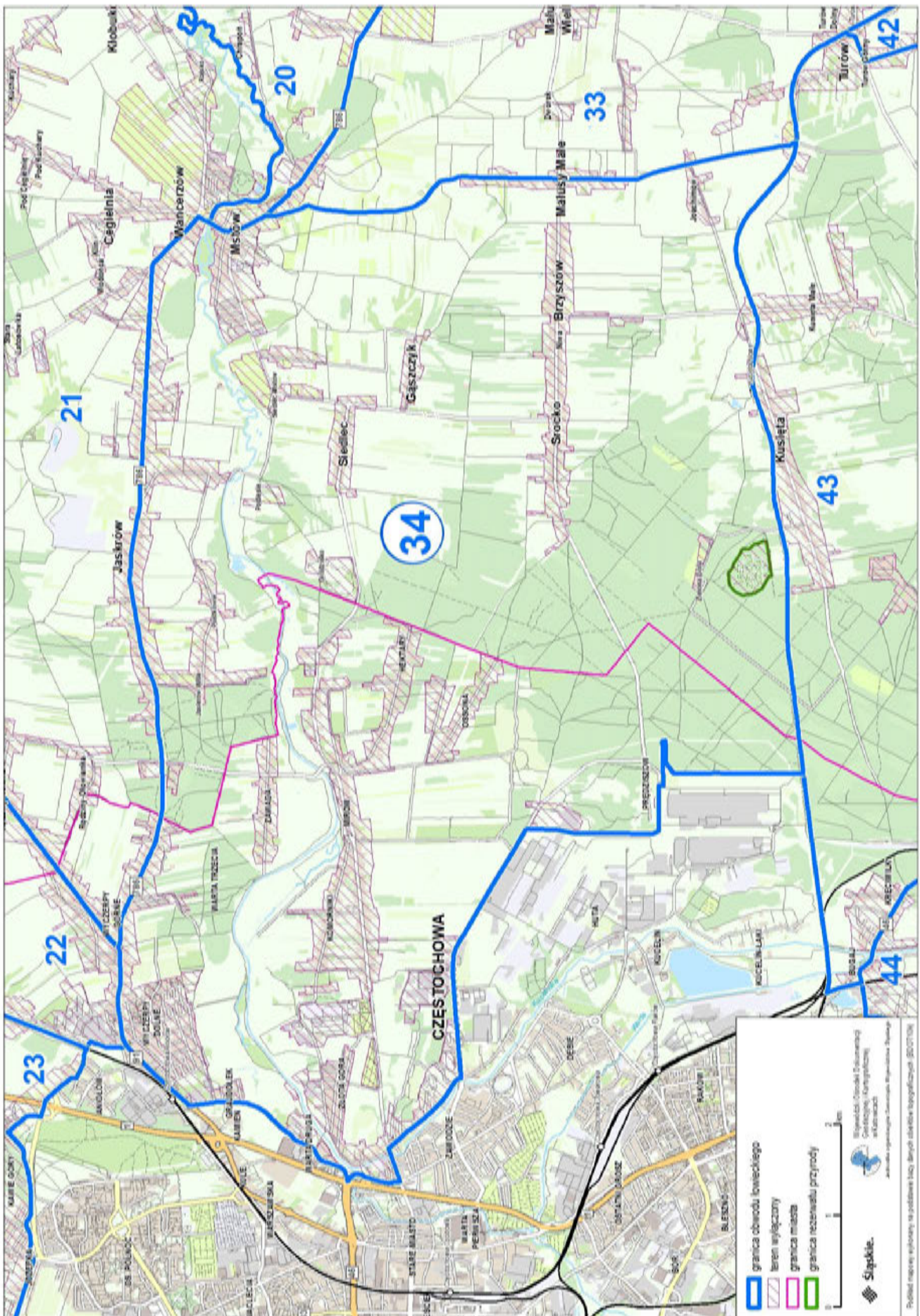
Przebieg graficzny granicy obwodu łowieckiego nr 32 oraz wyłączeń, o których mowa w art. 26 ustawy Prawo łowieckie



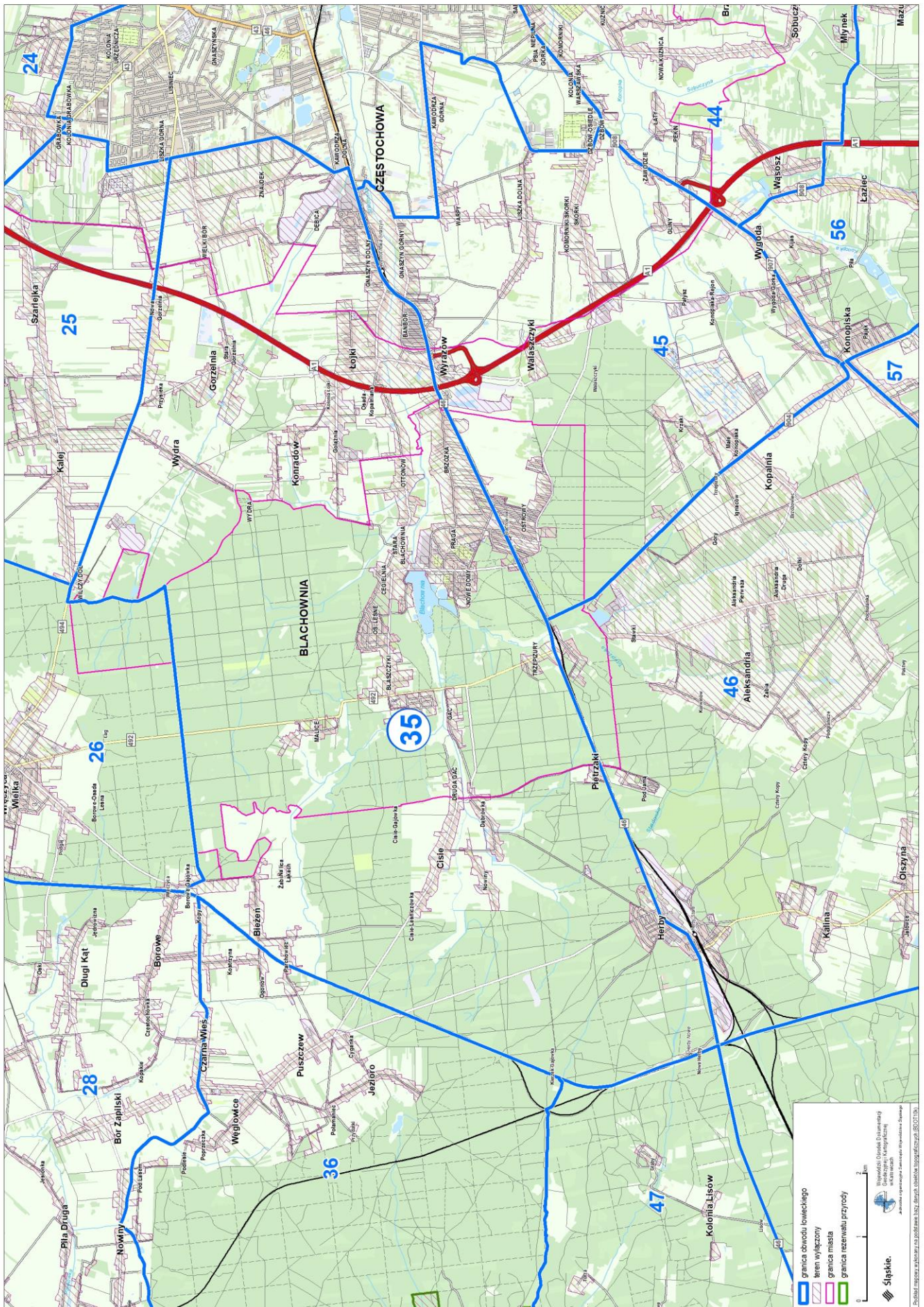
Przebieg graficzny granicy obwodu łowieckiego nr 33 oraz wyłączeń, o których mowa w art. 26 ustawy Prawo łowieckie



Przebieg graficzny granicy obwodu łowieckiego nr 34 oraz wyłączeń, o których mowa w art. 26 ustawy Prawo łowieckie

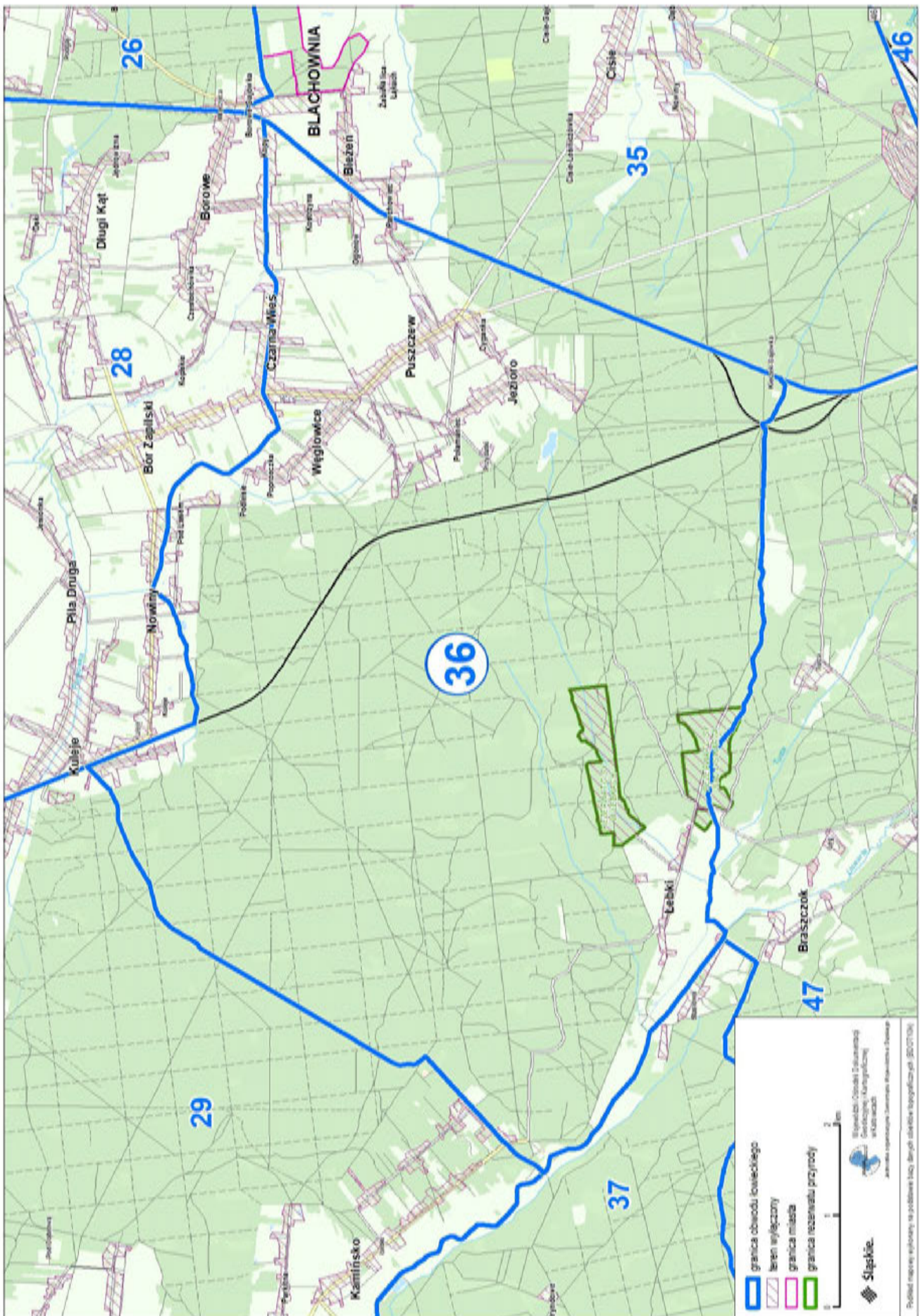


Przebieg graficzny granicy obwodu łowieckiego nr 35 oraz wyłączeń, o których mowa w art. 26 ustawy Prawo łowieckie

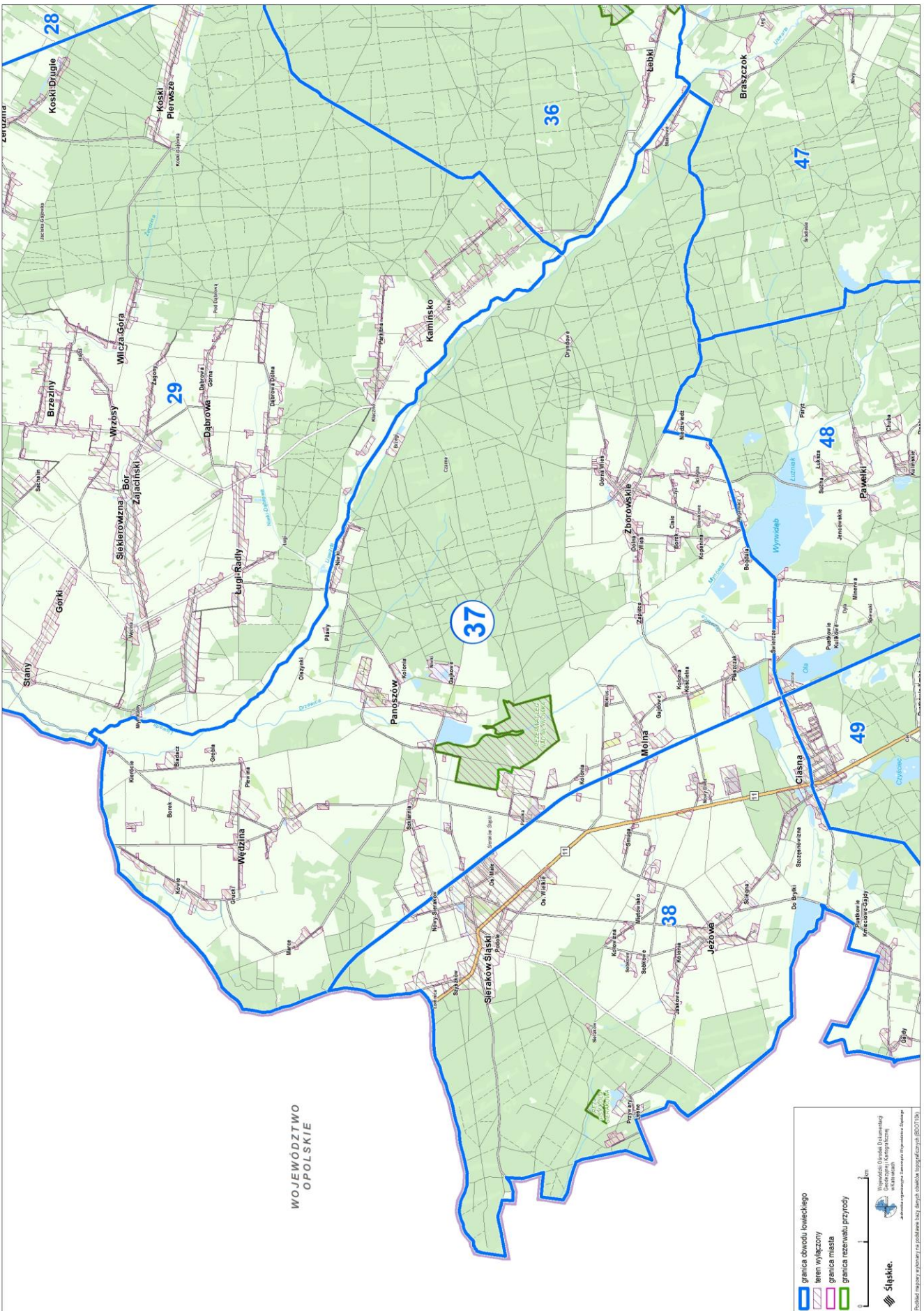


Podkład mapowy: ArcGIS.com na podstawie danych: Geoportals, Topograficzny, BDOT10k.

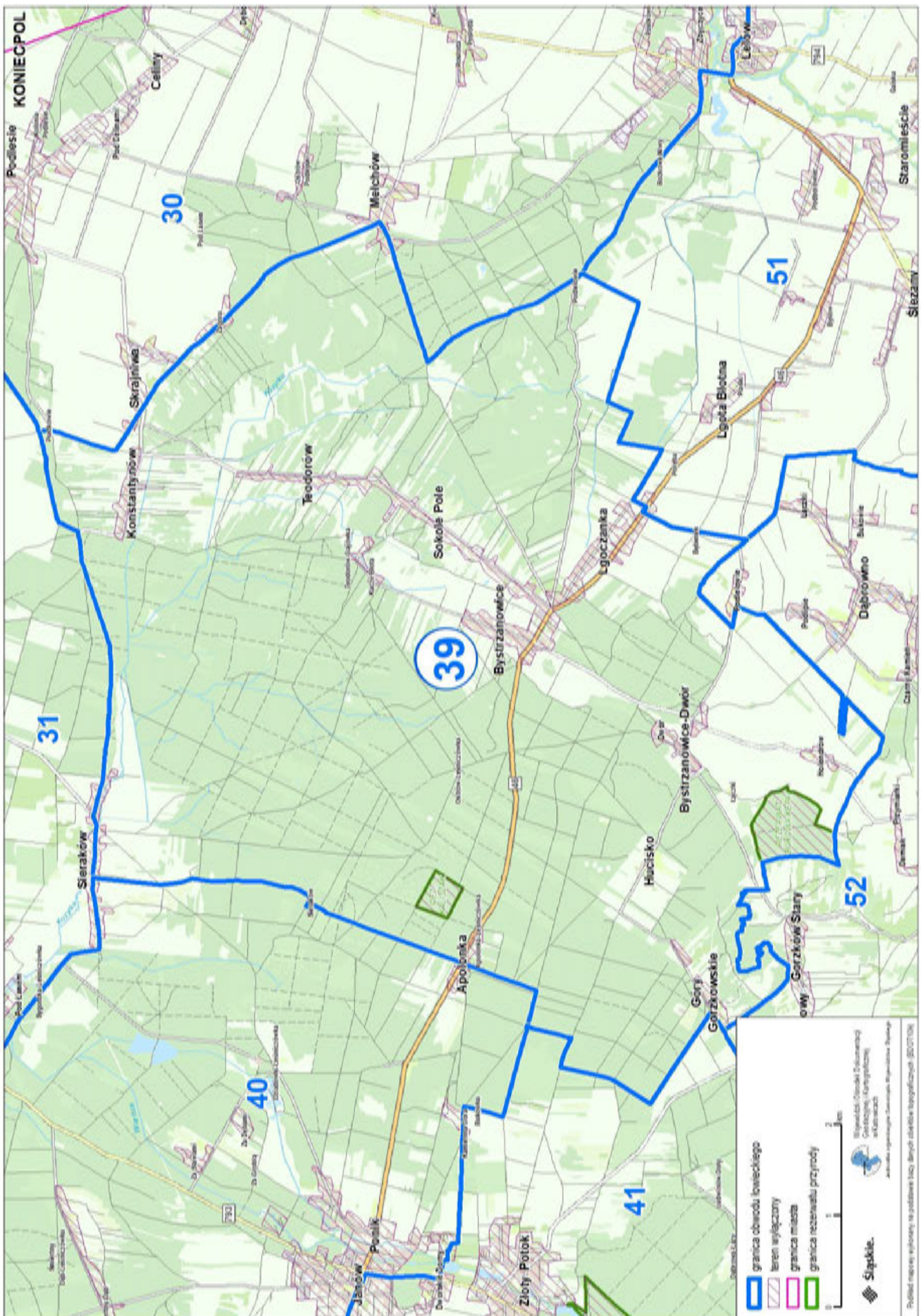
Przebieg graficzny granicy obwodu łowieckiego nr 36 oraz wyłączeń, o których mowa w art. 26 ustawy Prawo łowieckie



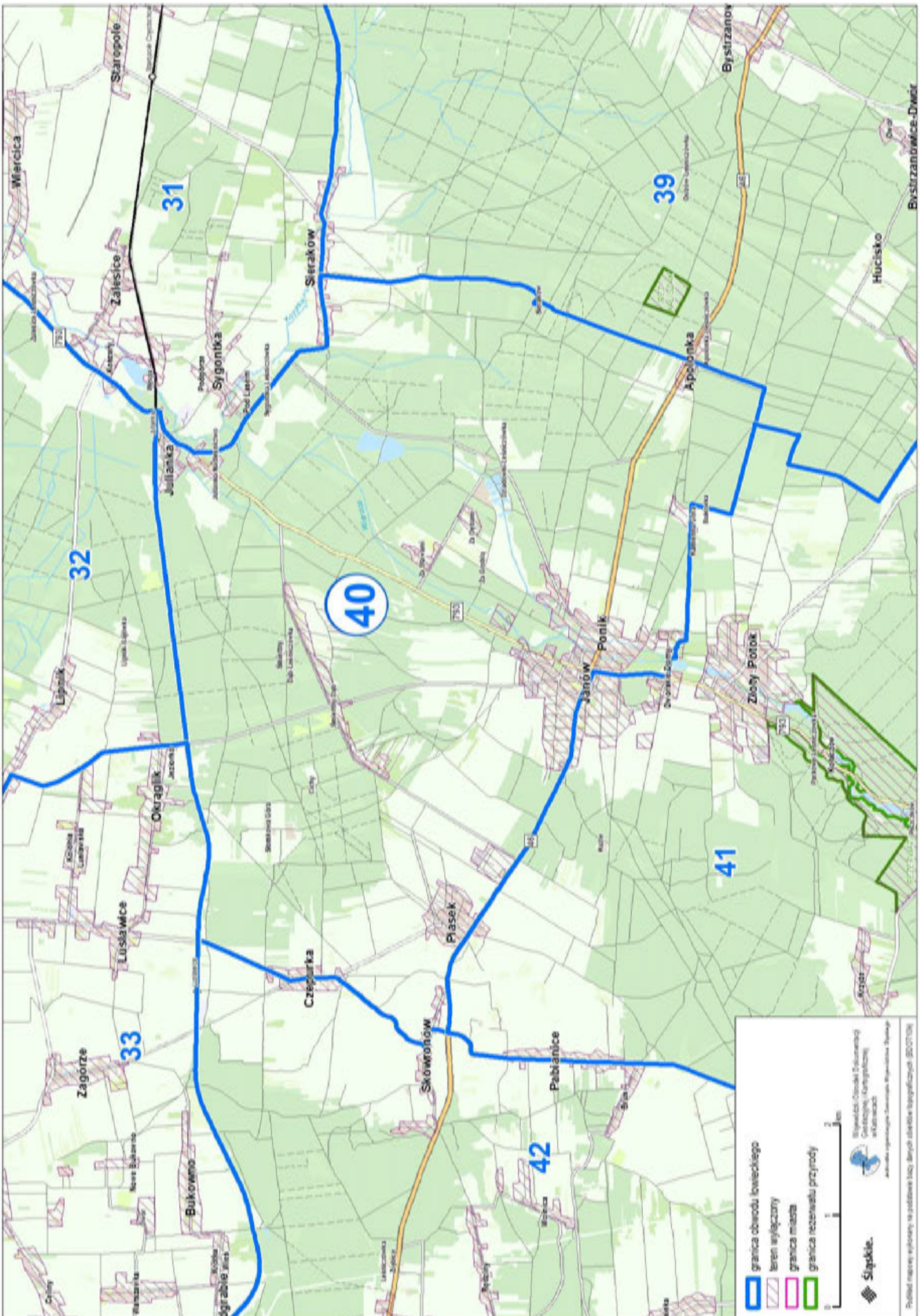
Przebieg graficzny granicy obwodu łowieckiego nr 37 oraz wyłączeń, o których mowa w art. 26 ustawy Prawo łowieckie



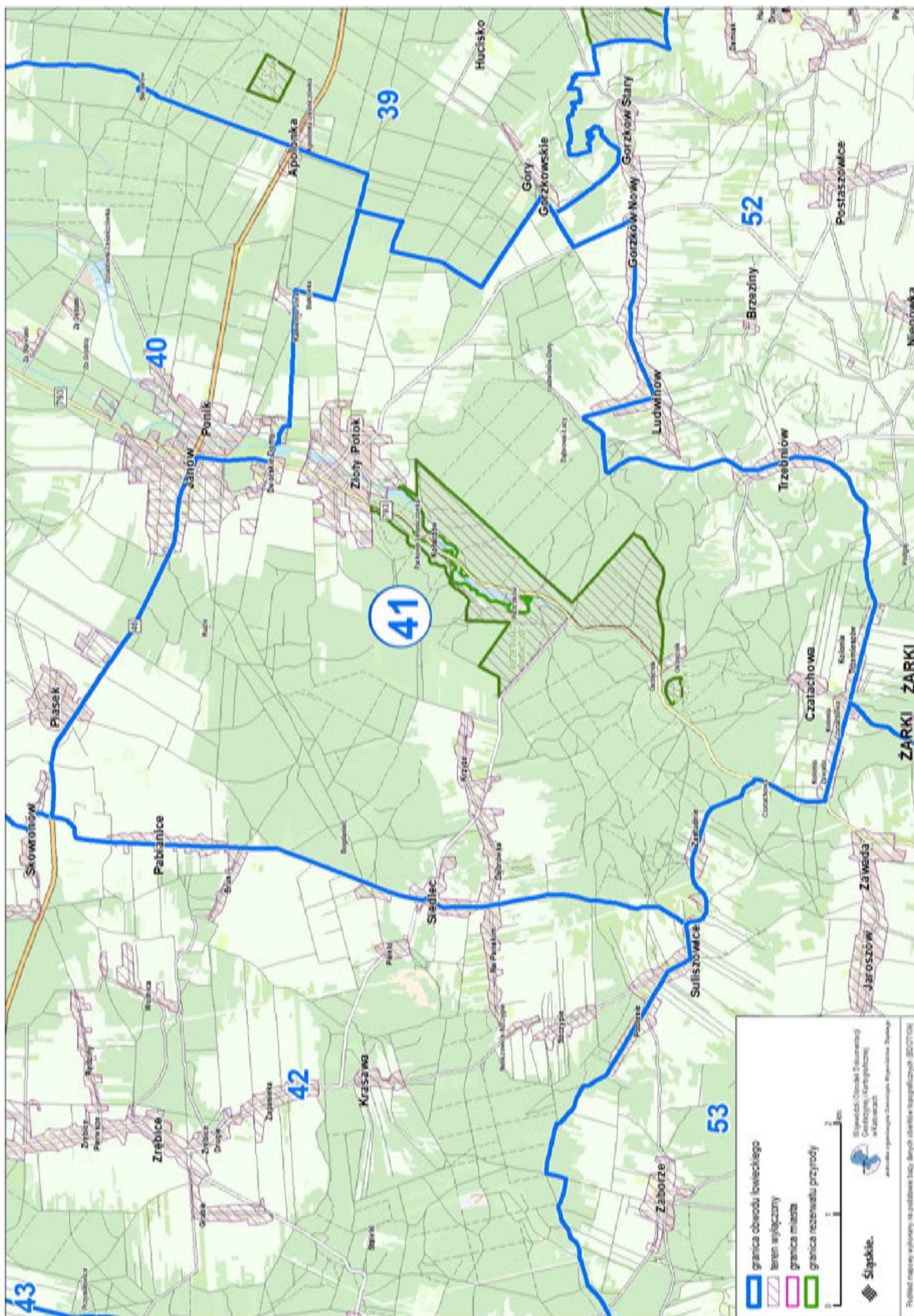
Przebieg graficzny granicy obwodu łowieckiego nr 39 oraz wyłączeń, o których mowa w art. 26 ustawy Prawo łowieckie



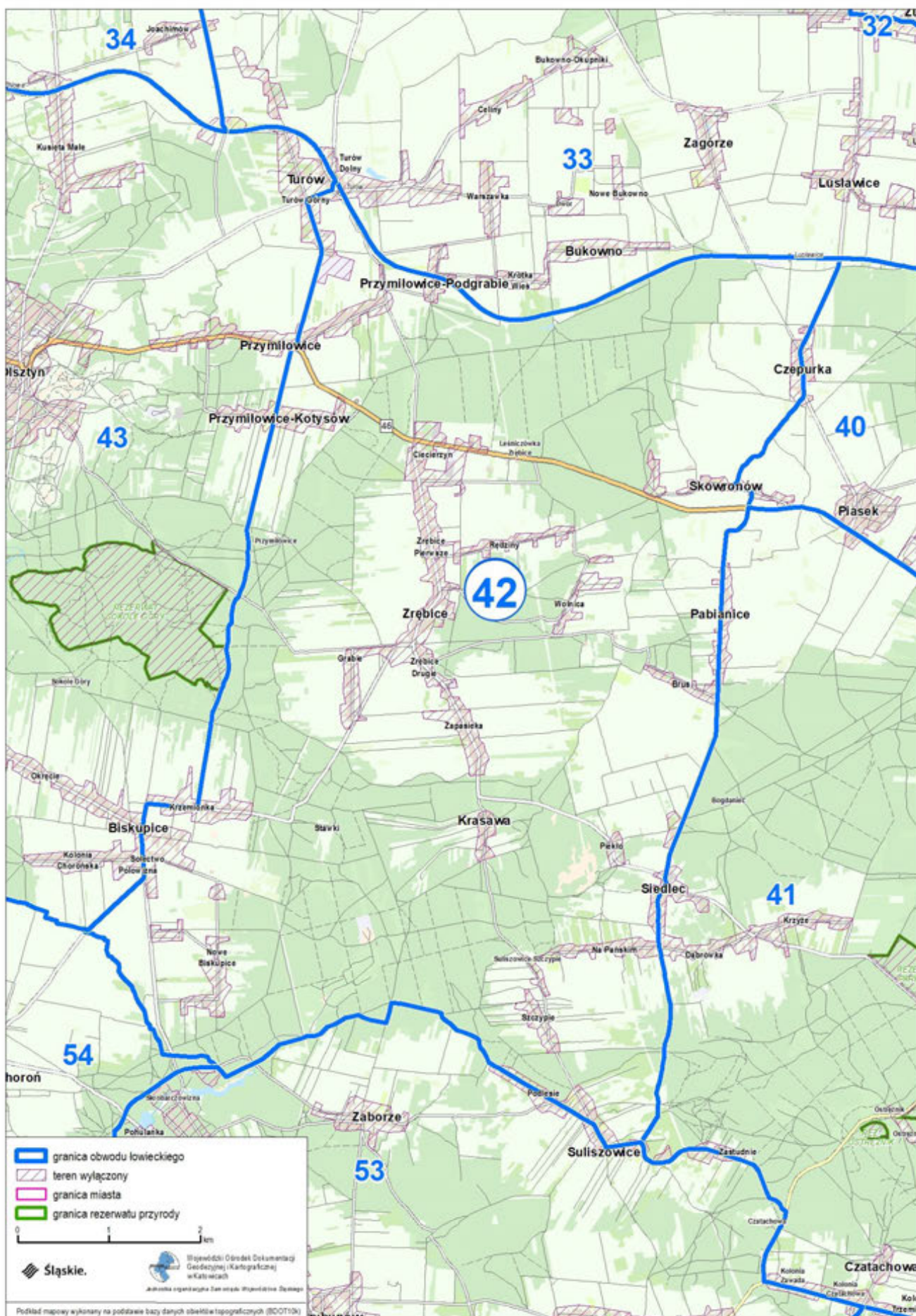
Przebieg graficzny granicy obwodu łowieckiego nr 40 oraz wyłączeń, o których mowa w art. 26 ustawy Prawo łowieckie



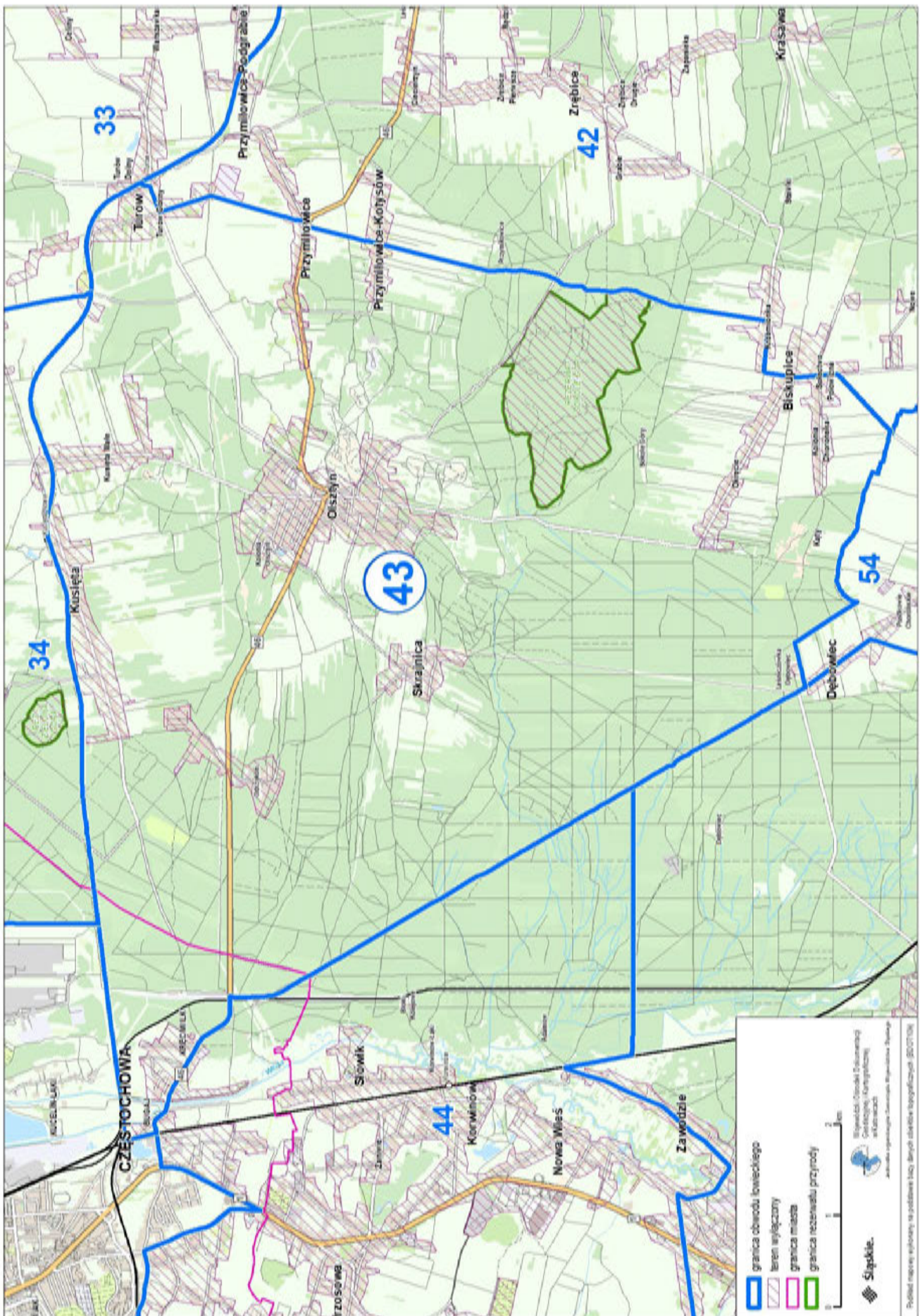
Przebieg graficzny granicy obwodu łowieckiego nr 41 oraz wyłączeń, o których mowa w art. 26 ustawy Prawo łowieckie

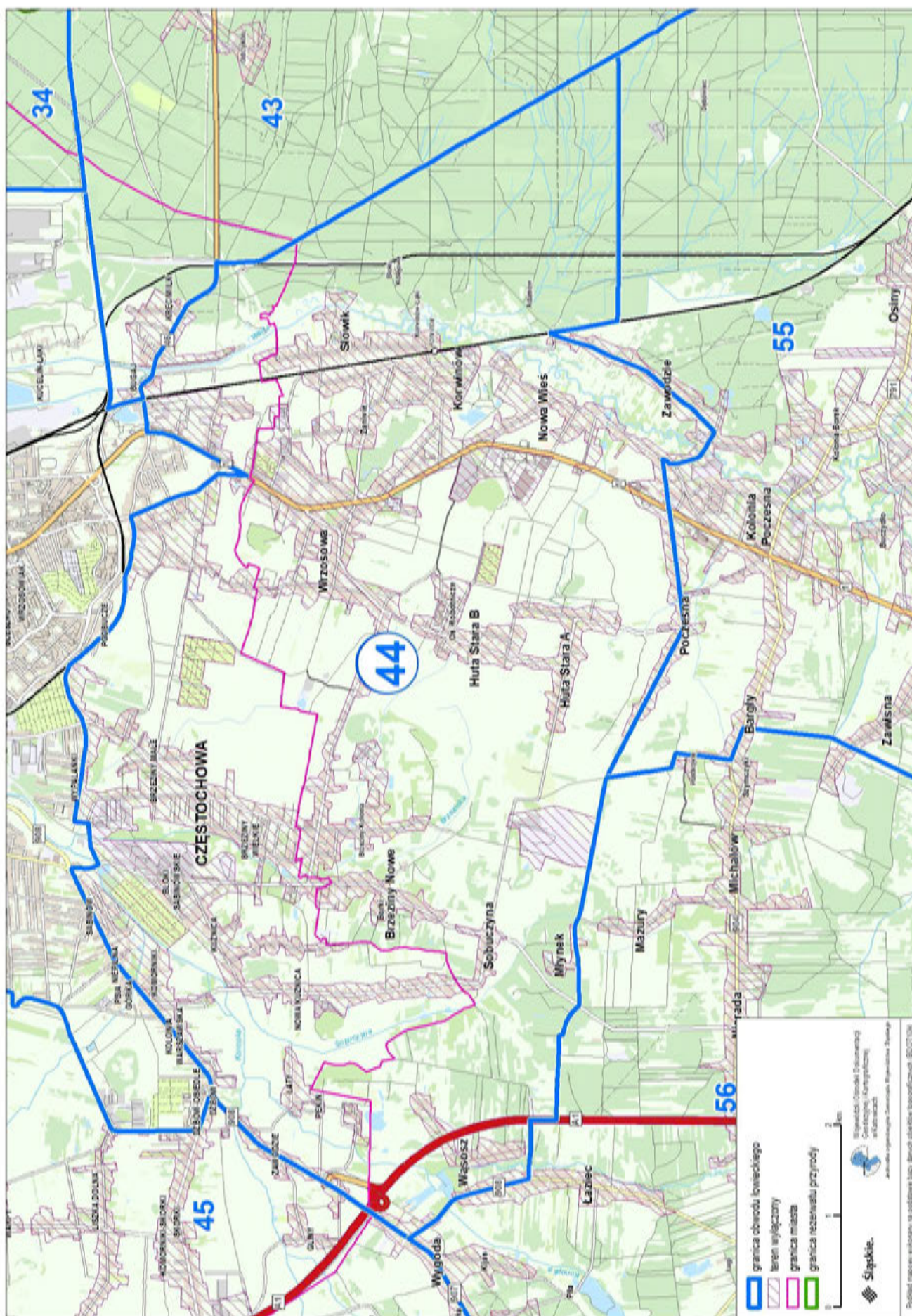


Przebieg graficzny granicy obwodu łowieckiego nr 42 oraz wyłączeń, o których mowa w art. 26 ustawy Prawo łowieckie

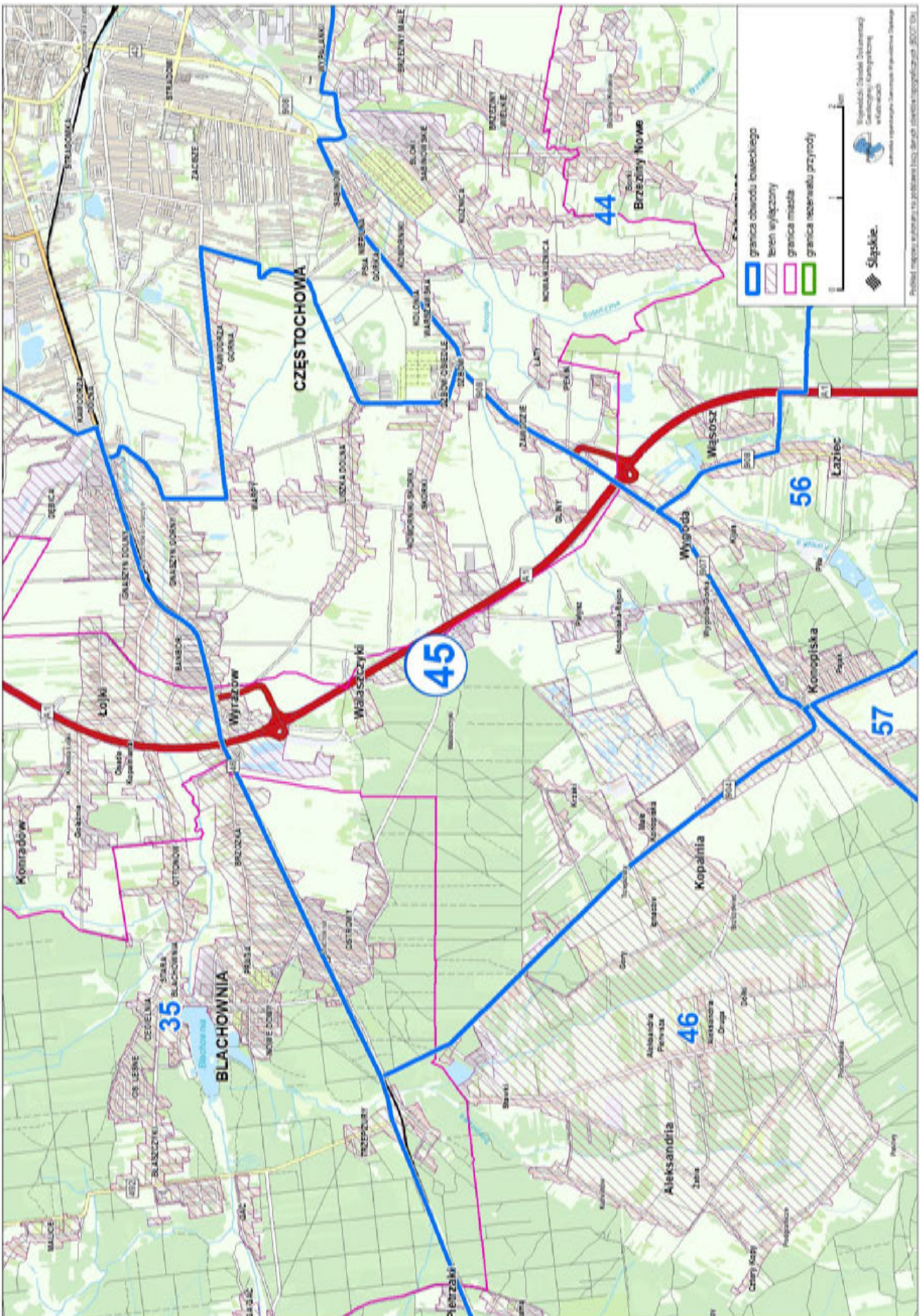


Przebieg graficzny granicy obwodu łowieckiego nr 43 oraz wyłączeń, o których mowa w art. 26 ustawy Prawo łowieckie

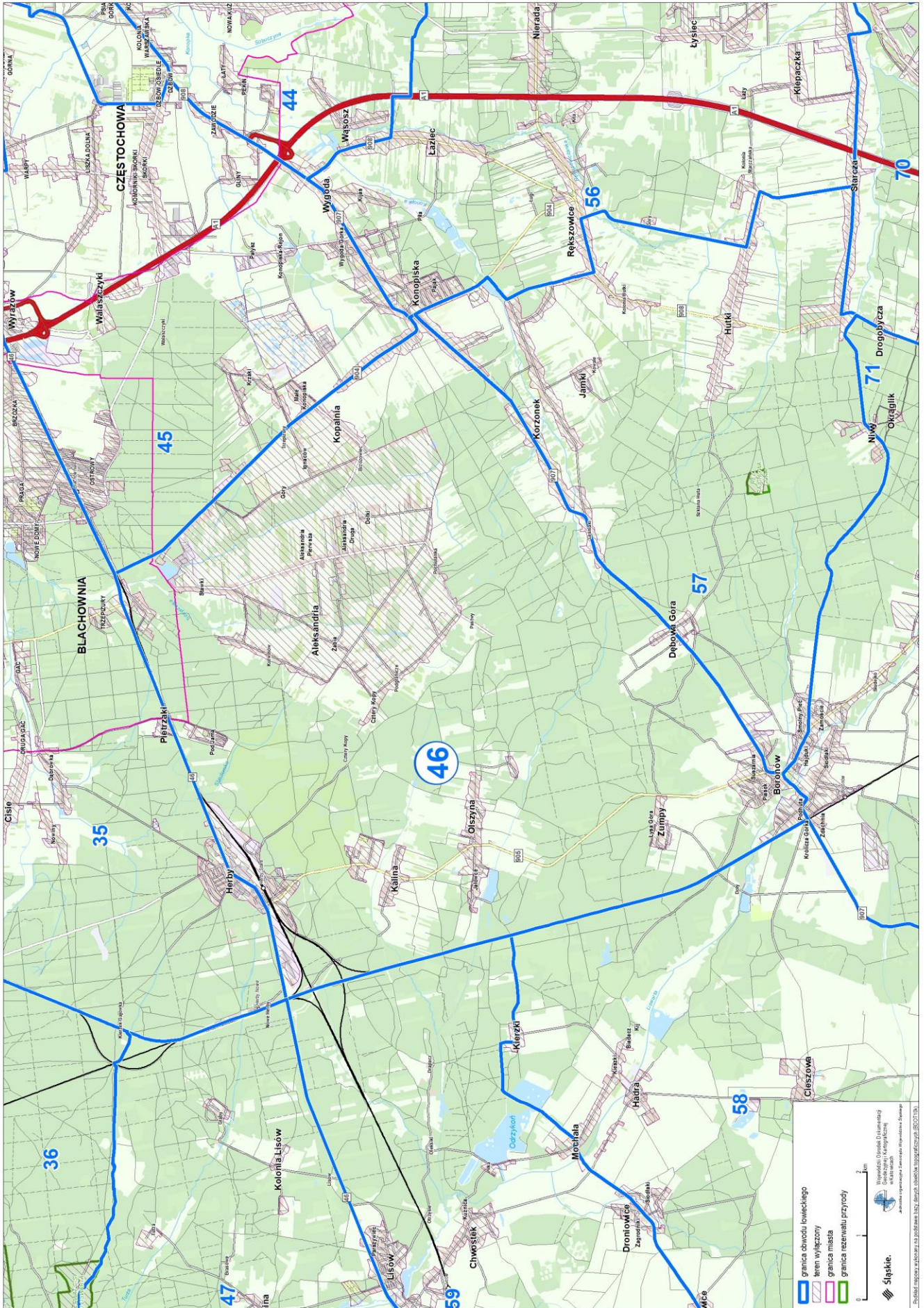


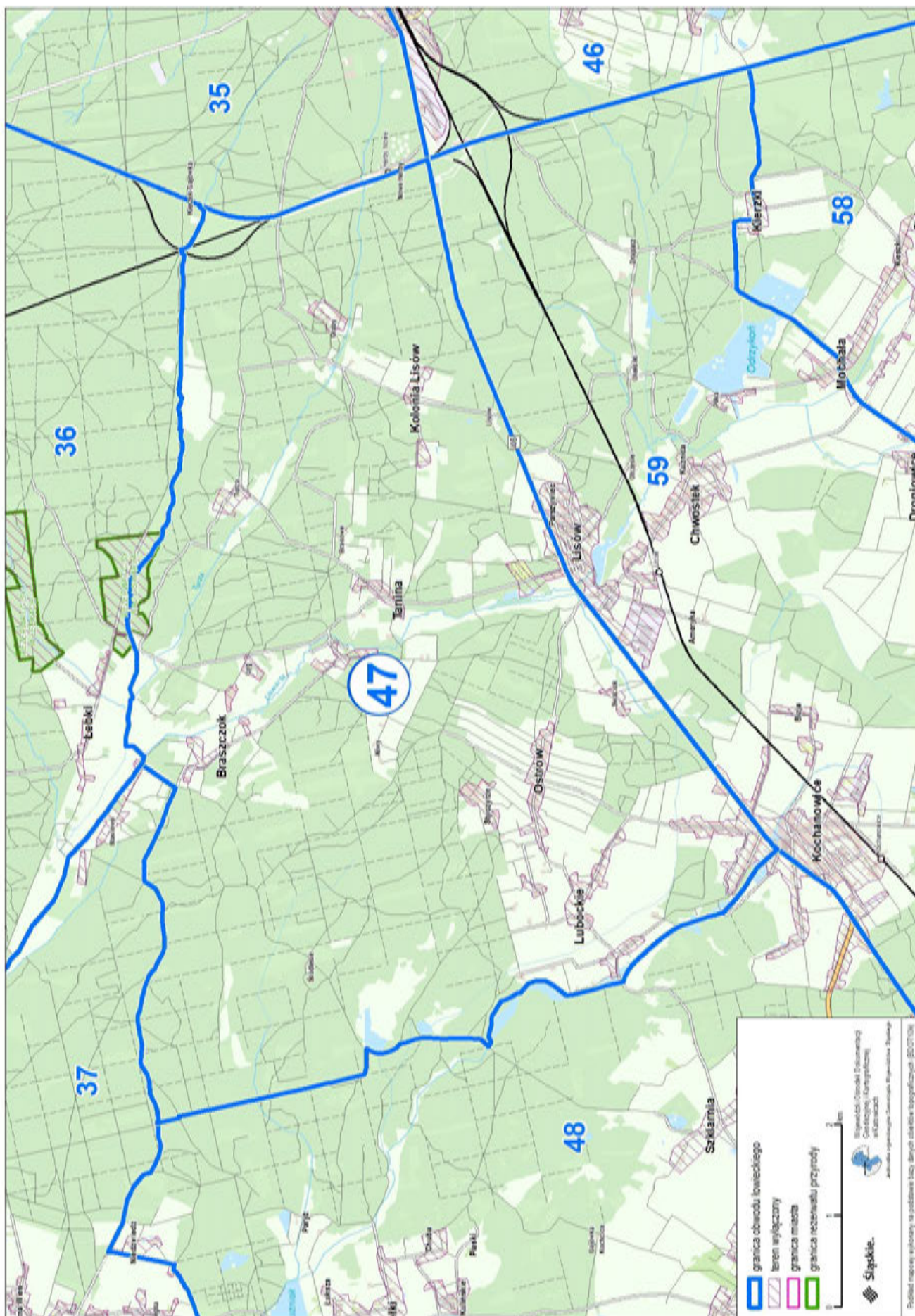


Przebieg graficzny granicy obwodu łowieckiego nr 45 oraz wyłączeń, o których mowa w art. 26 ustawy Prawo łowieckie

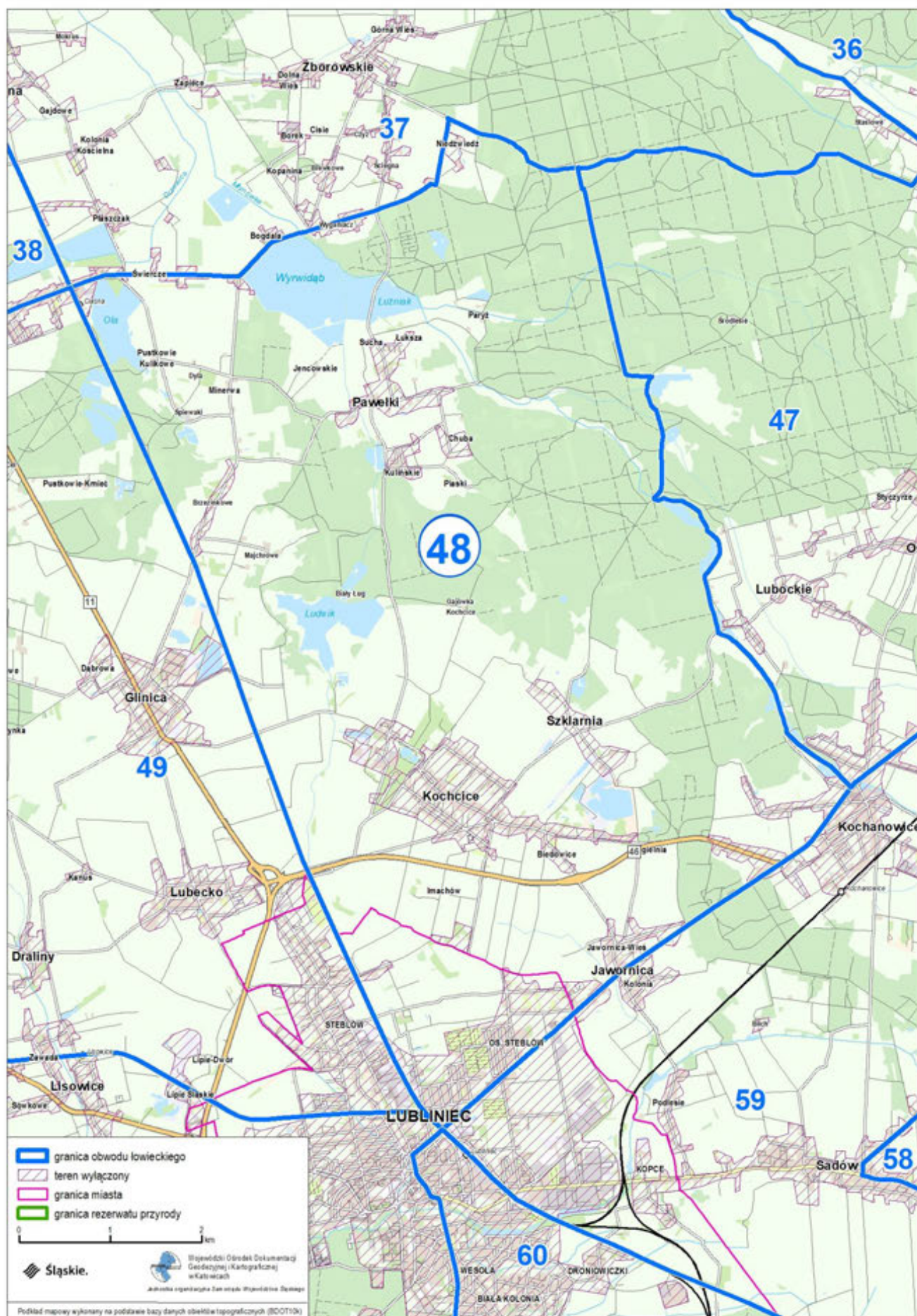


Przebieg graficzny granicy obwodu łowieckiego nr 46 oraz wyłączeń, o których mowa w art. 26 ustawy Prawo łowieckie

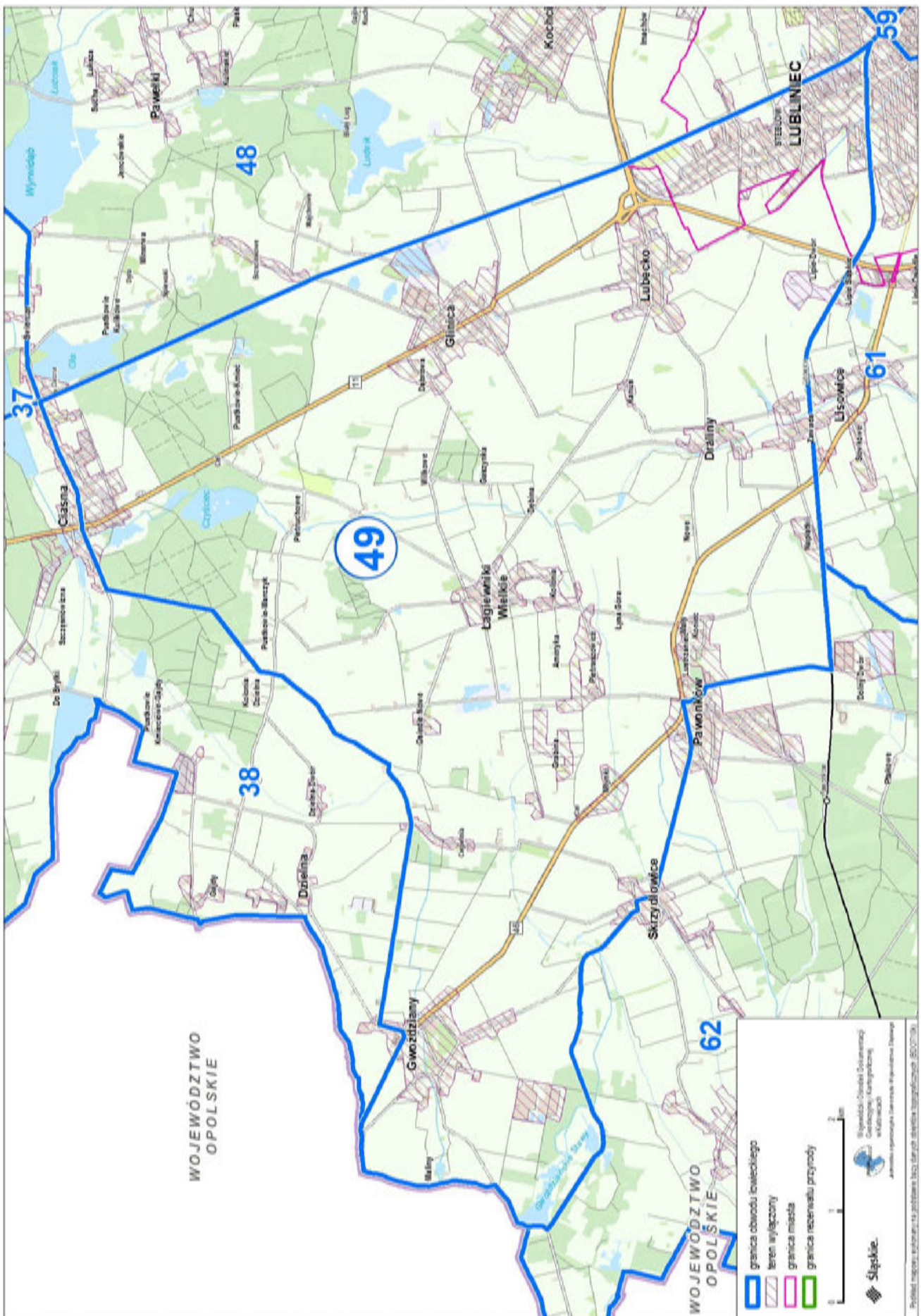




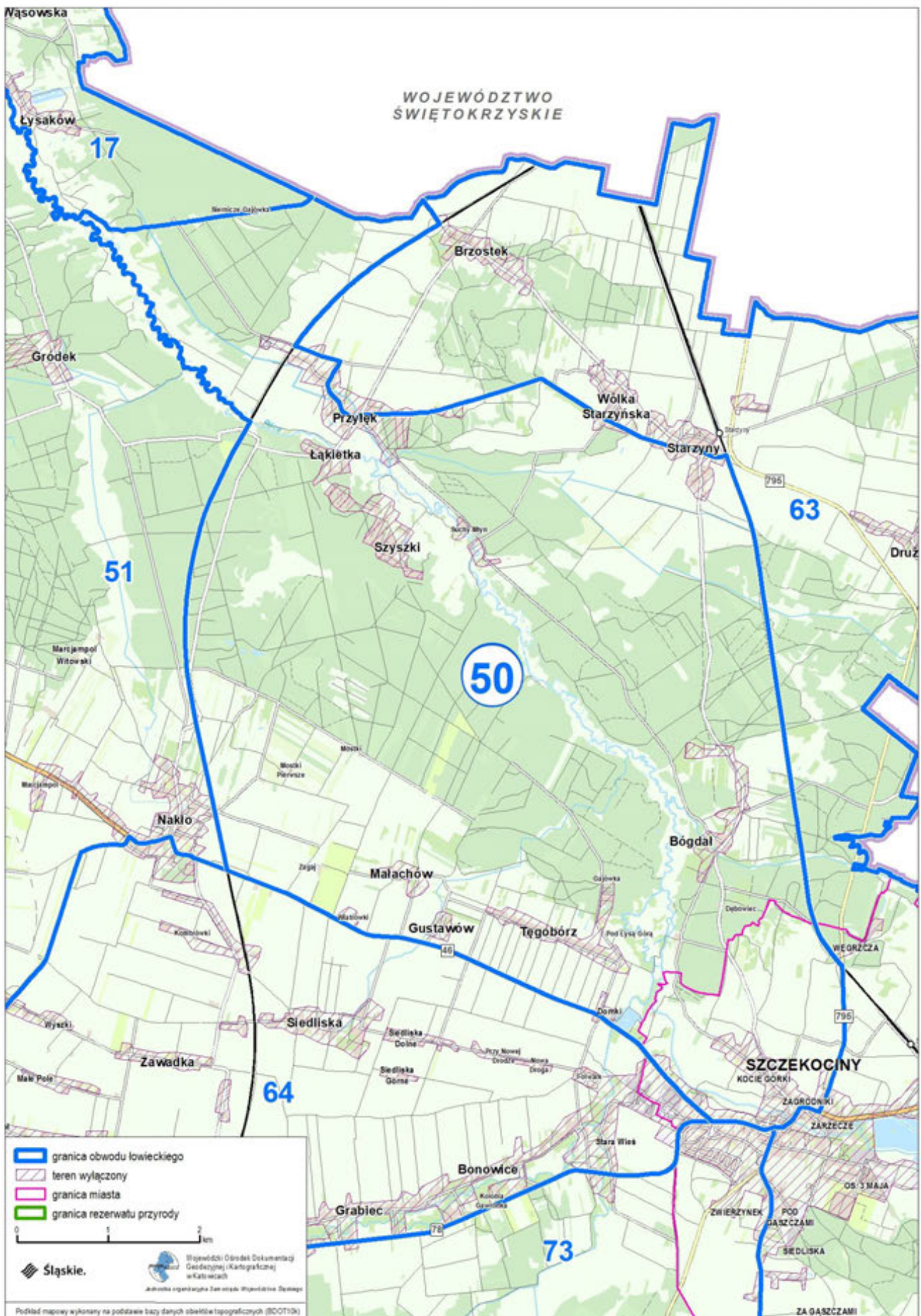
Przebieg graficzny granicy obwodu łowieckiego nr 48 oraz wyłączeń, o których mowa w art. 26 ustawy Prawo łowieckie



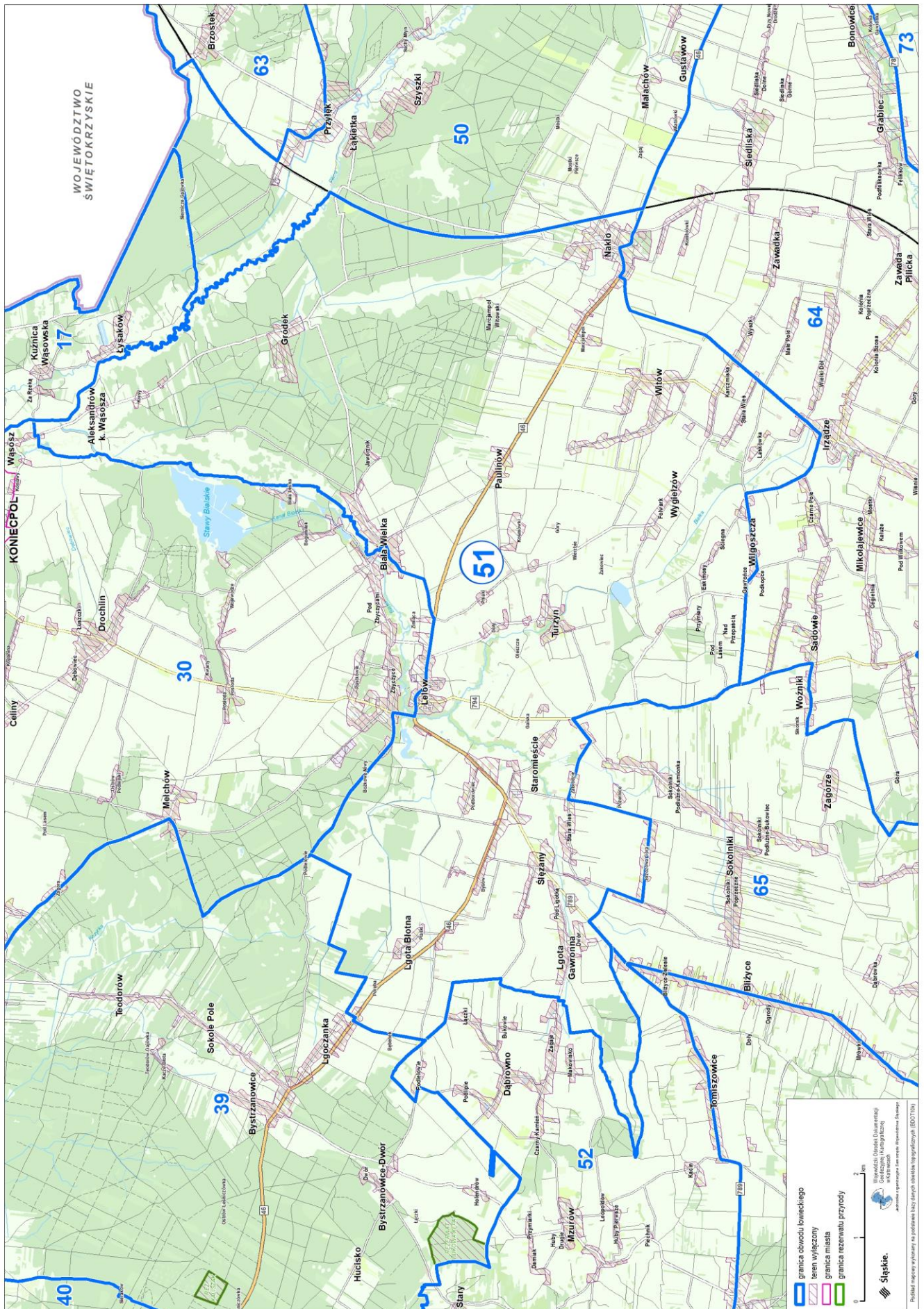
Przebieg graficzny granicy obwodu łowieckiego nr 49 oraz wyłączeń, o których mowa w art. 26 ustawy Prawo łowieckie



Przebieg graficzny granicy obwodu łowieckiego nr 50 oraz wyłączeń, o których mowa w art. 26 ustawy Prawo łowieckie

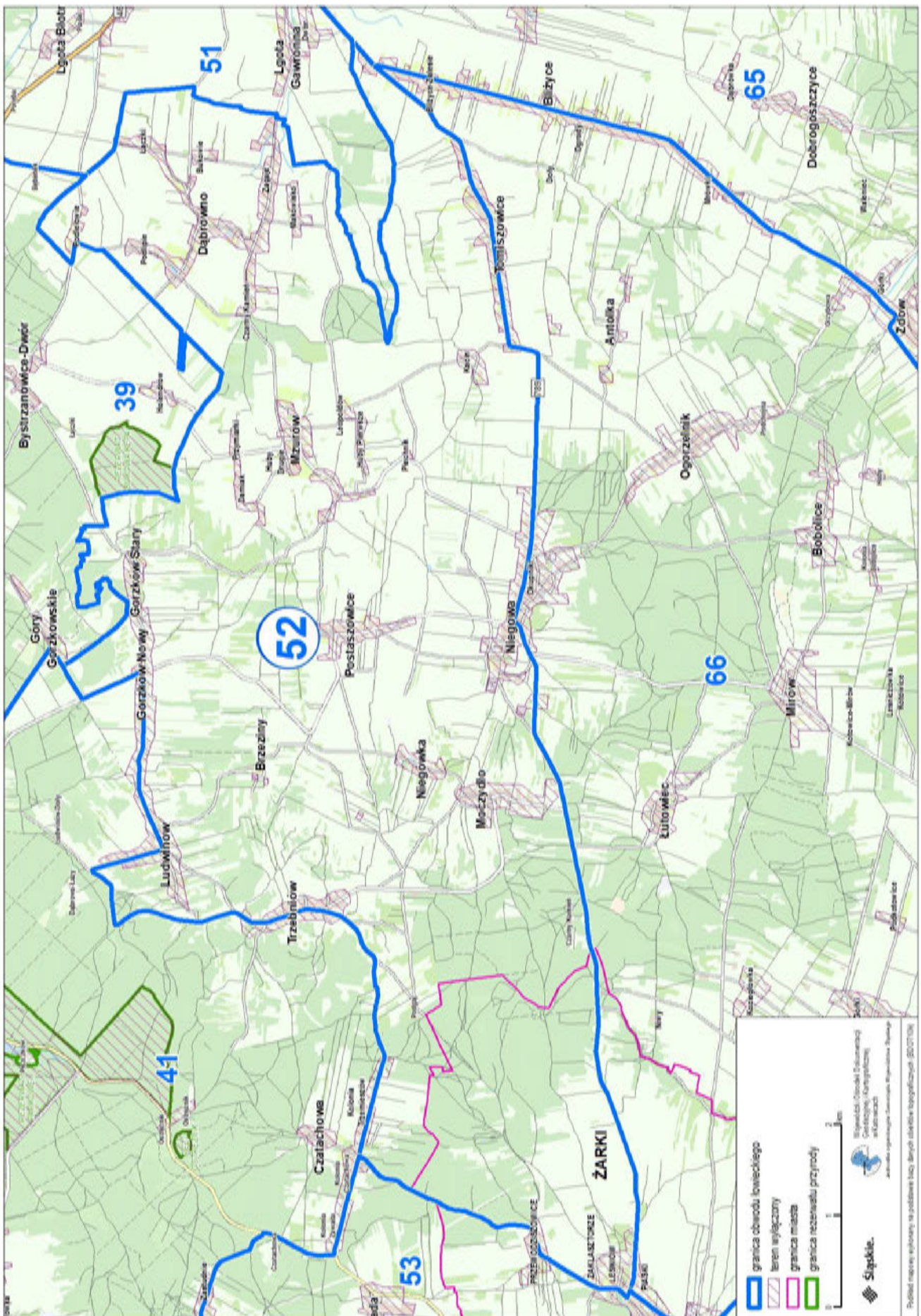


Przebieg graficzny granicy obwodu łowieckiego nr 51 oraz wyłączeń, o których mowa w art. 26 ustawy Prawo łowieckie

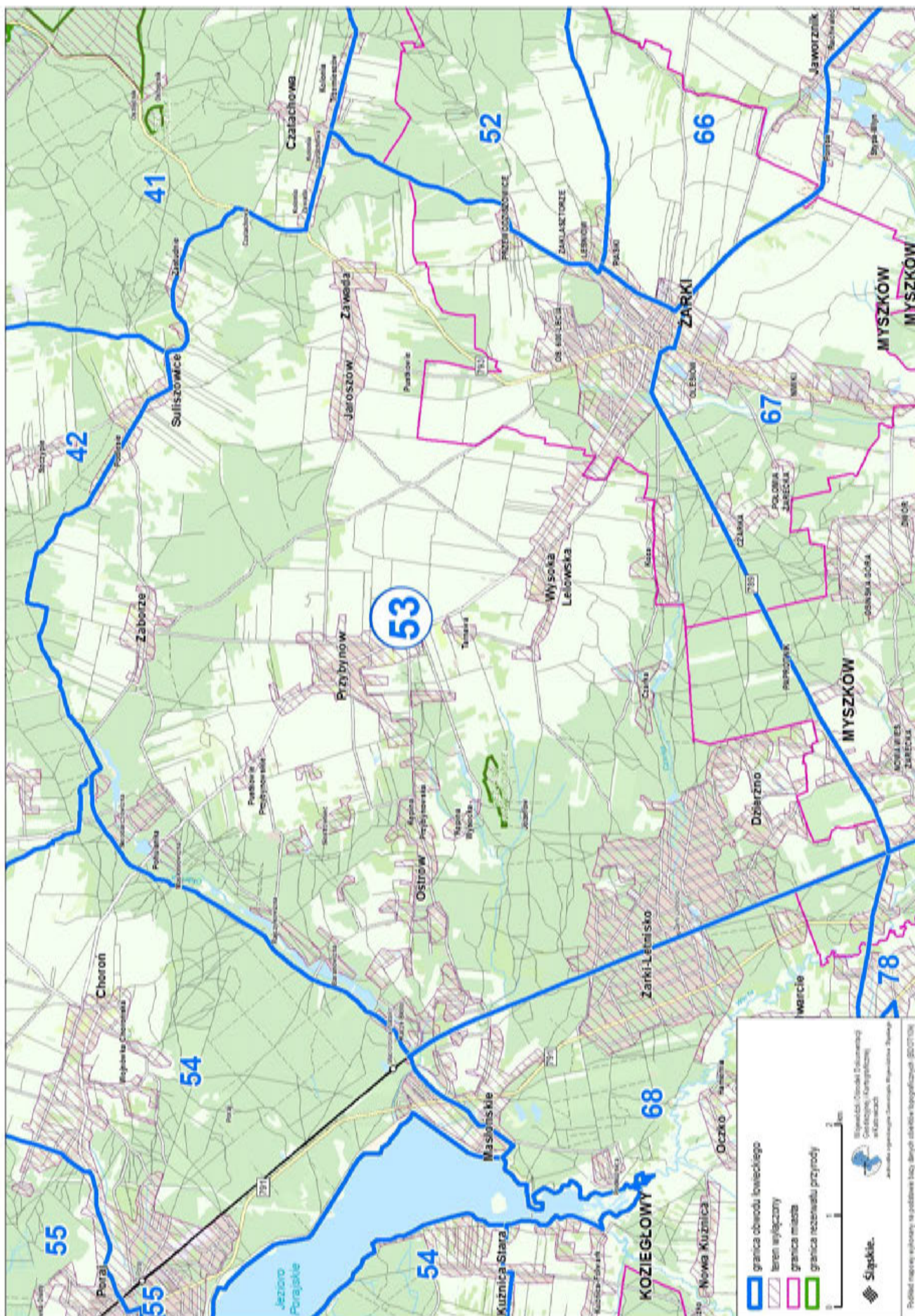


Portal mapowy wykorzystany na podstawie bazy danych Śledztwa Geograficznego (SDGTN).

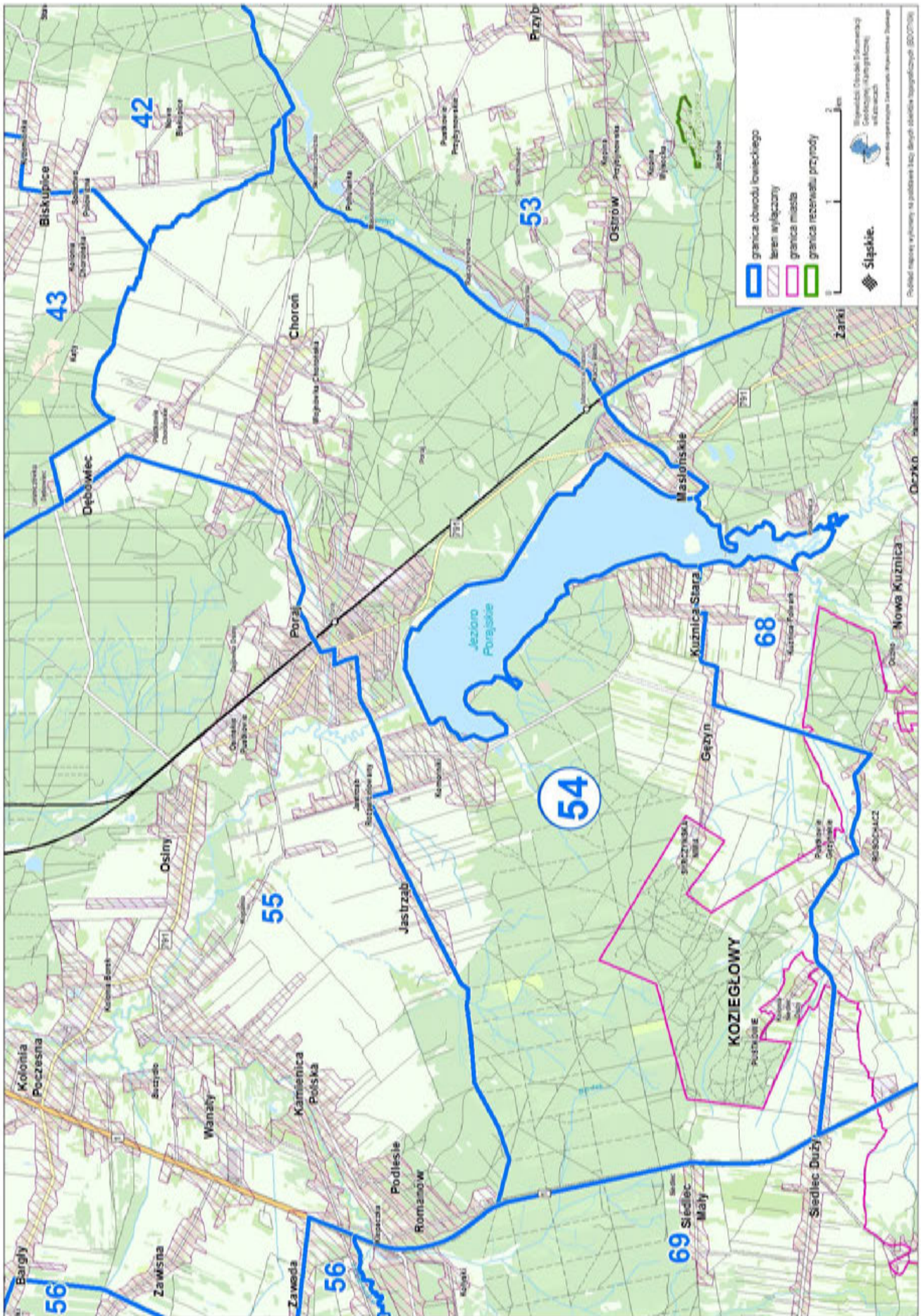
Przebieg graficzny granicy obwodu łowieckiego nr 52 oraz wyłączeń, o których mowa w art. 26 ustawy Prawo łowieckie



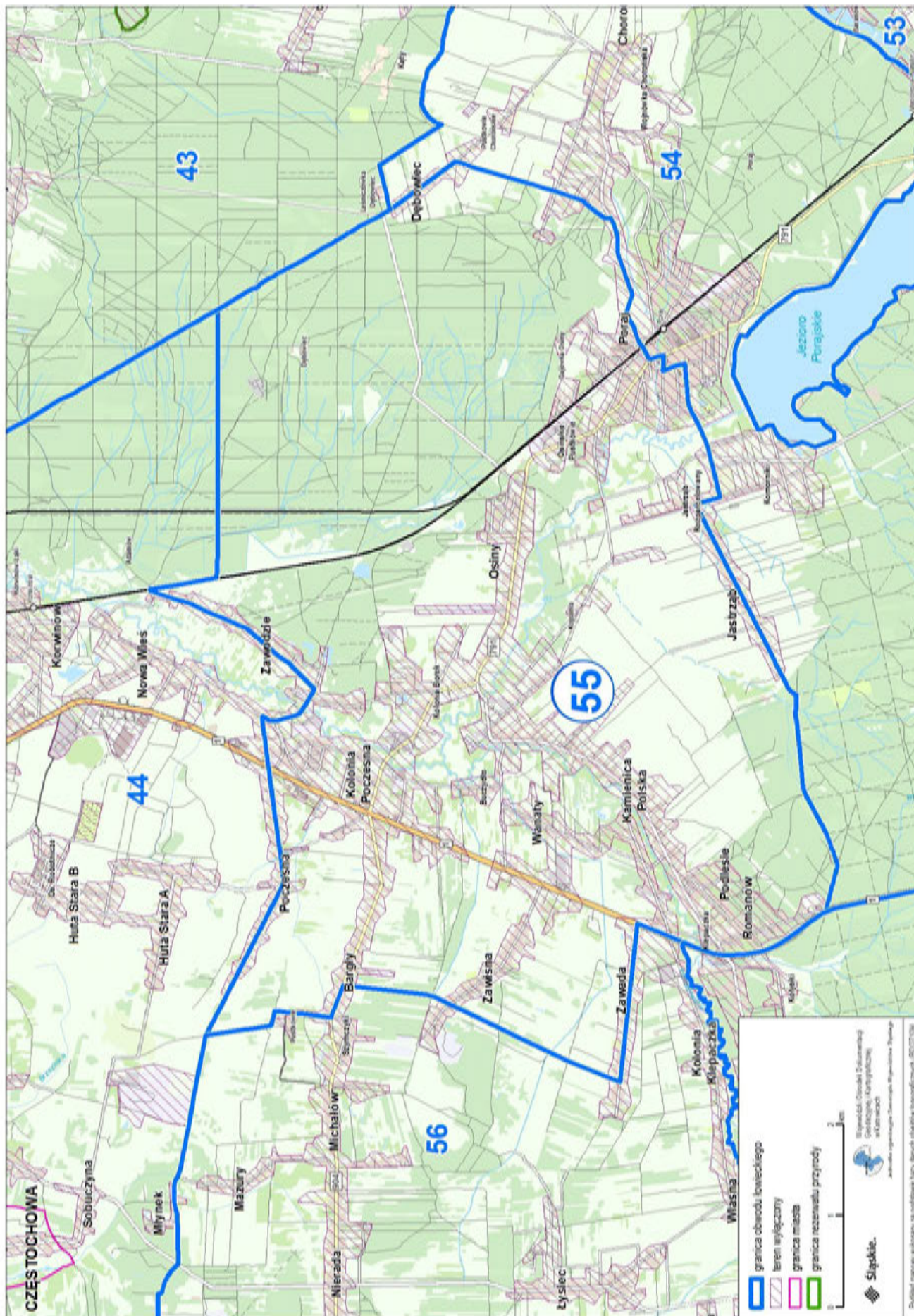
Przebieg graficzny granicy obwodu łowieckiego nr 53 oraz wyłączeń, o których mowa w art. 26 ustawy Prawo łowieckie



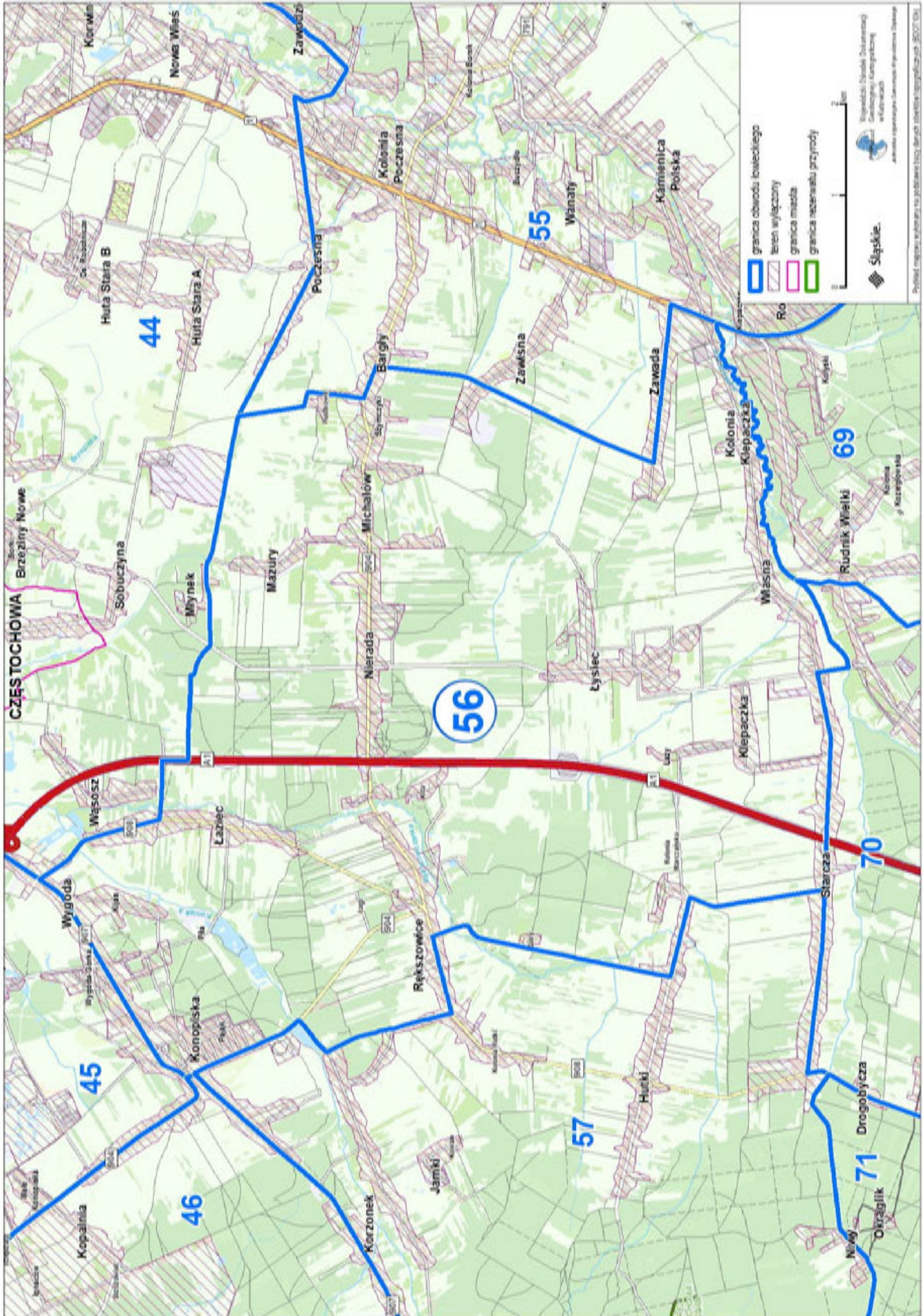
Przebieg graficzny granicy obwodu łowieckiego nr 54 oraz wylęczeń, o których mowa w art. 26 ustawy Prawo łowieckie



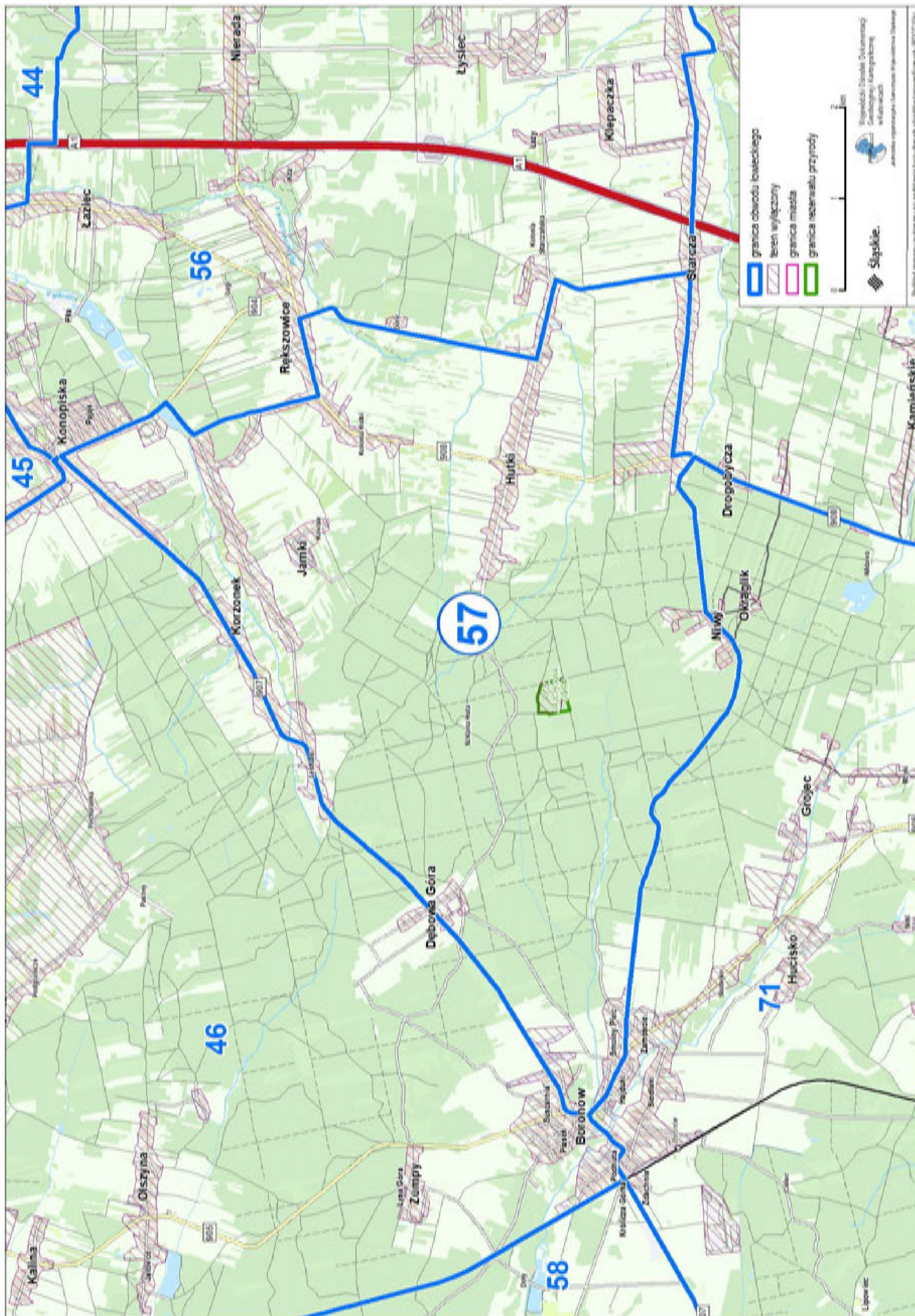
Przebieg graficzny granicy obwodu łowieckiego nr 55 oraz wyłączeń, o których mowa w art. 26 ustawy Prawo łowieckie



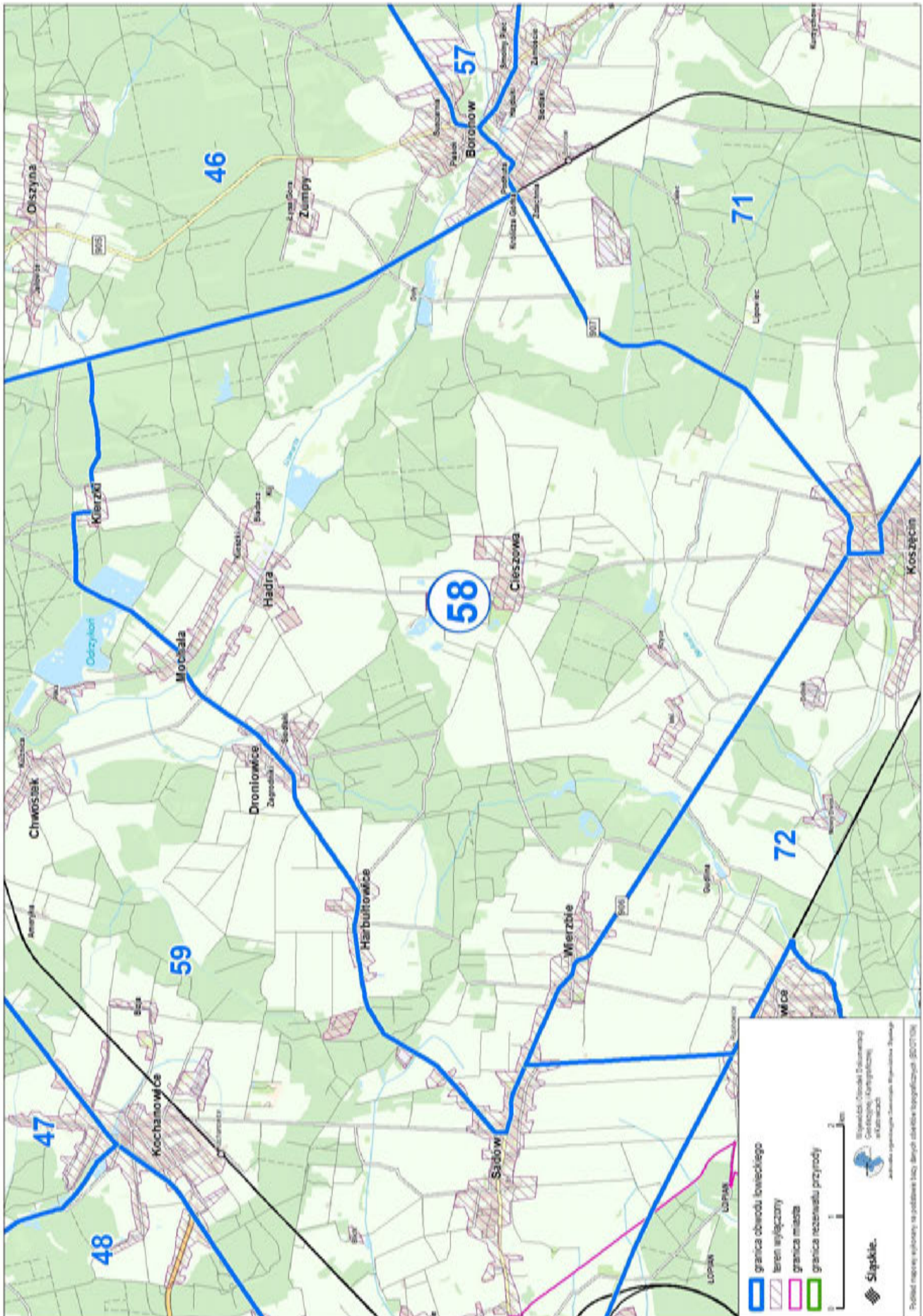
Przebieg graficzny granicy obwodu łowieckiego nr 56 oraz wyłączeń, o których mowa w art. 26 ustawy Prawo łowieckie



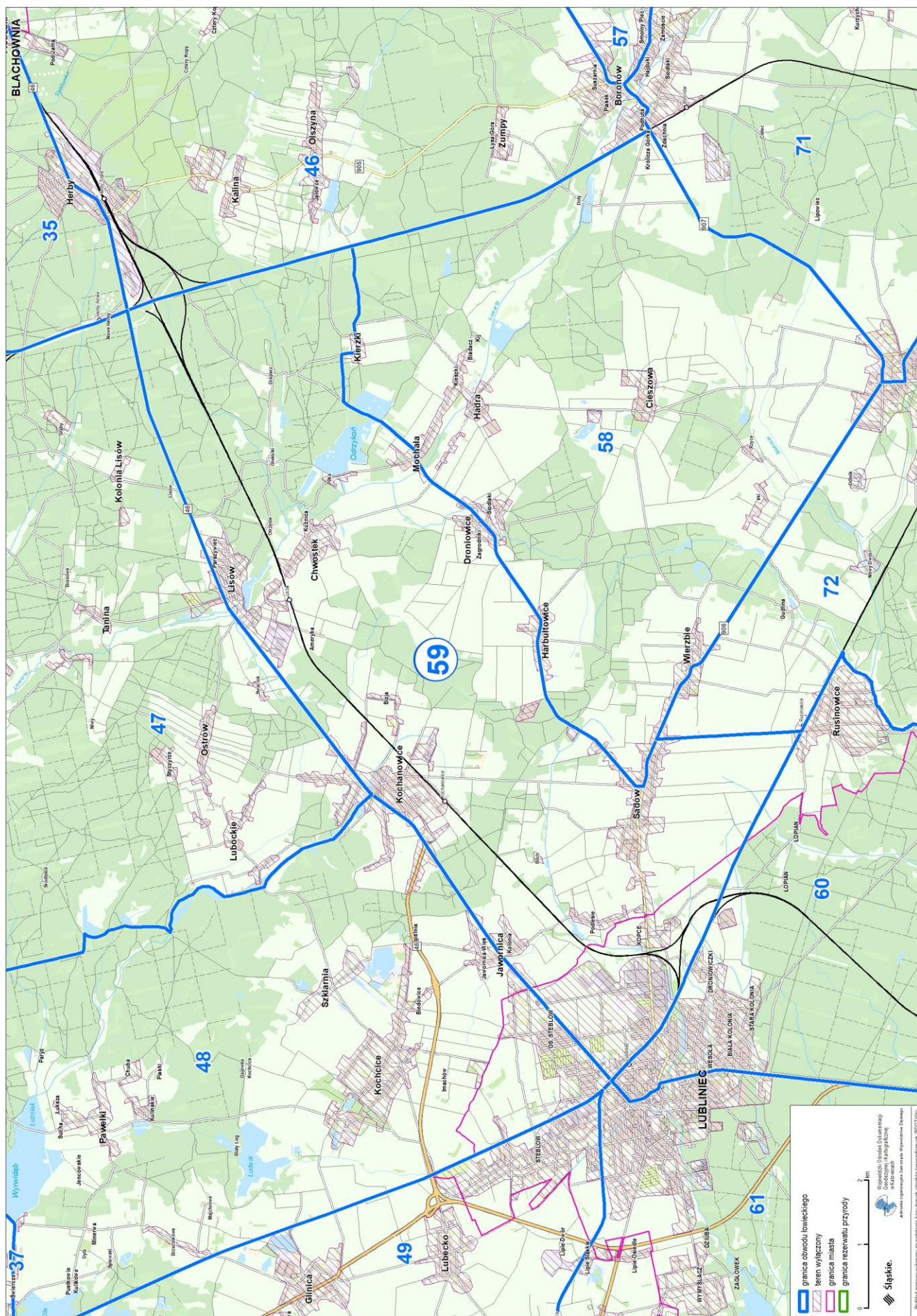
Przebieg graficzny granicy obwodu łowieckiego nr 57 oraz wyłączeń, o których mowa w art. 26 ustawy Prawo łowieckie



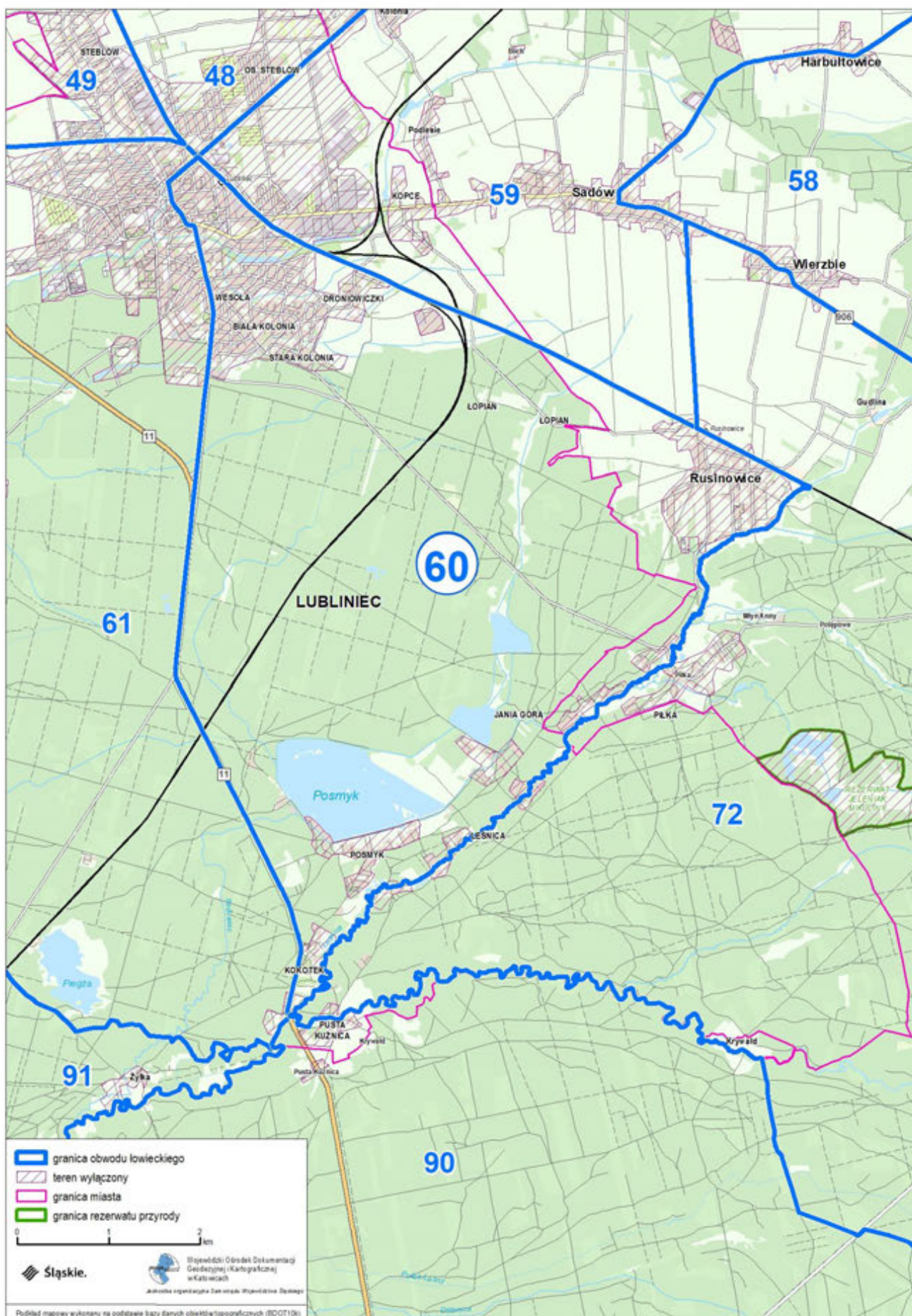
Przebieg graficzny granicy obwodu łowieckiego nr 58 oraz wyłączeń, o których mowa w art. 26 ustawy Prawo łowieckie



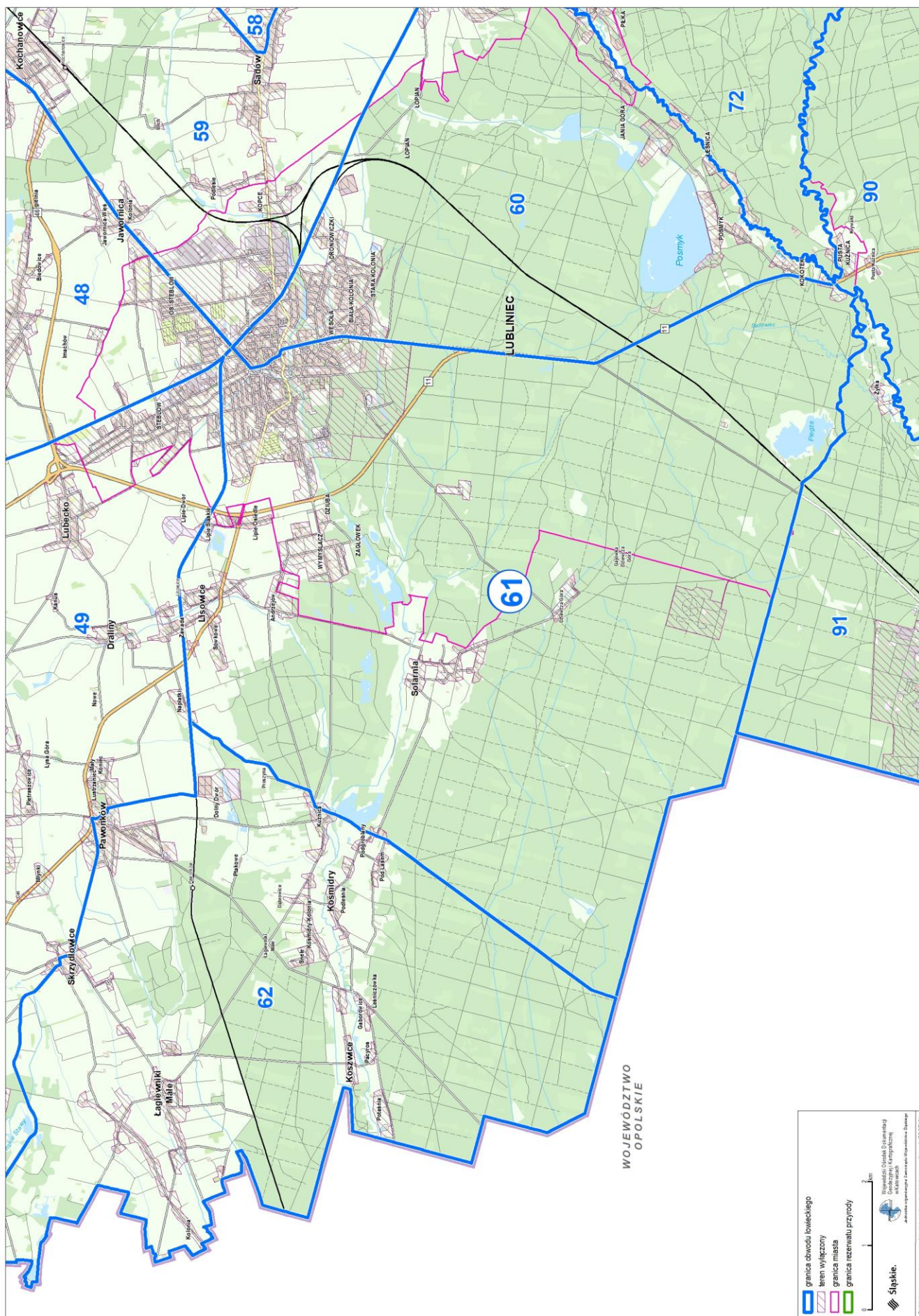
Przebieg graficzny granicy obwodu łowieckiego nr 59 oraz wyłączeń, o których mowa w art. 26 ustawy Prawo łowieckie



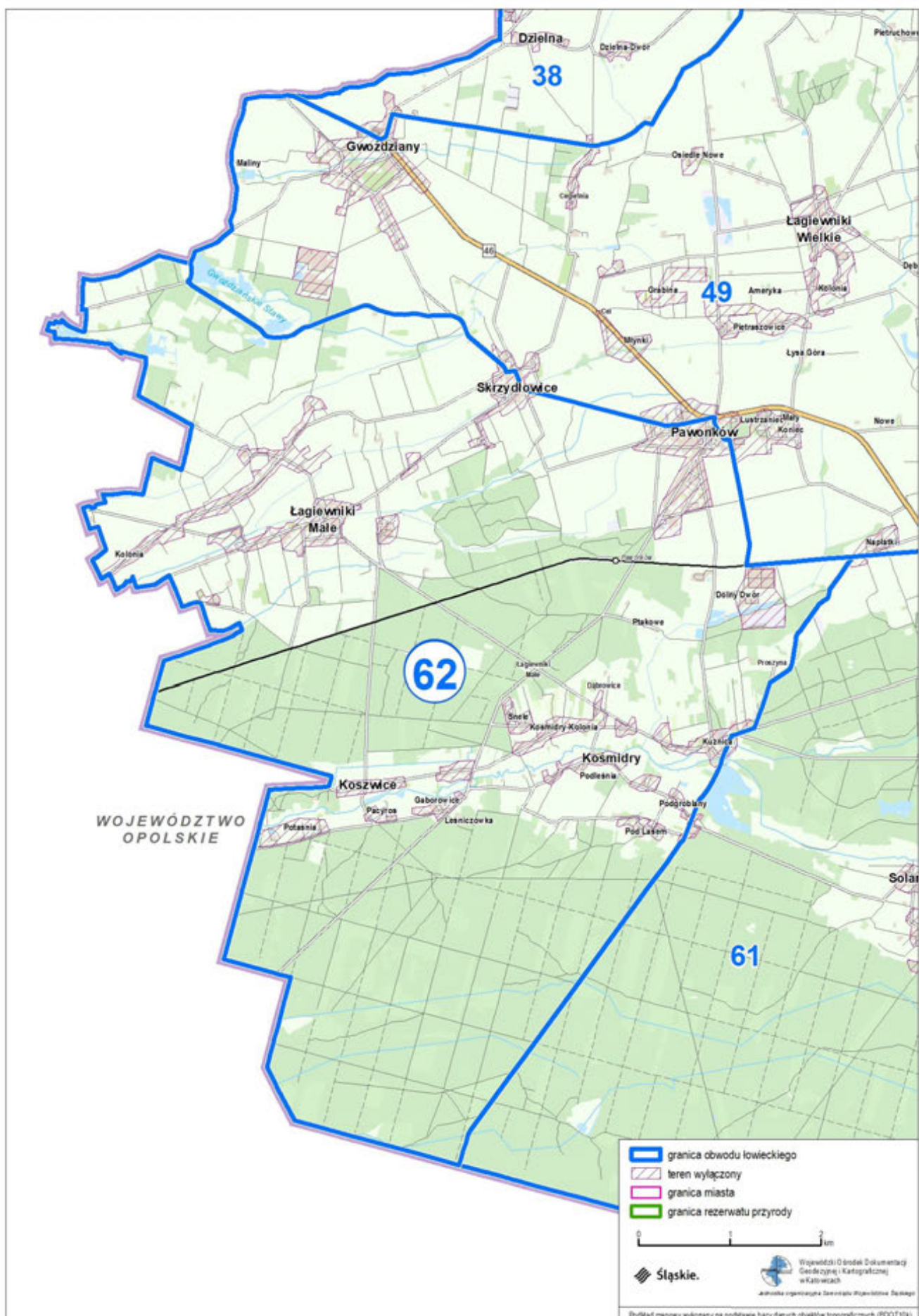
Przebieg graficzny granicy obwodu łowieckiego nr 60 oraz wyłączeń, o których mowa w art. 26 ustawy Prawo łowieckie



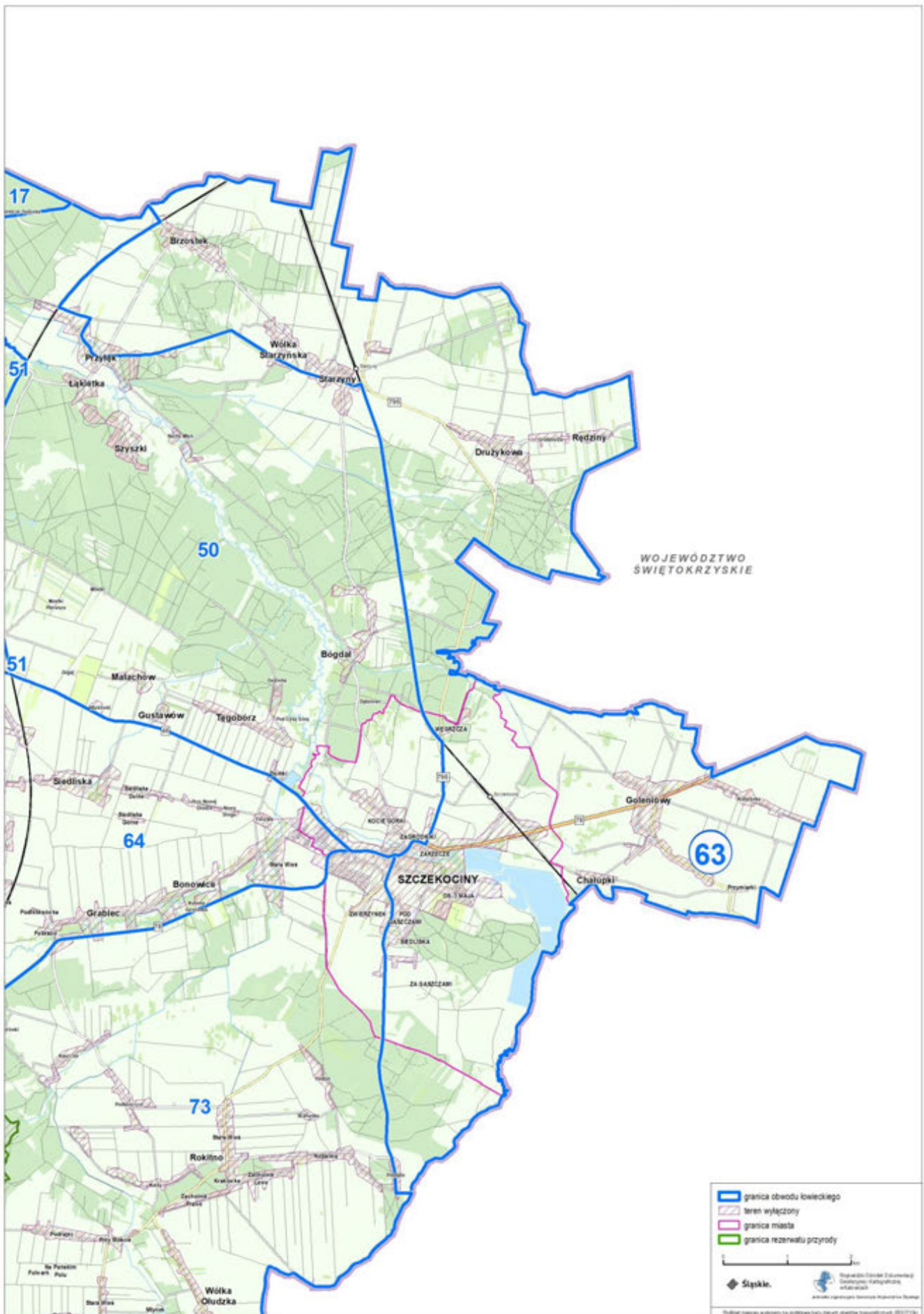
Przebieg graficzny granicy obwodu łowieckiego nr 61 oraz wyłączeń, o których mowa w art. 26 ustawy Prawo łowieckie



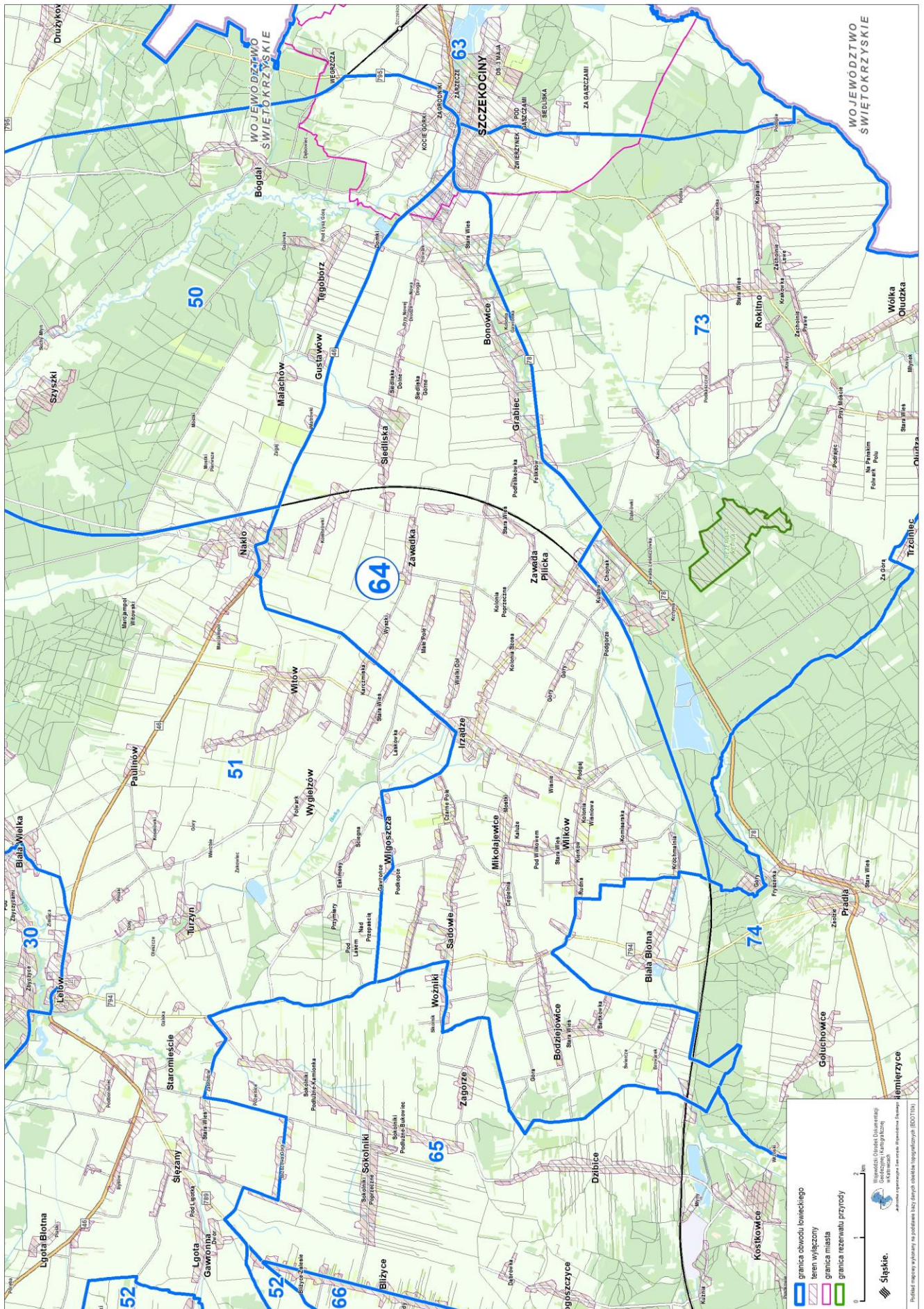
Przebieg graficzny granicy obwodu łowieckiego nr 62 oraz wyłączeń, o których mowa w art. 26 ustawy Prawo łowieckie



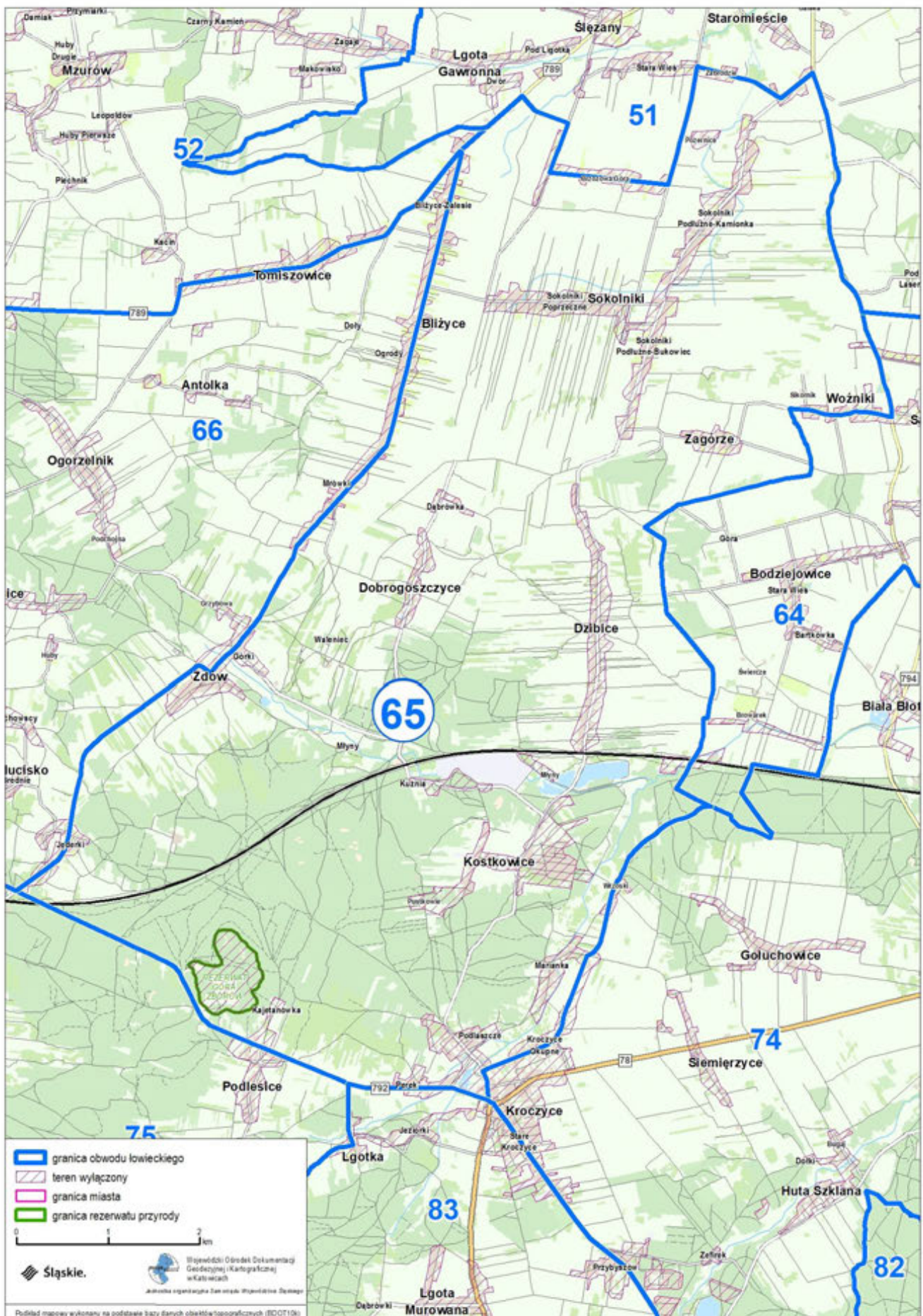
Przebieg graficzny granicy obwodu łowieckiego nr 63 oraz wyłączeń, o których mowa w art. 26 ustawy Prawo łowieckie



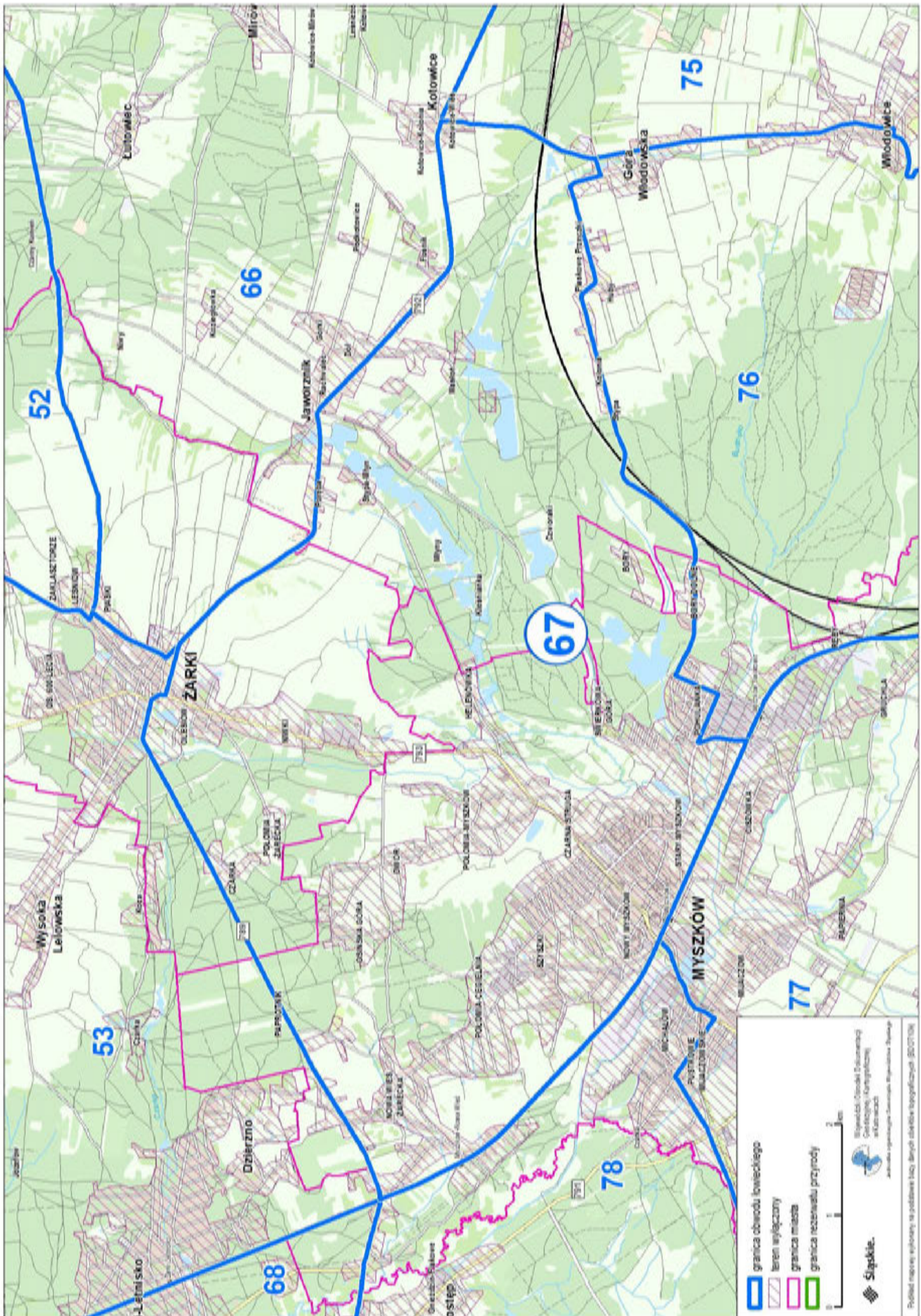
Przebieg graficzny granicy obwodu łowieckiego nr 64 oraz wyłączeń, o których mowa w art. 26 ustawy Prawo łowieckie



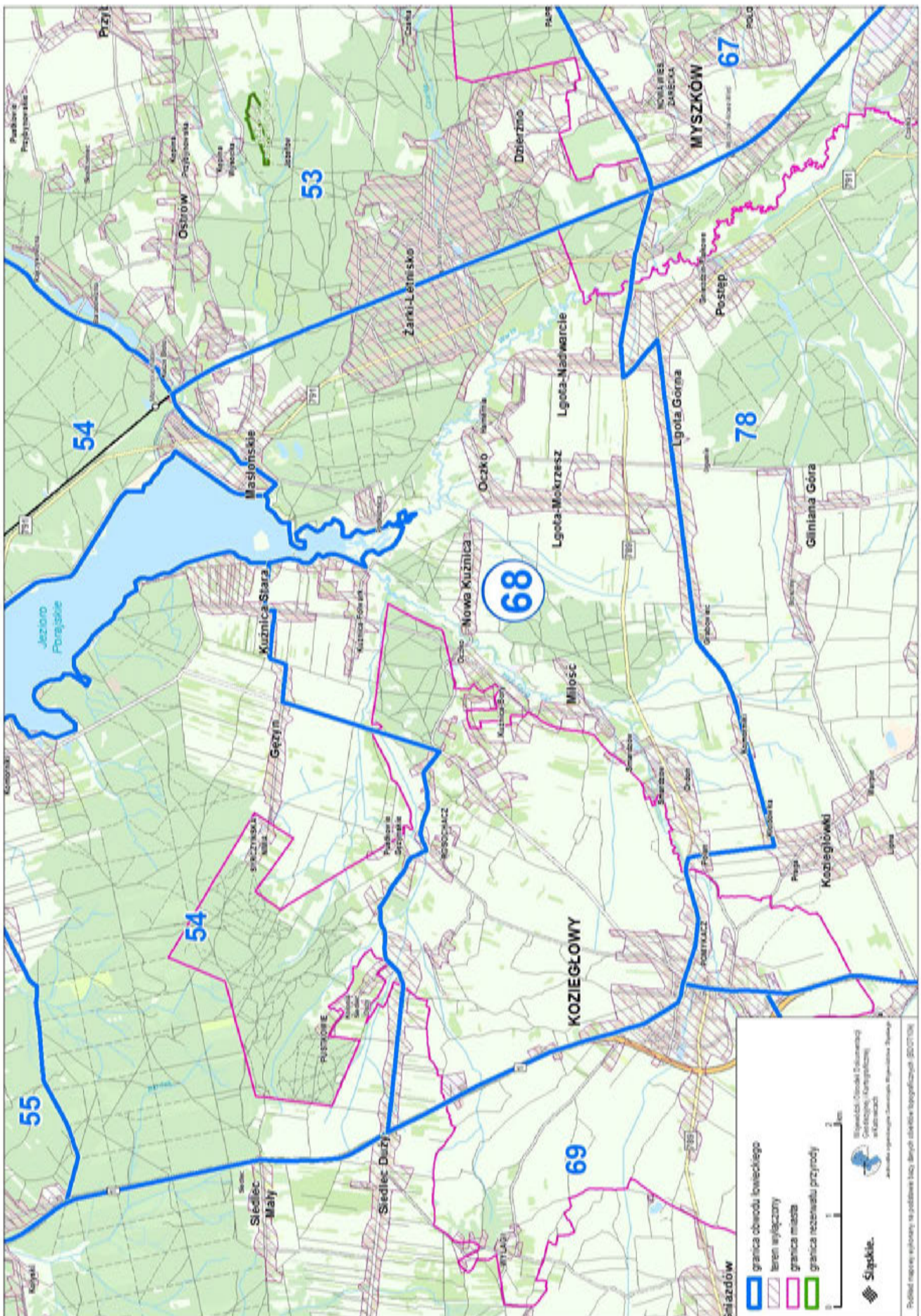
Przebieg graficzny granicy obwodu łowieckiego nr 65 oraz wyłączeń, o których mowa w art. 26 ustawy Prawo łowieckie



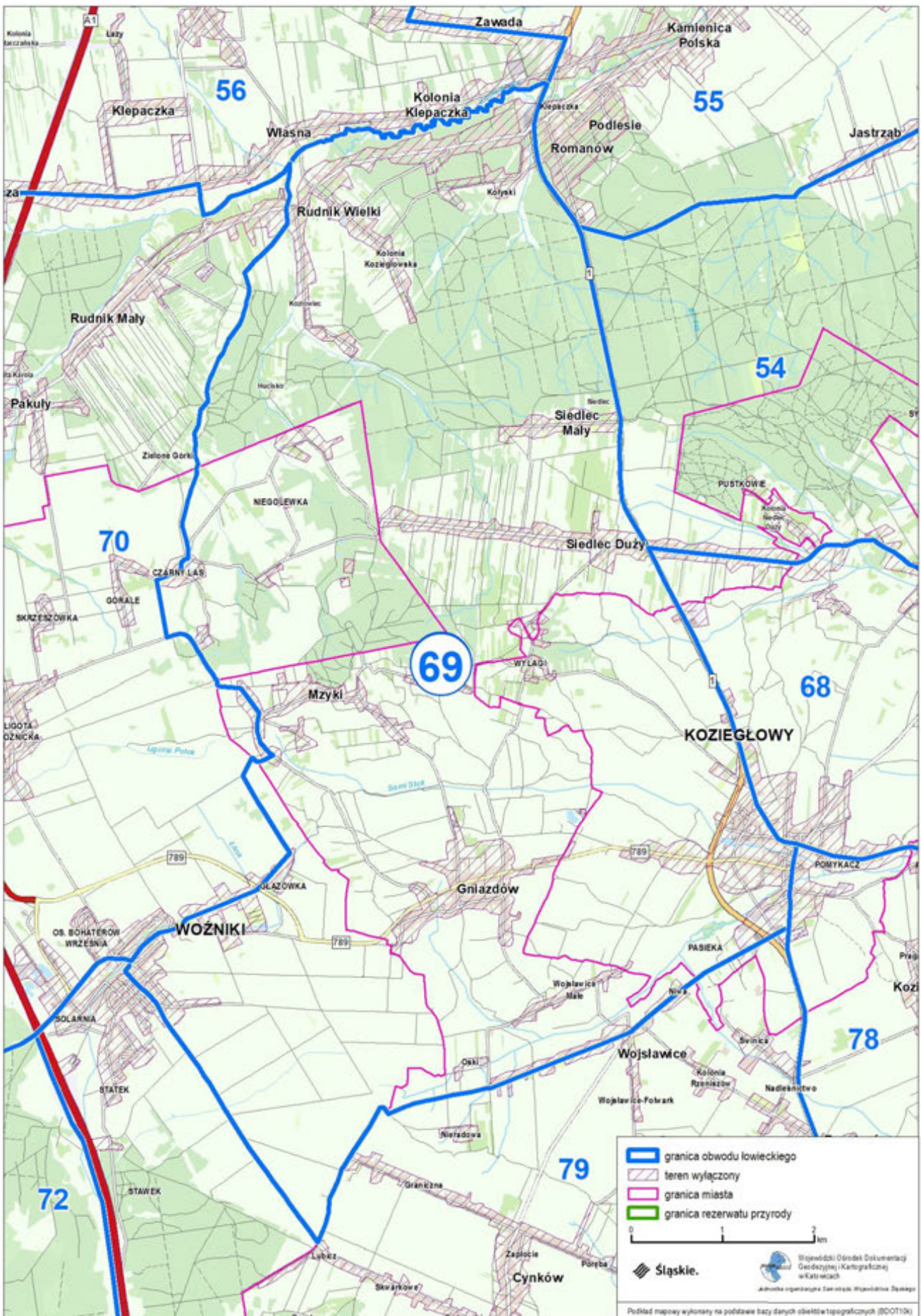
Przebieg graficzny granicy obwodu łowieckiego nr 67 oraz wyłączeń, o których mowa w art. 26 ustawy Prawo łowieckie



Przebieg graficzny granicy obwodu łowieckiego nr 68 oraz wyłączeń, o których mowa w art. 26 ustawy Prawo łowieckie



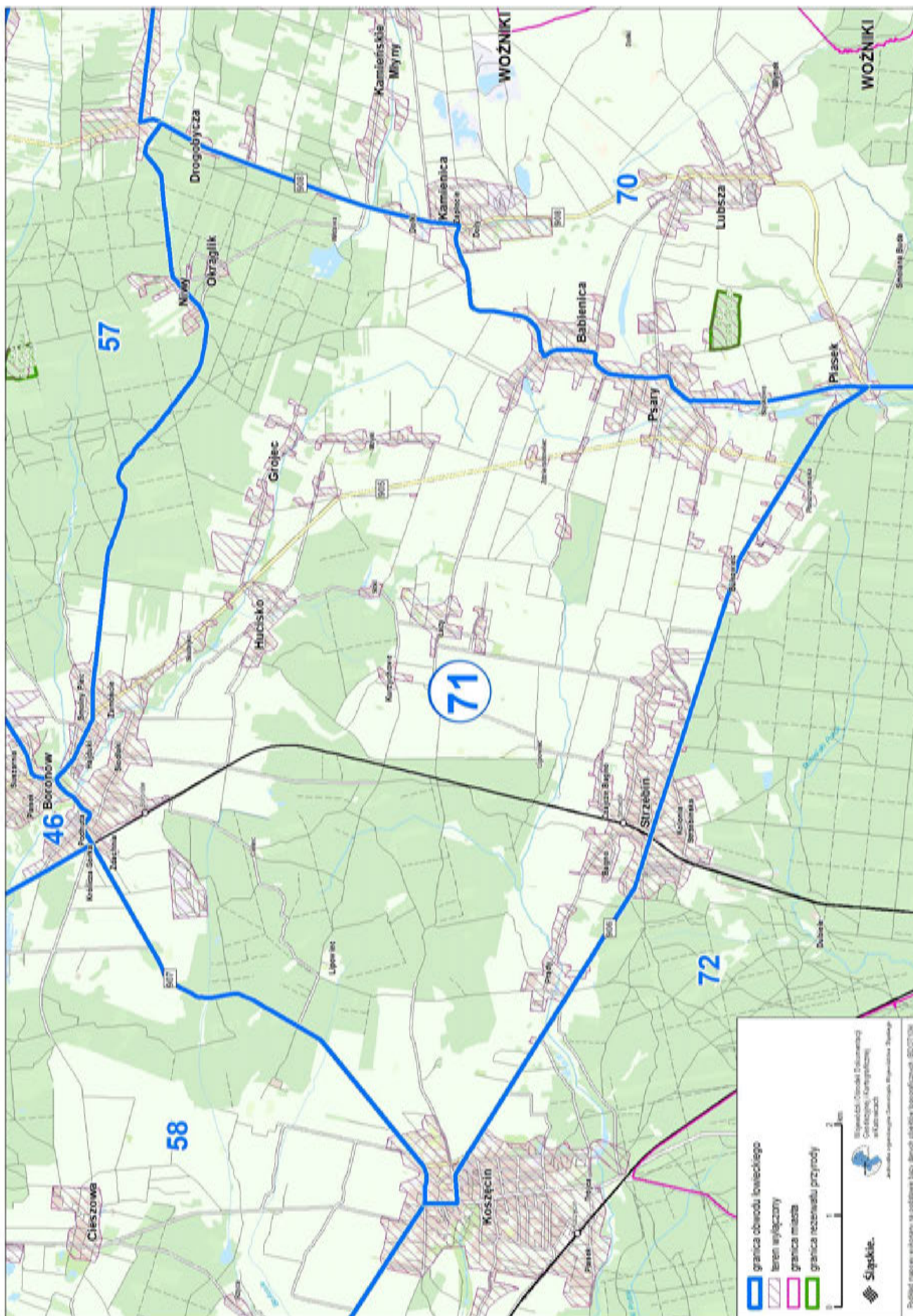
Przebieg graficzny granicy obwodu łowieckiego nr 69 oraz wyłączeń, o których mowa w art. 26 ustawy Prawo łowieckie



Przebieg graficzny granicy obwodu łowieckiego nr 70 oraz wyłączeń, o których mowa w art. 26 ustawy Prawo łowieckie



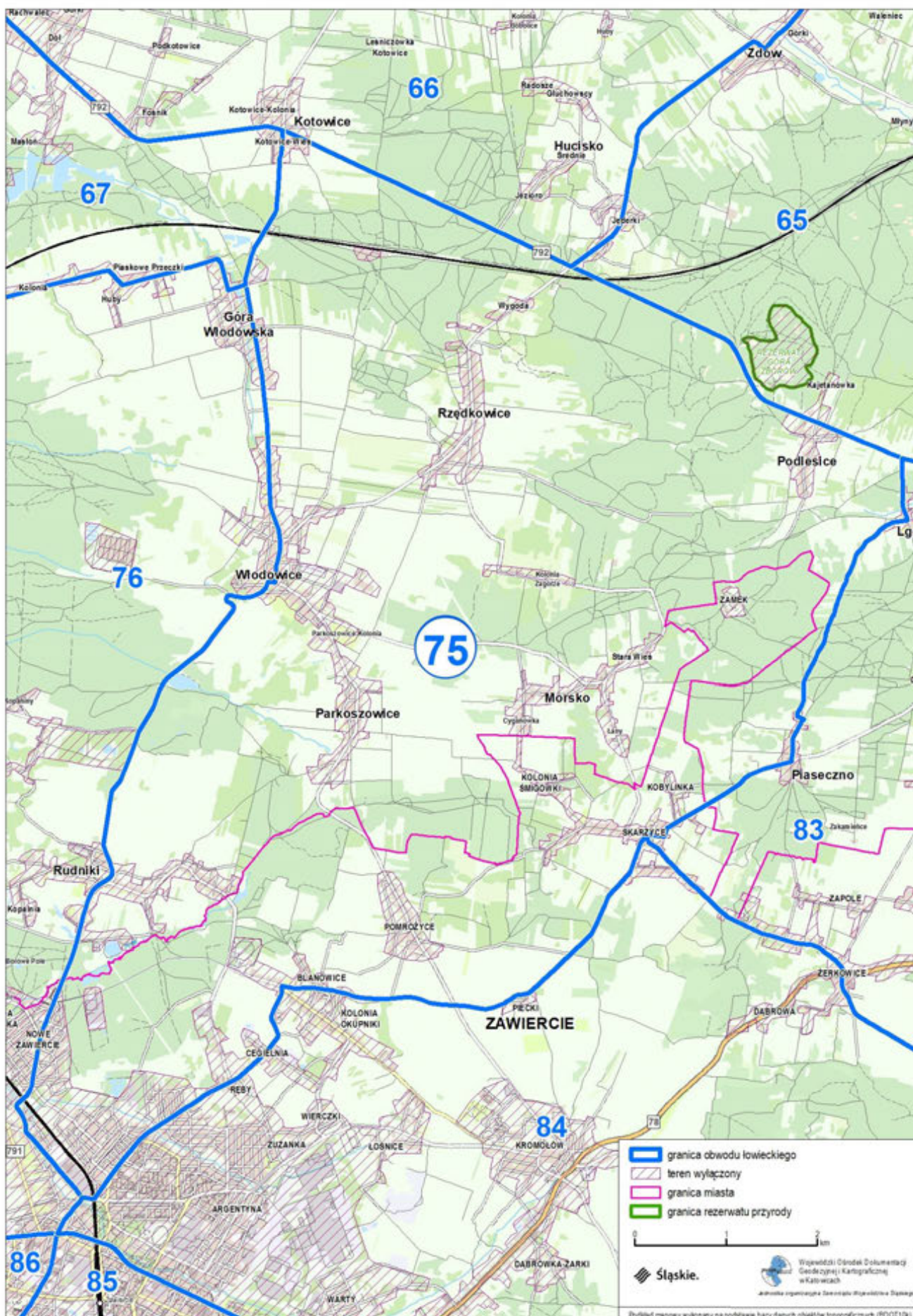
Przebieg graficzny granicy obwodu łowieckiego nr 71 oraz wyłączeń, o których mowa w art. 26 ustawy Prawo łowieckie



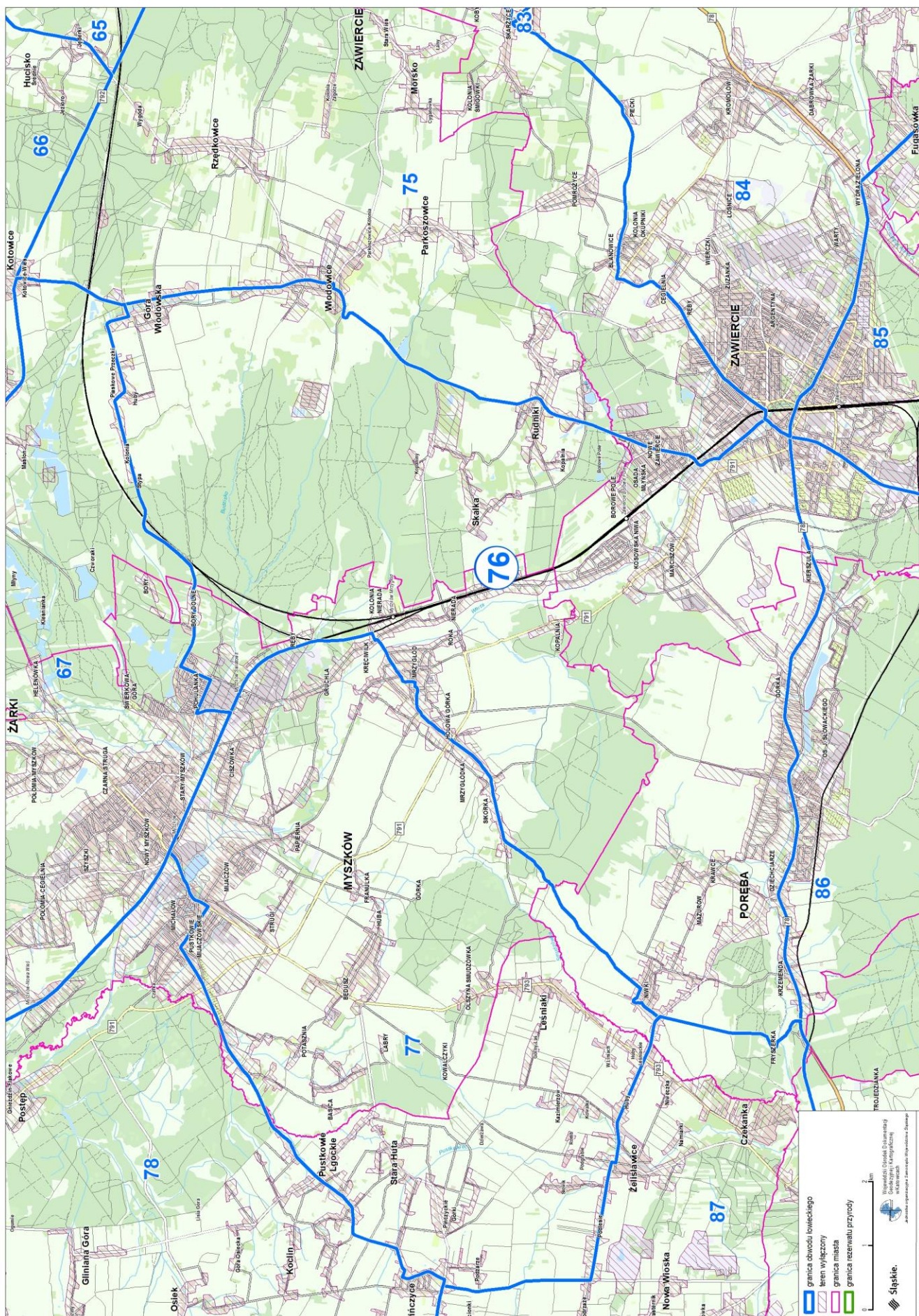
Przebieg graficzny granicy obwodu łowieckiego nr 74 oraz wyłączeń, o których mowa w art. 26 ustawy Prawo łowieckie



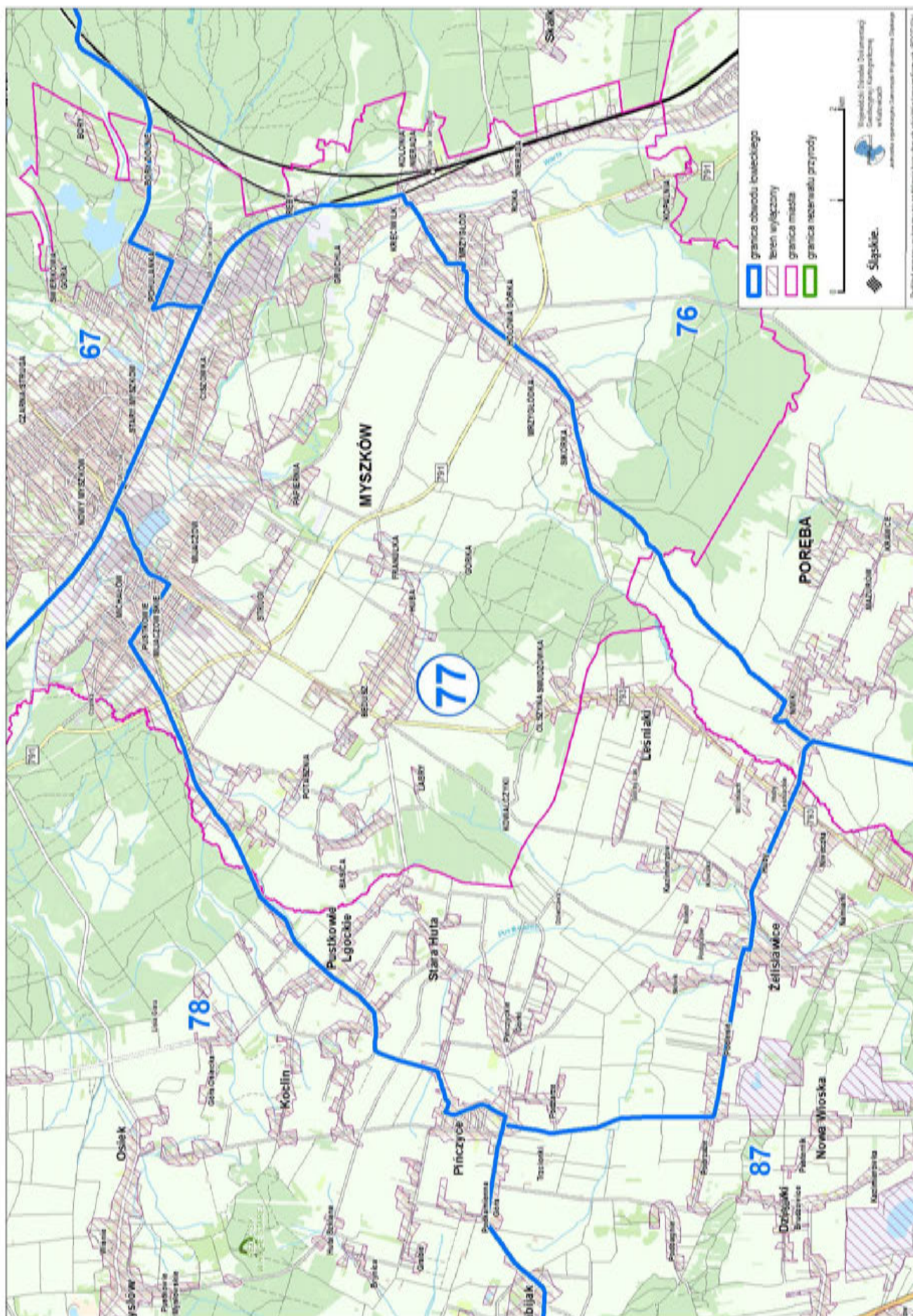
Przebieg graficzny granicy obwodu łowieckiego nr 75 oraz wyłączeń, o których mowa w art. 26 ustawy Prawo łowieckie



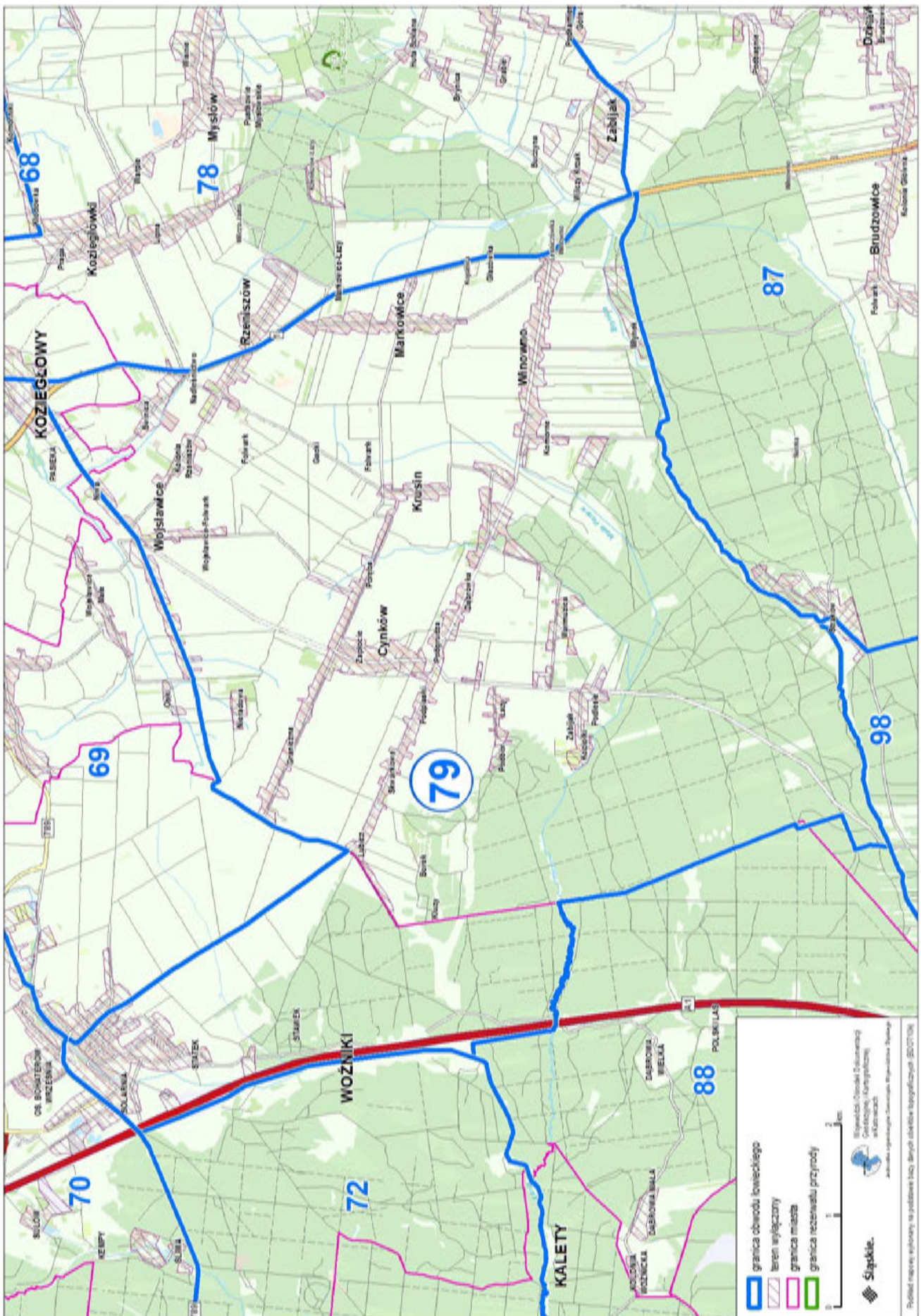
Przebieg graficzny granicy obwodu łowieckiego nr 76 oraz wyłączeń, o których mowa w art. 26 ustawy Prawo łowieckie



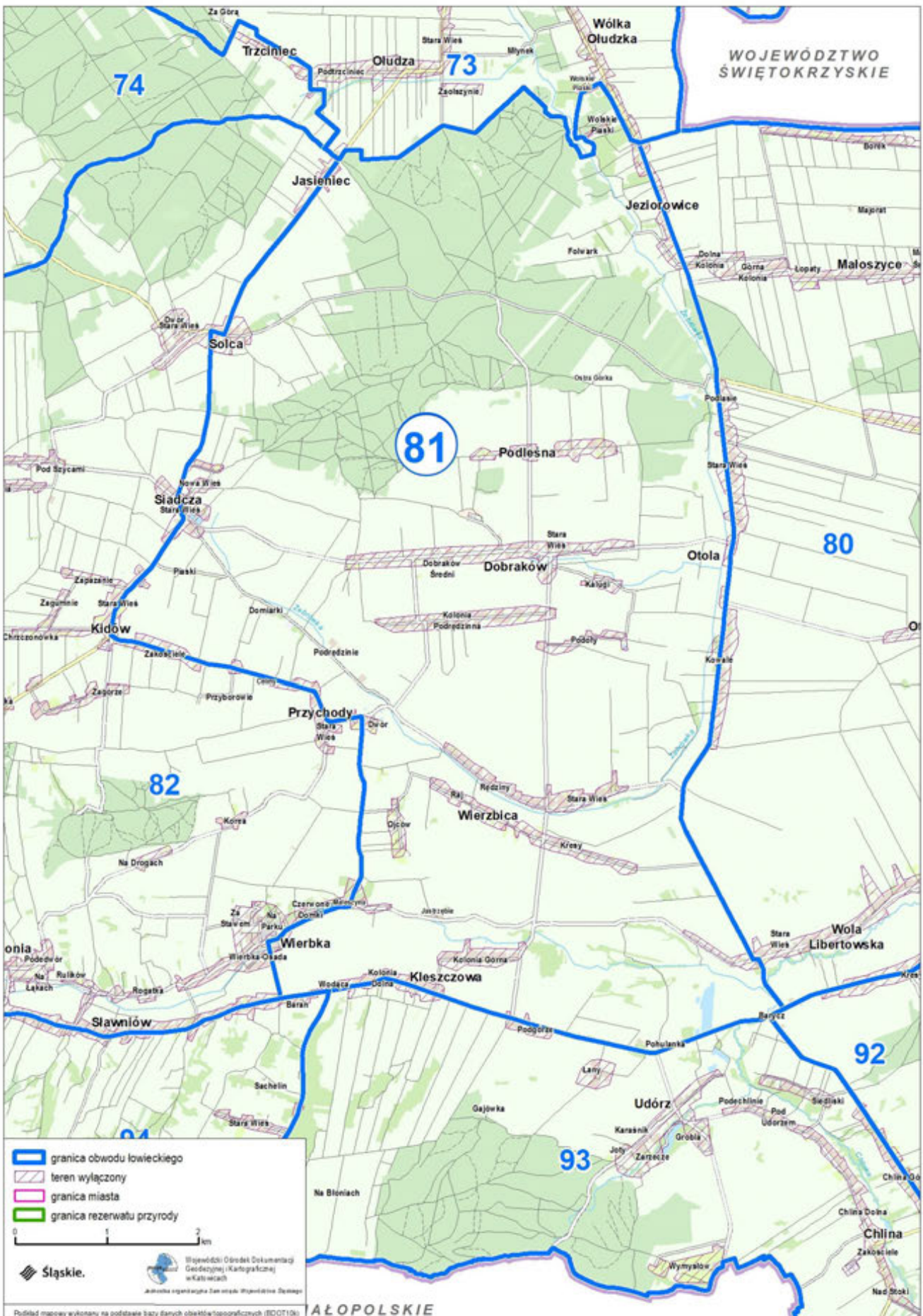
Przebieg graficzny granicy obwodu łowieckiego nr 77 oraz wyłączeń, o których mowa w art. 26 ustawy Prawo łowieckie



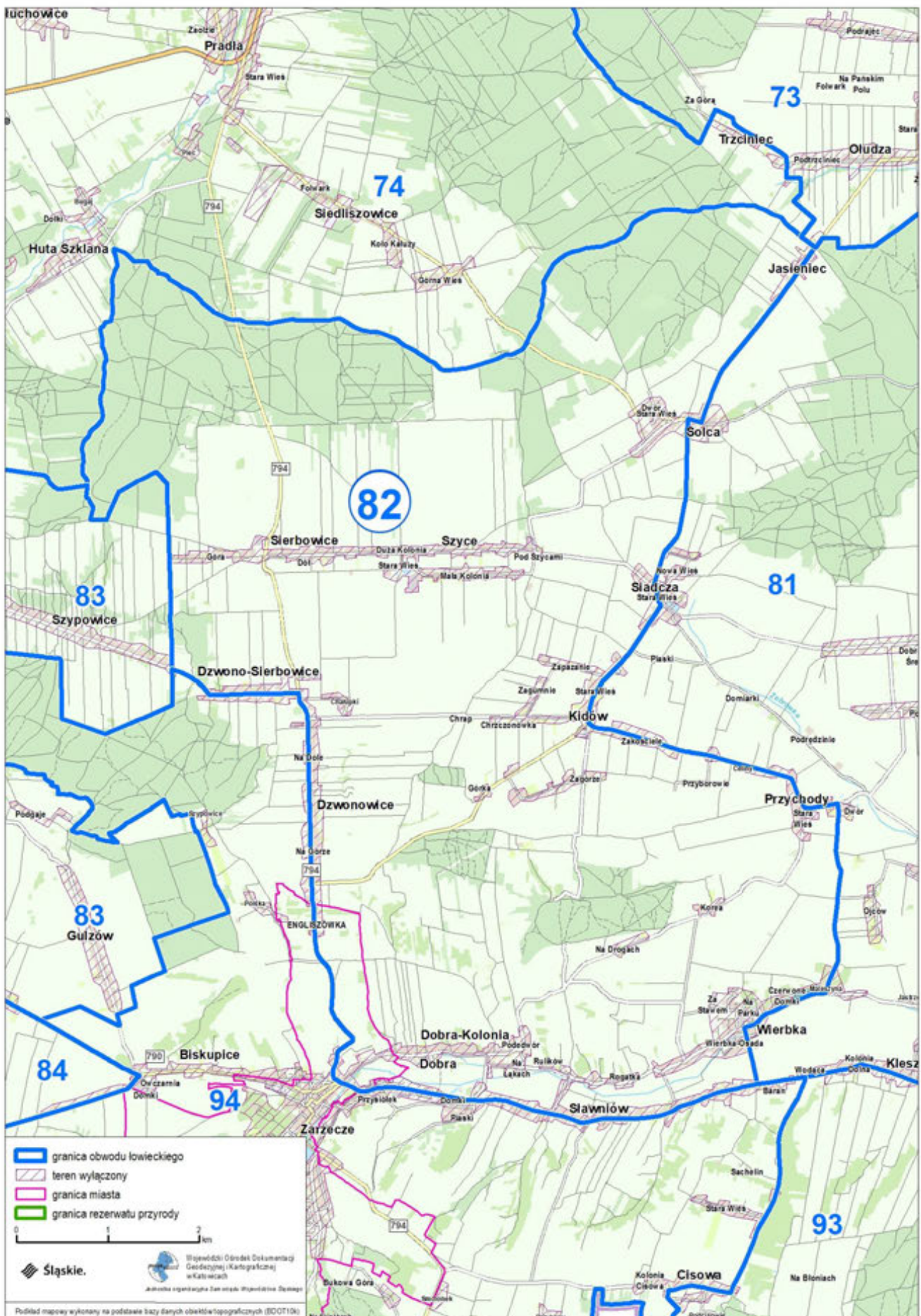
Przebieg graficzny granicy obwodu łowieckiego nr 79 oraz wyłączeń, o których mowa w art. 26 ustawy Prawo łowieckie



Przebieg graficzny granicy obwodu łowieckiego nr 81 oraz wyłączeń, o których mowa w art. 26 ustawy Prawo łowieckie

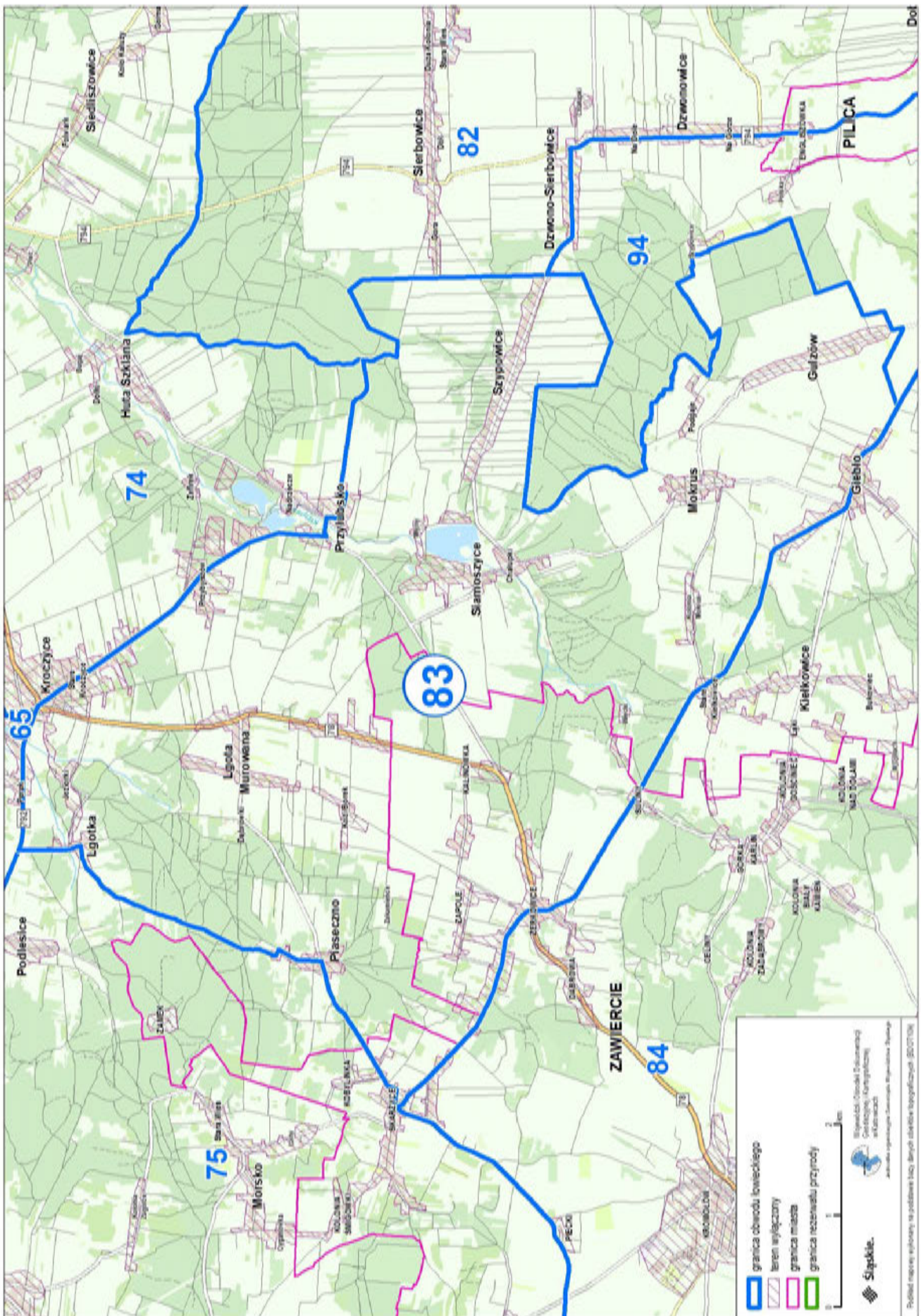


Przebieg graficzny granicy obwodu łowieckiego nr 82 oraz wyłączeń, o których mowa w art. 26 ustawy Prawo łowieckie



Podkład mapowy wykonany na podstawie bazy danych obiektów topograficznych (BDOT10k)

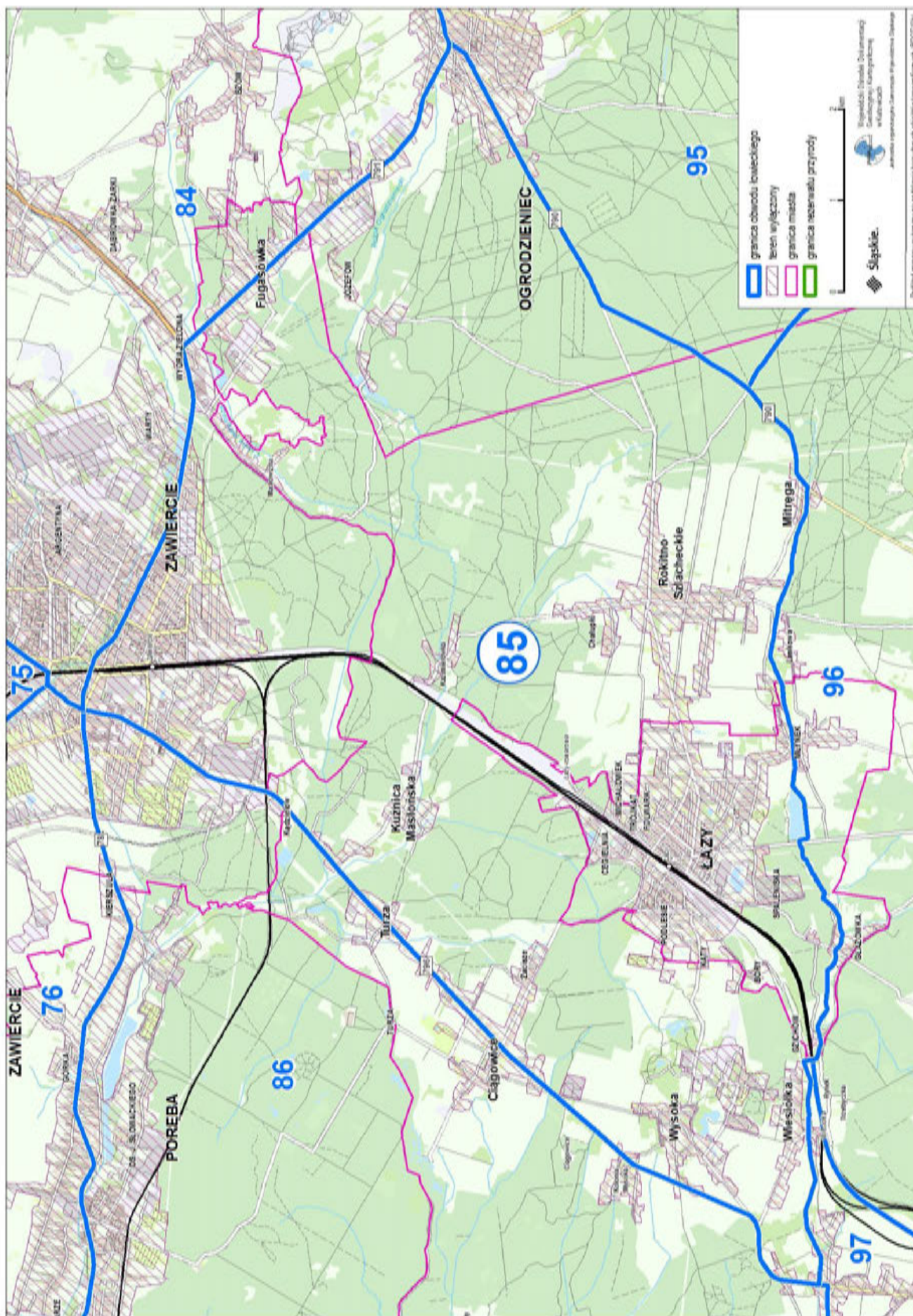
Przebieg graficzny granicy obwodu łowieckiego nr 83 oraz wyłączeń, o których mowa w art. 26 ustawy Prawo łowieckie



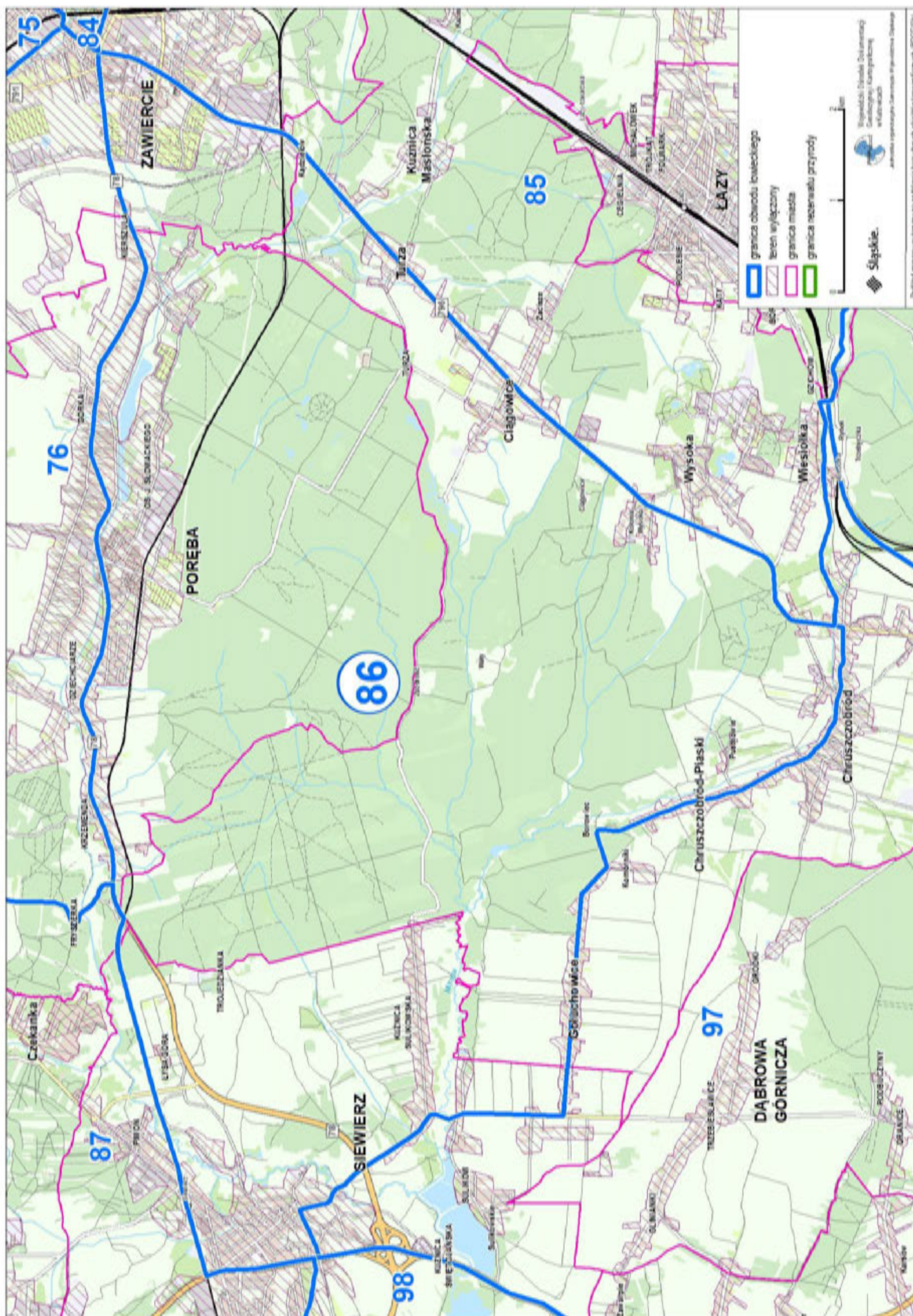
Publisch mapowa informacja o podziale lasu. Bazy danych: topograficznych, DOKTOR



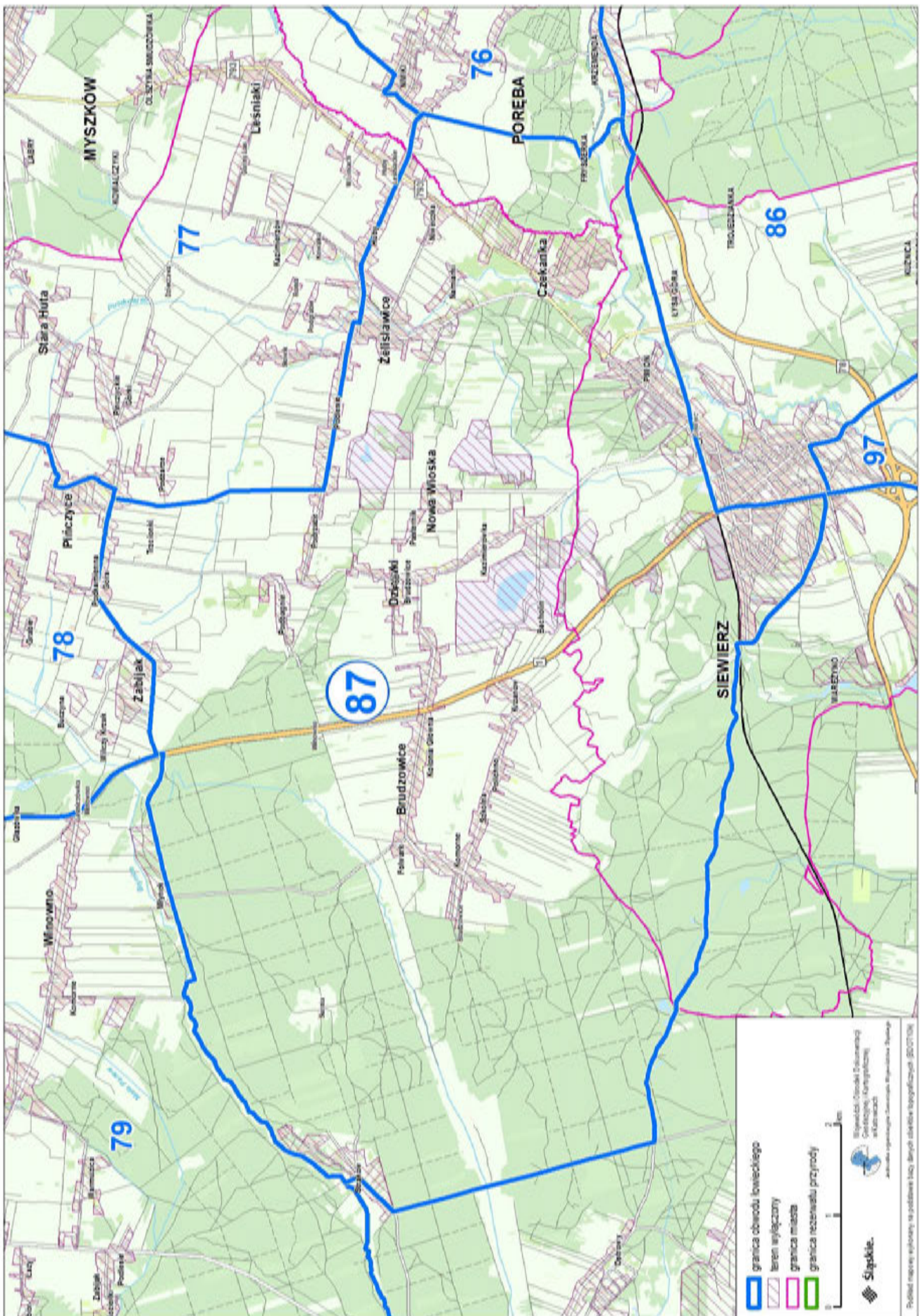
Przebieg graficzny granicy obwodu łowieckiego nr 85 oraz wyłączeń, o których mowa w art. 26 ustawy Prawo łowieckie



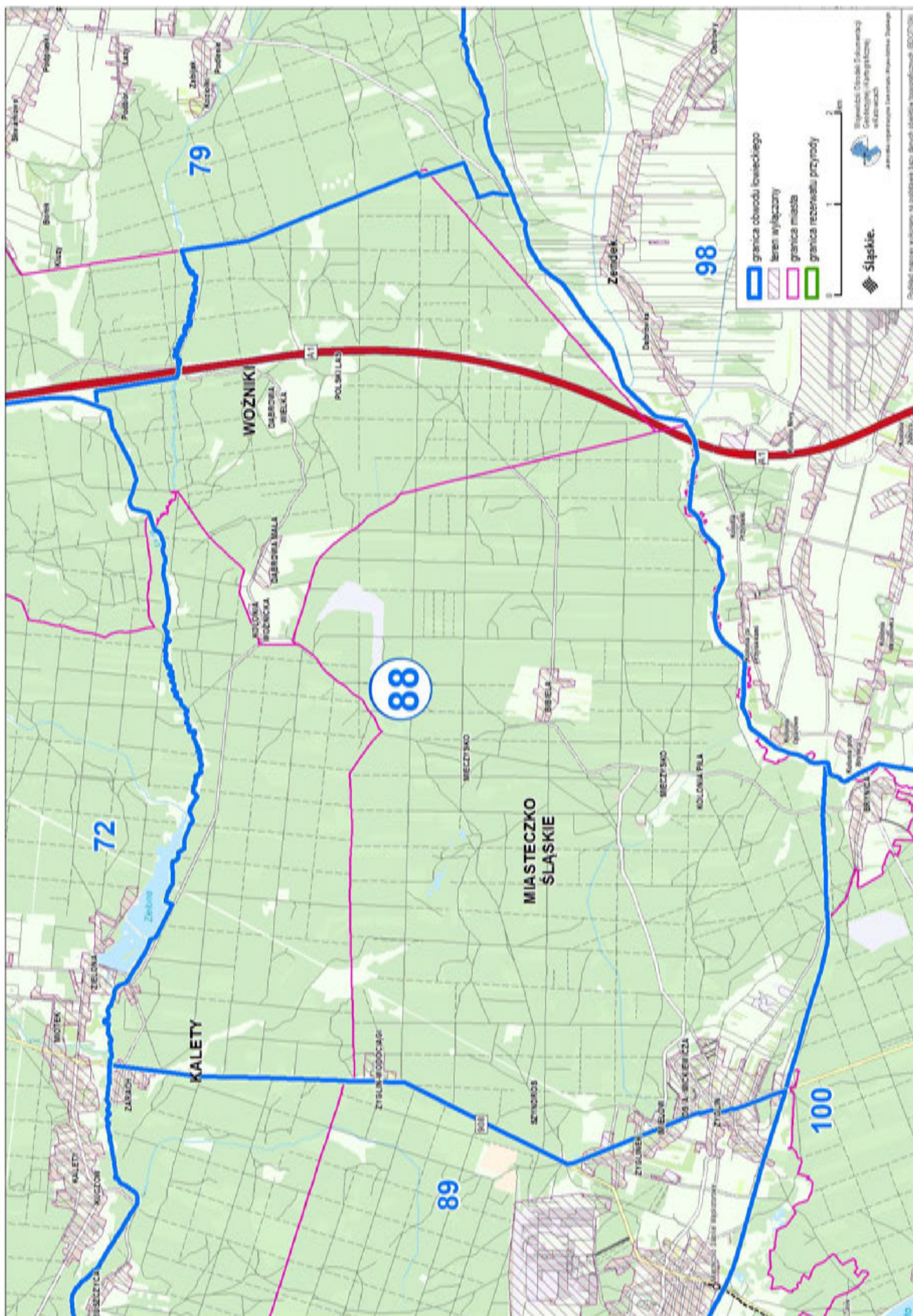
Przebieg graficzny granicy obwodu łowieckiego nr 86 oraz wyłączeń, o których mowa w art. 26 ustawy Prawo łowieckie



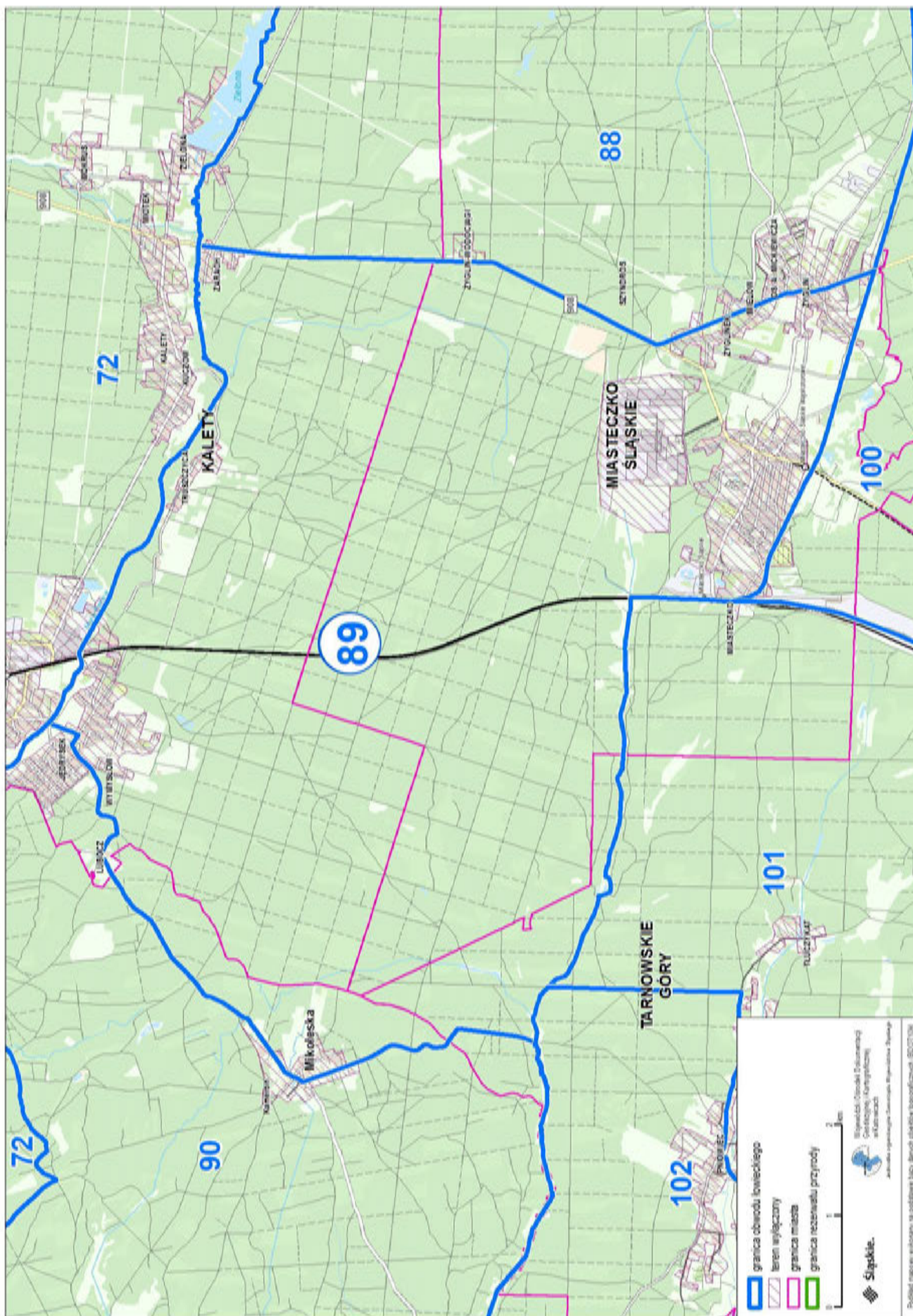
Przebieg graficzny granicy obwodu łowieckiego nr 87 oraz wyłączeń, o których mowa w art. 26 ustawy Prawo łowieckie



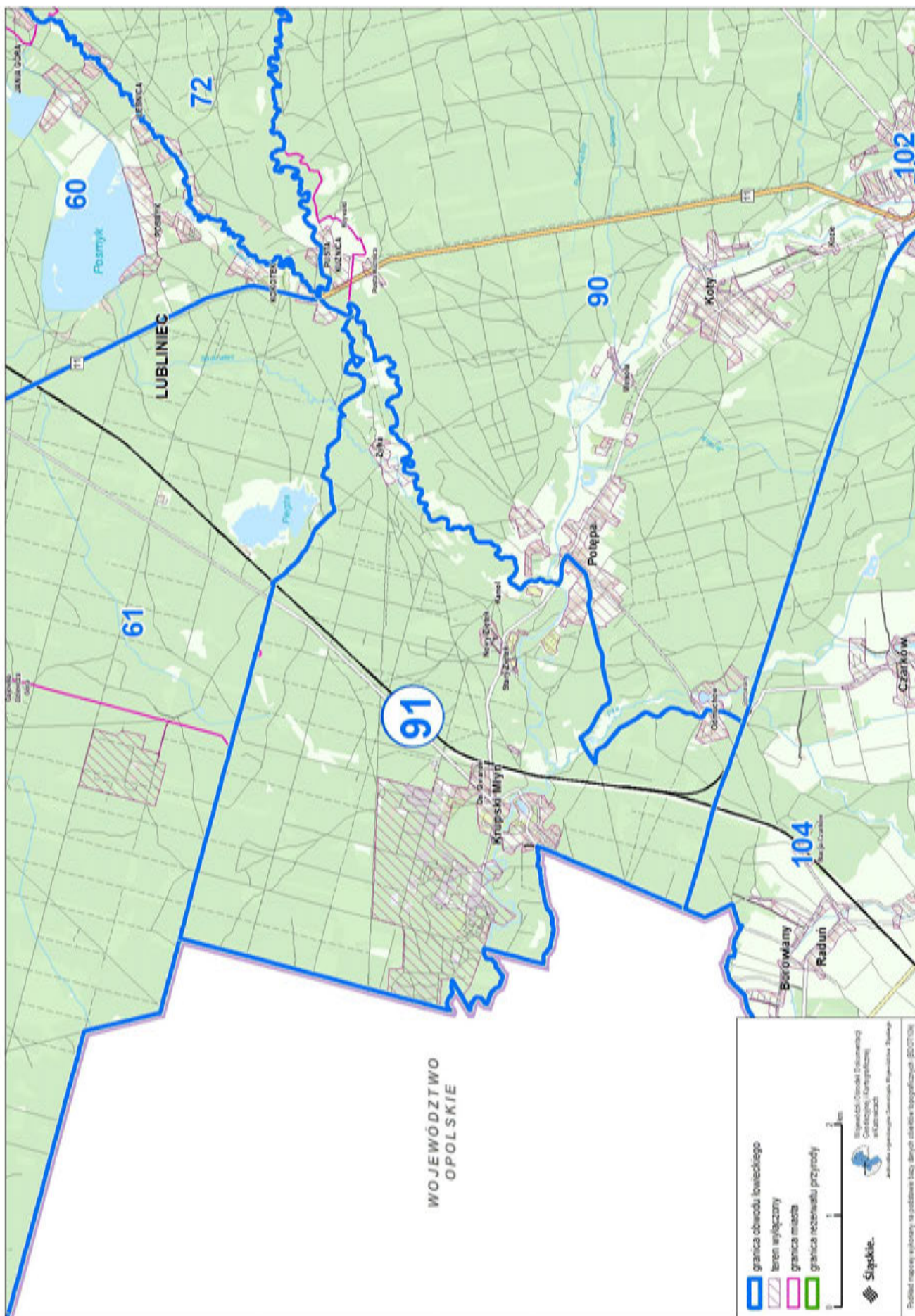
Przebieg graficzny granicy obwodu łowieckiego nr 88 oraz wyłączeń, o których mowa w art. 26 ustawy Prawo łowieckie



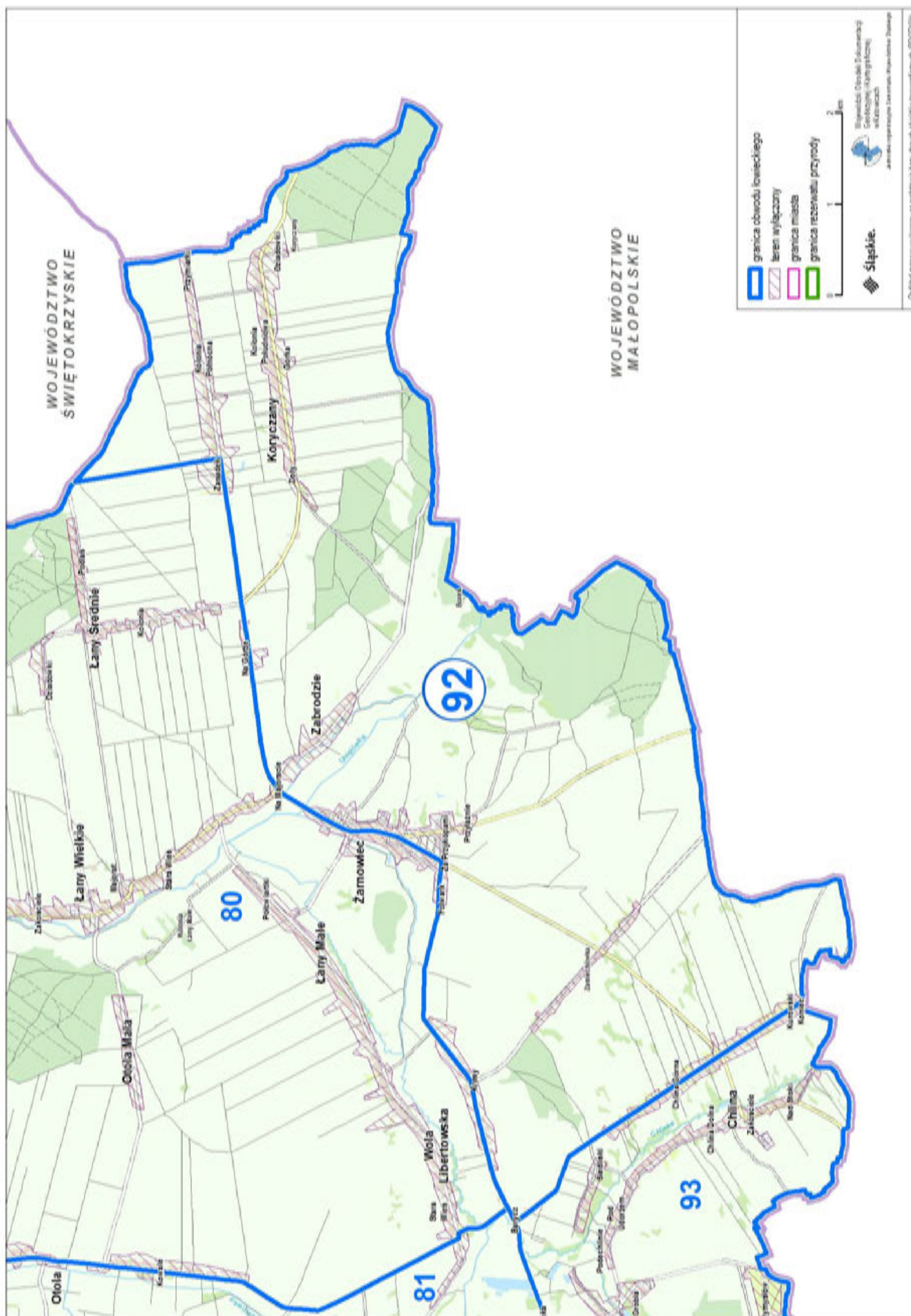
Przebieg graficzny granicy obwodu łowieckiego nr 89 oraz wyłączeń, o których mowa w art. 26 ustawy Prawo łowieckie



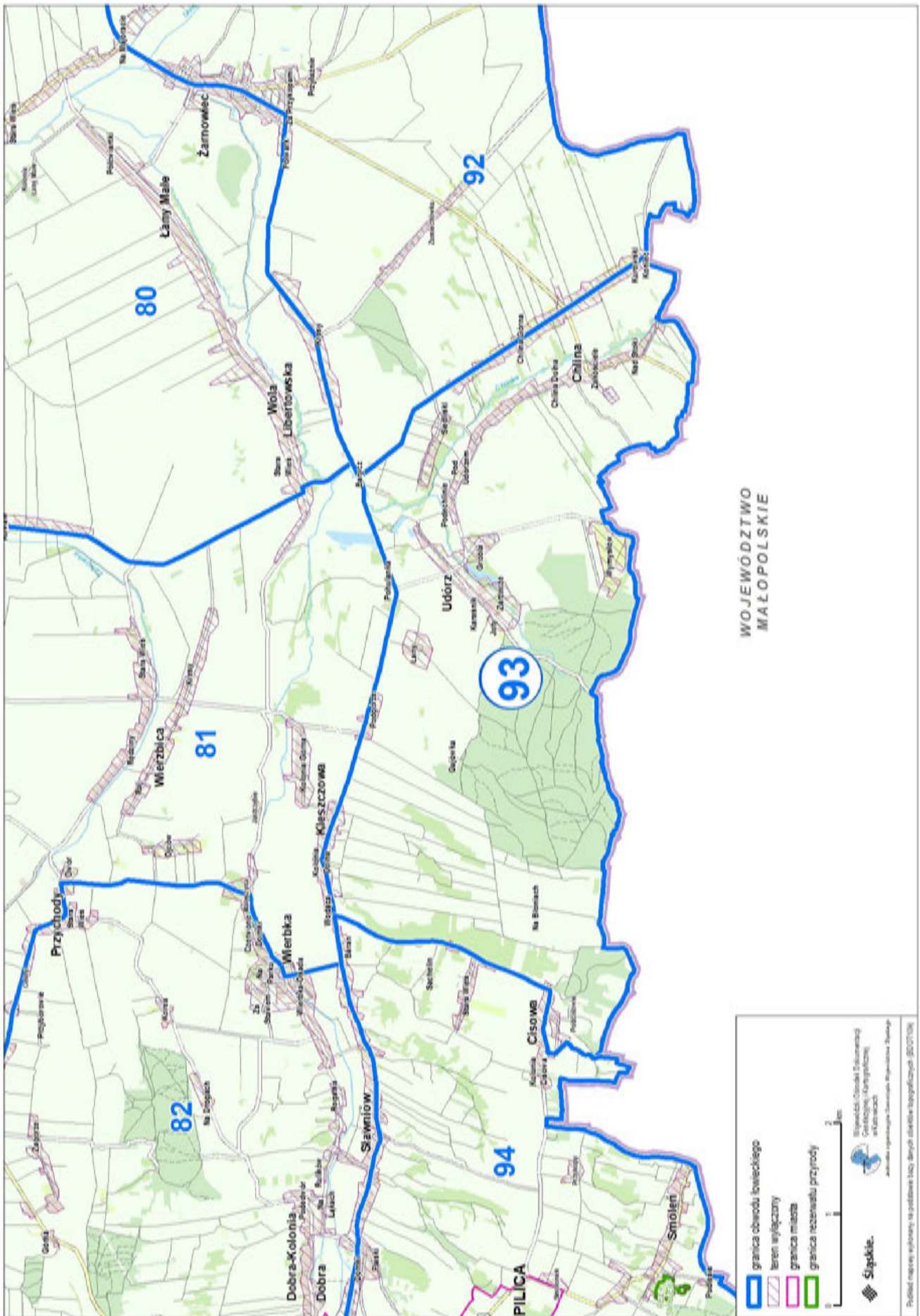
Przebieg graficzny granicy obwodu łowieckiego nr 91 oraz wyłączeń, o których mowa w art. 26 ustawy Prawo łowieckie



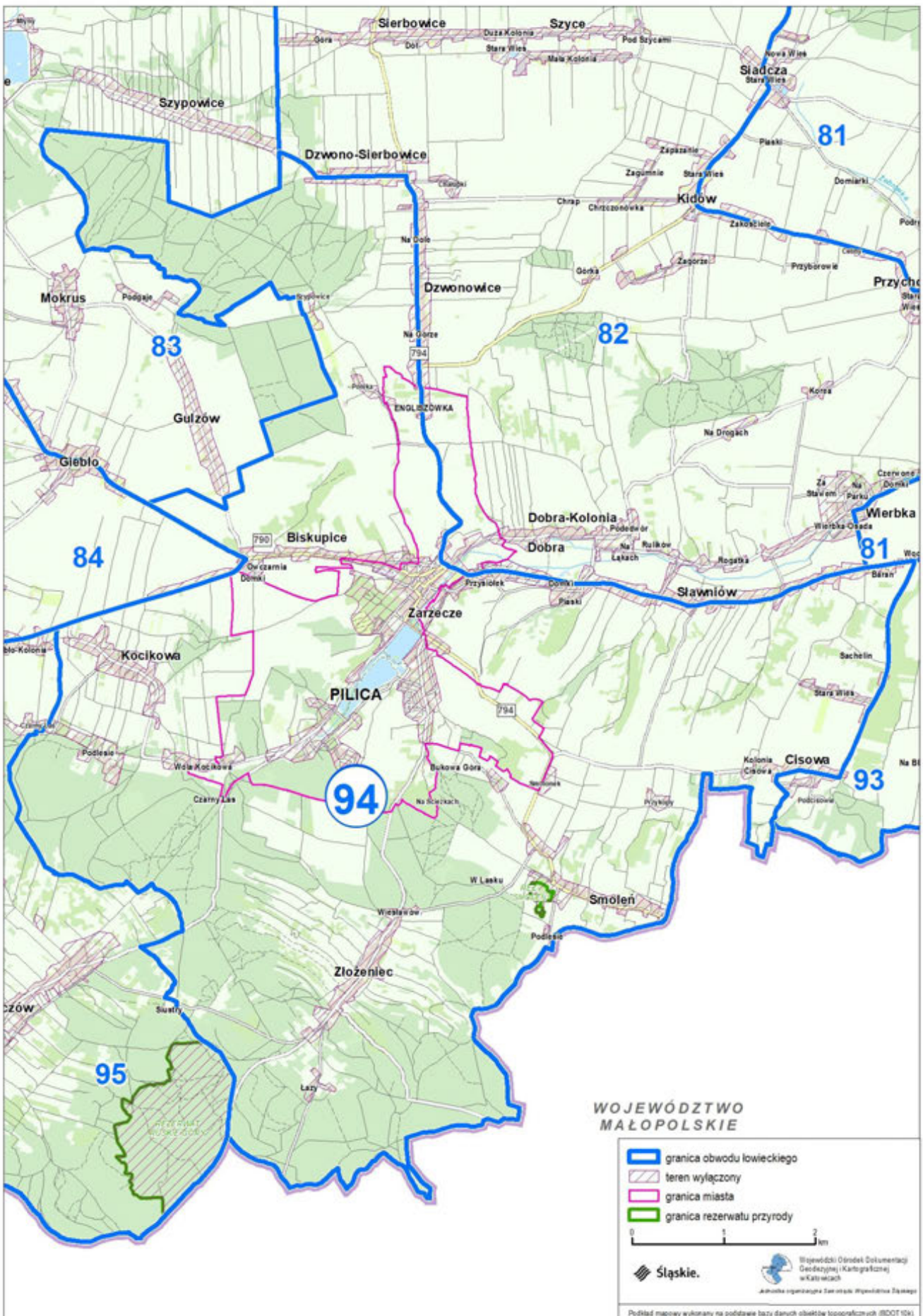
Przebieg graficzny granicy obwodu łowieckiego nr 92 oraz wyłączeń, o których mowa w art. 26 ustawy Prawo łowieckie



Przebieg graficzny granicy obwodu łowieckiego nr 93 oraz wyłączeń, o których mowa w art. 26 ustawy Prawo łowieckie



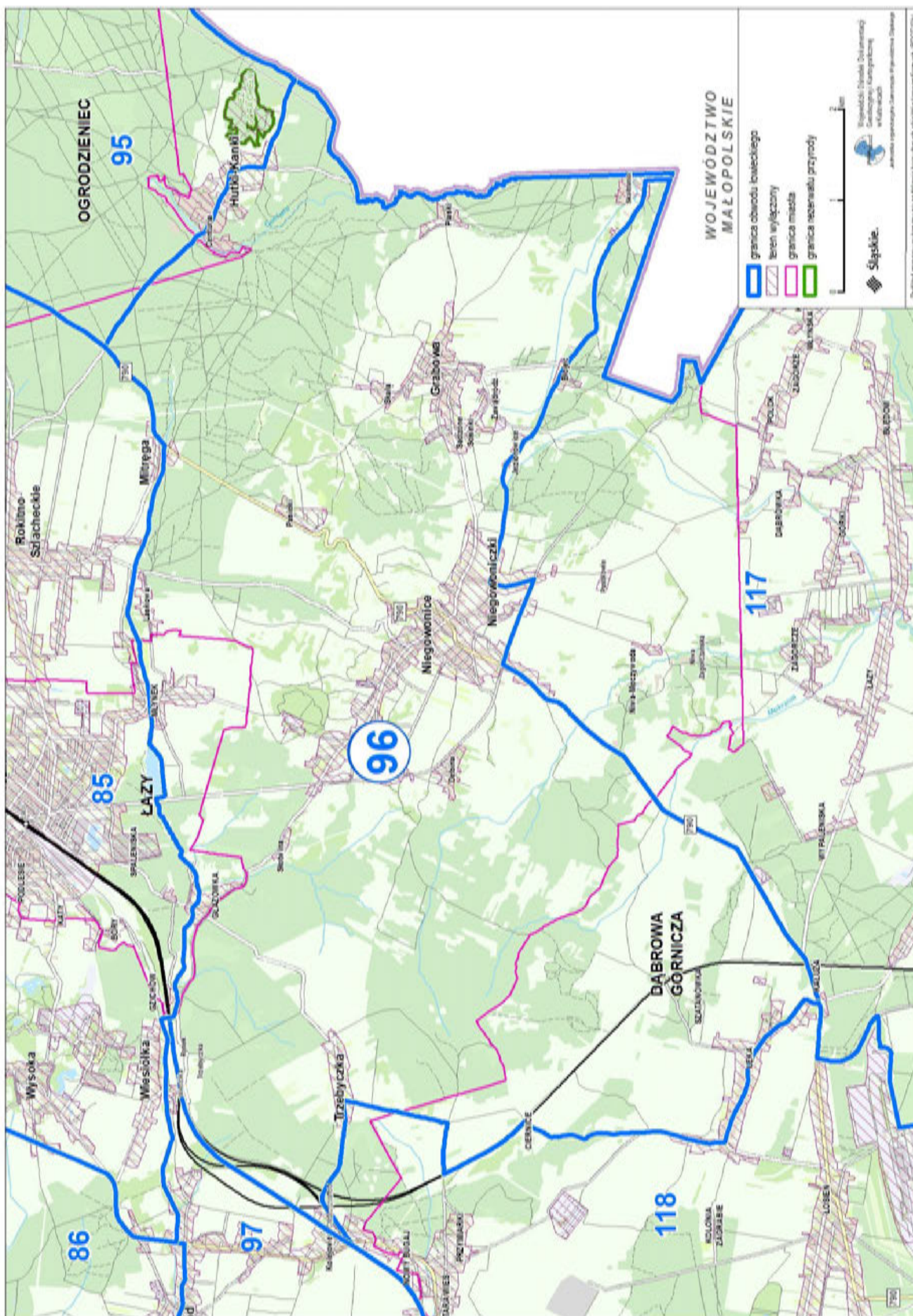
Przebieg graficzny granicy obwodu łowieckiego nr 94 oraz wyłączeń, o których mowa w art. 26 ustawy Prawo łowieckie



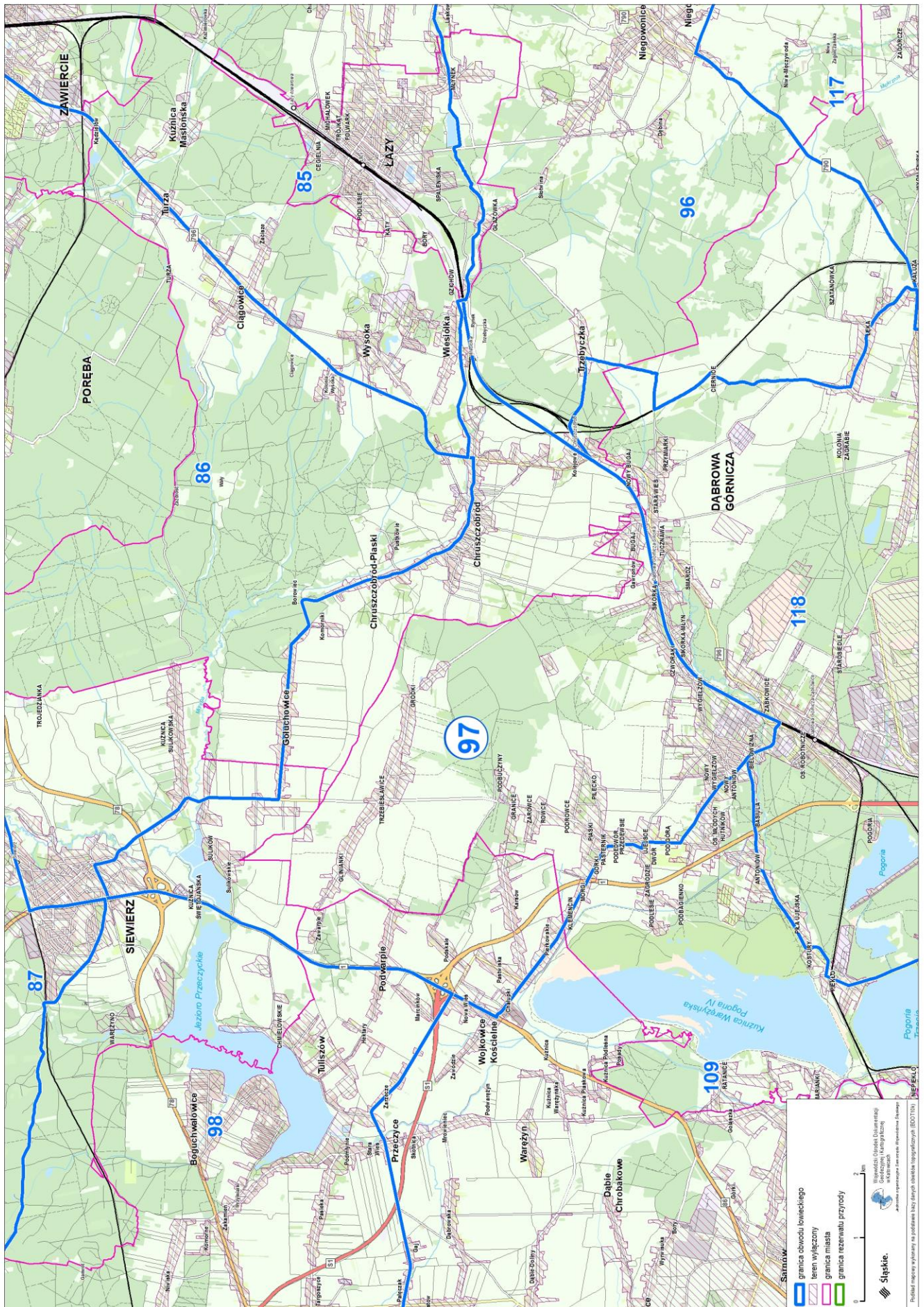
Przebieg graficzny granicy obwodu łowieckiego nr 95 oraz wyłączeń, o których mowa w art. 26 ustawy Prawo łowieckie



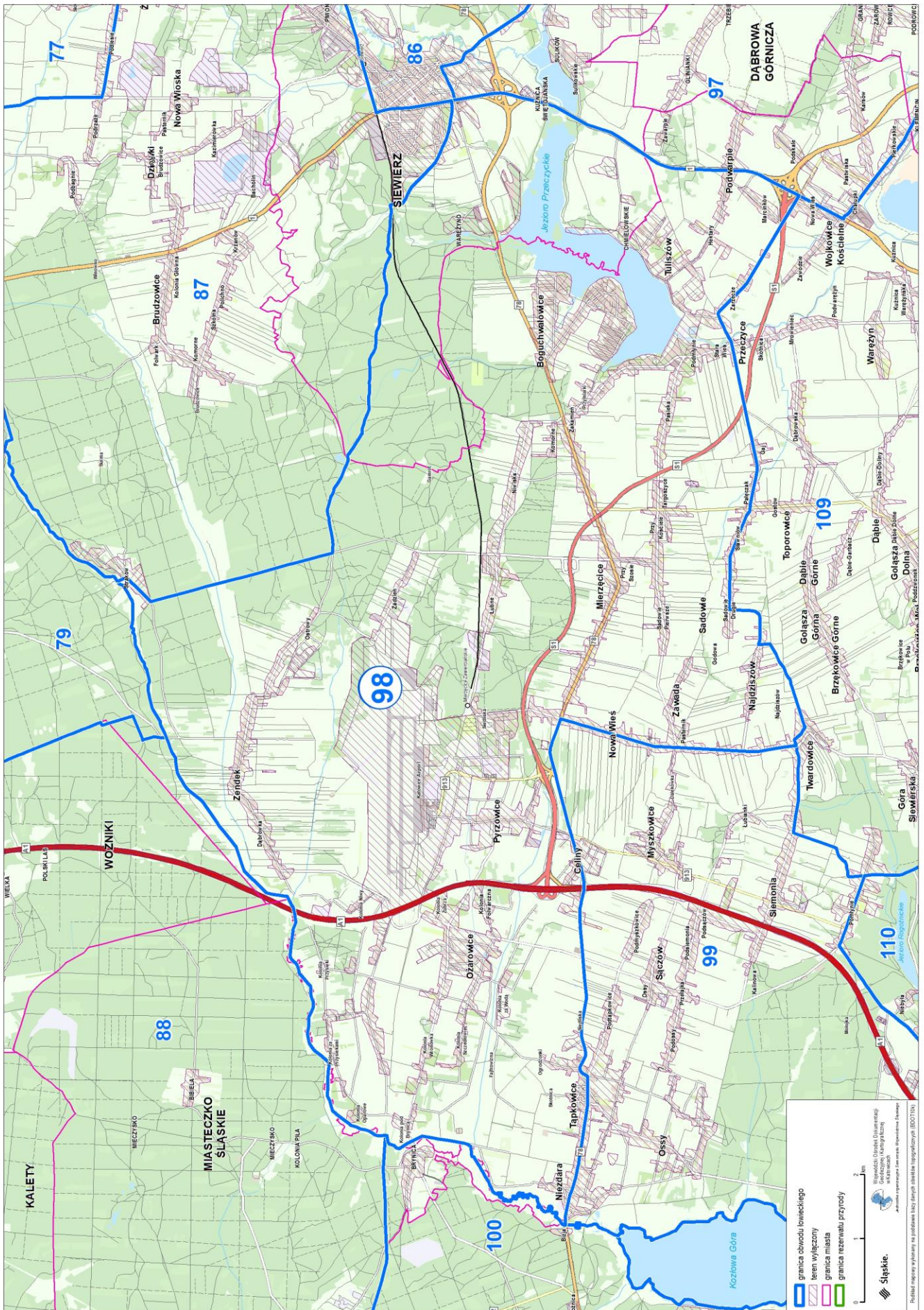
Przebieg graficzny granicy obwodu łowieckiego nr 96 oraz wyłączeń, o których mowa w art. 26 ustawy Prawo łowieckie



Przebieg graficzny granicy obwodu łowieckiego nr 97 oraz wyłączeń, o których mowa w art. 26 ustawy Prawo łowieckie



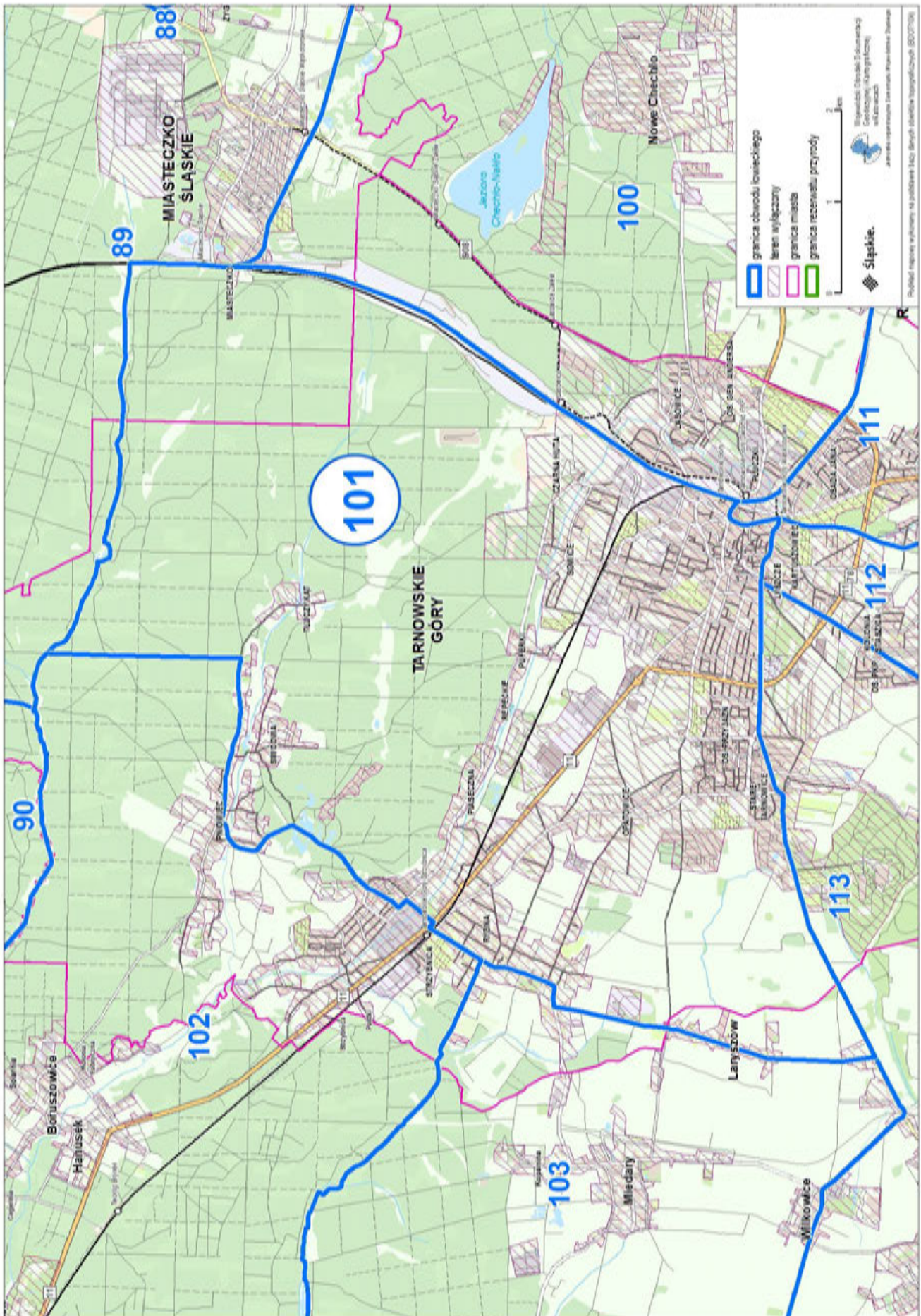
Przebieg graficzny granicy obwodu łowieckiego nr 98 oraz wyłączeń, o których mowa w art. 26 ustawy Prawo łowieckie



Przebieg graficzny granicy obwodu łowieckiego nr 99 oraz wyłączeń, o których mowa w art. 26 ustawy Prawo łowieckie



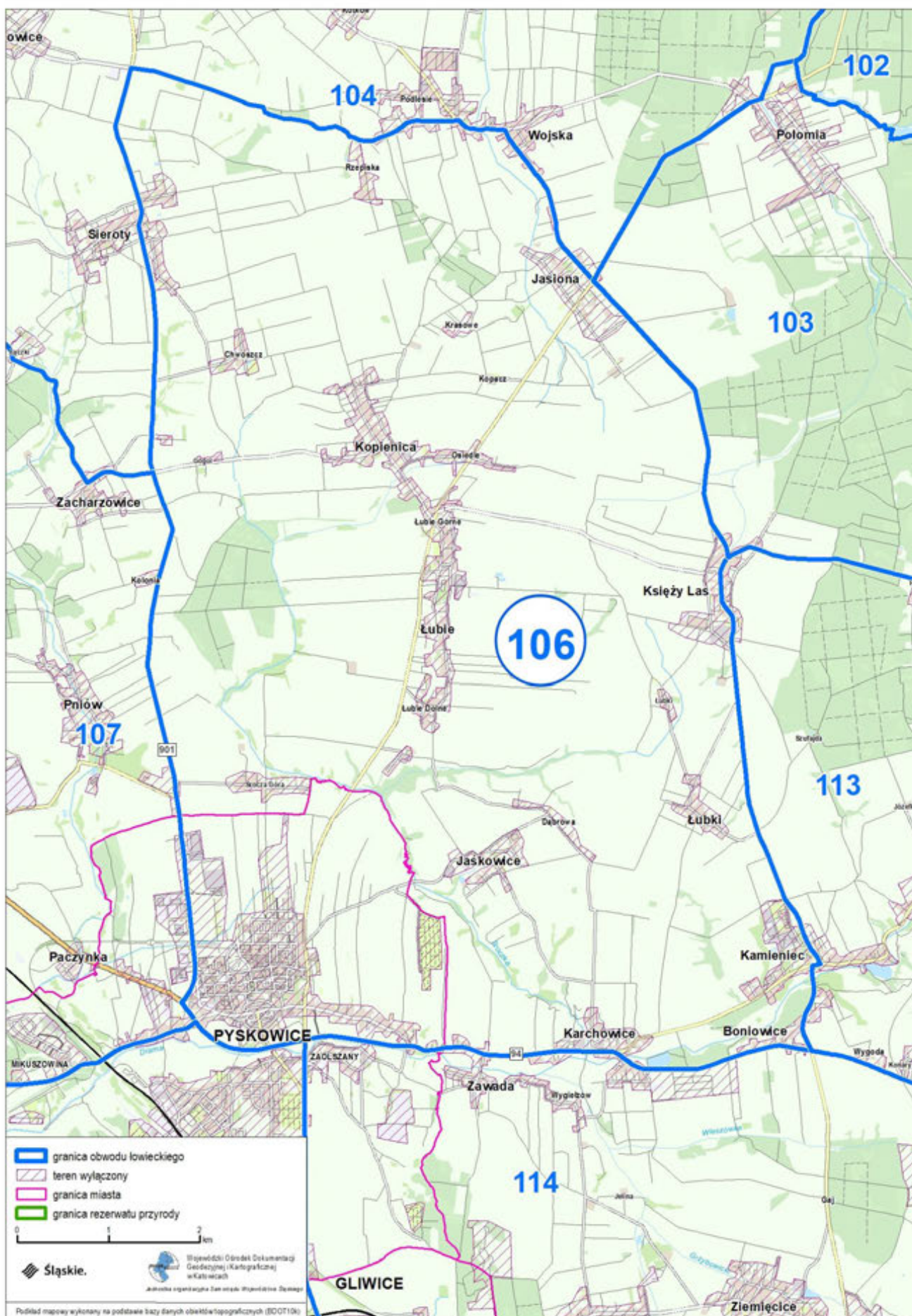
Przebieg graficzny granicy obwodu łowieckiego nr 101 oraz wyłączeń, o których mowa w art. 26 ustawy Prawo łowieckie



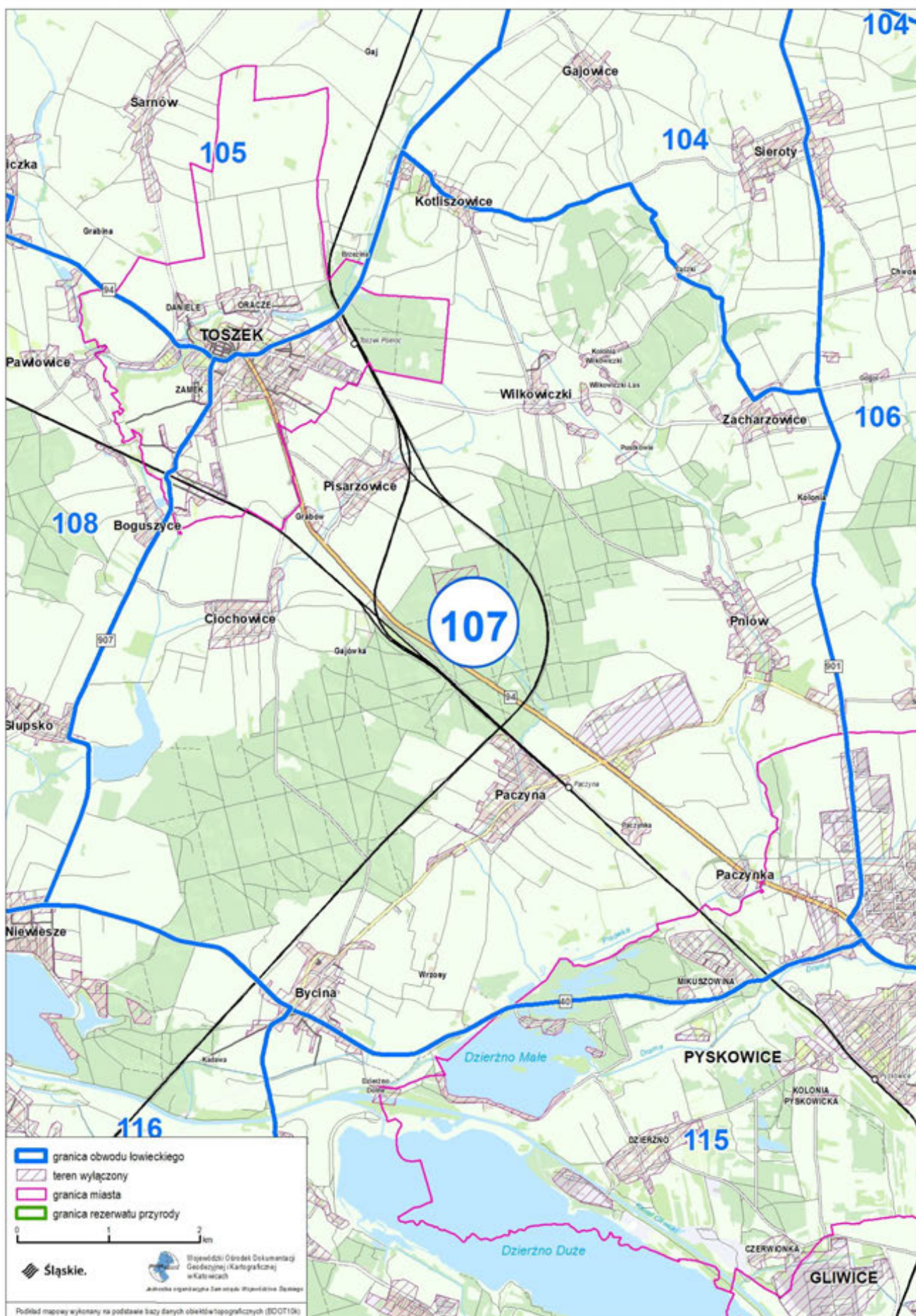
Przebieg graficzny granicy obwodu łowieckiego nr 102 oraz wyłączeń, o których mowa w art. 26 ustawy Prawo łowieckie



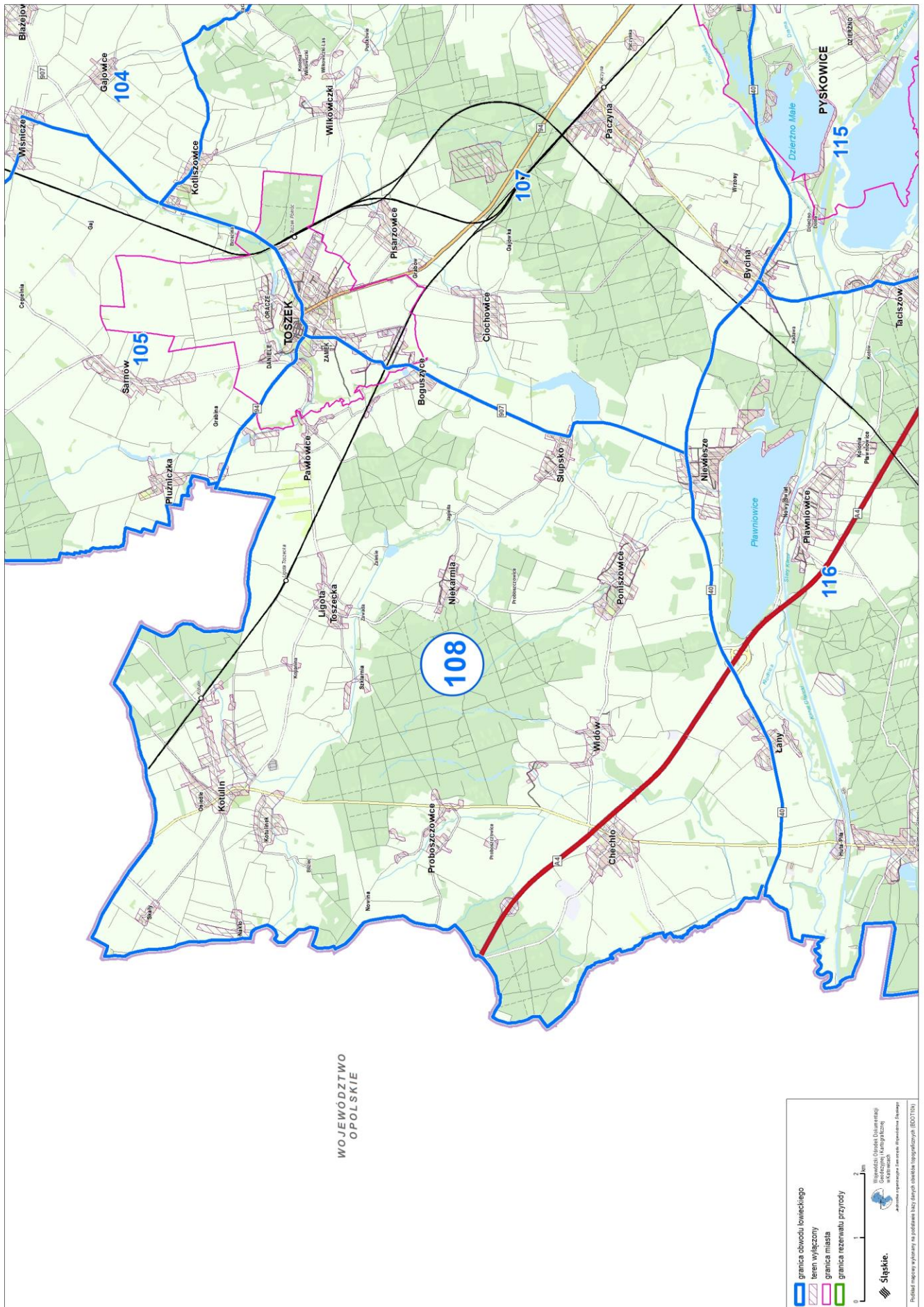
Przebieg graficzny granicy obwodu łowieckiego nr 106 oraz wyłączeń, o których mowa w art. 26 ustawy Prawo łowieckie



Przebieg graficzny granicy obwodu łowieckiego nr 107 oraz wyłączeń, o których mowa w art. 26 ustawy Prawo łowieckie



Przebieg graficzny granicy obwodu łowieckiego nr 108 oraz wyłączeń, o których mowa w art. 26 ustawy Prawo łowieckie



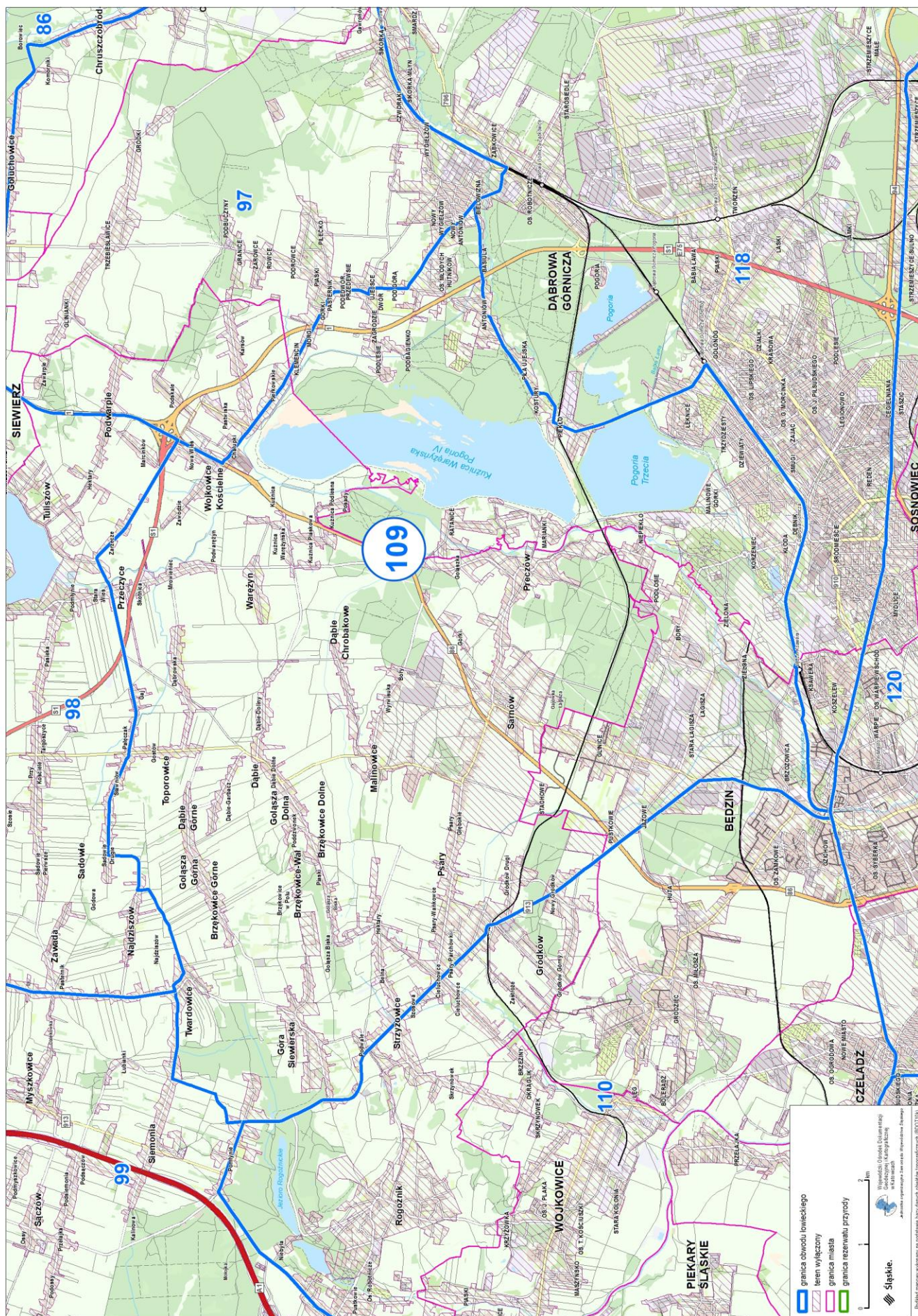
WOJEWÓDZTWO
OPOLSKIE

▬ granica obwodu łowieckiego
▨ teren wyłączony
 granica miasta
▨ granica rezerwatu przyrody

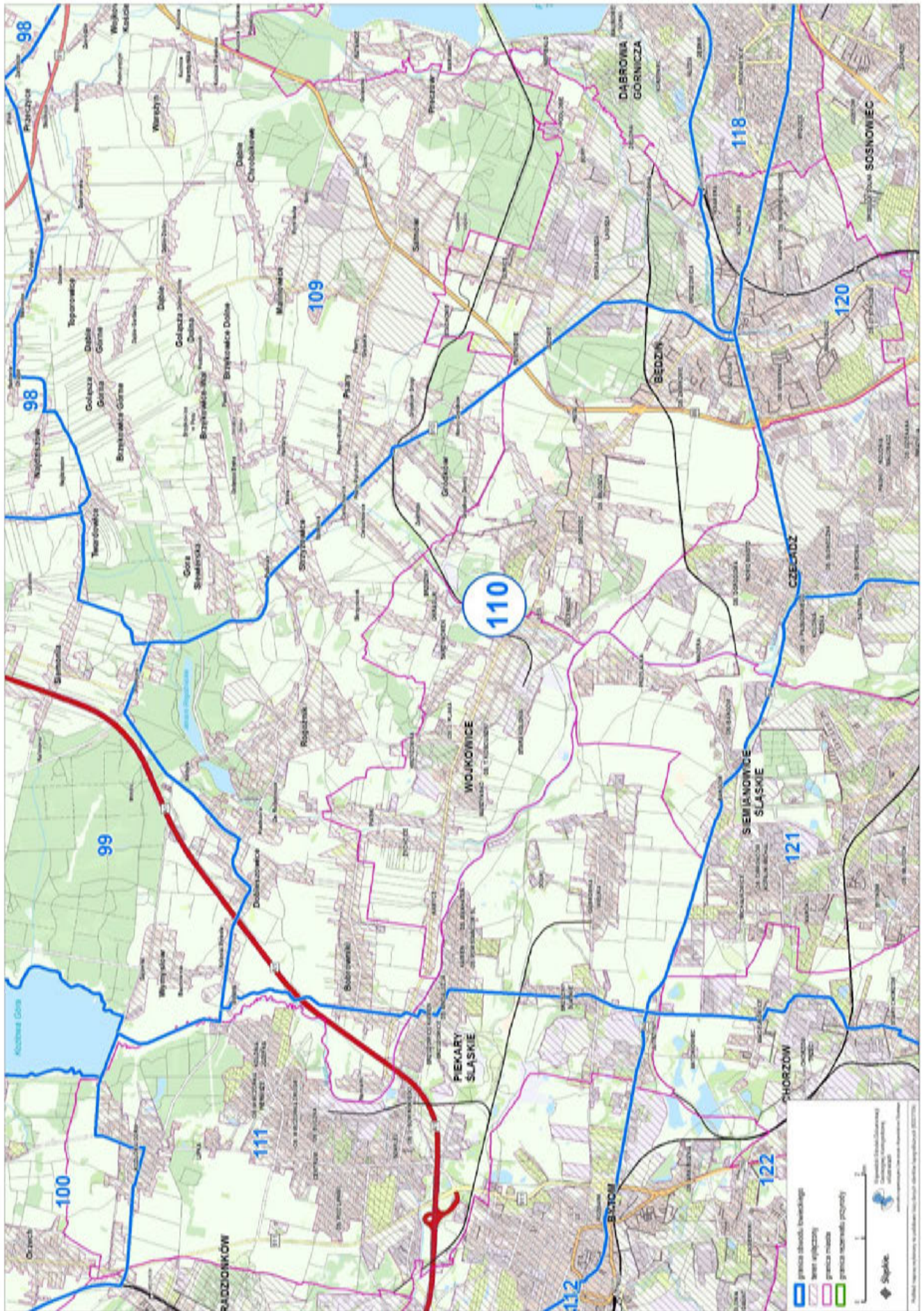
0 2 km
 Województwo Opolskie (Dzielnice i powiaty)
 © 2018
 Wydział Geodezji i Kartografii
 Instytut Geodezji i Kartografii

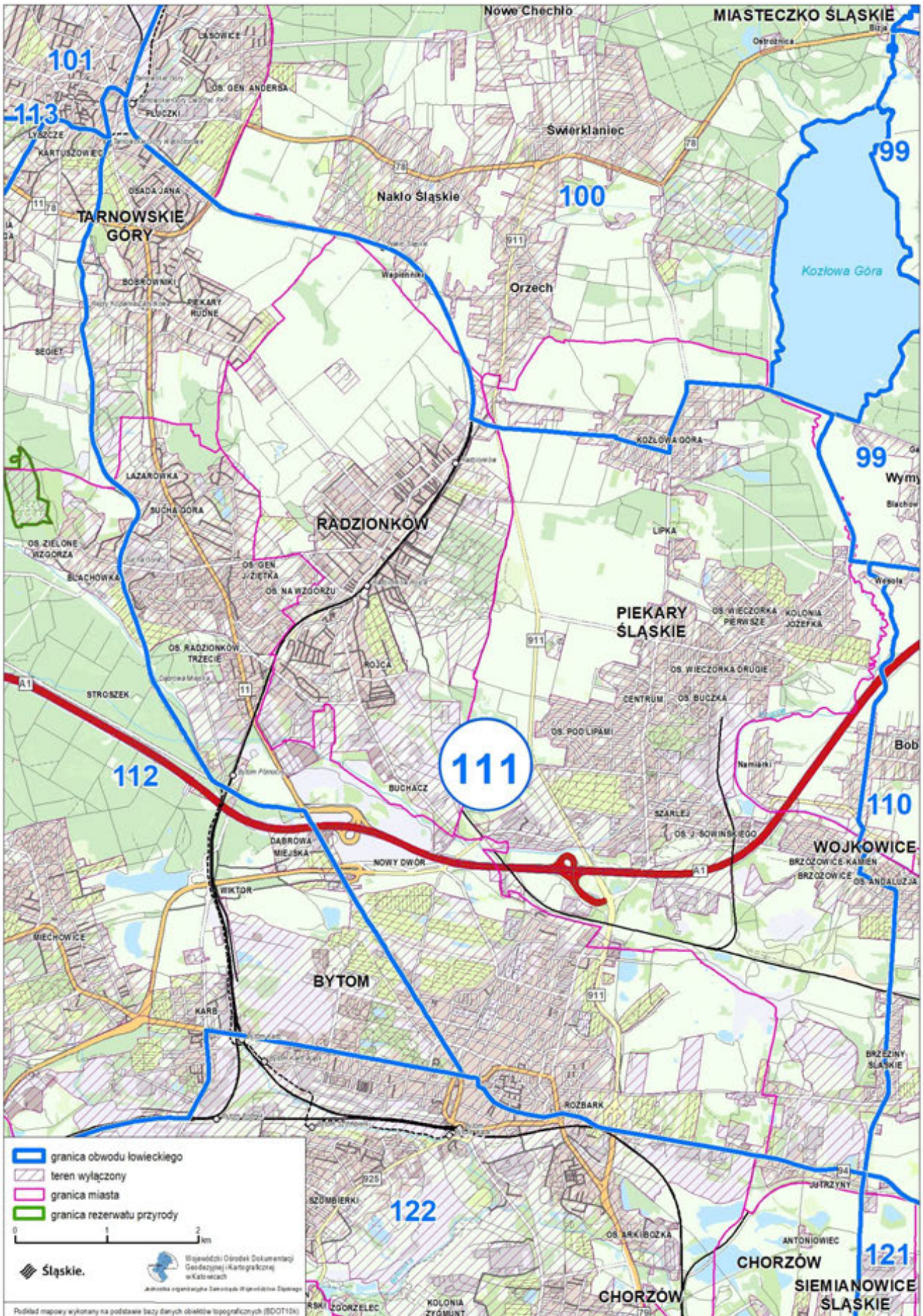
Źródło mapy: Wydział Geodezji i Kartografii, Instytut Geodezji i Kartografii
 Źródło danych: Wydział Geodezji i Kartografii, Instytut Geodezji i Kartografii

Przebieg graficzny granicy obwodu łowieckiego nr 109 oraz wyłączeń, o których mowa w art. 26 ustawy Prawo łowieckie

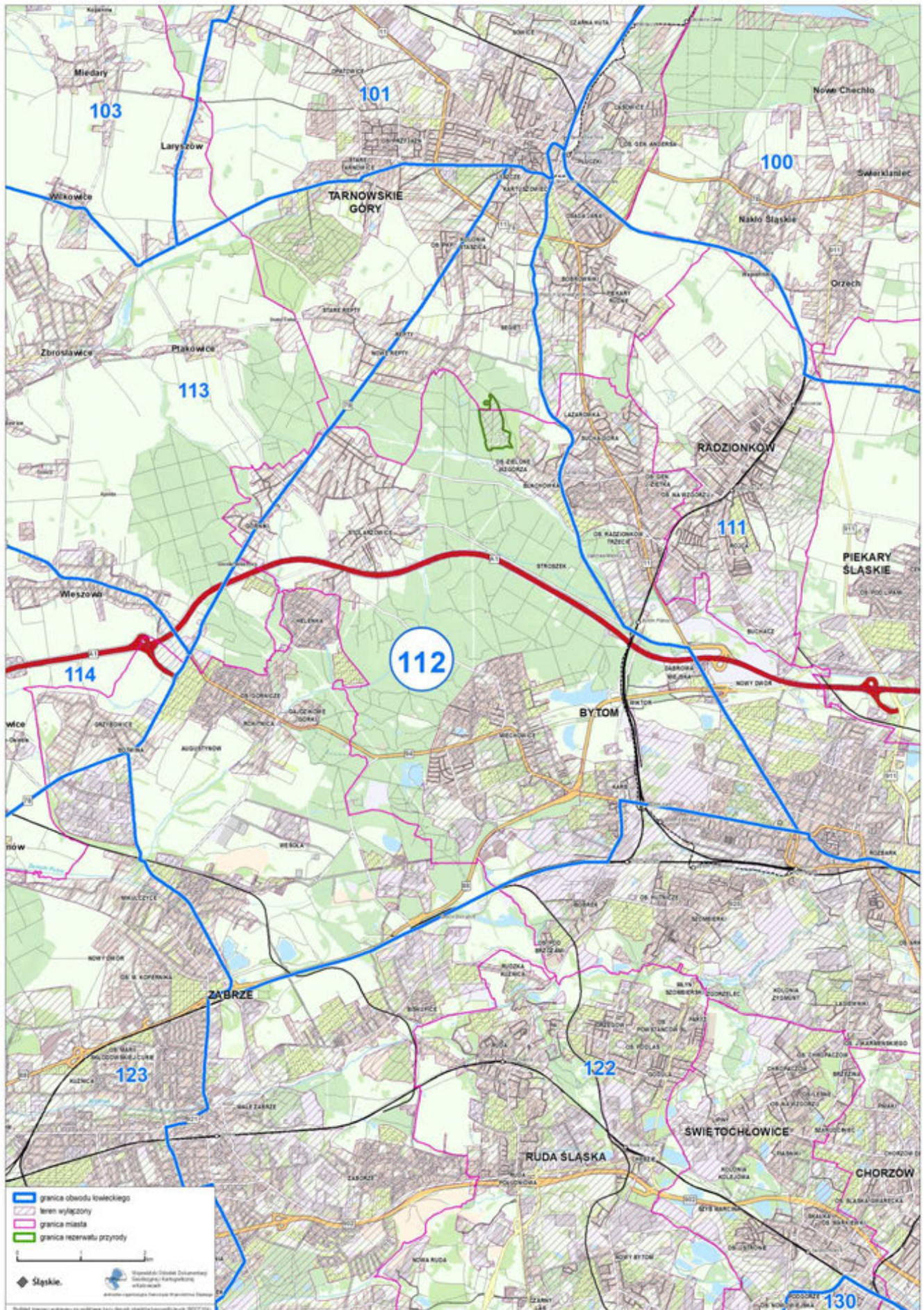


Przebieg graficzny granicy obwodu łowieckiego nr 110 oraz wyłączeń, o których mowa w art. 26 ustawy Prawo łowieckie

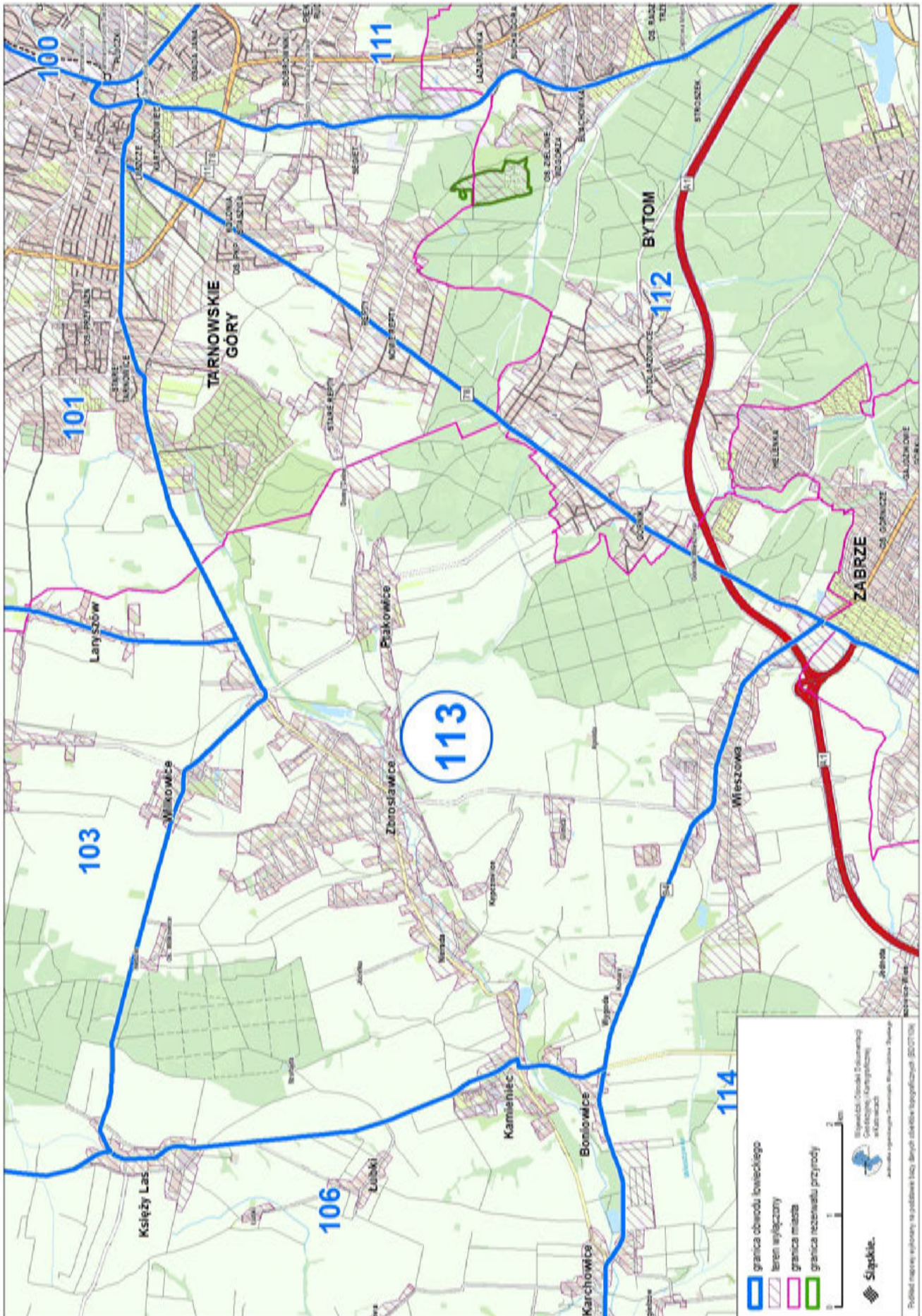




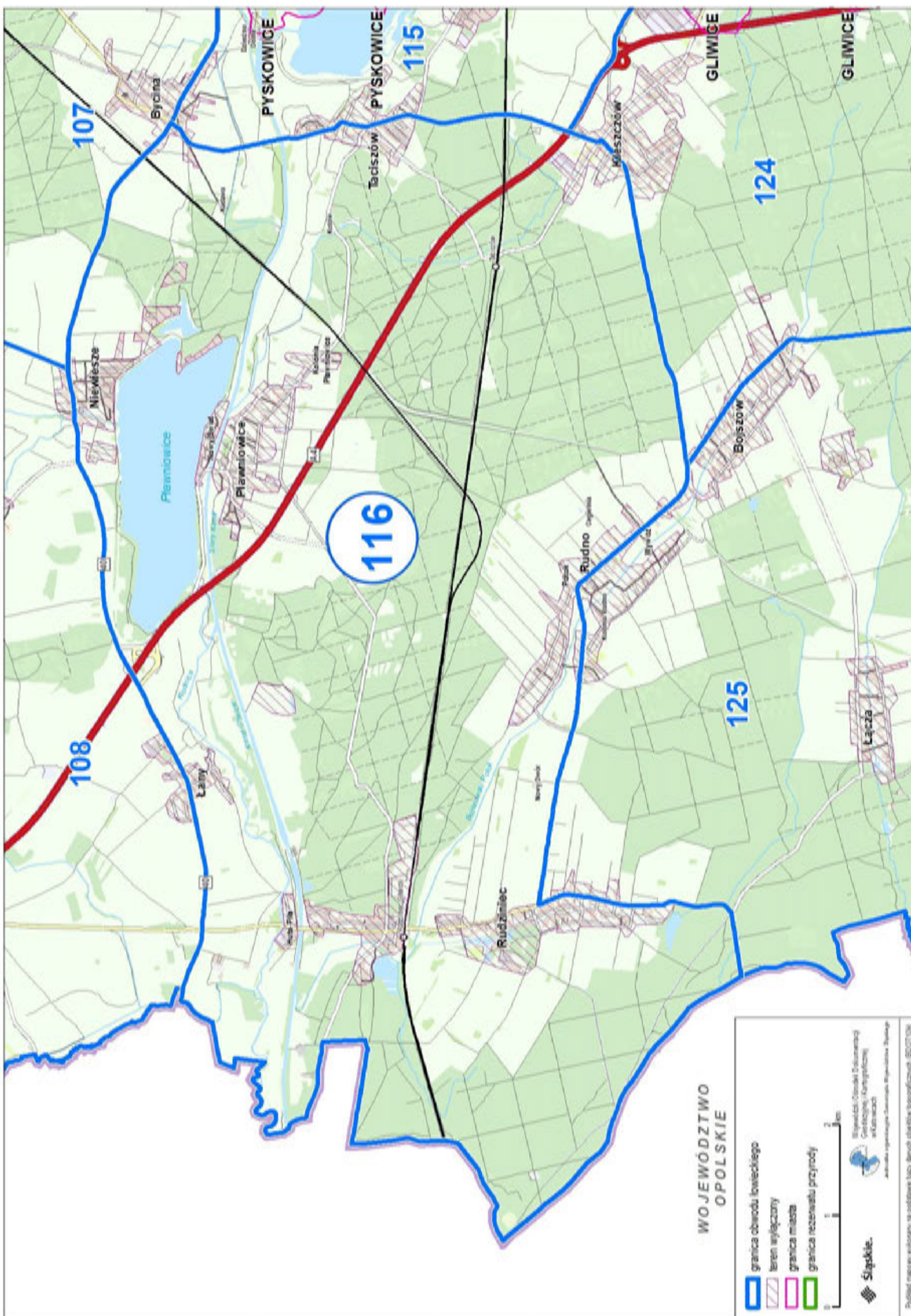
Przebieg graficzny granicy obwodu łowieckiego nr 112 oraz wyłączeń, o których mowa w art. 26 ustawy Prawo łowieckie



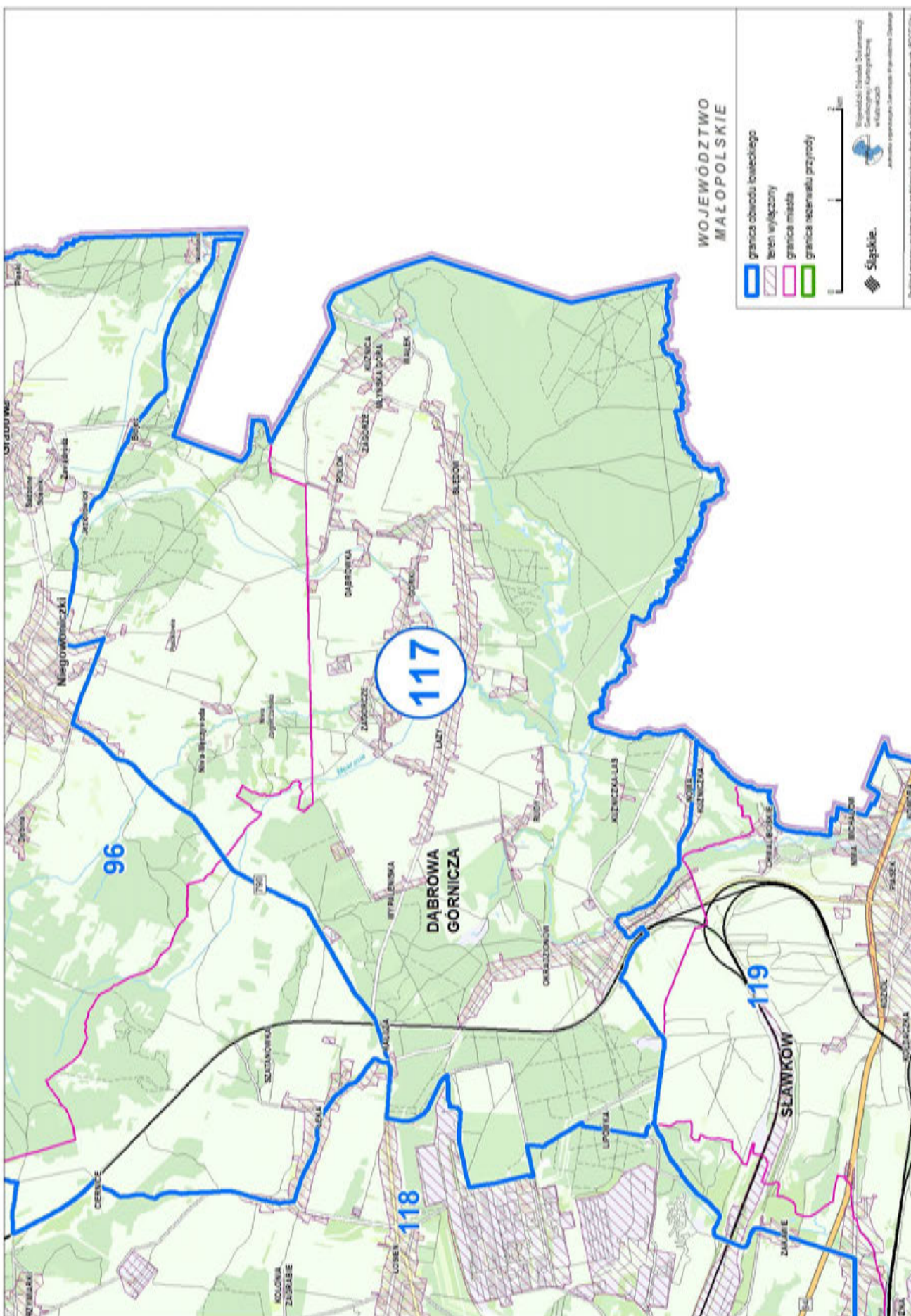
Przebieg graficzny granicy obwodu łowieckiego nr 113 oraz wyłączeń, o których mowa w art. 26 ustawy Prawo łowieckie



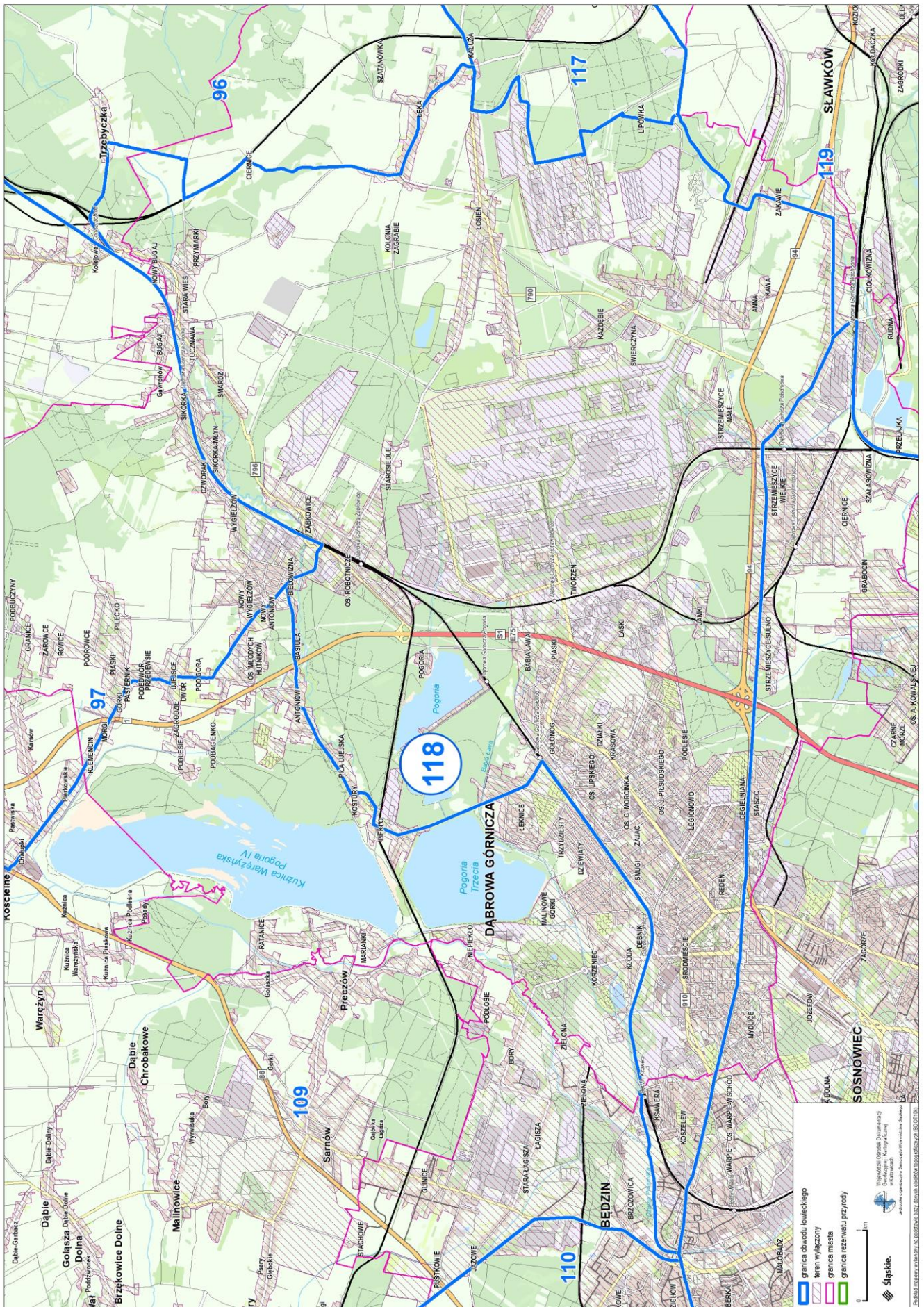
Przebieg graficzny granicy obwodu łowieckiego nr 116 oraz wyłączeń, o których mowa w art. 26 ustawy Prawo łowieckie

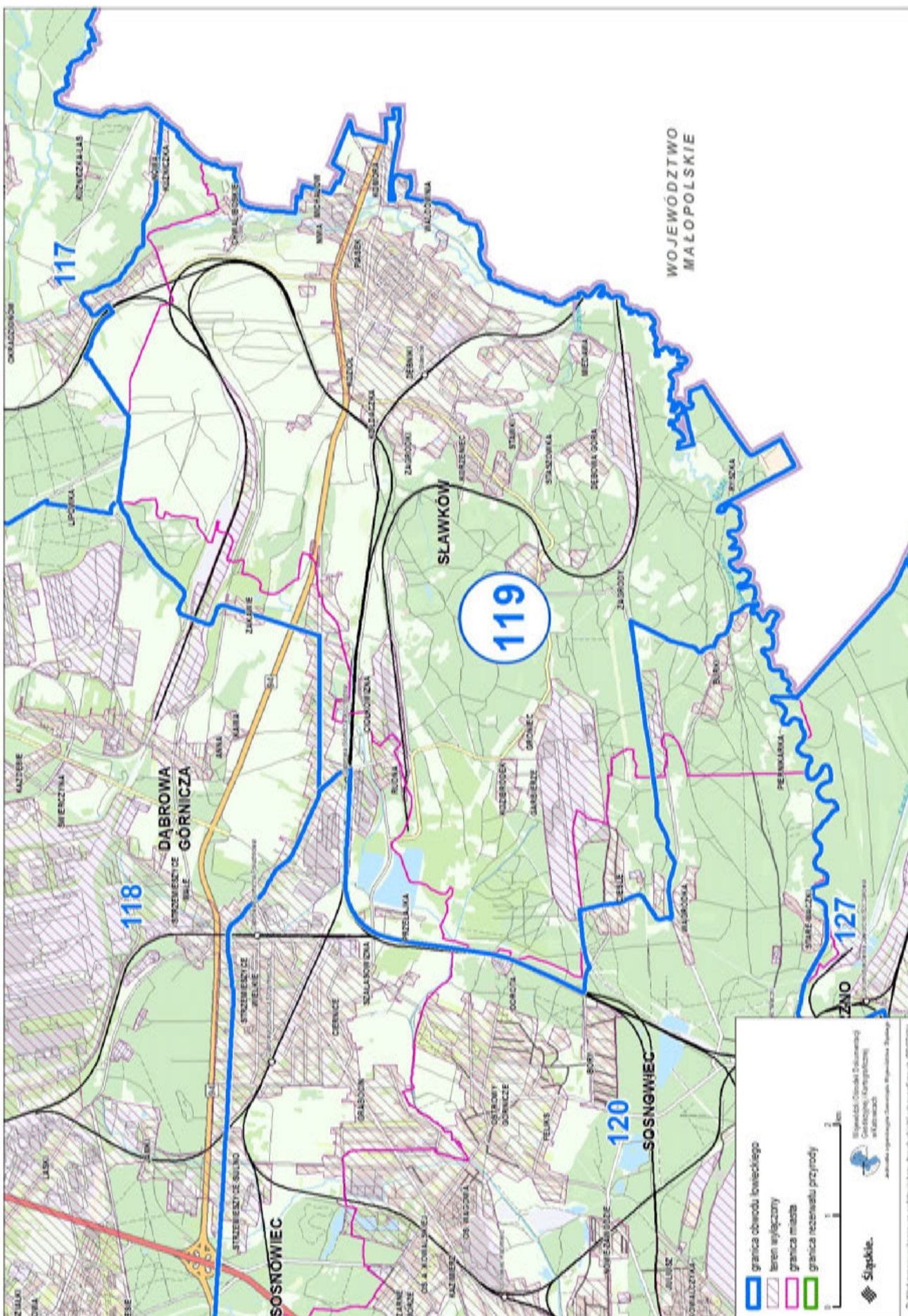


Przebieg graficzny granicy obwodu łowieckiego nr 117 oraz wyłączeń, o których mowa w art. 26 ustawy Prawo łowieckie

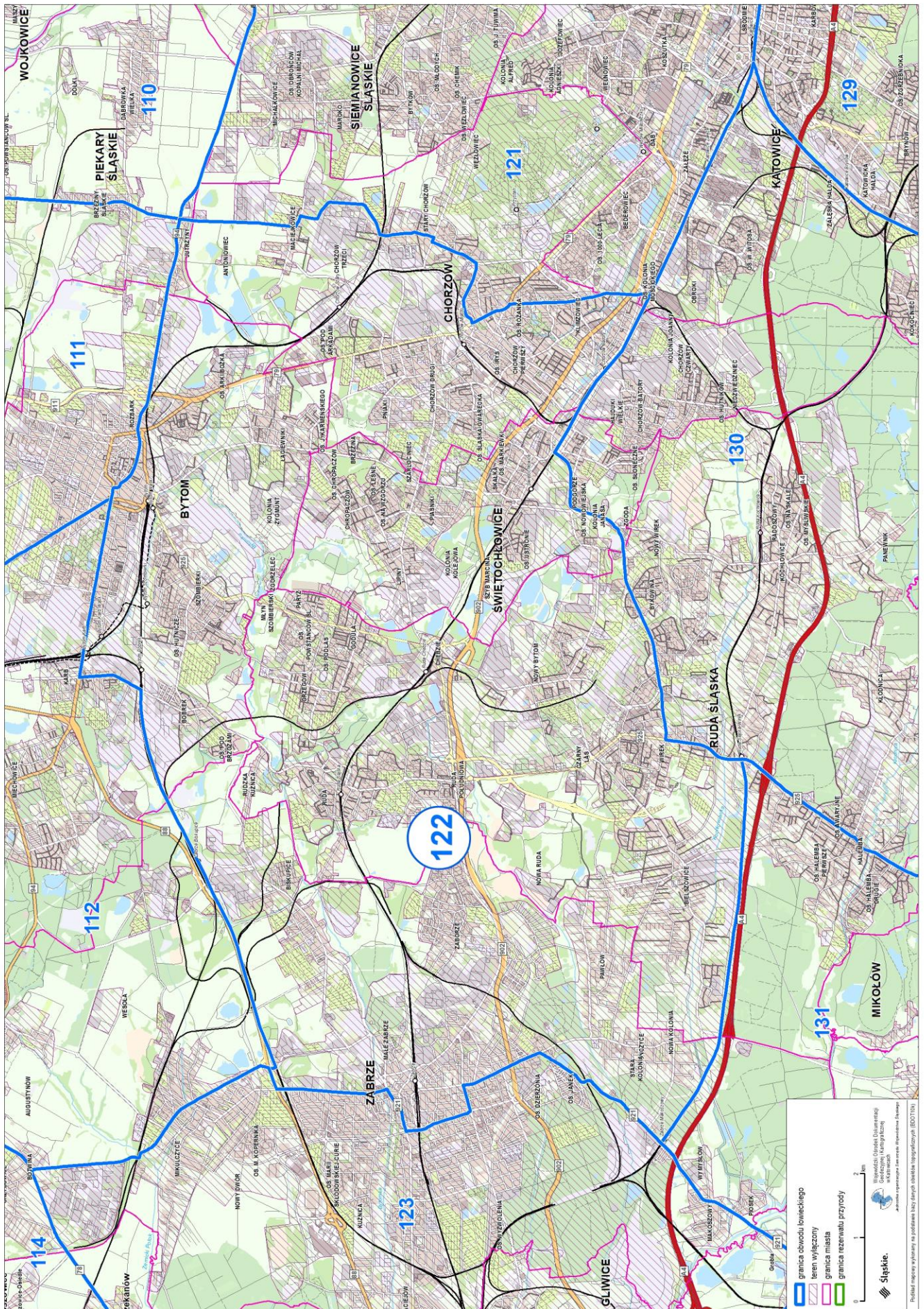


Przebieg graficzny granicy obwodu łowieckiego nr 118 oraz wyłączeń, o których mowa w art. 26 ustawy Prawo łowieckie

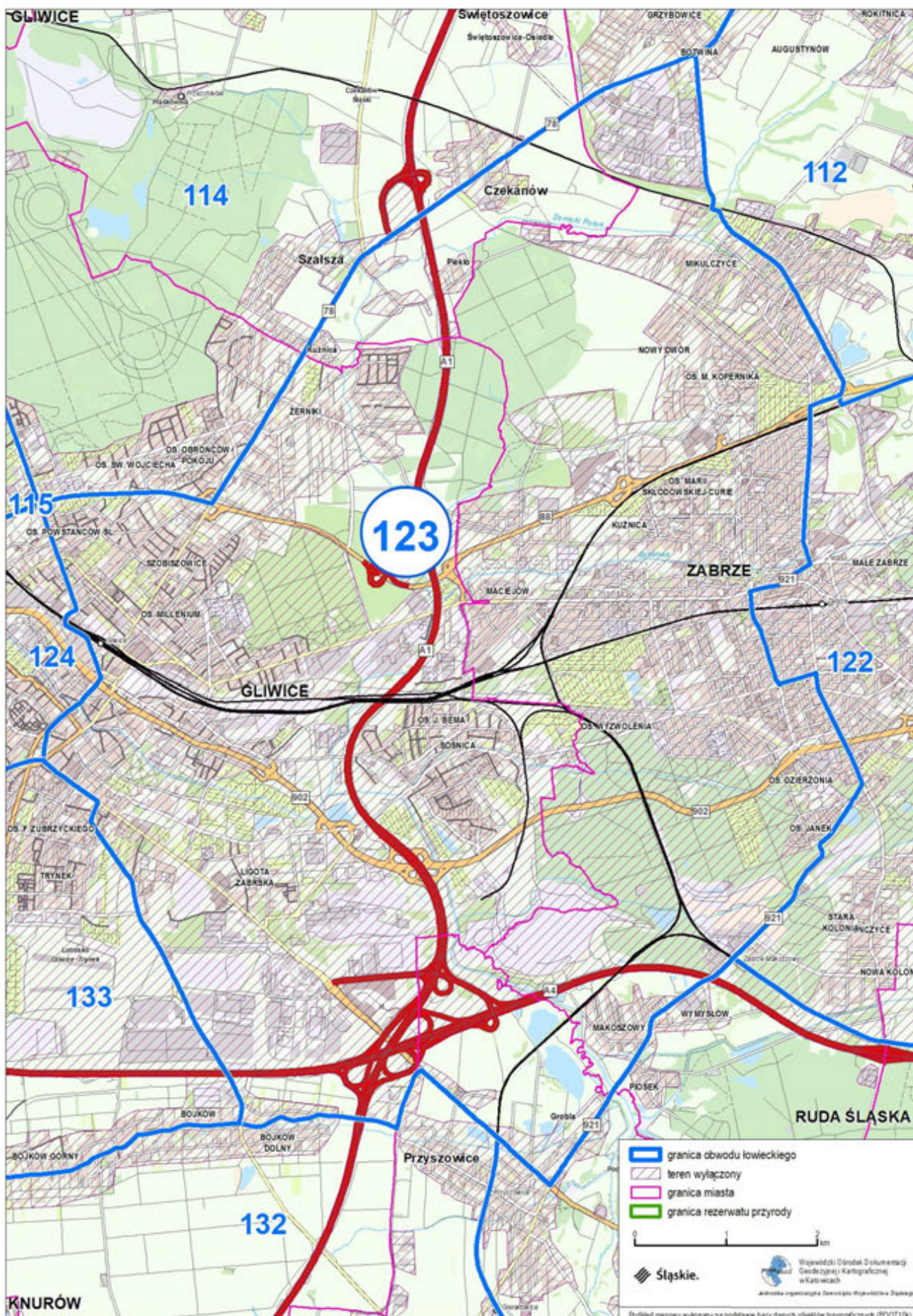




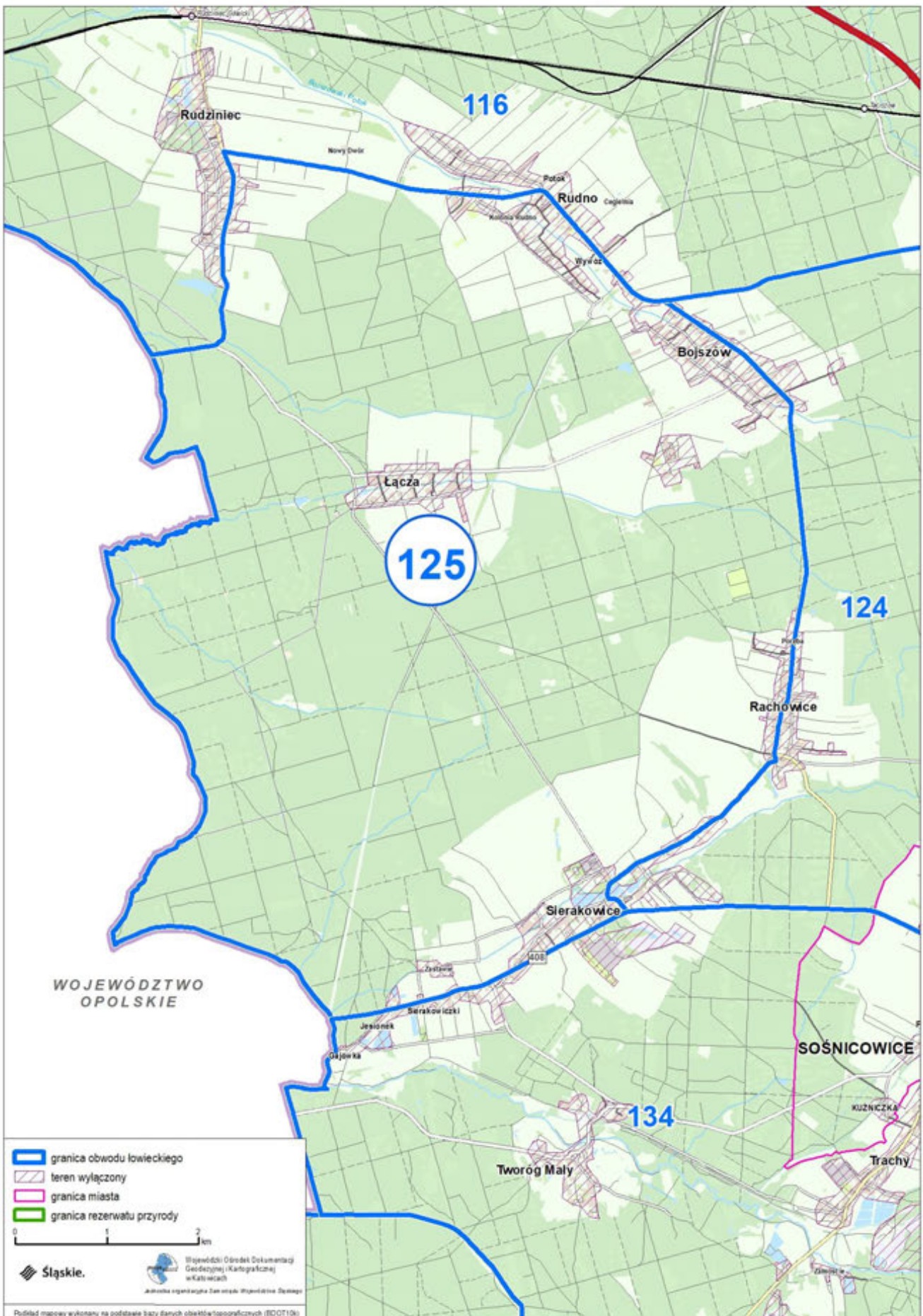
Przebieg graficzny granicy obwodu łowieckiego nr 122 oraz wyłączeń, o których mowa w art. 26 ustawy Prawo łowieckie



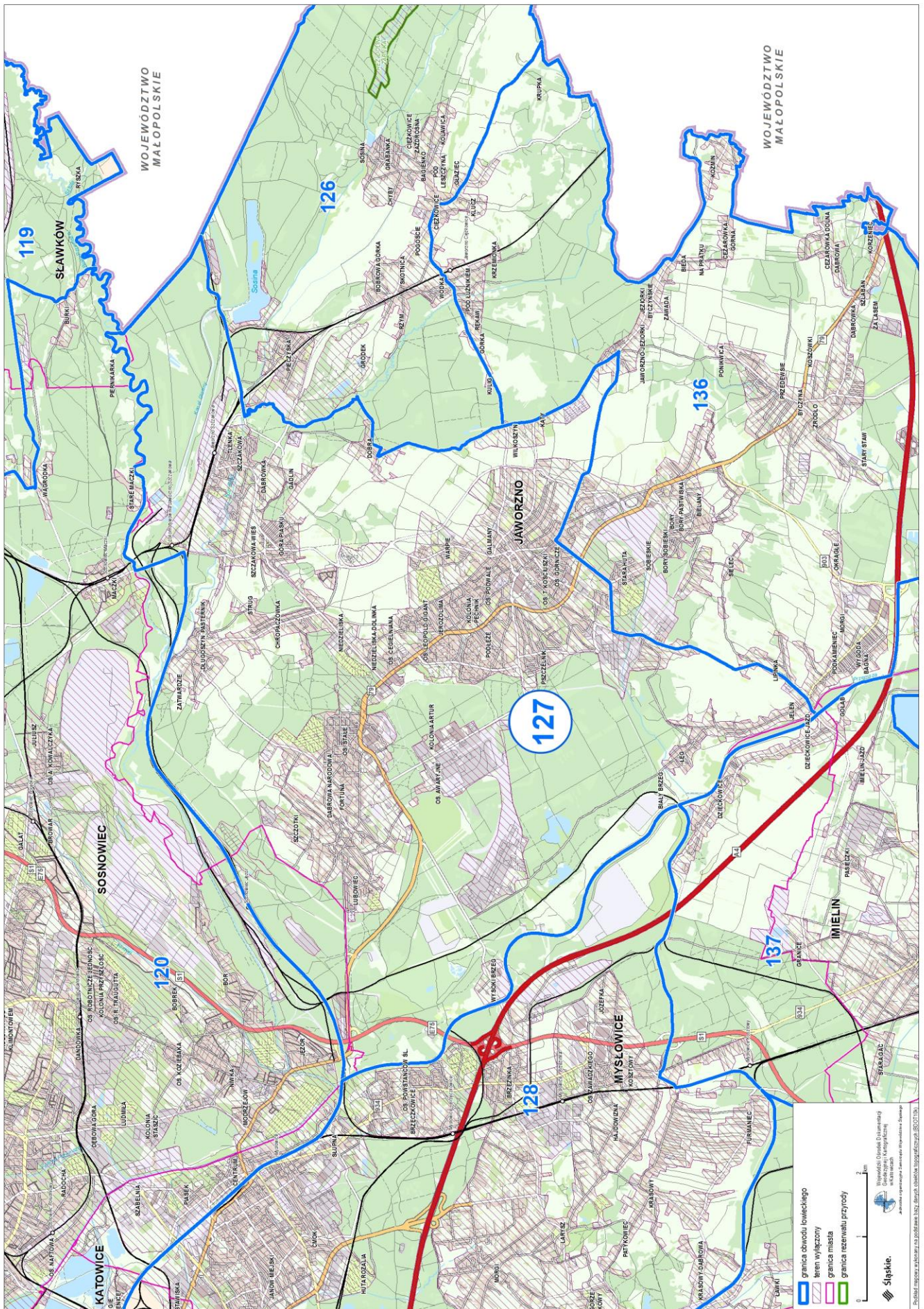
Przebieg graficzny granicy obwodu łowieckiego nr 123 oraz wyłączeń, o których mowa w art. 26 ustawy Prawo łowieckie



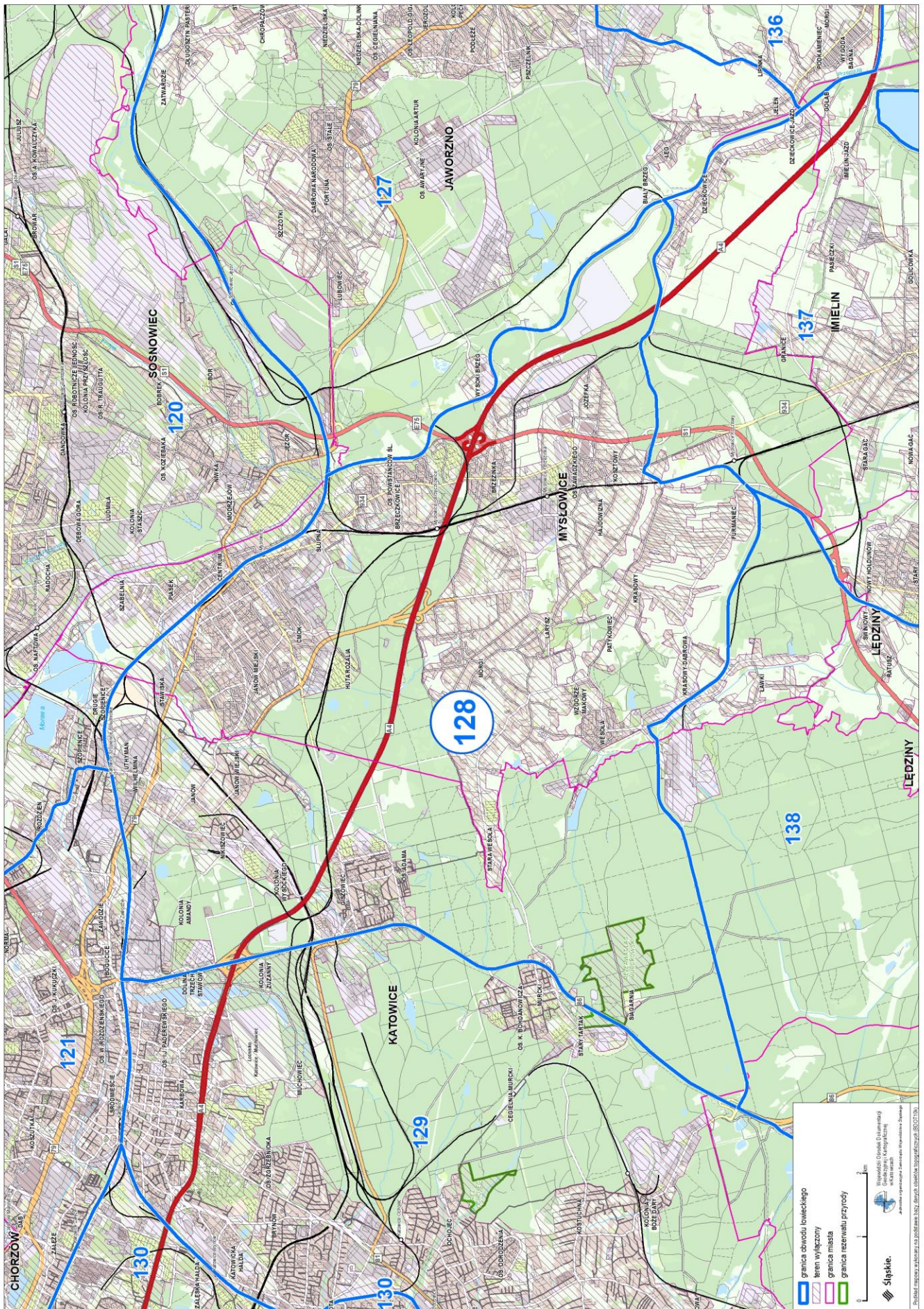
Przebieg graficzny granicy obwodu łowieckiego nr 125 oraz wyłączeń, o których mowa w art. 26 ustawy Prawo łowieckie



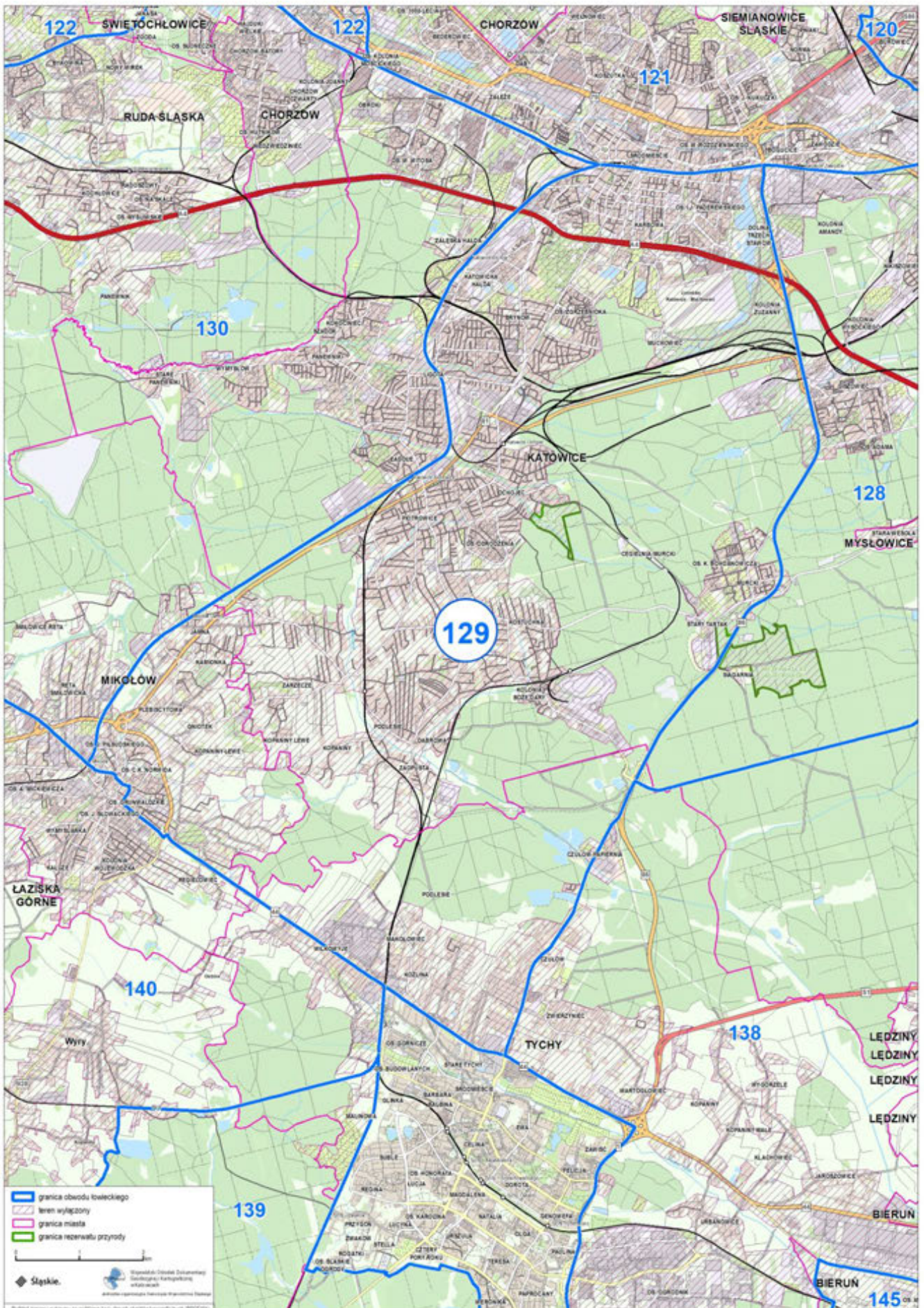
Przebieg graficzny granicy obwodu łowieckiego nr 127 oraz wyłączeń, o których mowa w art. 26 ustawy Prawo łowieckie



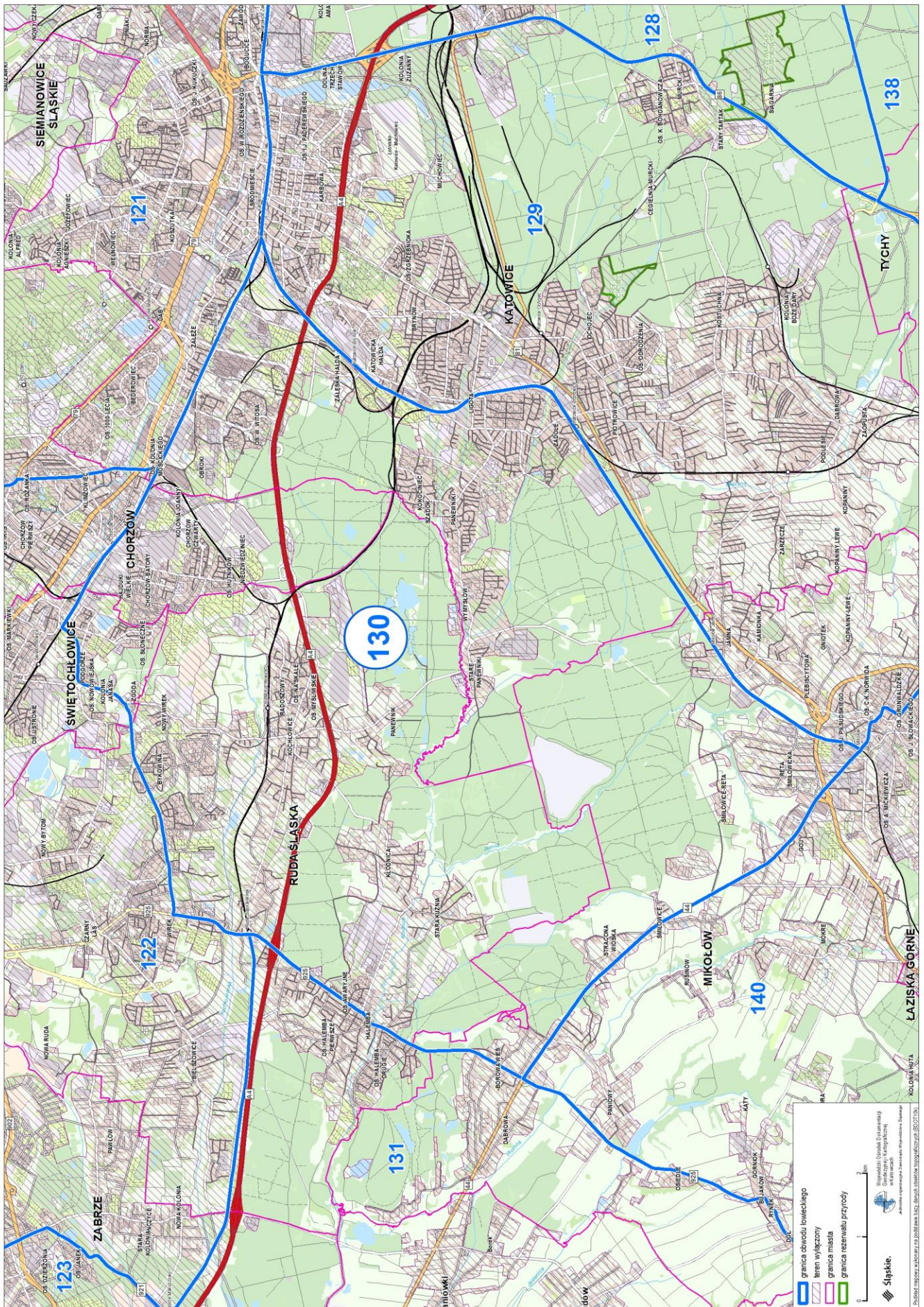
Przebieg graficzny granicy obwodu łowieckiego nr 128 oraz wyłączeń, o których mowa w art. 26 ustawy Prawo łowieckie



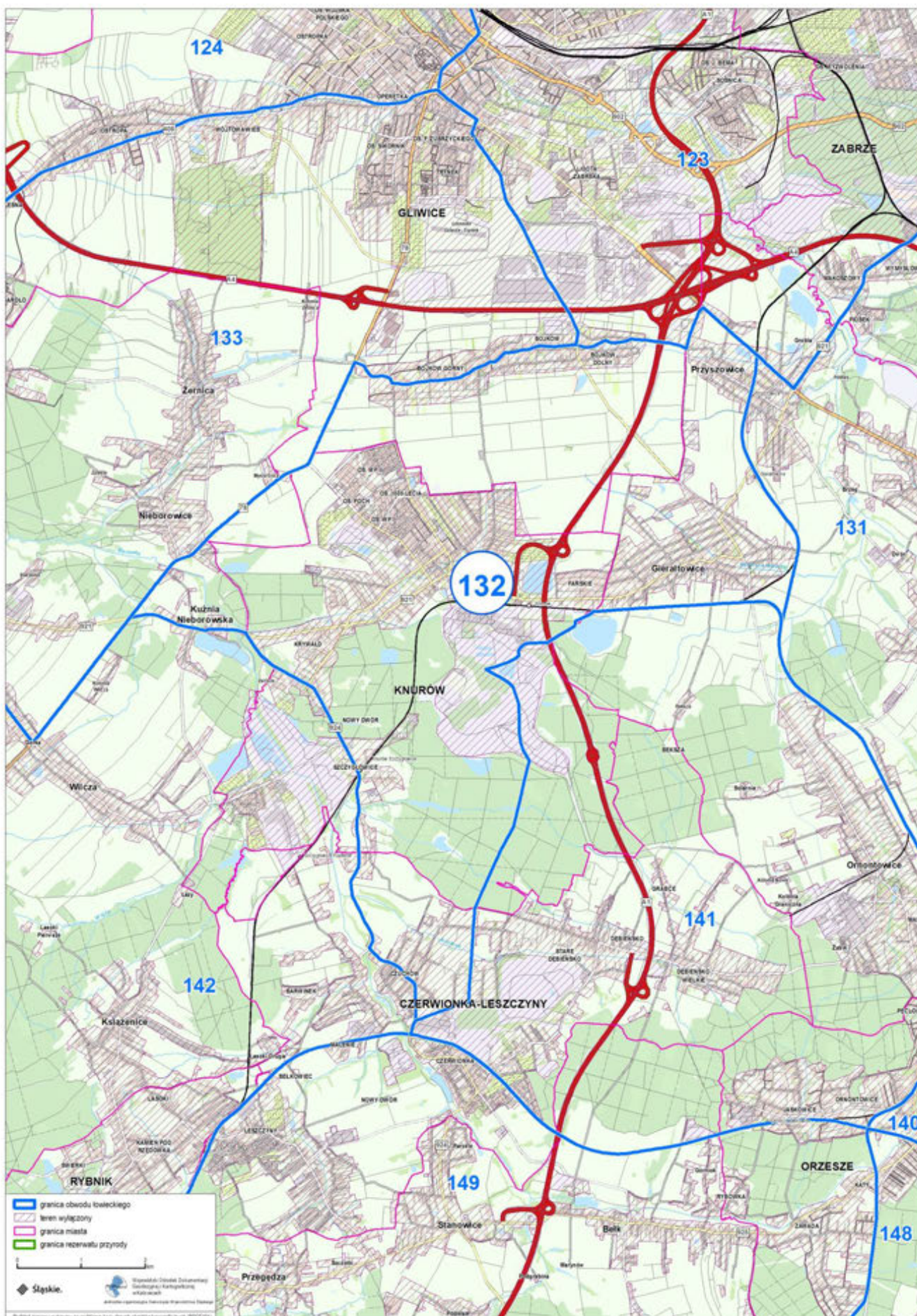
Przebieg graficzny granicy obwodu łowieckiego nr 129 oraz wyłączeń, o których mowa w art. 26 ustawy Prawo łowieckie



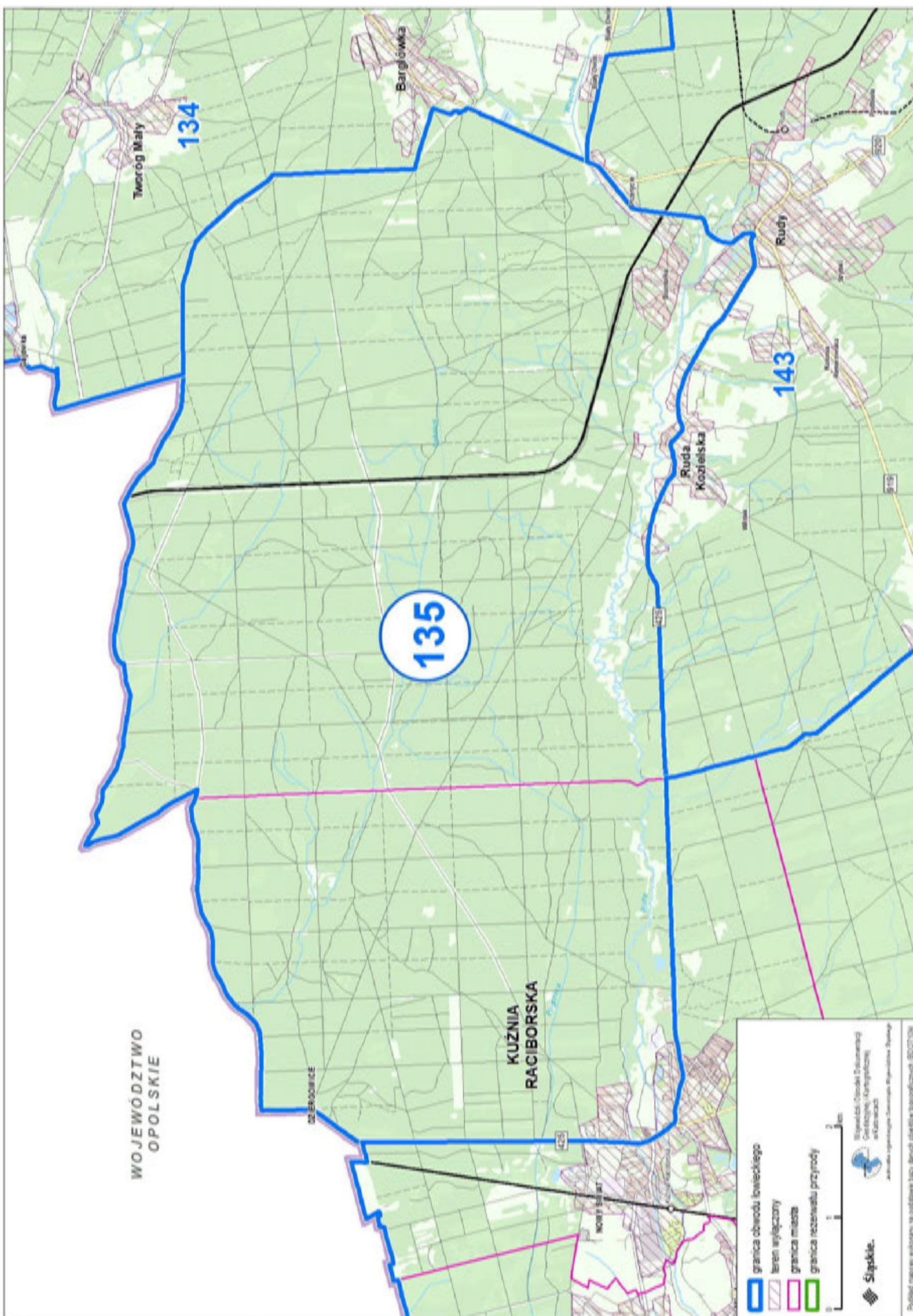
Przebieg graficzny granicy obwodu łowieckiego nr 130 oraz wyłączeń, o których mowa w art. 26 ustawy Prawo łowieckie



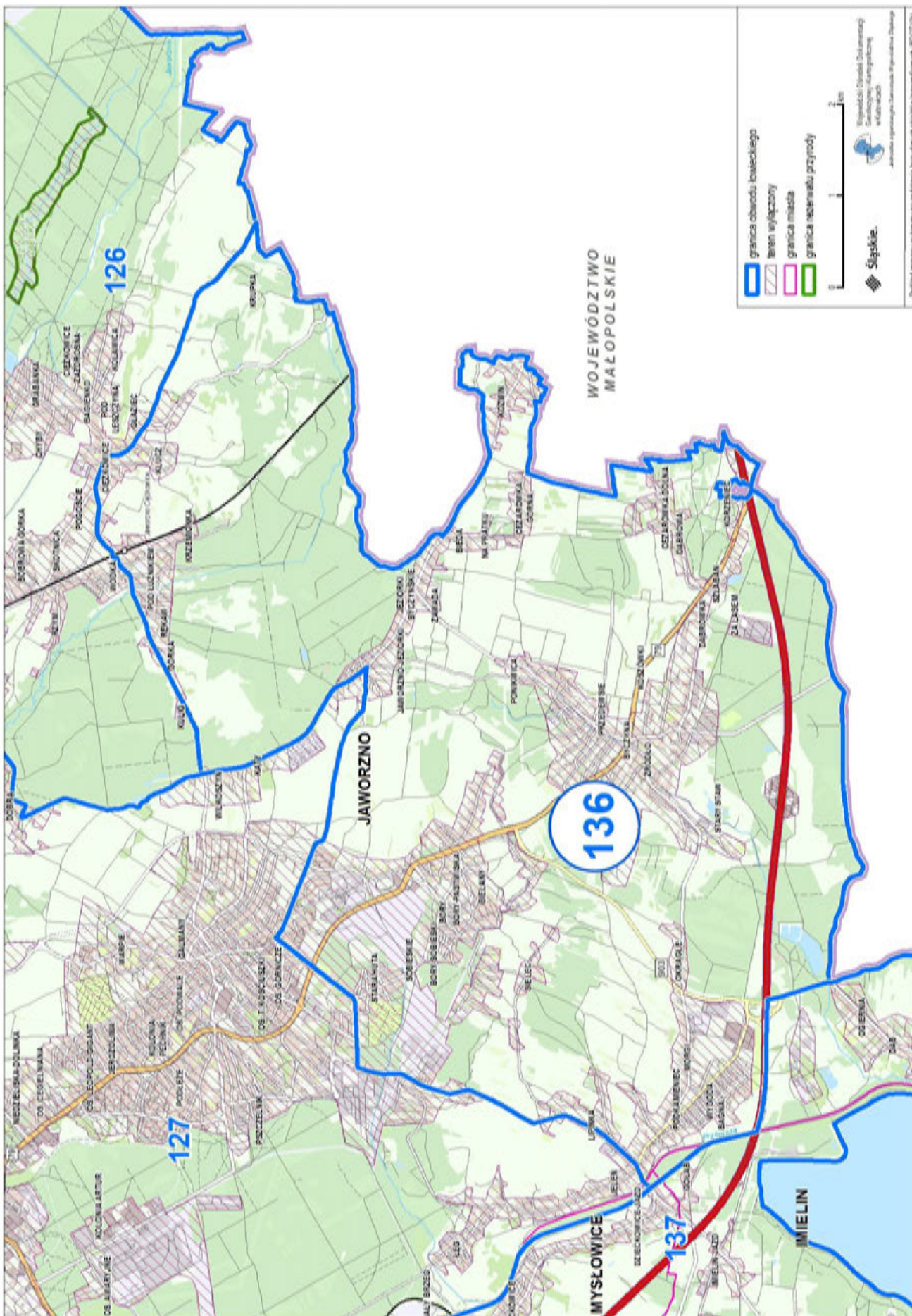
Przebieg graficzny granicy obwodu łowieckiego nr 132 oraz wyłączeń, o których mowa w art. 26 ustawy Prawo łowieckie



Przebieg graficzny granicy obwodu łowieckiego nr 135 oraz wyłączeń, o których mowa w art. 26 ustawy Prawo łowieckie



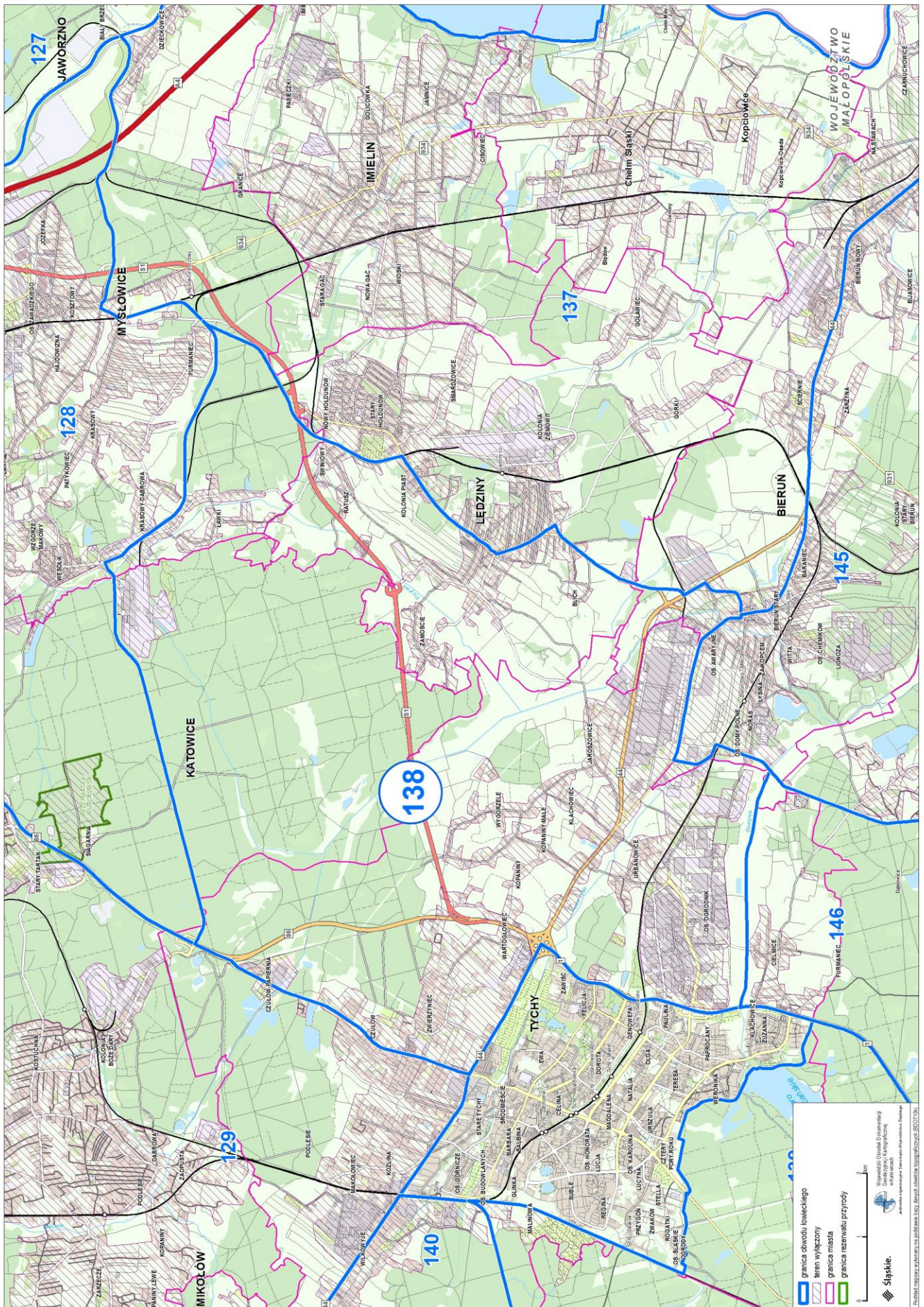
Przebieg graficzny granicy obwodu łowieckiego nr 136 oraz wyłączeń, o których mowa w art. 26 ustawy Prawo łowieckie



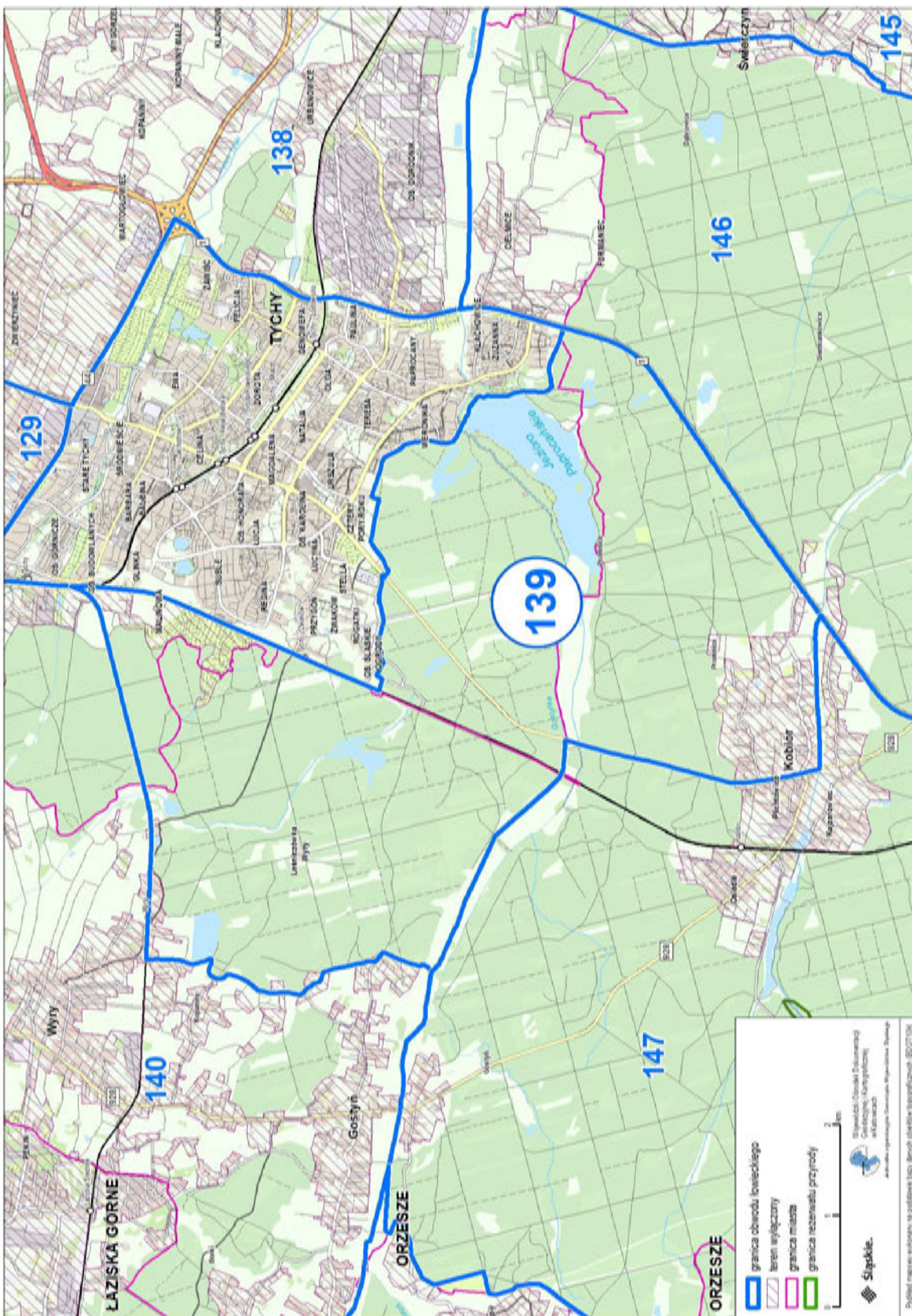
Przebieg graficzny granicy obwodu łowieckiego nr 137 oraz wyłączeń, o których mowa w art. 26 ustawy Prawo łowieckie



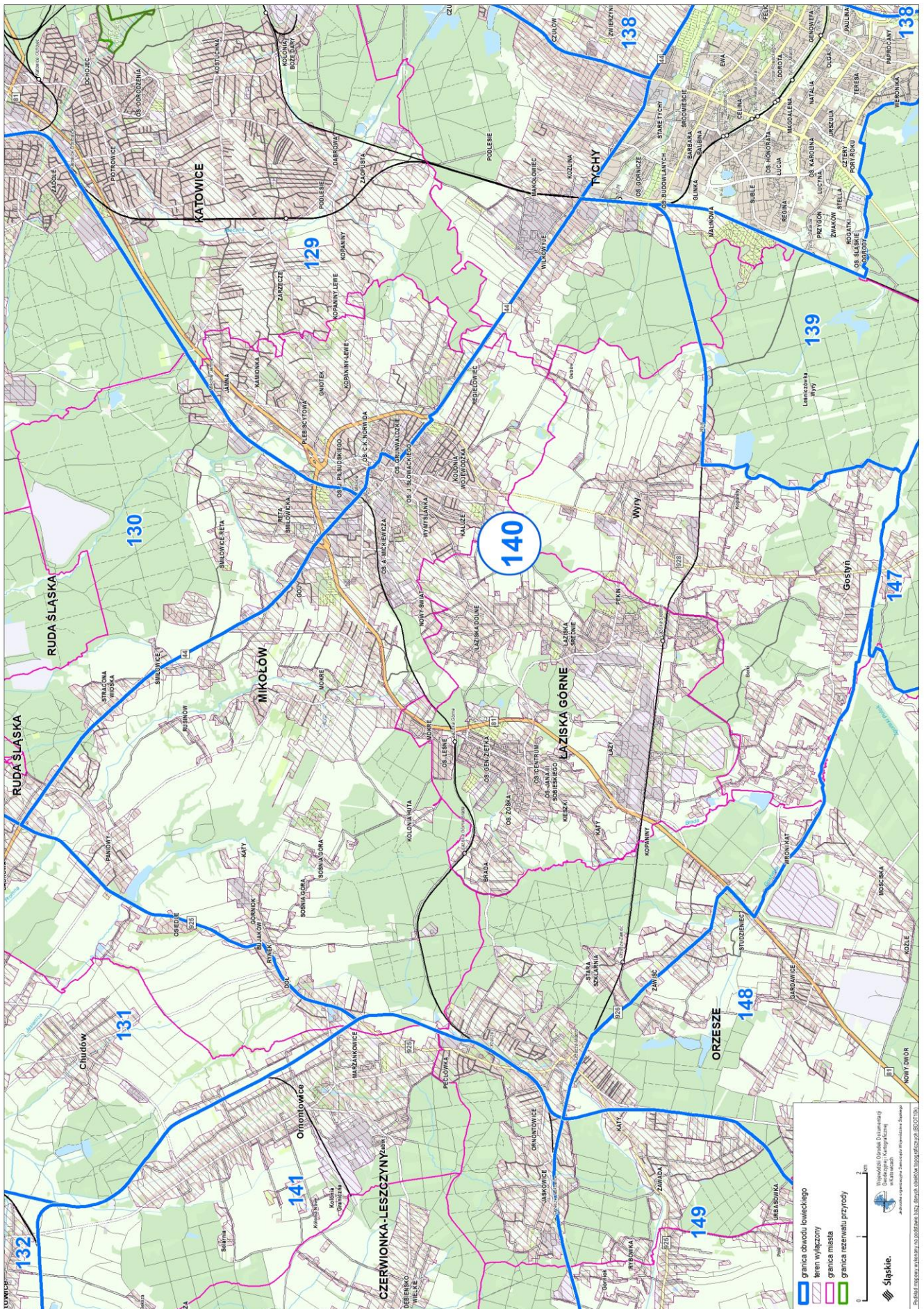
Przebieg graficzny granicy obwodu łowieckiego nr 138 oraz wyłączeń, o których mowa w art. 26 ustawy Prawo łowieckie



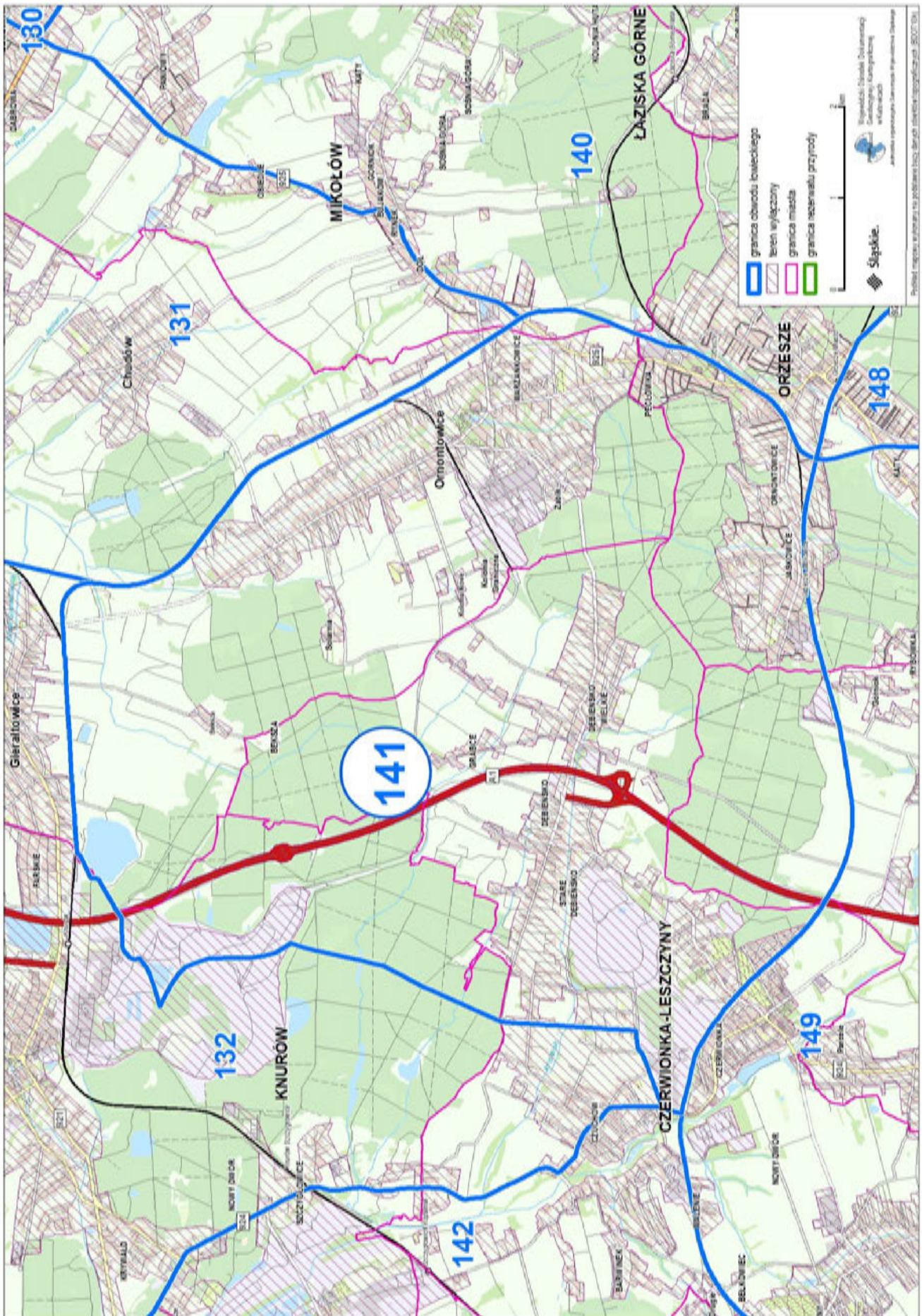
Przebieg graficzny granicy obwodu łowieckiego nr 139 oraz wyłączeń, o których mowa w art. 26 ustawy Prawo łowieckie



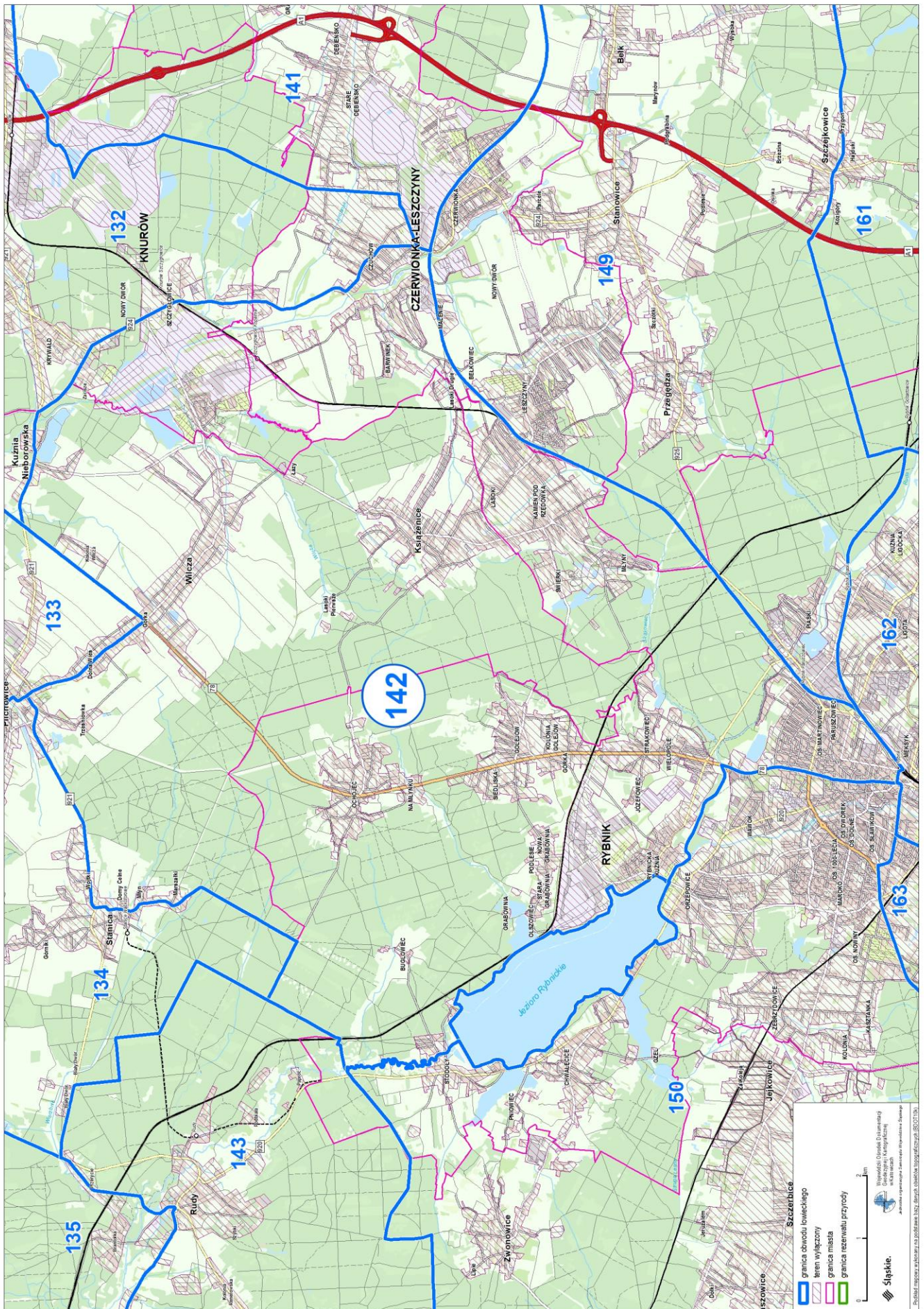
Przebieg graficzny granicy obwodu łowieckiego nr 140 oraz wyłączeń, o których mowa w art. 26 ustawy Prawo łowieckie



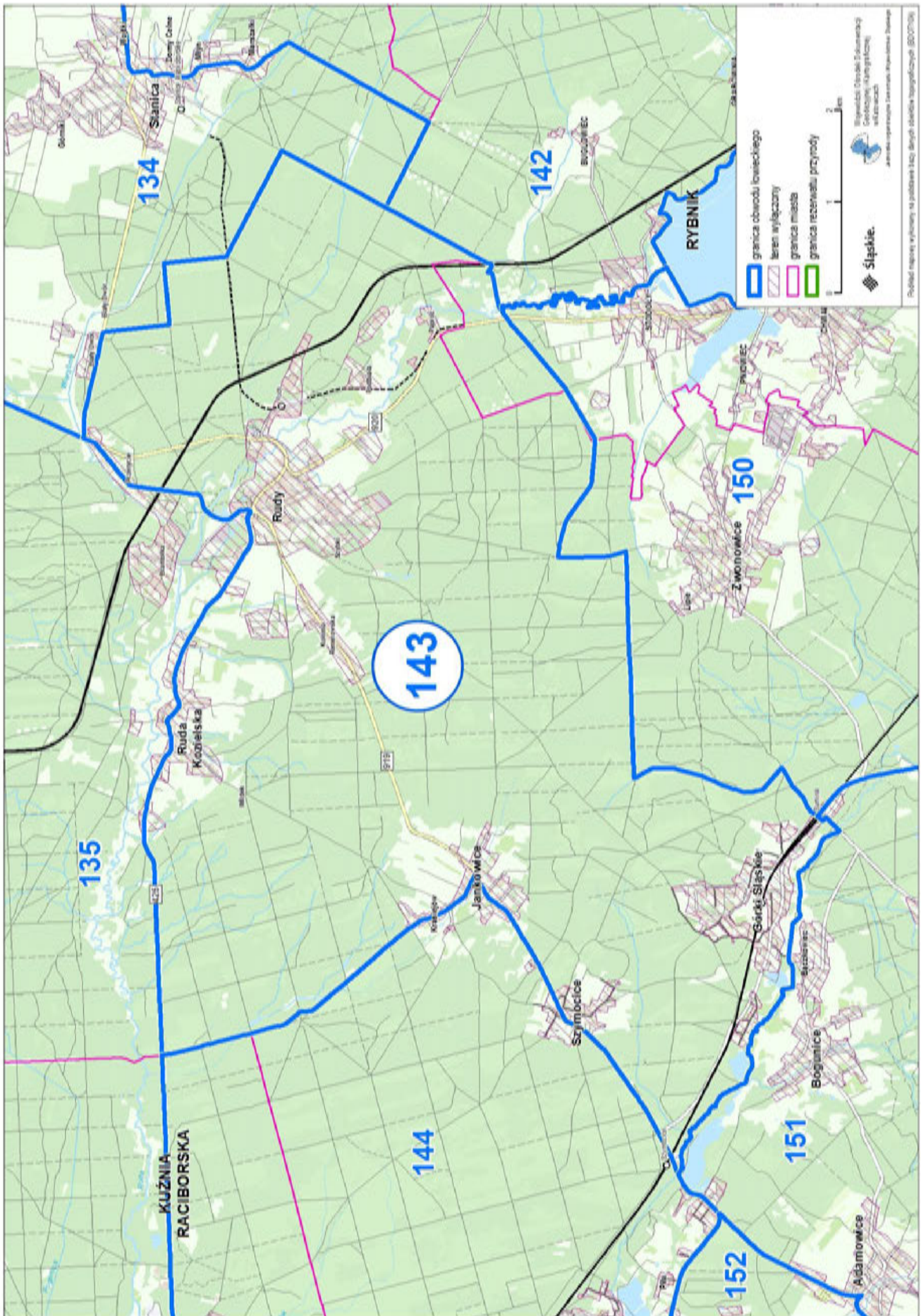
Przebieg graficzny granicy obwodu łowieckiego nr 141 oraz wyłączeń, o których mowa w art. 26 ustawy Prawo łowieckie



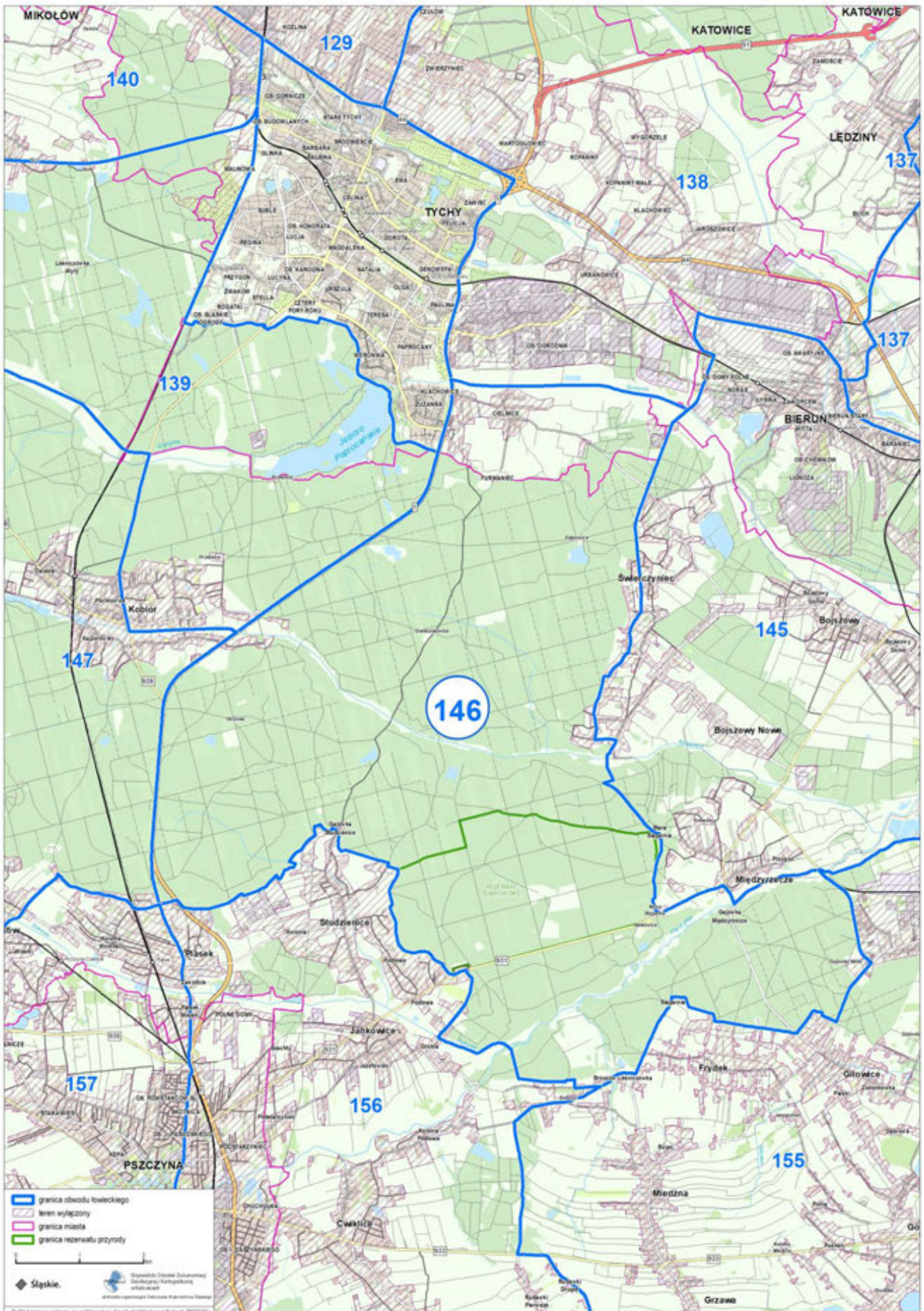
Przebieg graficzny granicy obwodu łowieckiego nr 142 oraz wyłączeń, o których mowa w art. 26 ustawy Prawo łowieckie



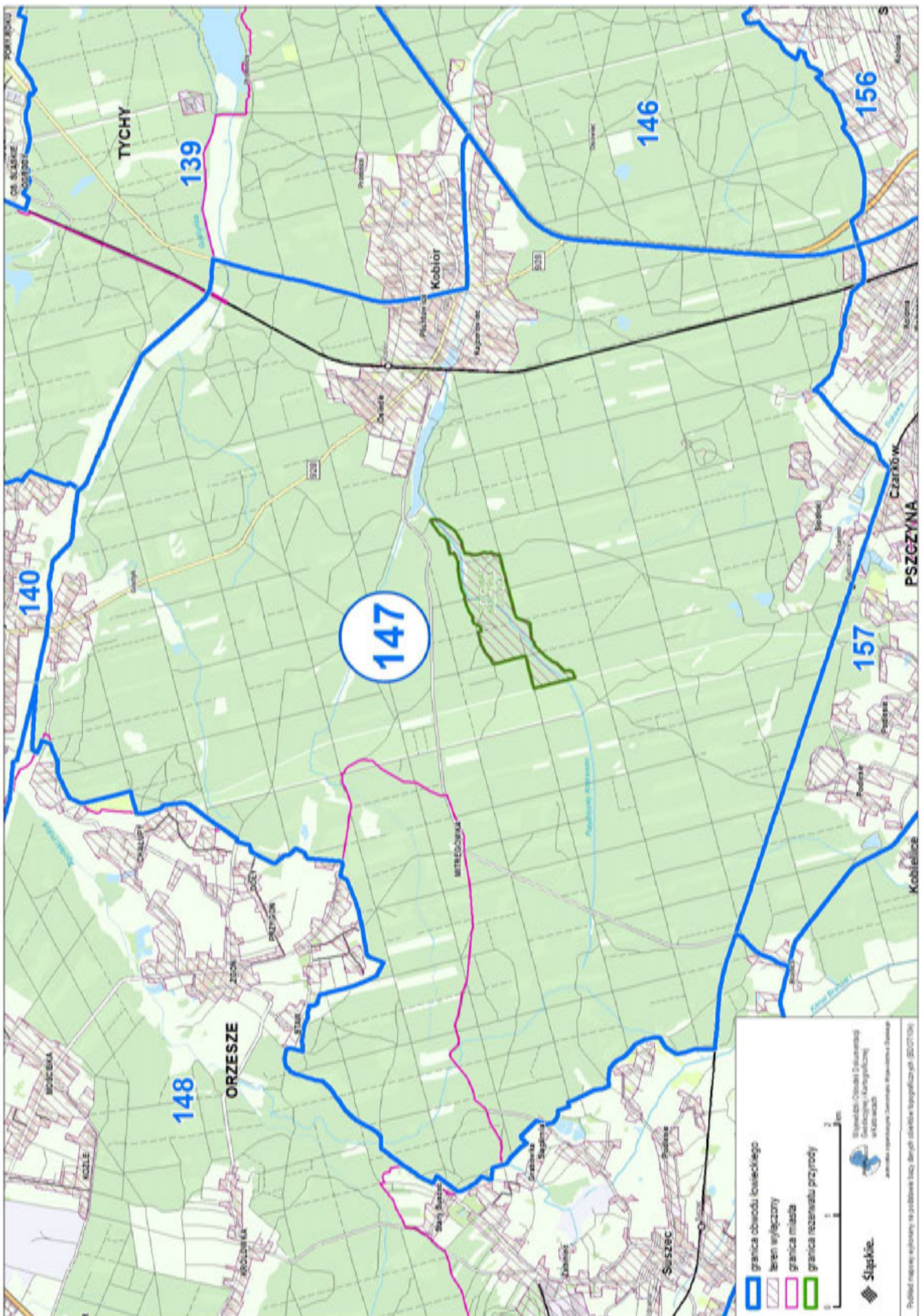
Przebieg graficzny granicy obwodu łowieckiego nr 143 oraz wyłączeń, o których mowa w art. 26 ustawy Prawo łowieckie



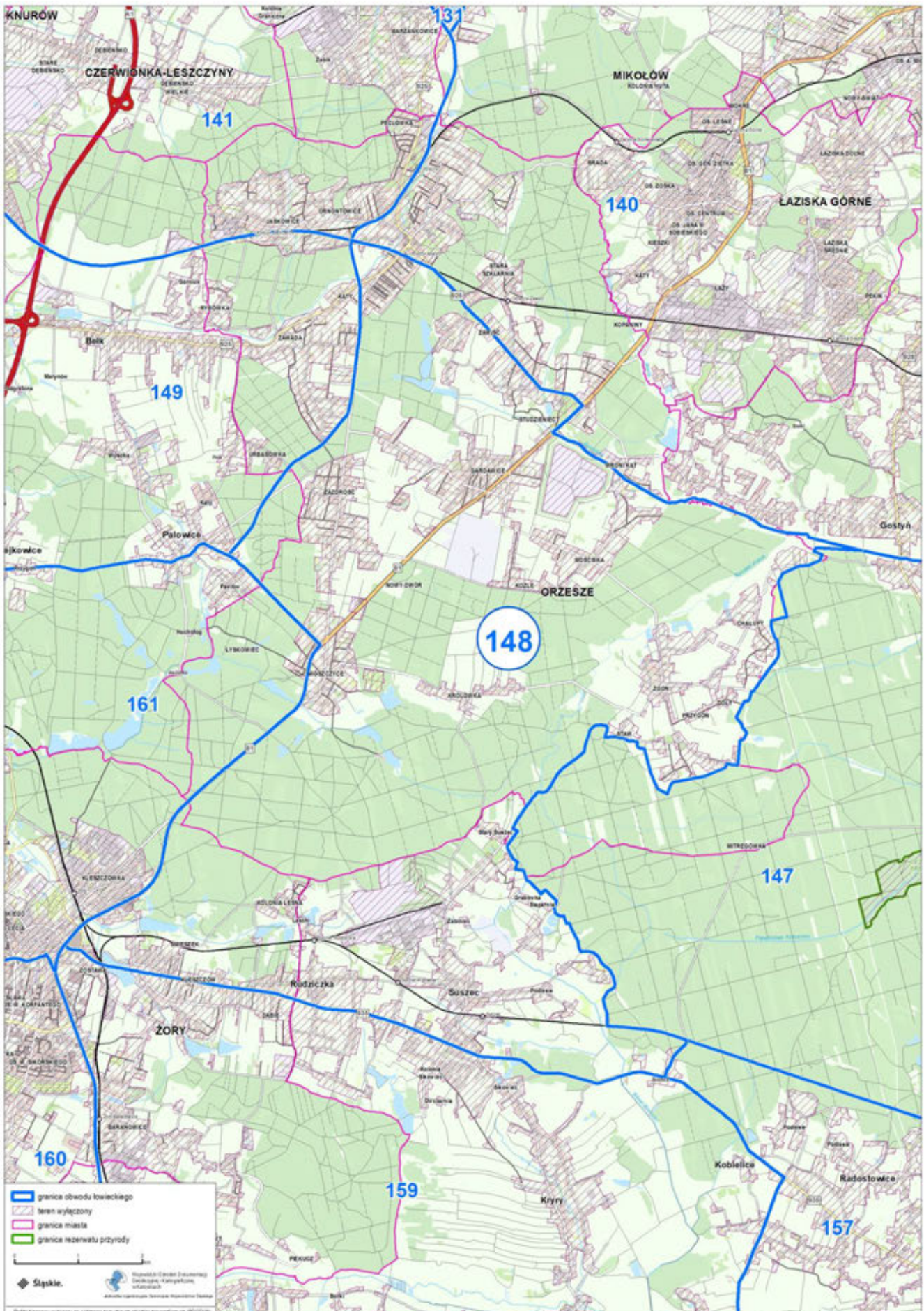
Przebieg graficzny granicy obwodu łowieckiego nr 146 oraz wyłączeń, o których mowa w art. 26 ustawy Prawo łowieckie



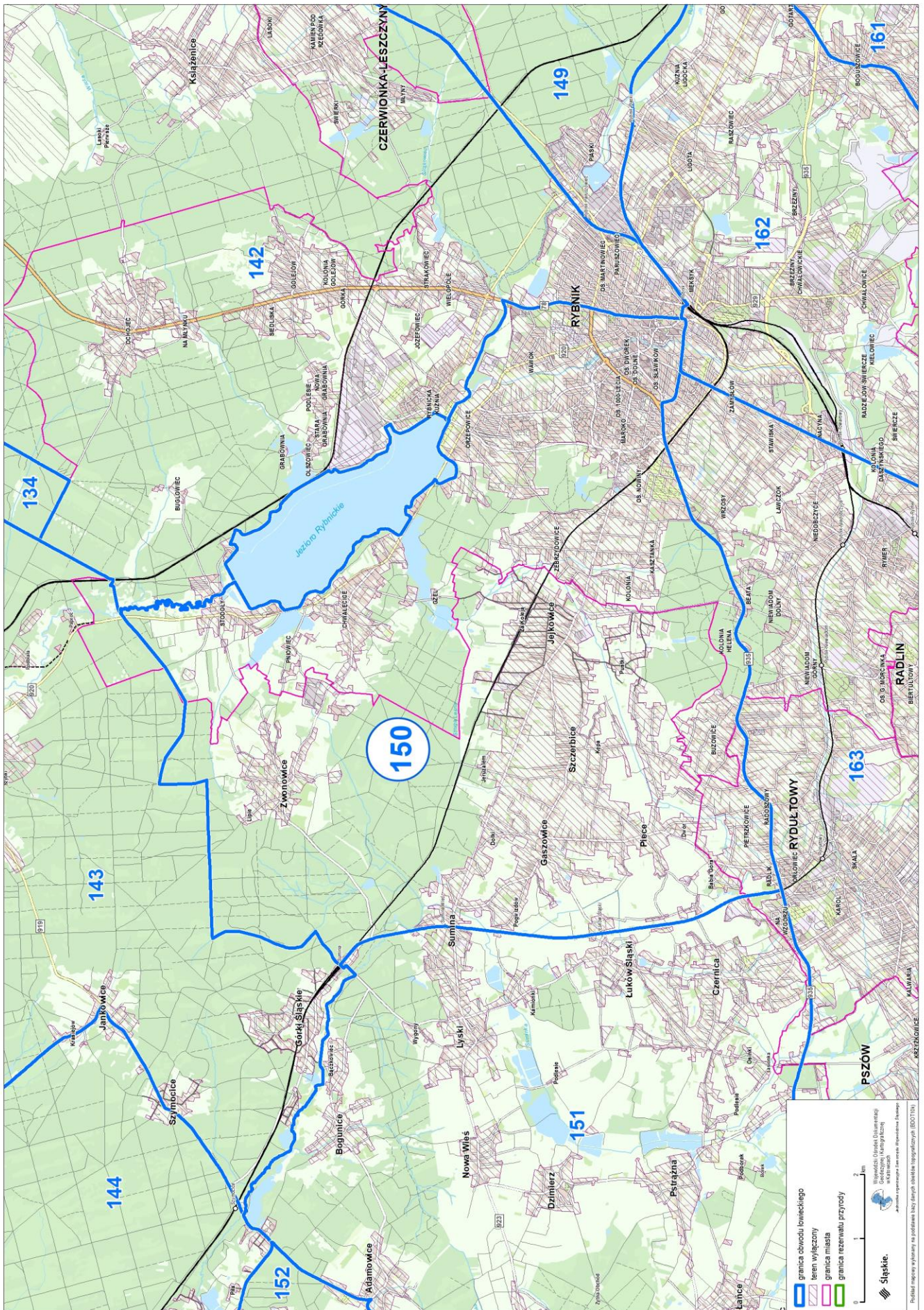
Przebieg graficzny granicy obwodu łowieckiego nr 147 oraz wyłączeń, o których mowa w art. 26 ustawy Prawo łowieckie



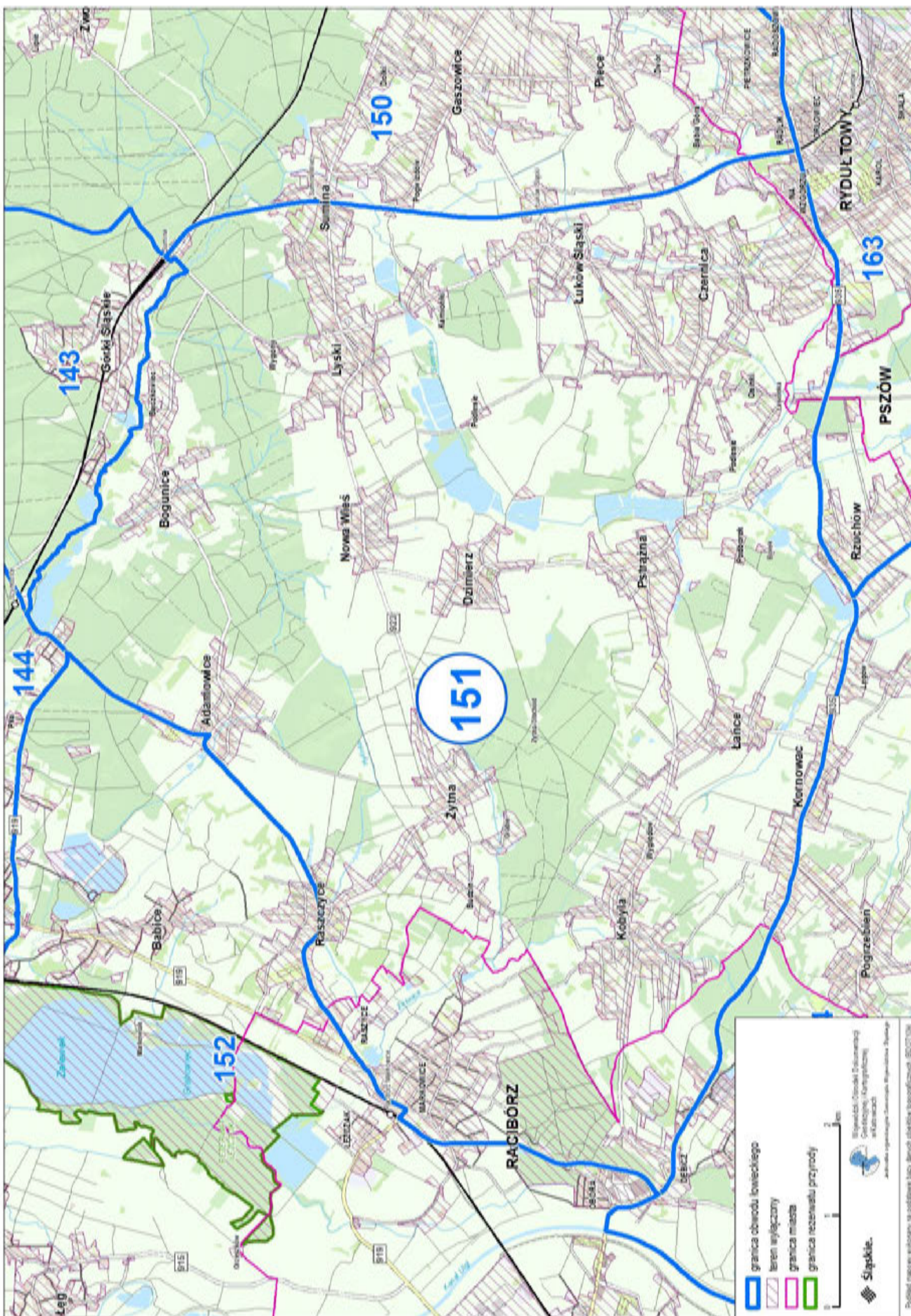
Przebieg graficzny granicy obwodu łowieckiego nr 148 oraz wyłączeń, o których mowa w art. 26 ustawy Prawo łowieckie



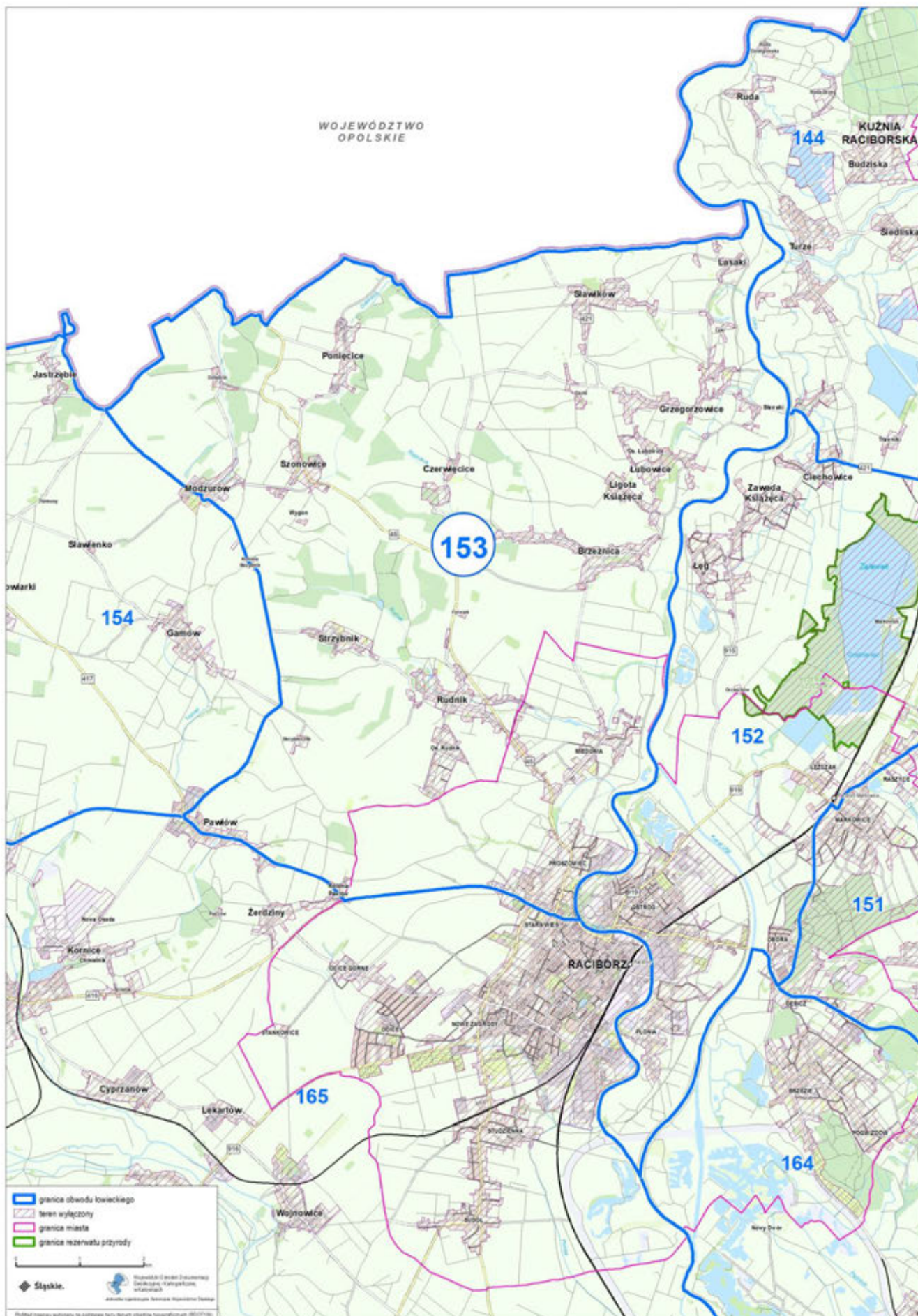
Przebieg graficzny granicy obwodu łowieckiego nr 150 oraz wyłączeń, o których mowa w art. 26 ustawy Prawo łowieckie



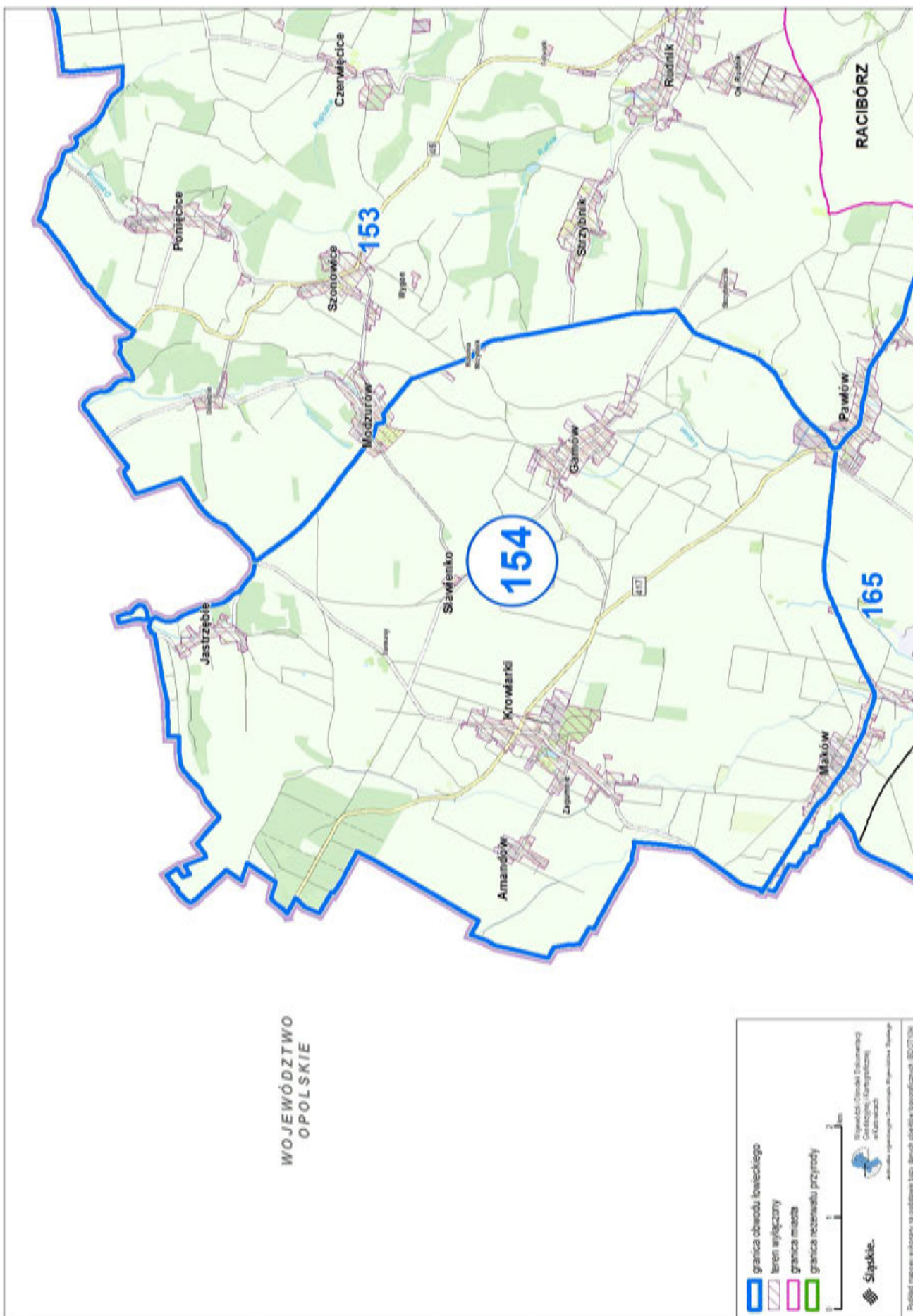
Przebieg graficzny granicy obwodu łowieckiego nr 151 oraz wyłączeń, o których mowa w art. 26 ustawy Prawo łowieckie



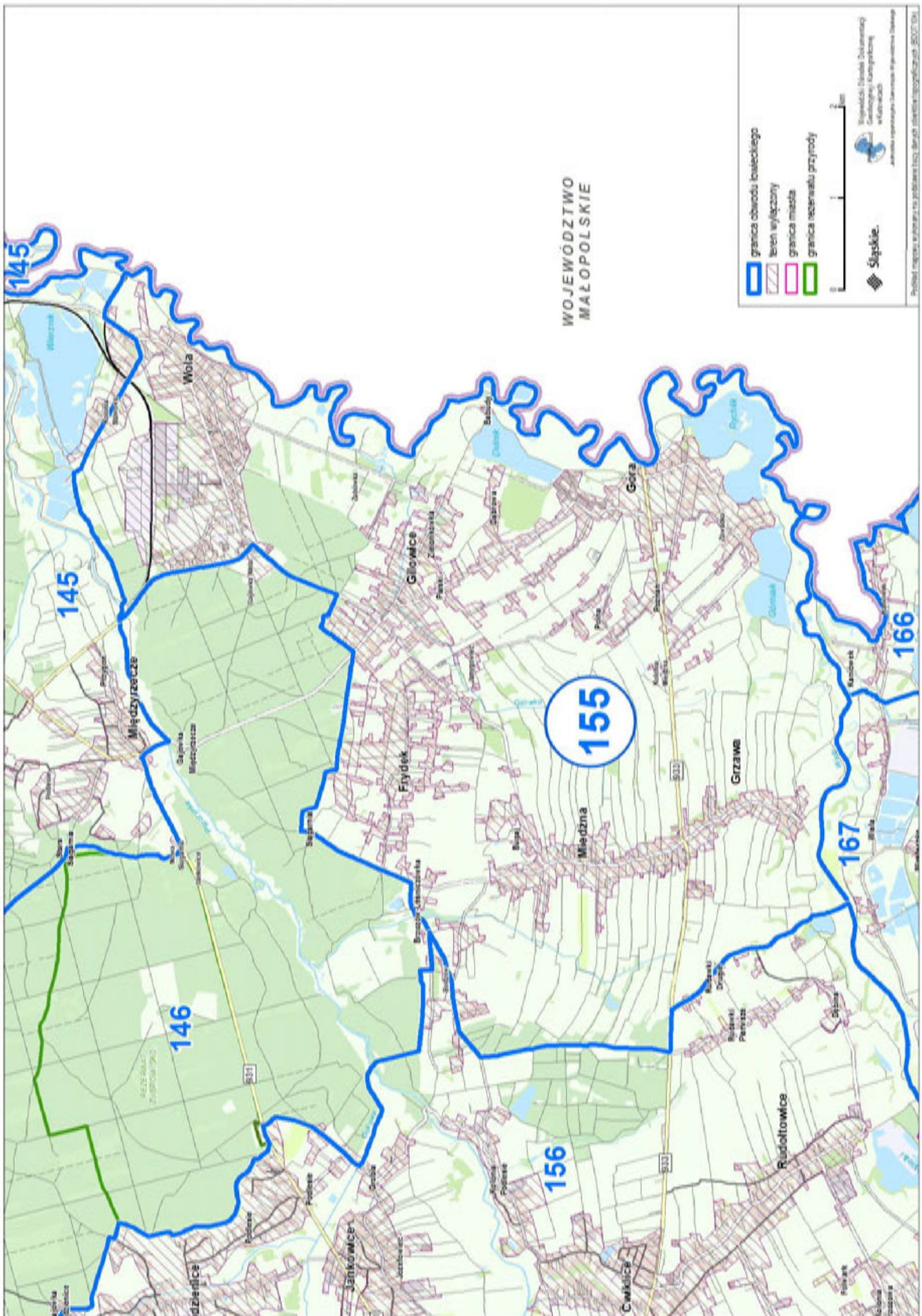
Przebieg graficzny granicy obwodu łowieckiego nr 153 oraz wyłączeń, o których mowa w art. 26 ustawy Prawo łowieckie



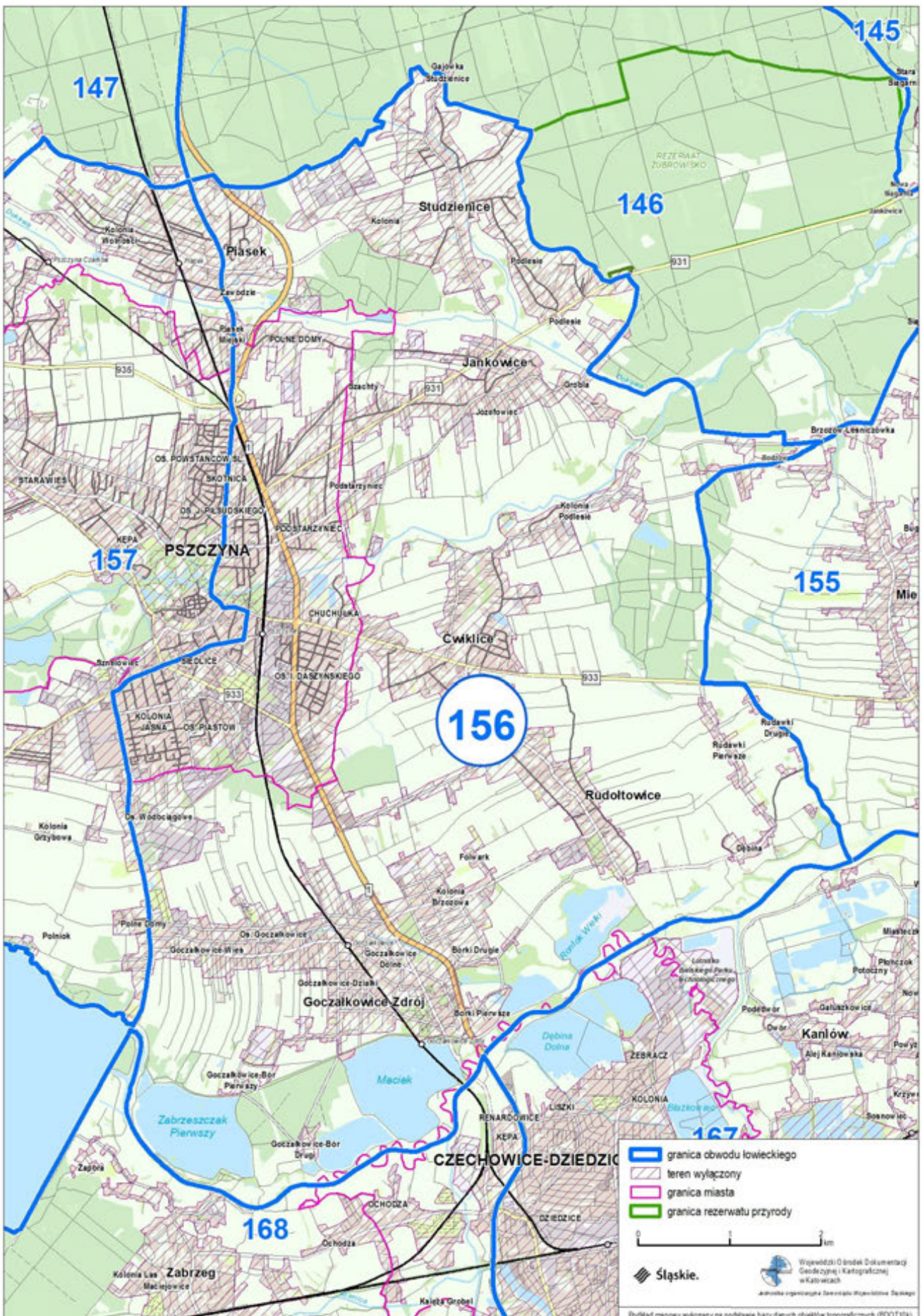
Przebieg graficzny granicy obwodu łowieckiego nr 154 oraz wyłączeń, o których mowa w art. 26 ustawy Prawo łowieckie



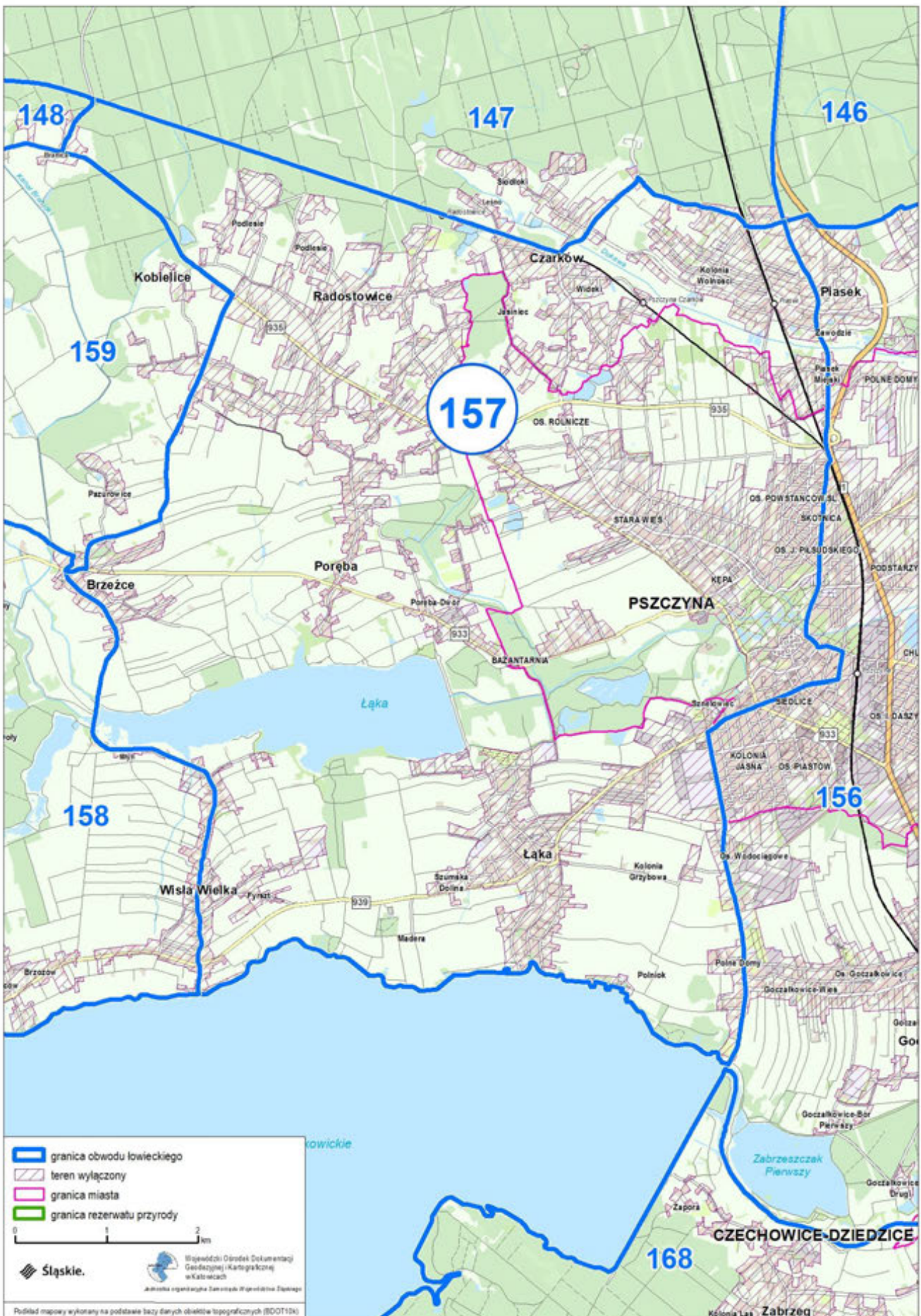
Przebieg graficzny granicy obwodu łowieckiego nr 155 oraz wyłączeń, o których mowa w art. 26 ustawy Prawo łowieckie



Przebieg graficzny granicy obwodu łowieckiego nr 156 oraz wyłączeń, o których mowa w art. 26 ustawy Prawo łowieckie



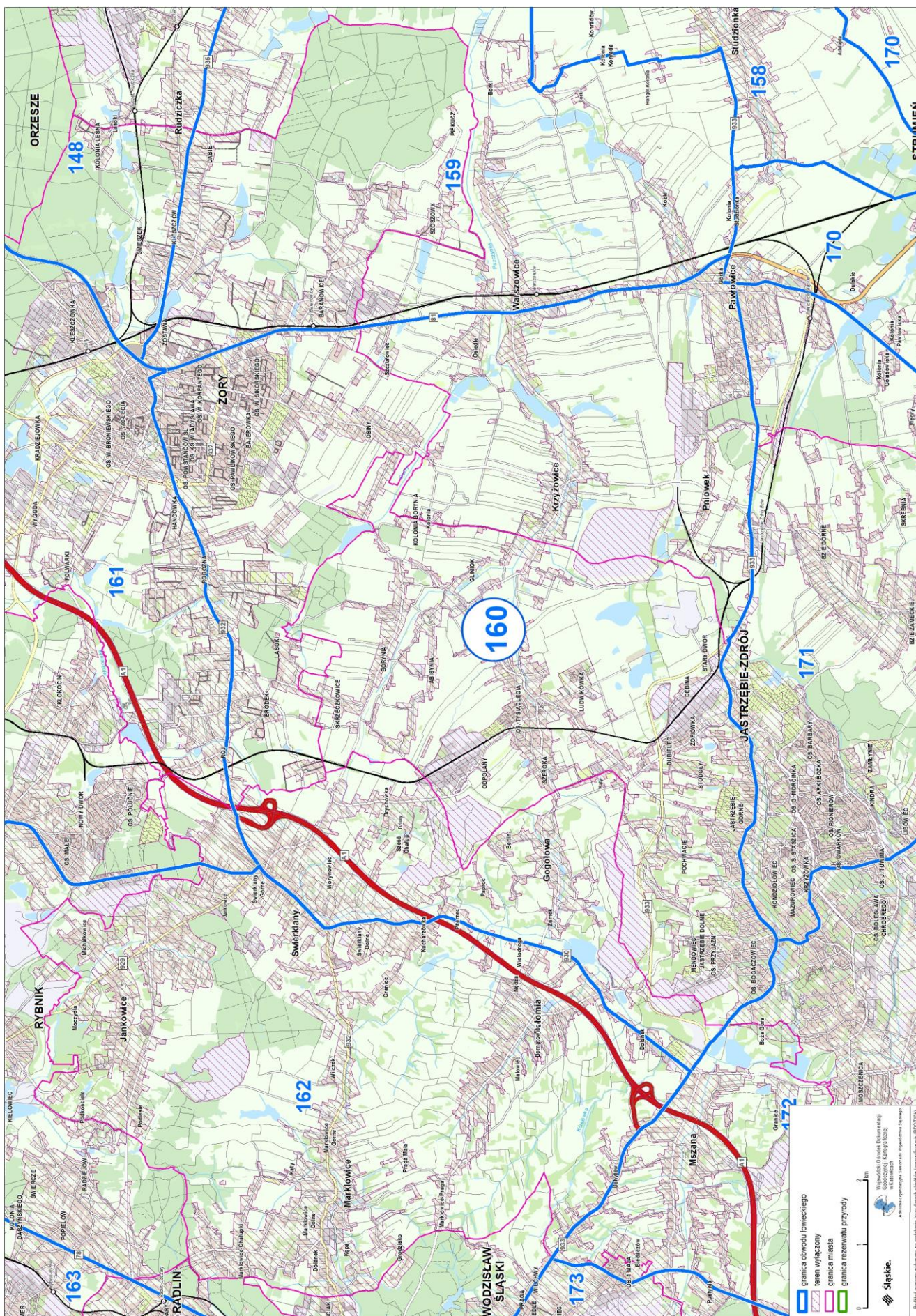
Przebieg graficzny granicy obwodu łowieckiego nr 157 oraz wyłączeń, o których mowa w art. 26 ustawy Prawo łowieckie



Przebieg graficzny granicy obwodu łowieckiego nr 158 oraz wyłączeń, o których mowa w art. 26 ustawy Prawo łowieckie

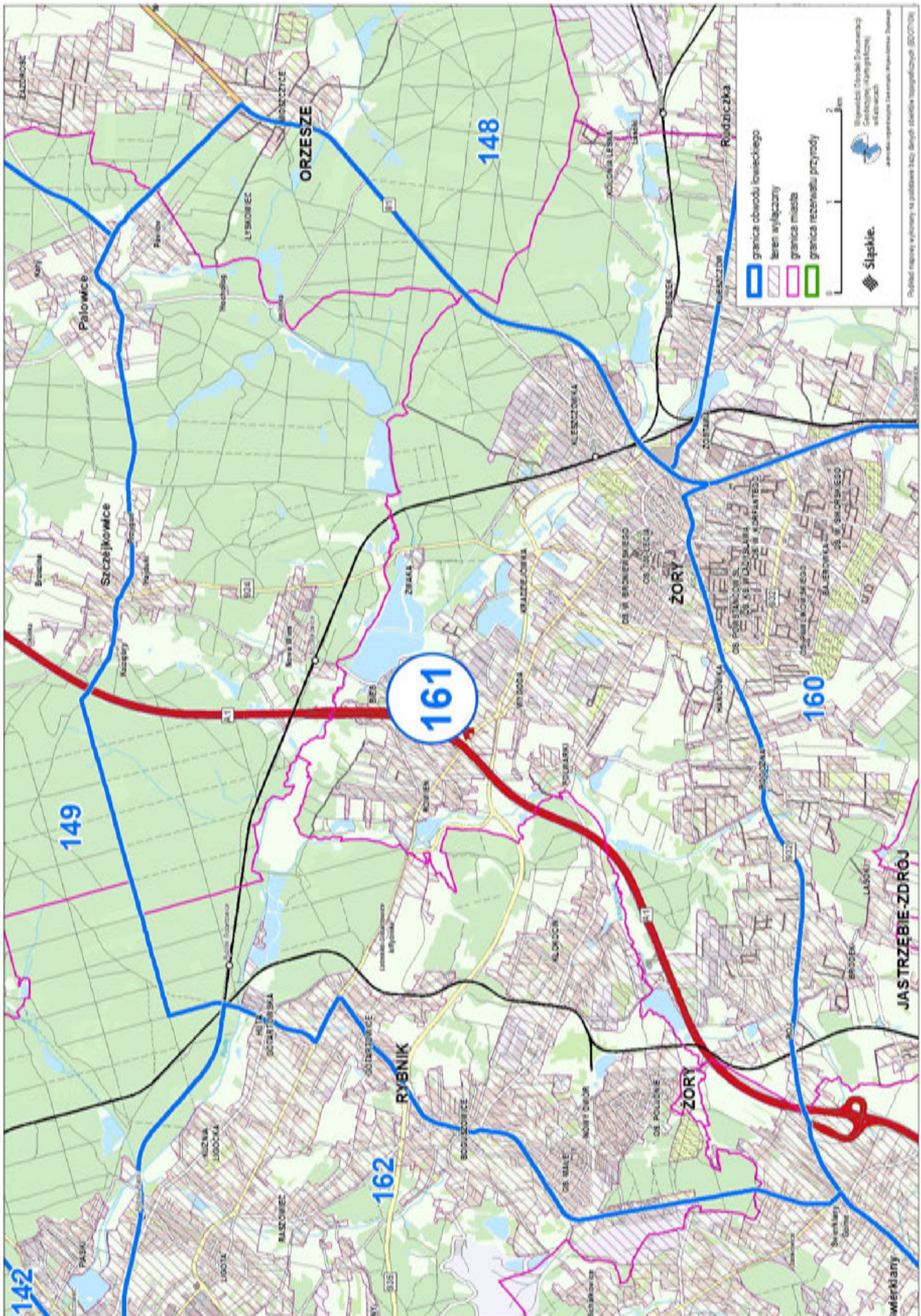


Przebieg graficzny granicy obwodu łowieckiego nr 160 oraz wyłączeń, o których mowa w art. 26 ustawy Prawo łowieckie

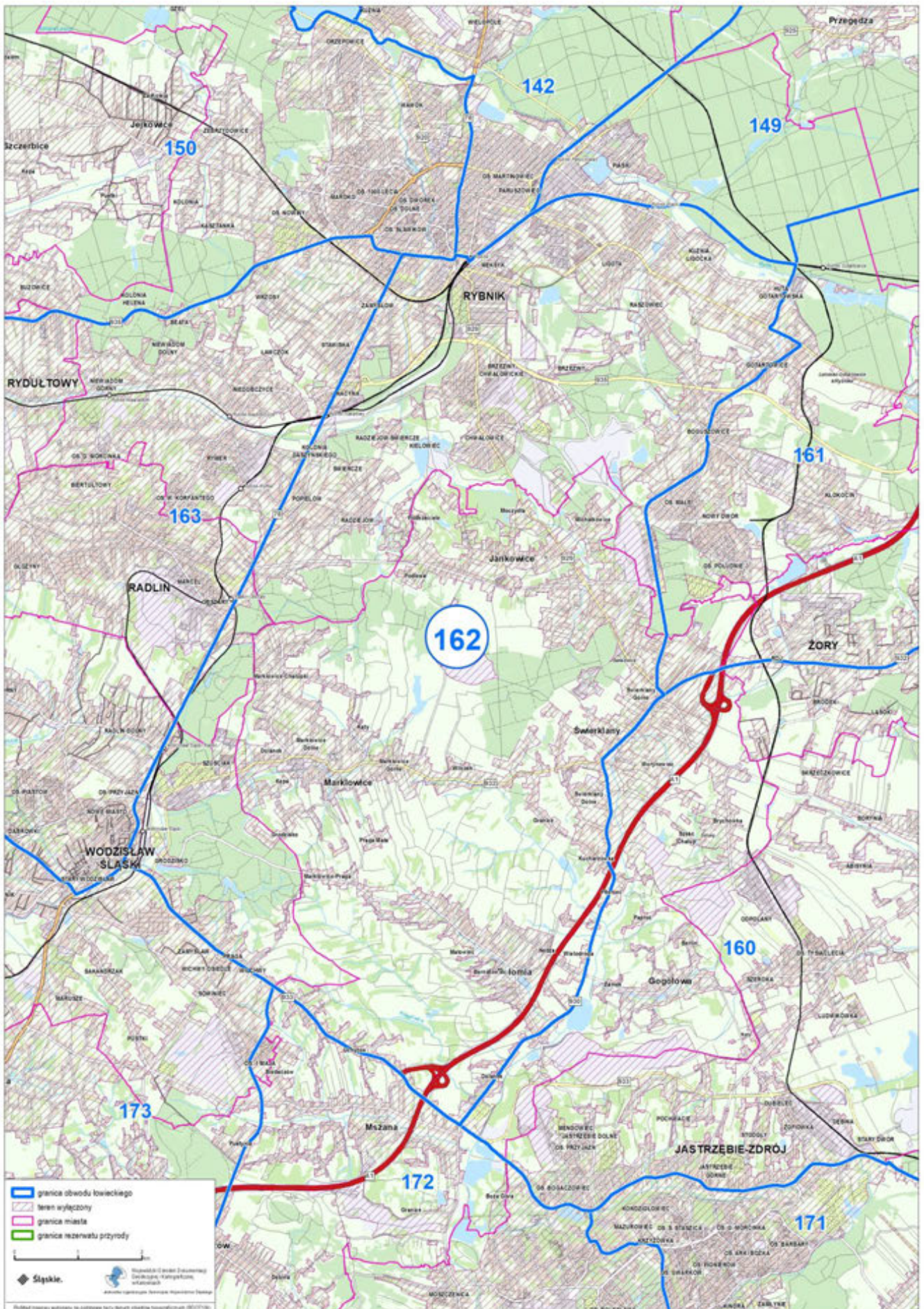


Planistę mapy wybrały na podstawie bazy danych Środowiska Informatycznego (ŚIDIT/IN).

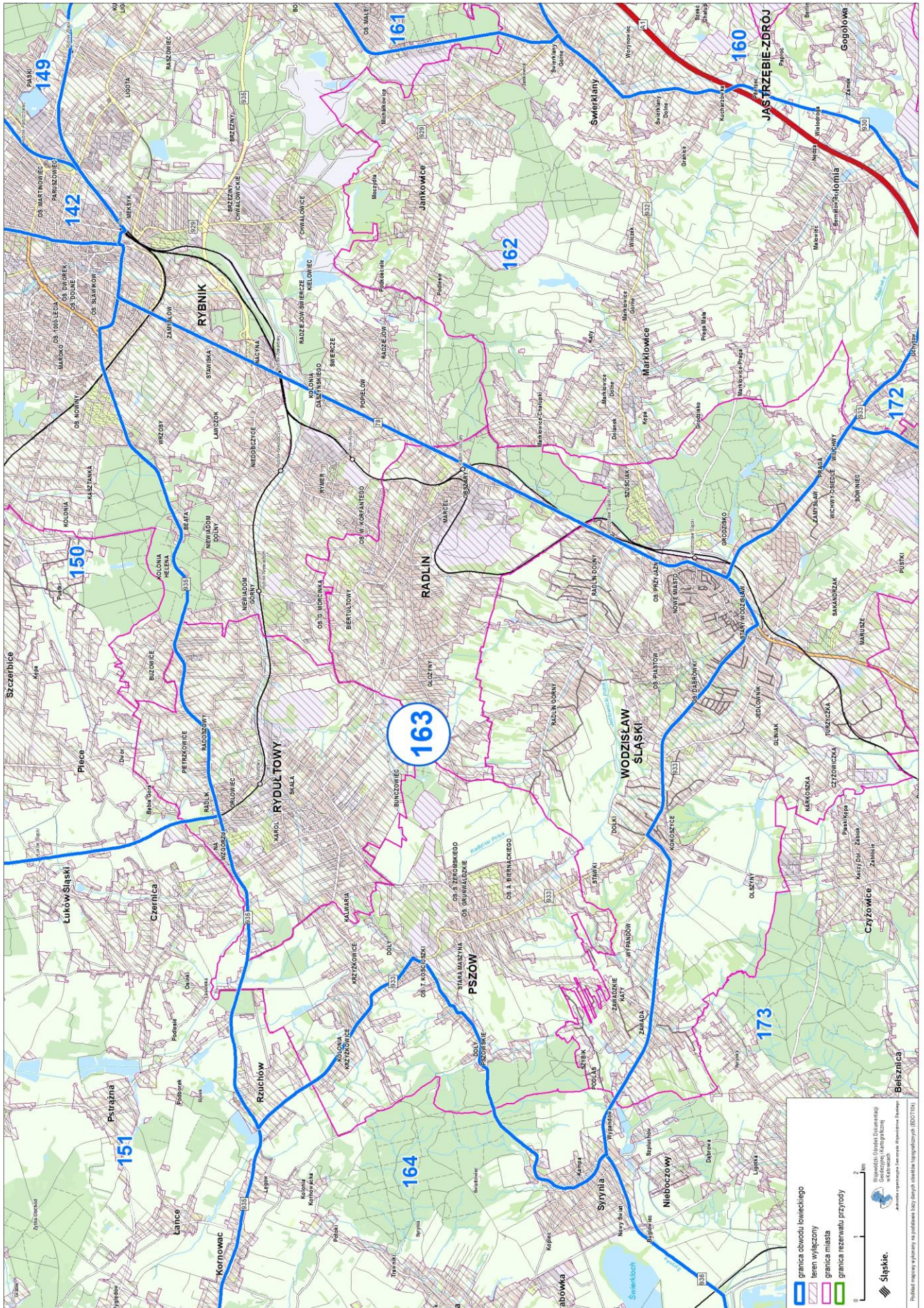
Przebieg graficzny granicy obwodu łowieckiego nr 161 oraz wyłączeń, o których mowa w art. 26 ustawy Prawo łowieckie



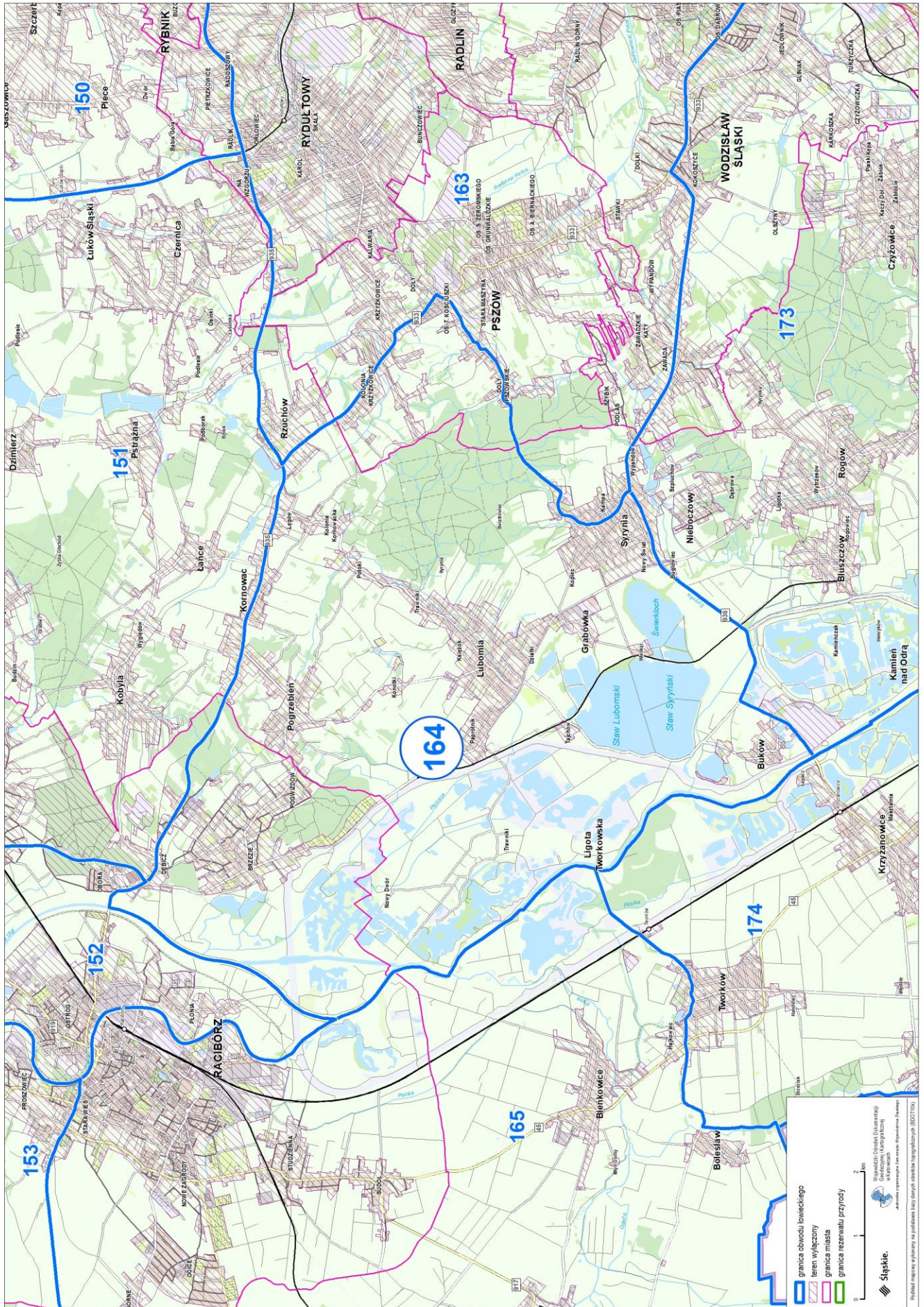
Przebieg graficzny granicy obwodu łowieckiego nr 162 oraz wyłączeń, o których mowa w art. 26 ustawy Prawo łowieckie



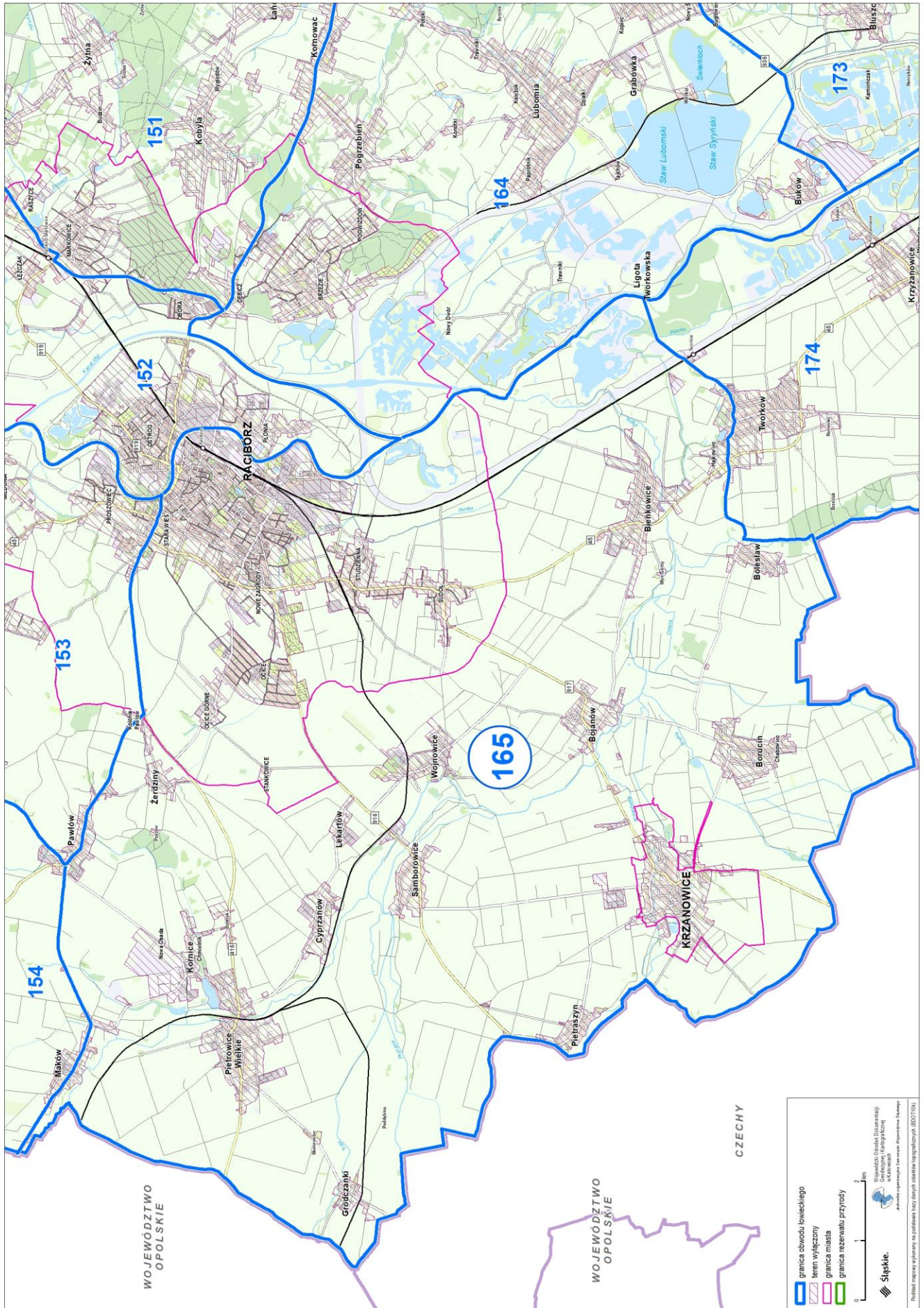
Przebieg graficzny granicy obwodu łowieckiego nr 163 oraz wyłączeń, o których mowa w art. 26 ustawy Prawo łowieckie

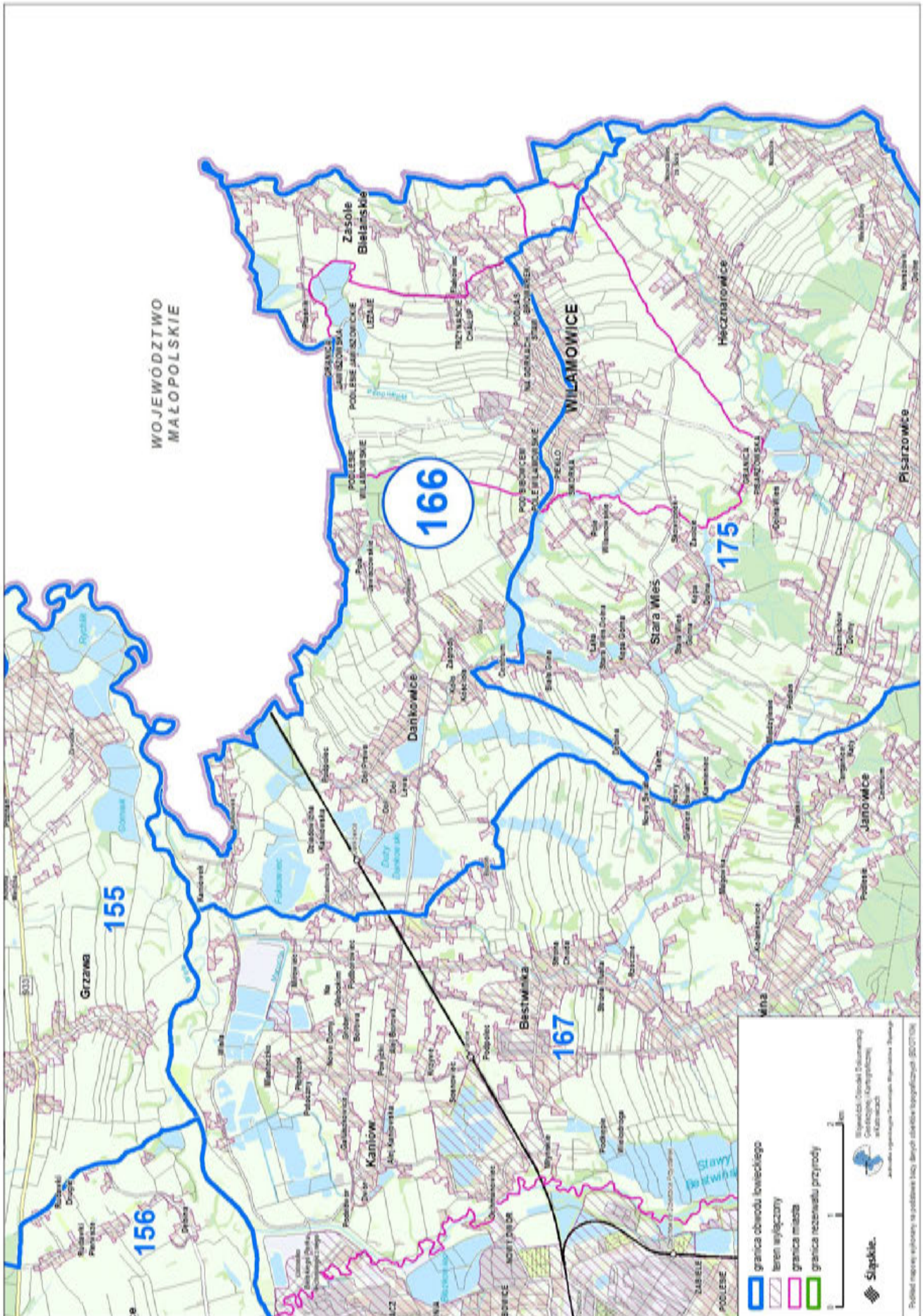


Przebieg graficzny granicy obwodu łowieckiego nr 164 oraz wyłączeń, o których mowa w art. 26 ustawy Prawo łowieckie

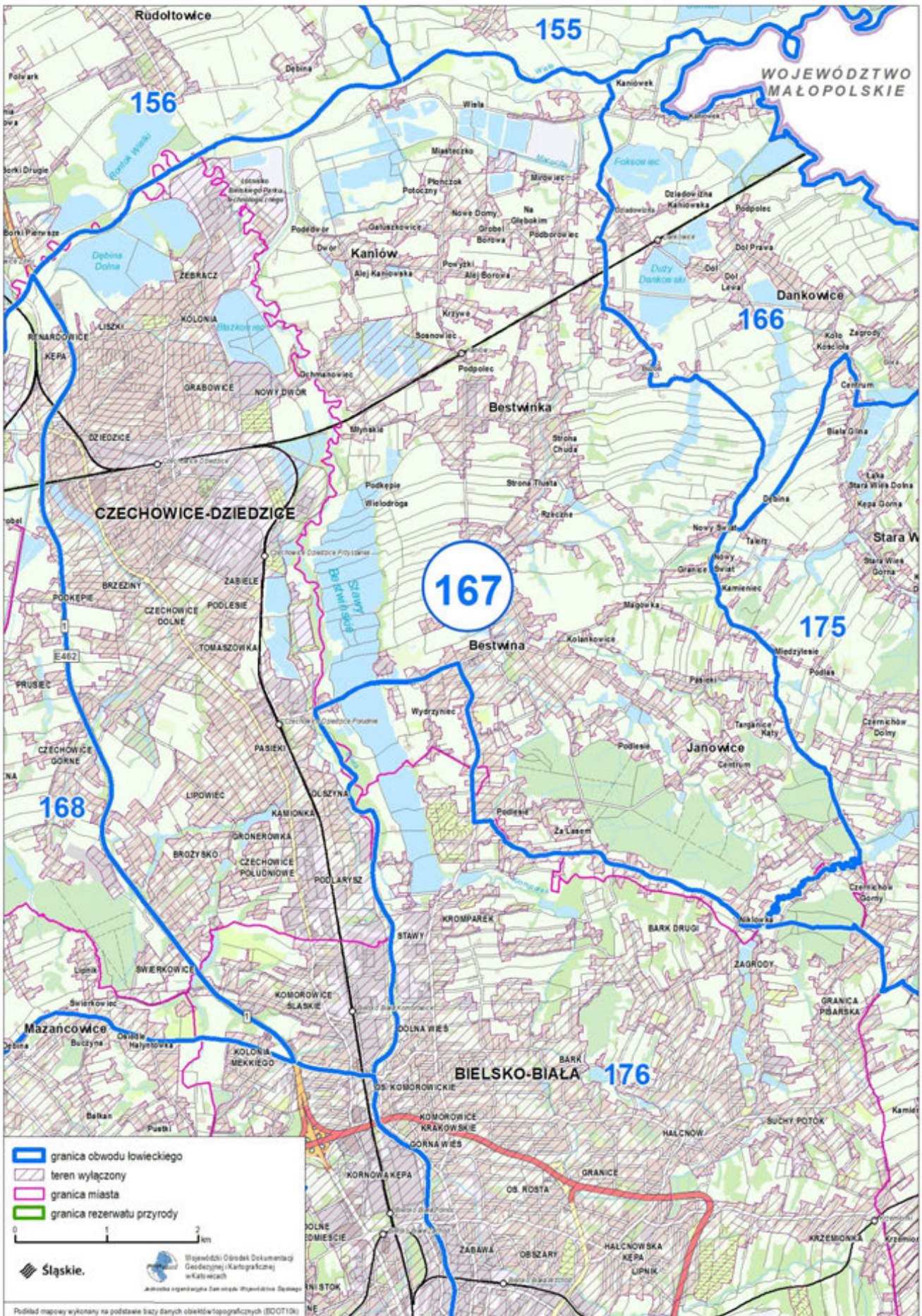


Przebieg graficzny granicy obwodu łowieckiego nr 165 oraz wyłączeń, o których mowa w art. 26 ustawy Prawo łowieckie

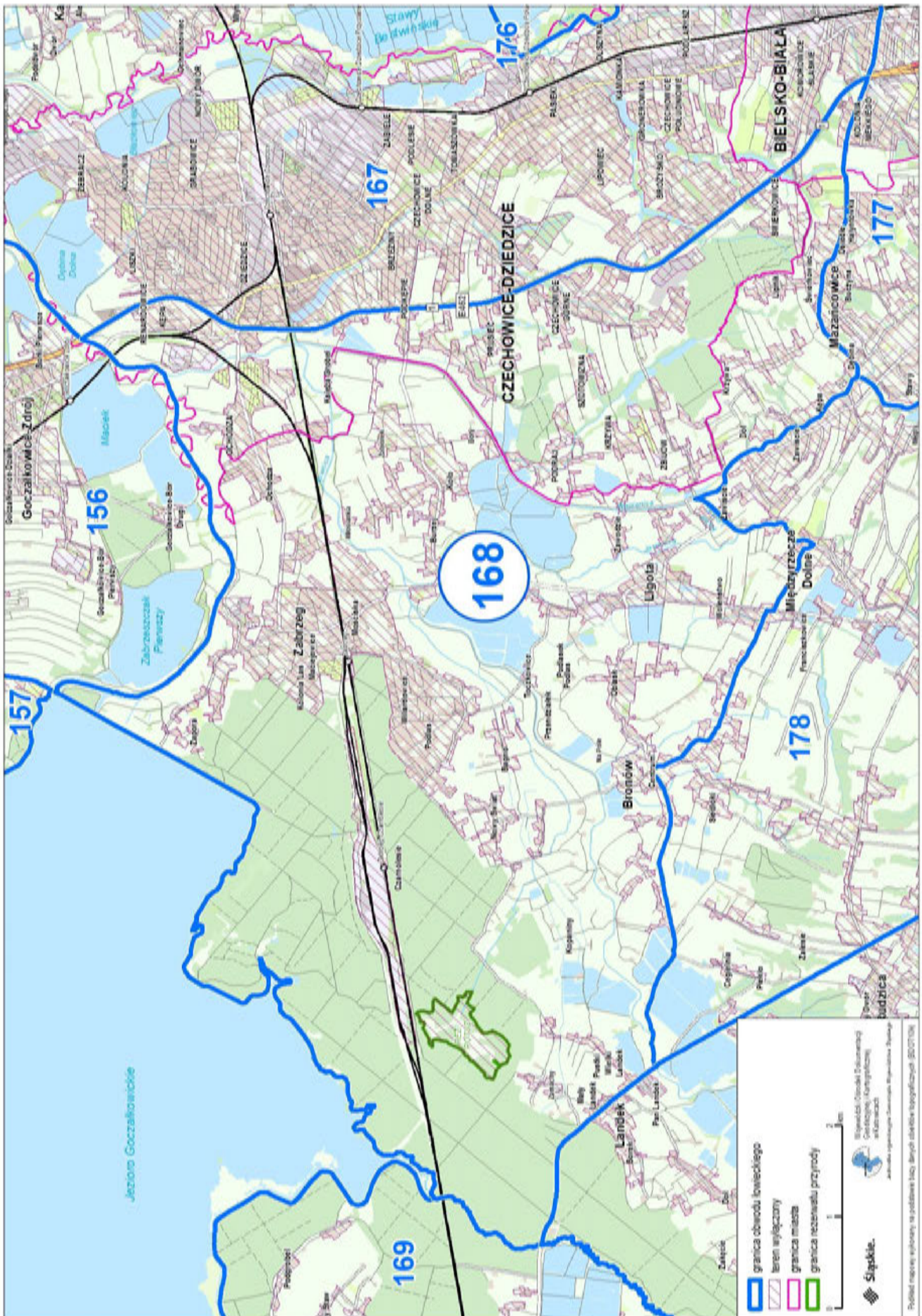




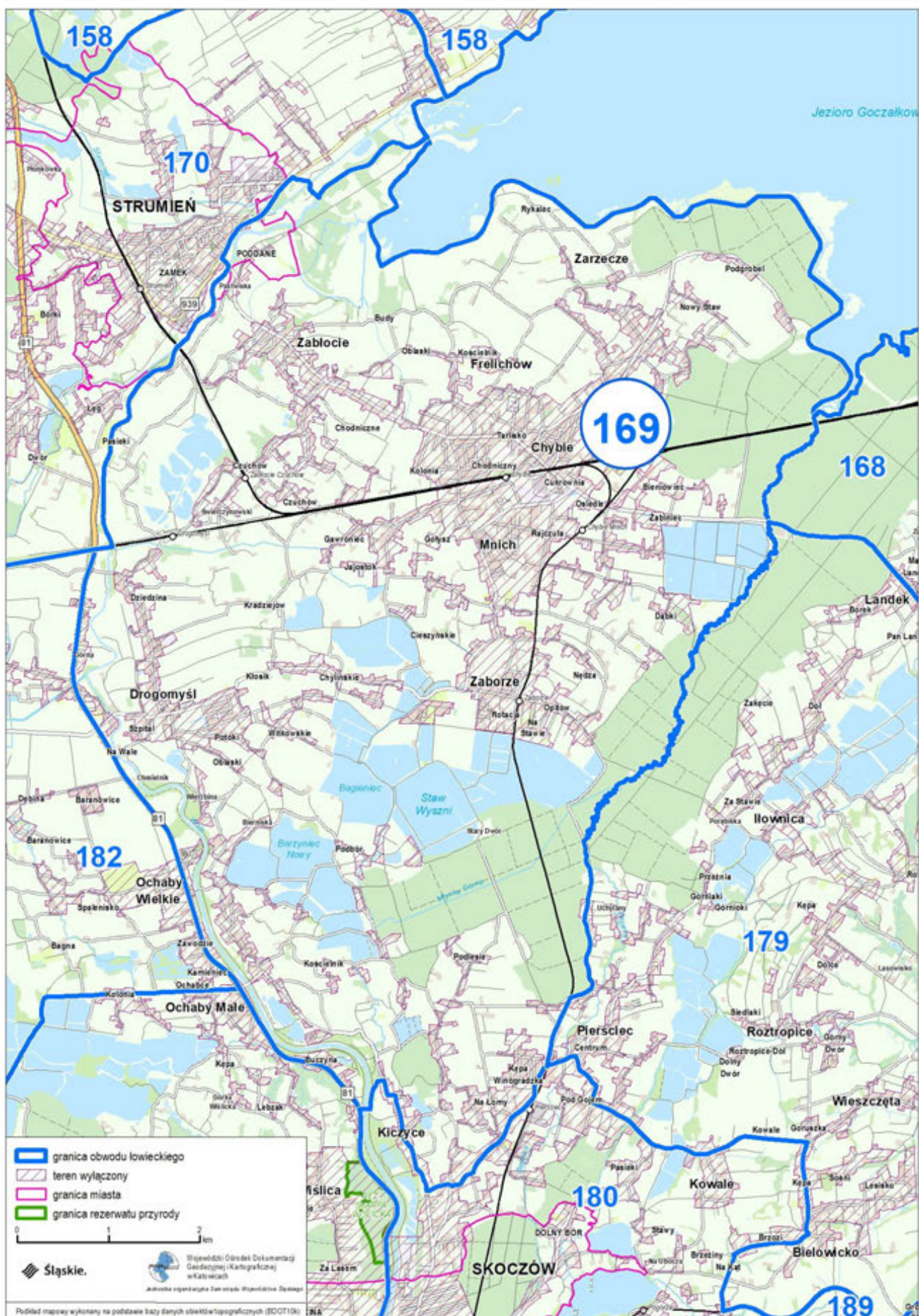
Przebieg graficzny granicy obwodu łowieckiego nr 167 oraz wyłączeń, o których mowa w art. 26 ustawy Prawo łowieckie



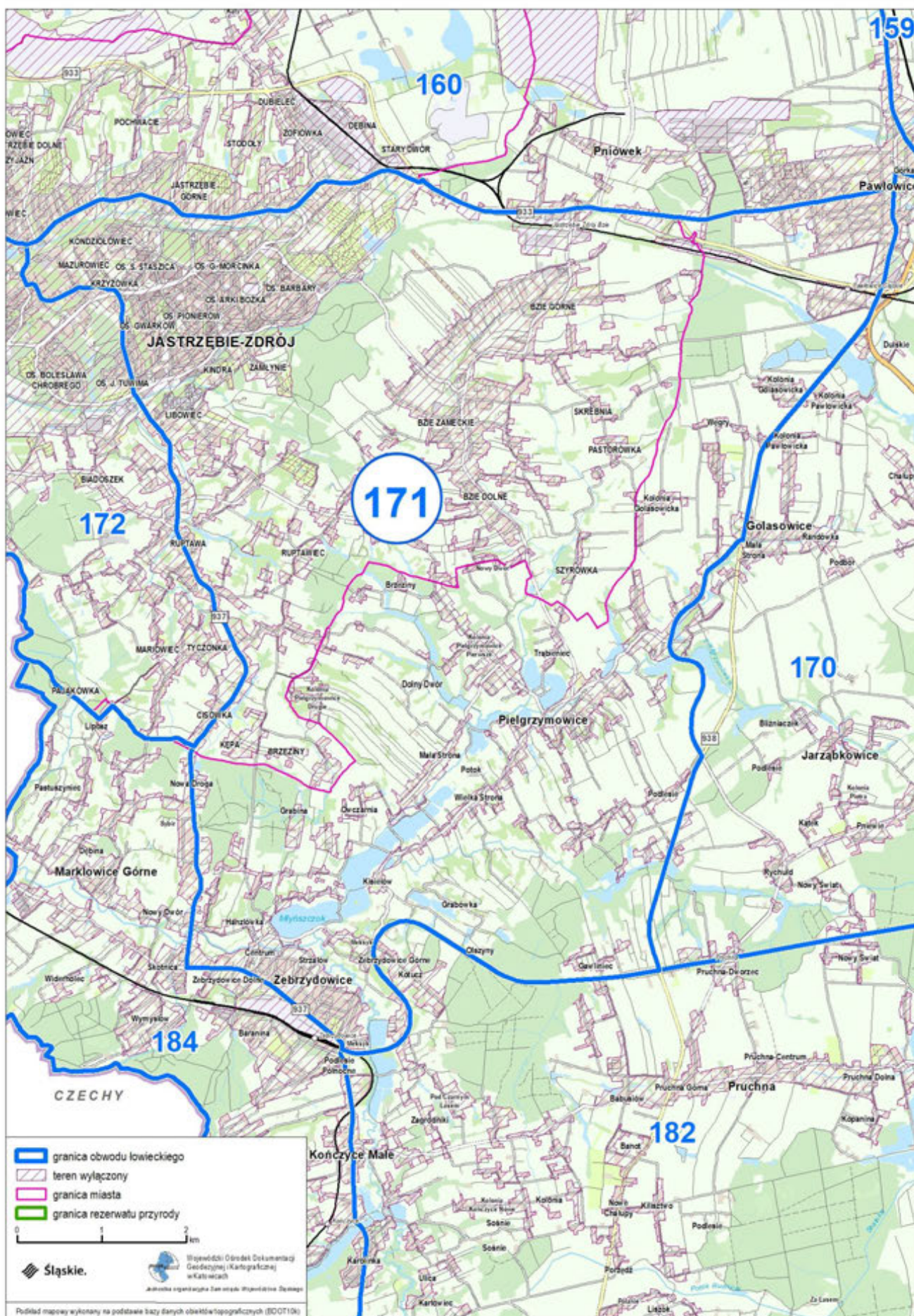
Przebieg graficzny granicy obwodu łowieckiego nr 168 oraz wyłączeń, o których mowa w art. 26 ustawy Prawo łowieckie



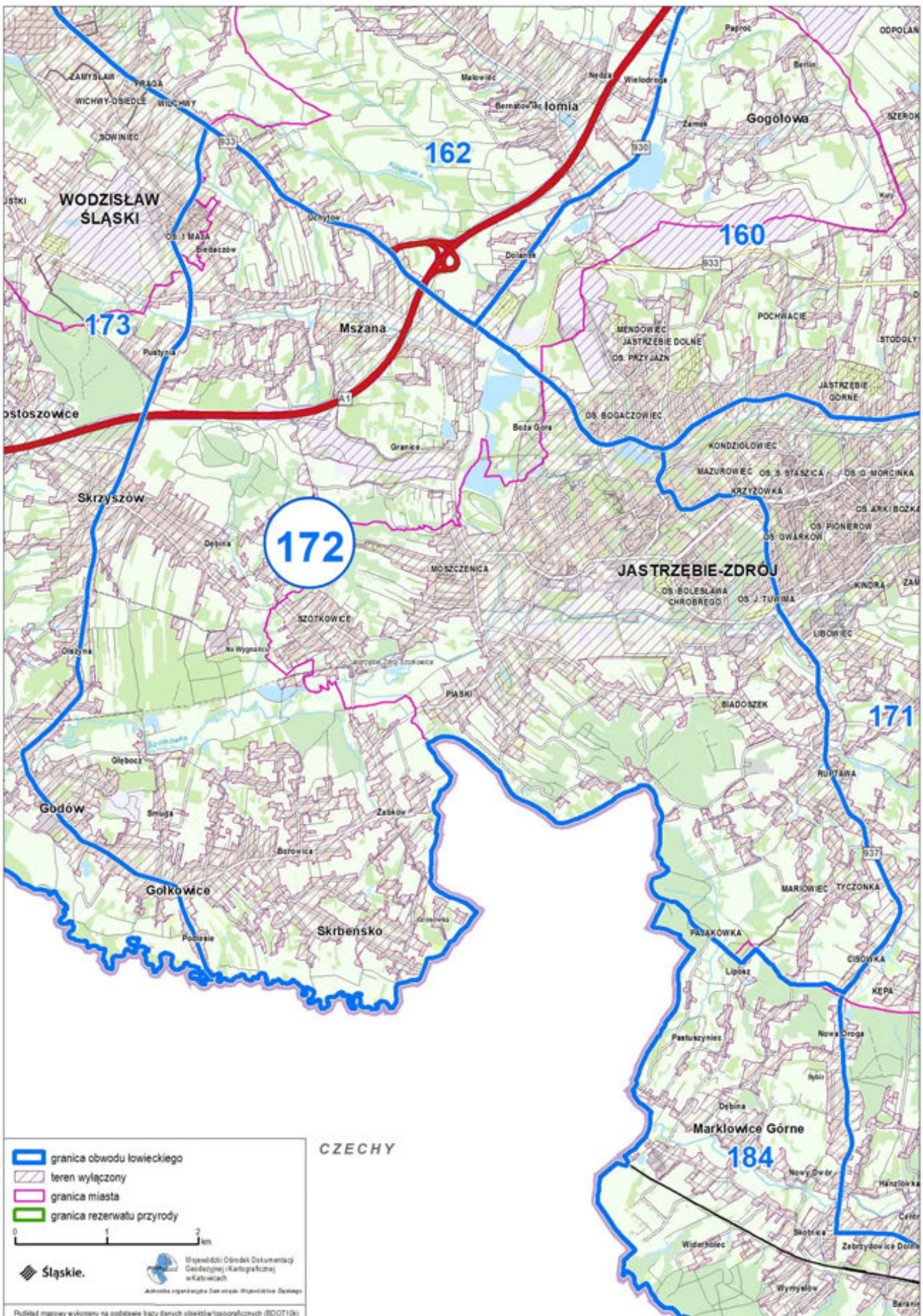
Przebieg graficzny granicy obwodu łowieckiego nr 169 oraz wyłączeń, o których mowa w art. 26 ustawy Prawo łowieckie



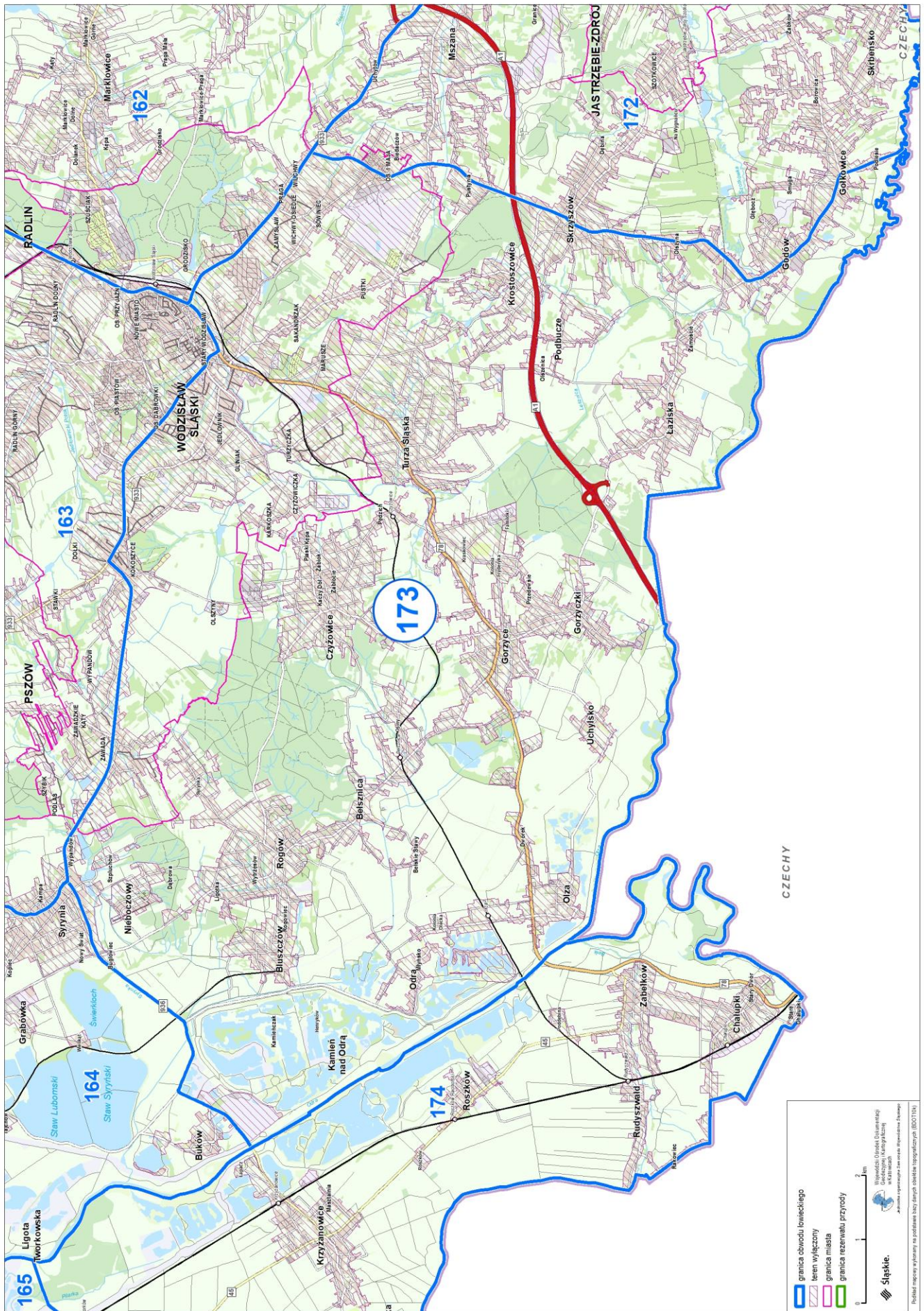
Przebieg graficzny granicy obwodu łowieckiego nr 171 oraz wyłączeń, o których mowa w art. 26 ustawy Prawo łowieckie



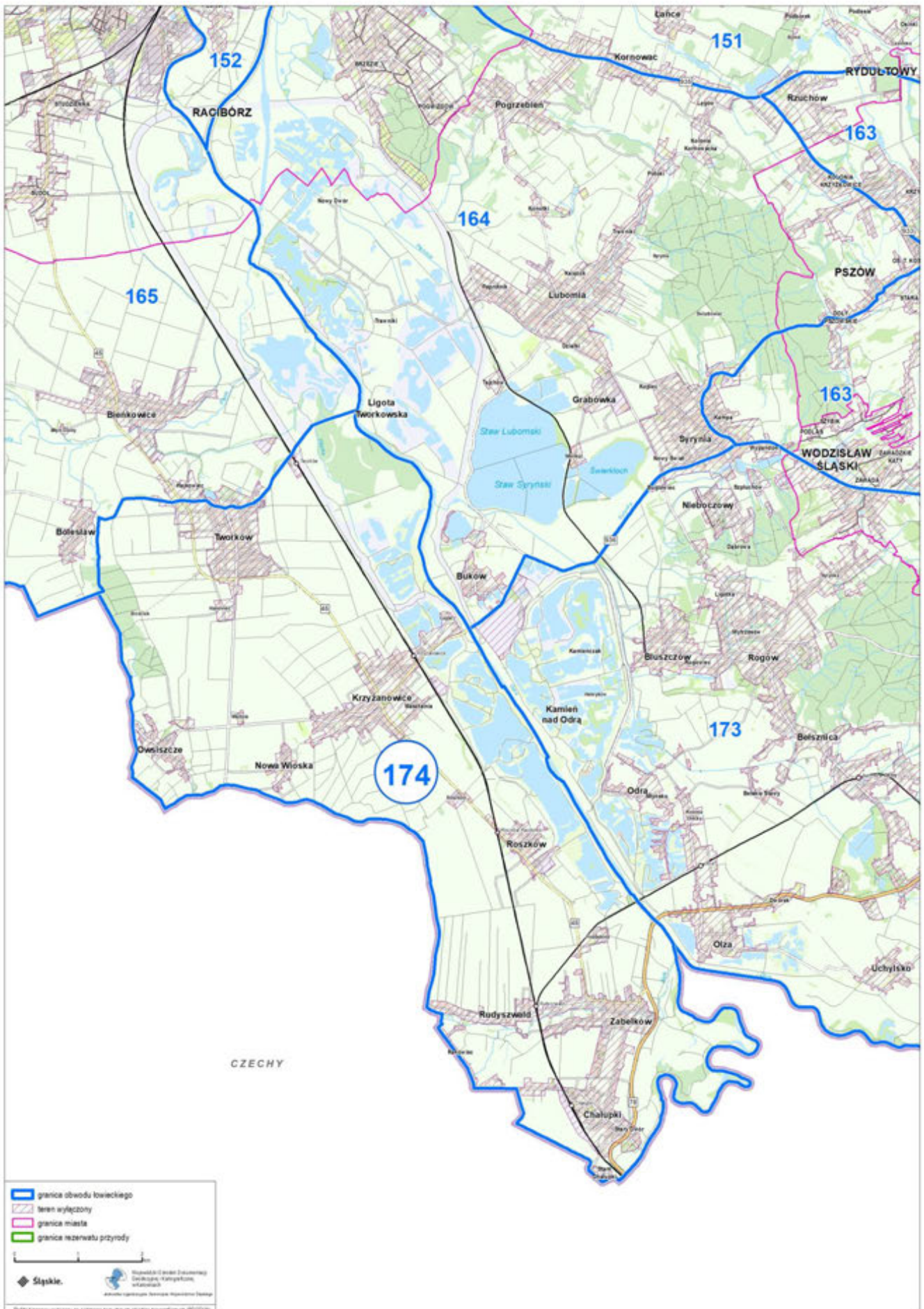
Przebieg graficzny granicy obwodu łowieckiego nr 172 oraz wyłączeń, o których mowa w art. 26 ustawy Prawo łowieckie



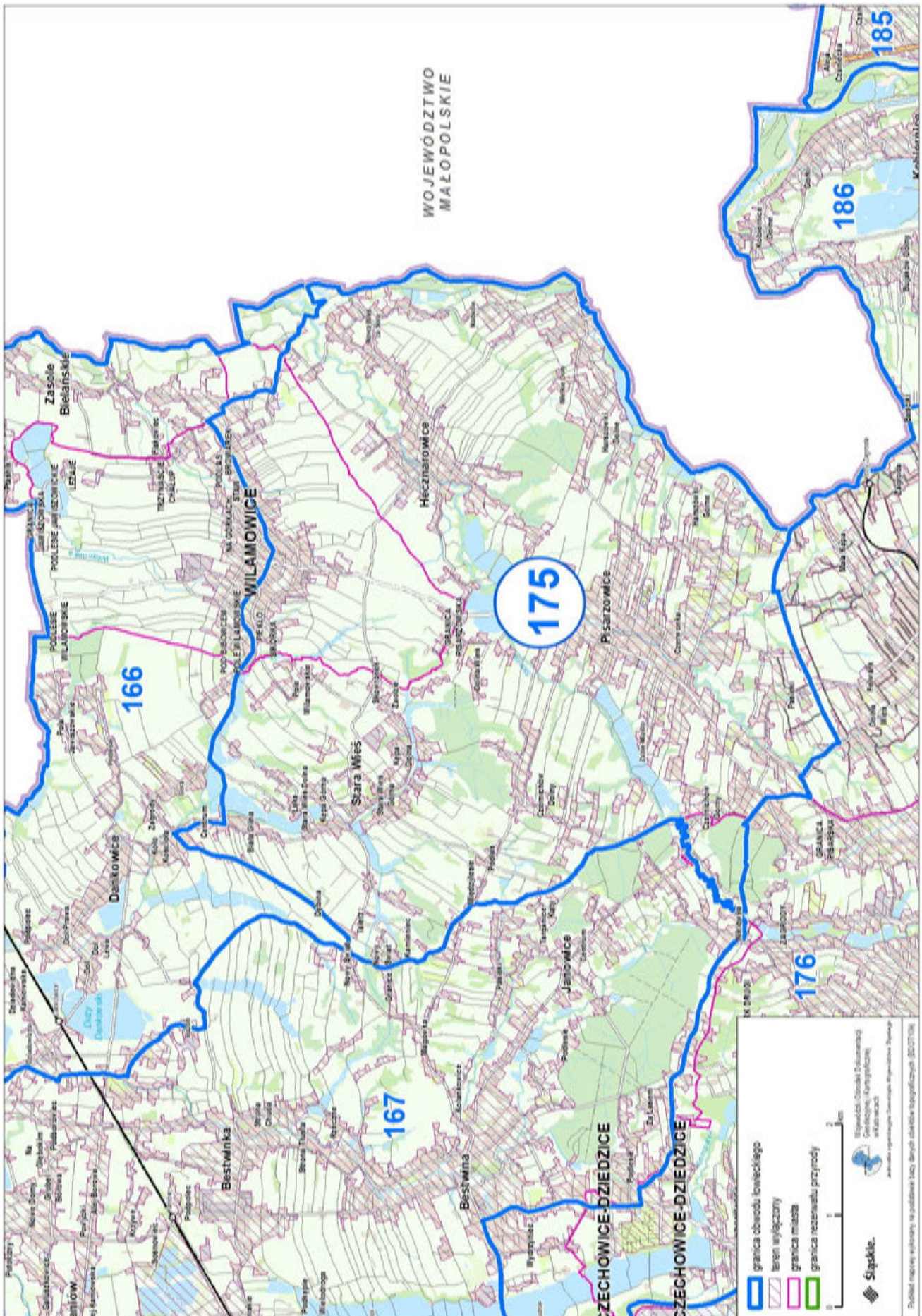
Przebieg graficzny granicy obwodu łowieckiego nr 173 oraz wyłączeń, o których mowa w art. 26 ustawy Prawo łowieckie



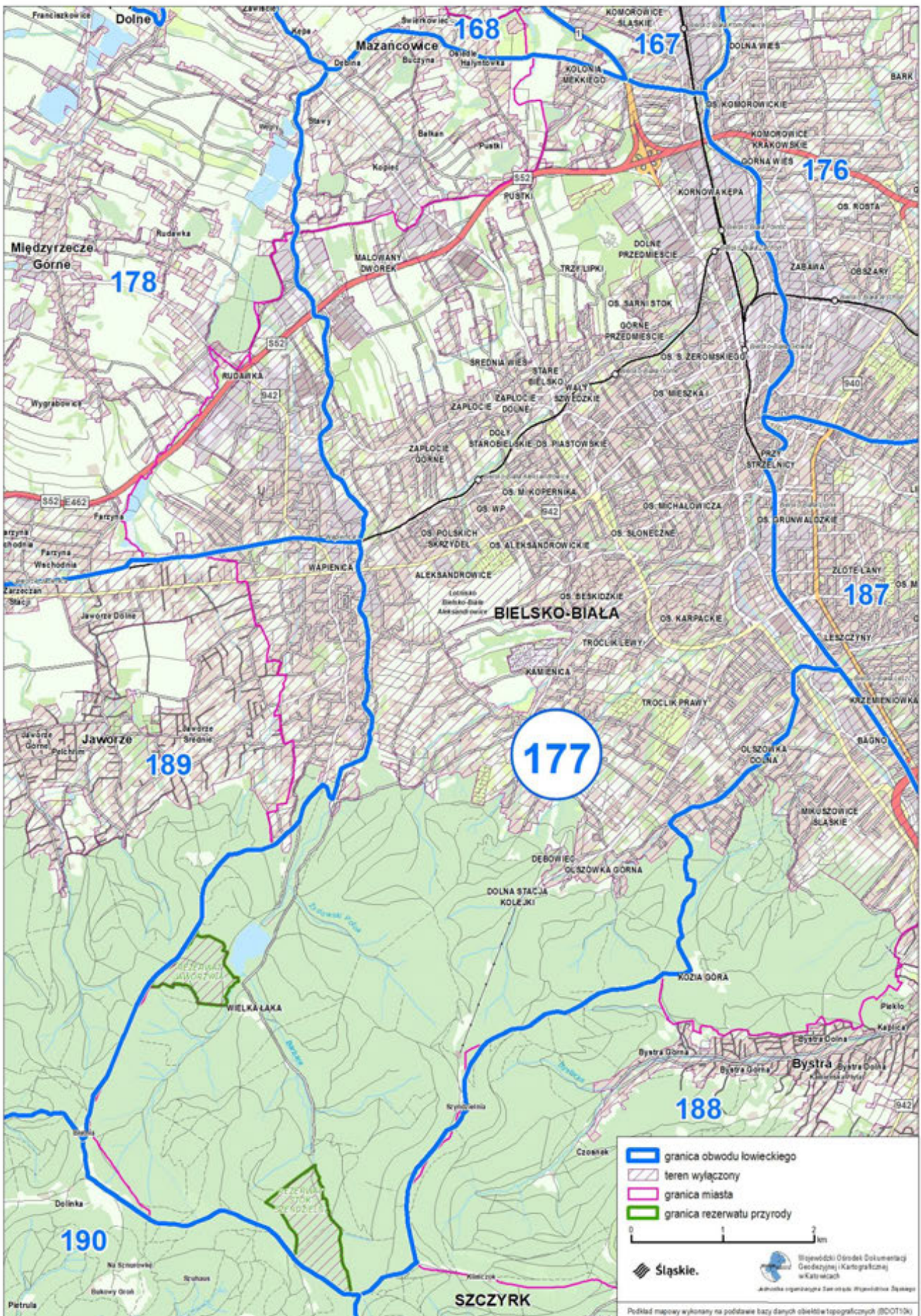
Przebieg graficzny granicy obwodu łowieckiego nr 174 oraz wyłączeń, o których mowa w art. 26 ustawy Prawo łowieckie



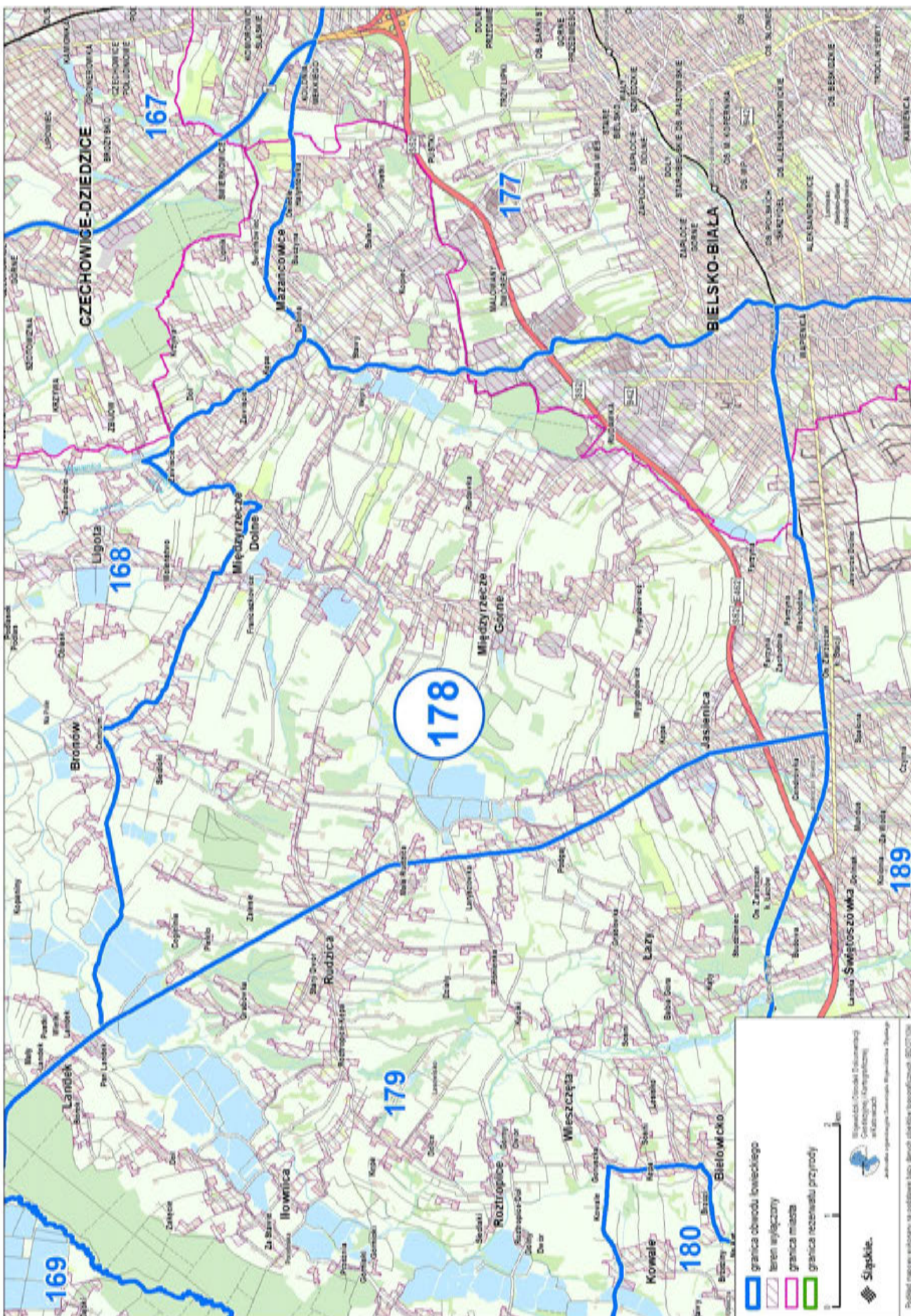
Przebieg graficzny granicy obwodu łowieckiego nr 175 oraz wyłączeń, o których mowa w art. 26 ustawy Prawo łowieckie



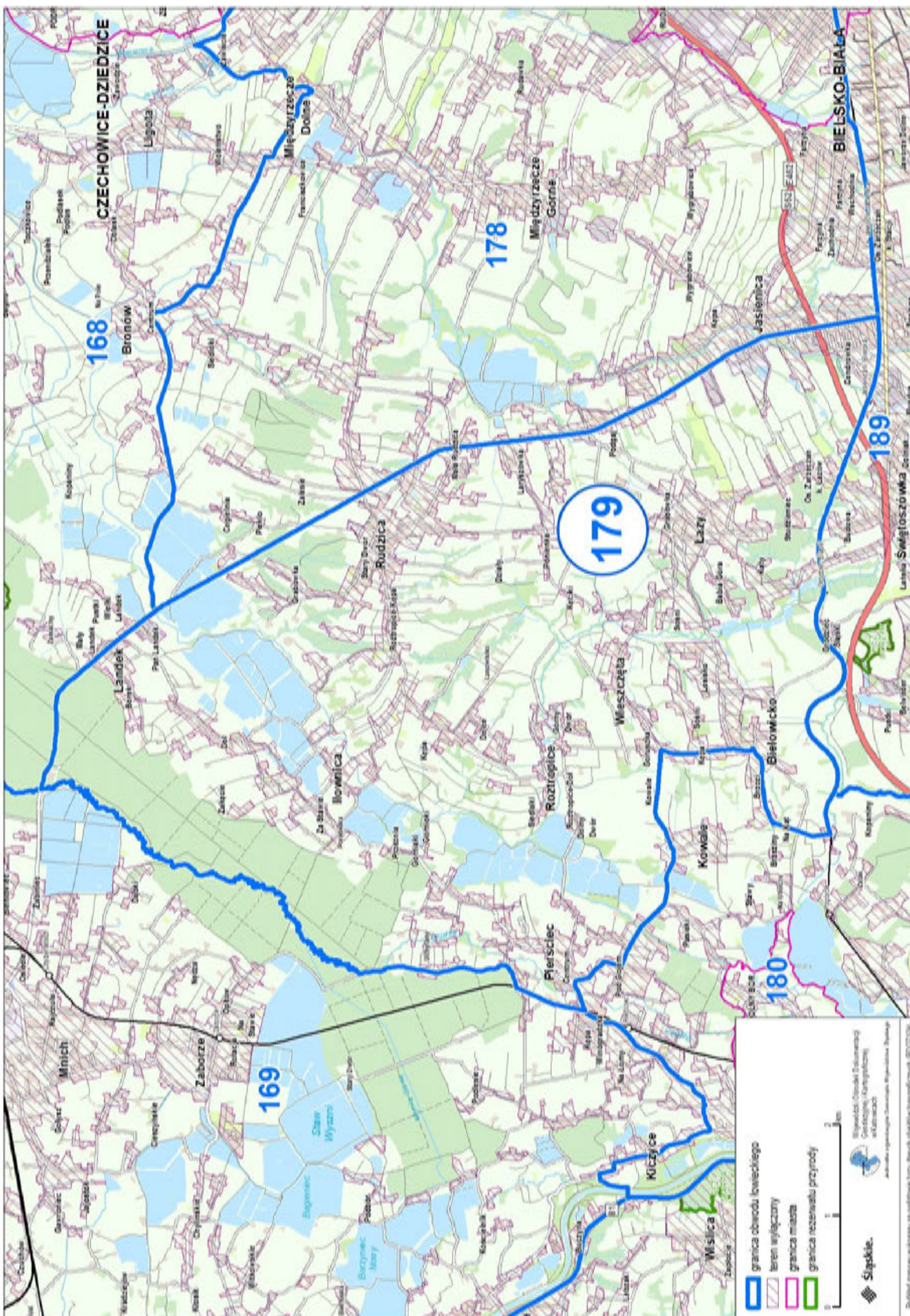
Przebieg graficzny granicy obwodu łowieckiego nr 177 oraz wyłączeń, o których mowa w art. 26 ustawy Prawo łowieckie



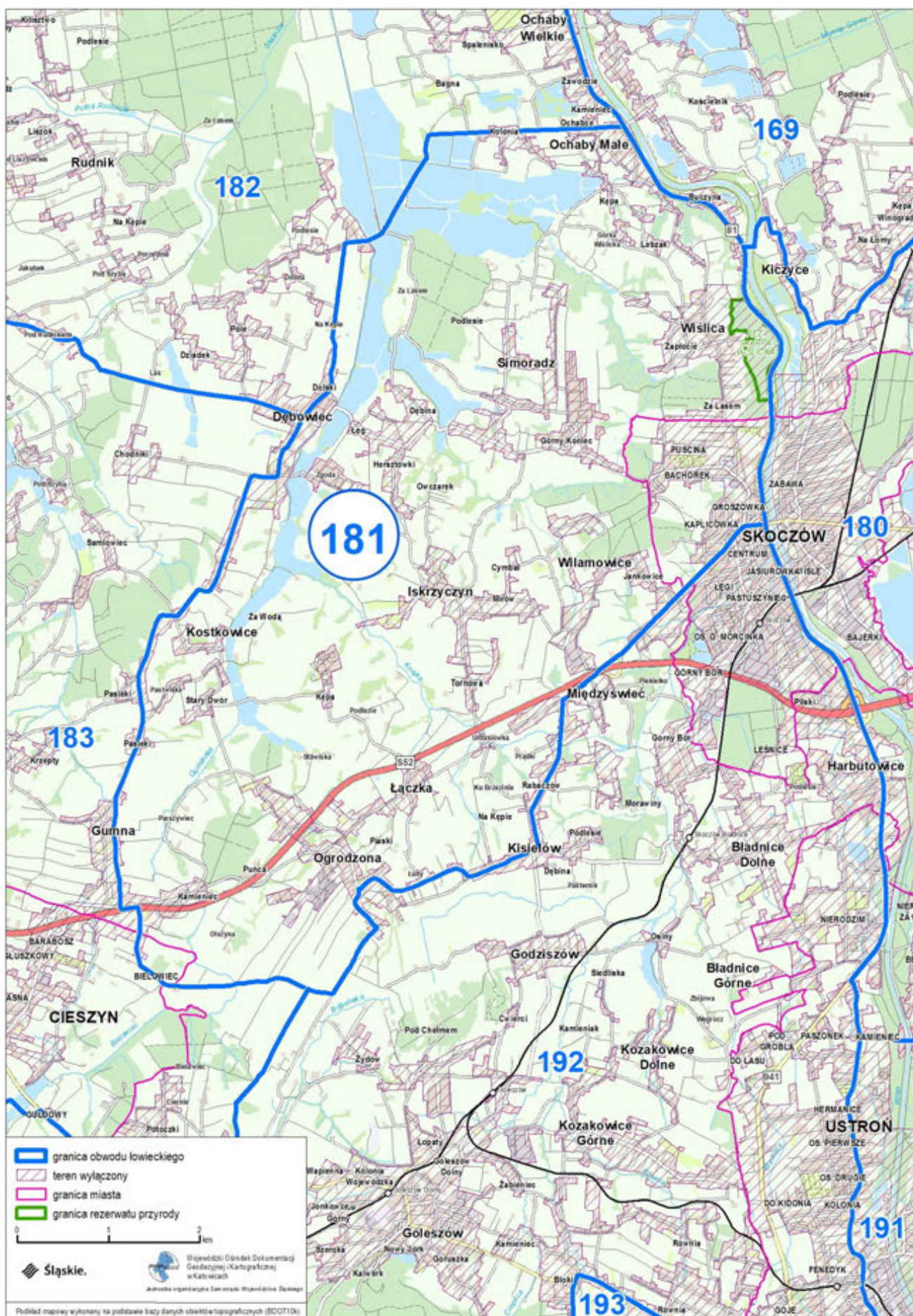
Przebieg graficzny granicy obwodu łowieckiego nr 178 oraz wyłączeń, o których mowa w art. 26 ustawy Prawo łowieckie



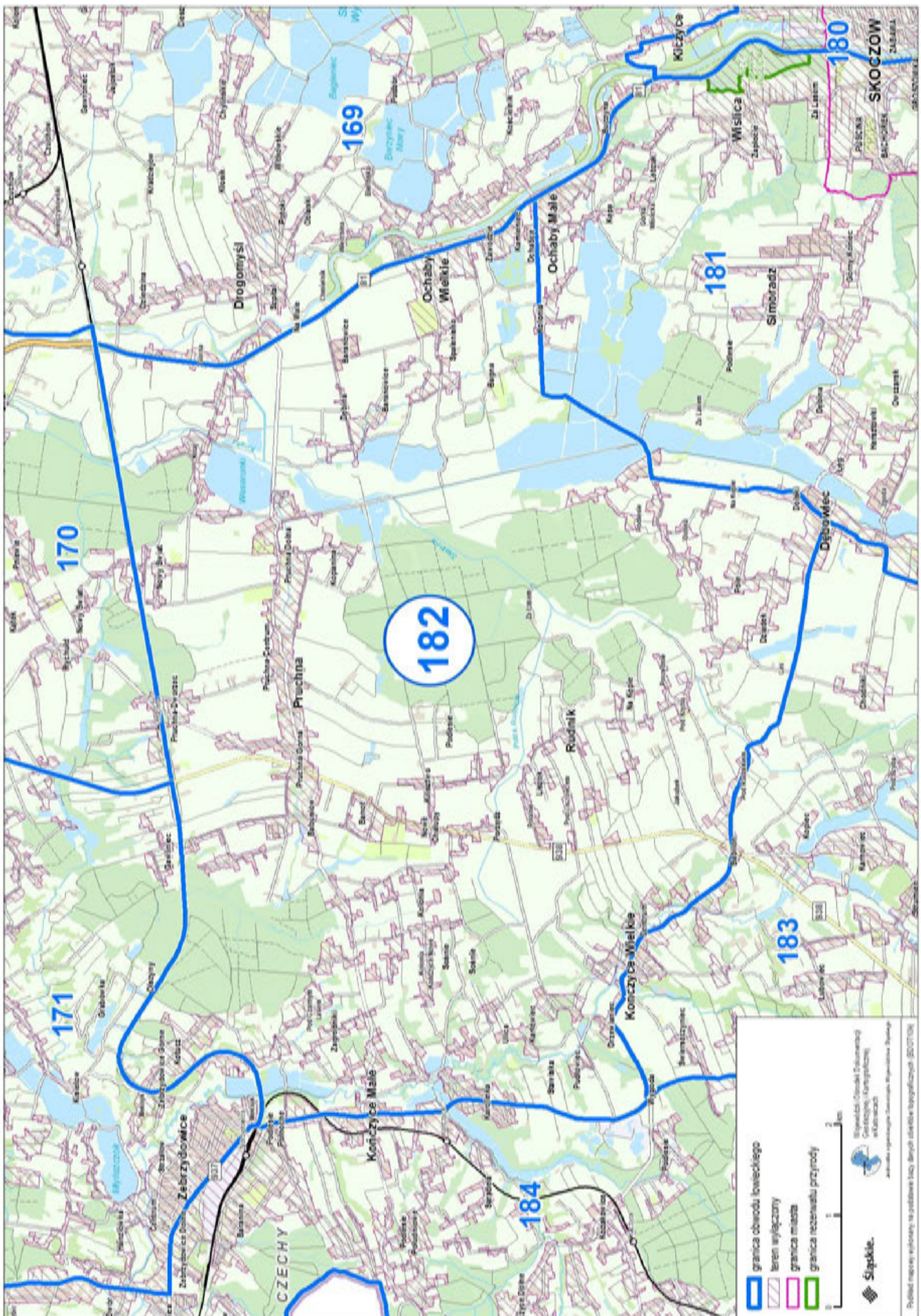
Przebieg graficzny granicy obwodu łowieckiego nr 179 oraz wyłączeń, o których mowa w art. 26 ustawy Prawo łowieckie



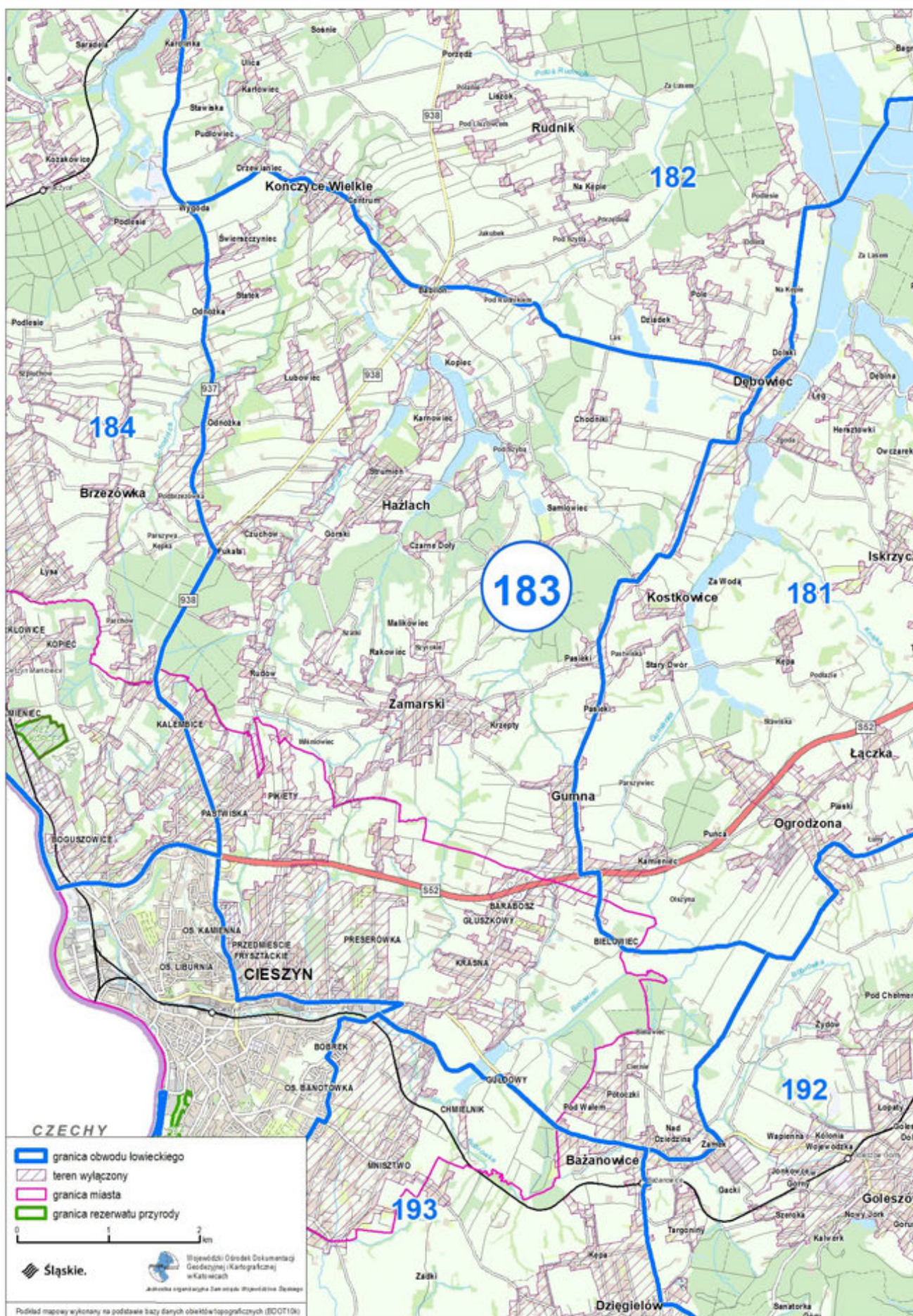
Przebieg graficzny granicy obwodu łowieckiego nr 181 oraz wyłączeń, o których mowa w art. 26 ustawy Prawo łowieckie



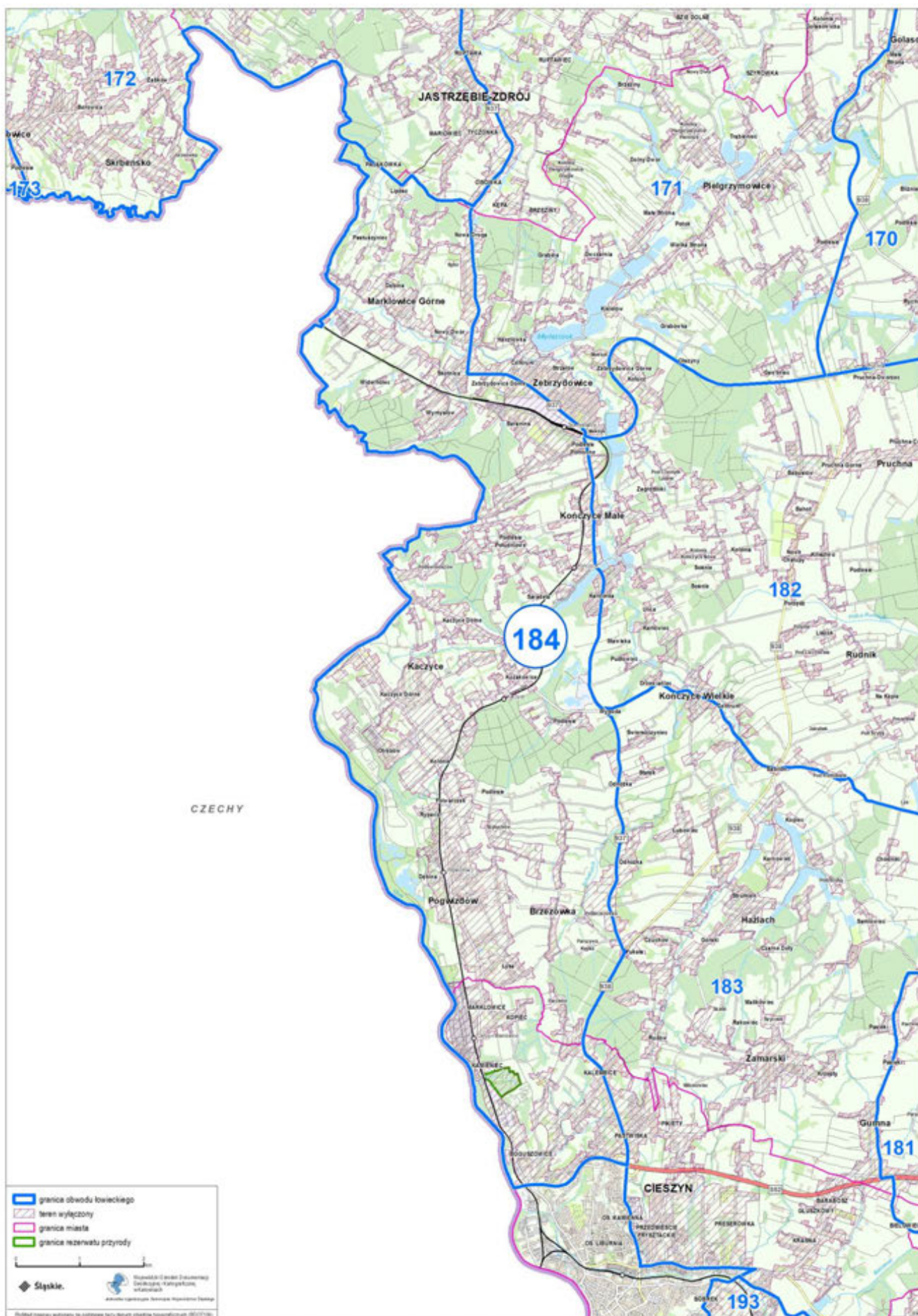
Przebieg graficzny granicy obwodu łowieckiego nr 182 oraz wyłączeń, o których mowa w art. 26 ustawy Prawo łowieckie



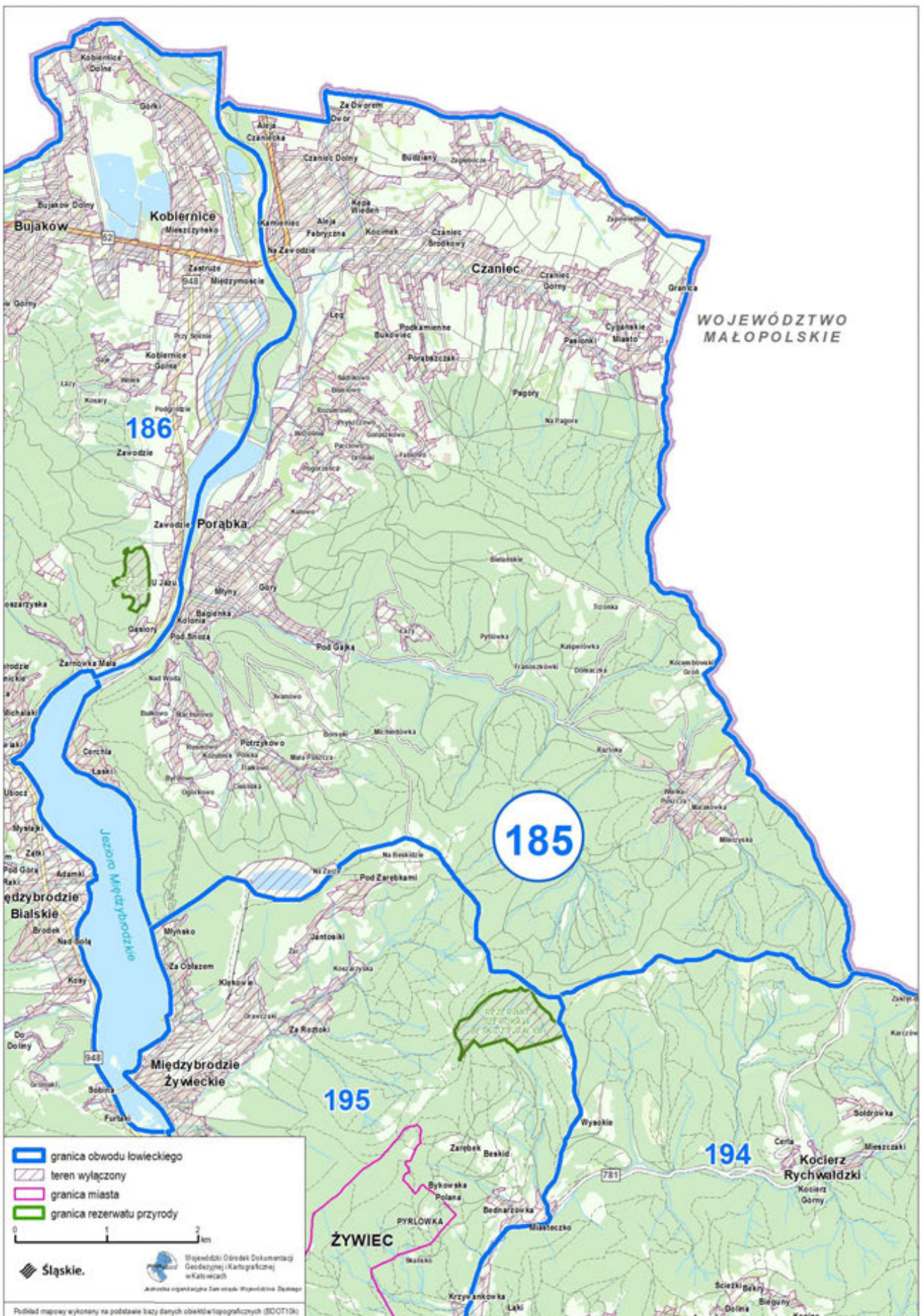
Przebieg graficzny granicy obwodu łowieckiego nr 183 oraz wyłączeń, o których mowa w art. 26 ustawy Prawo łowieckie



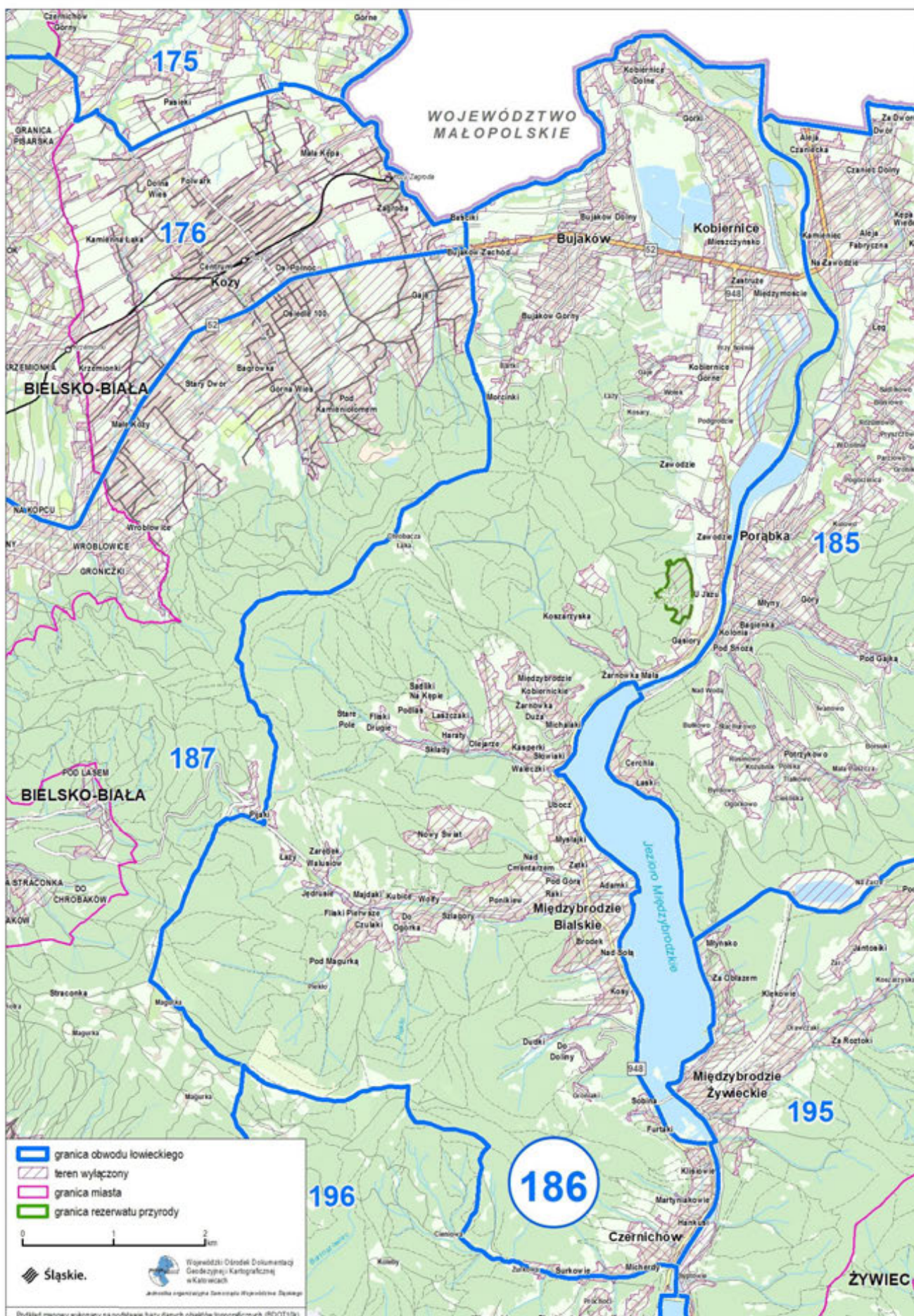
Przebieg graficzny granicy obwodu łowieckiego nr 184 oraz wyłączeń, o których mowa w art. 26 ustawy Prawo łowieckie



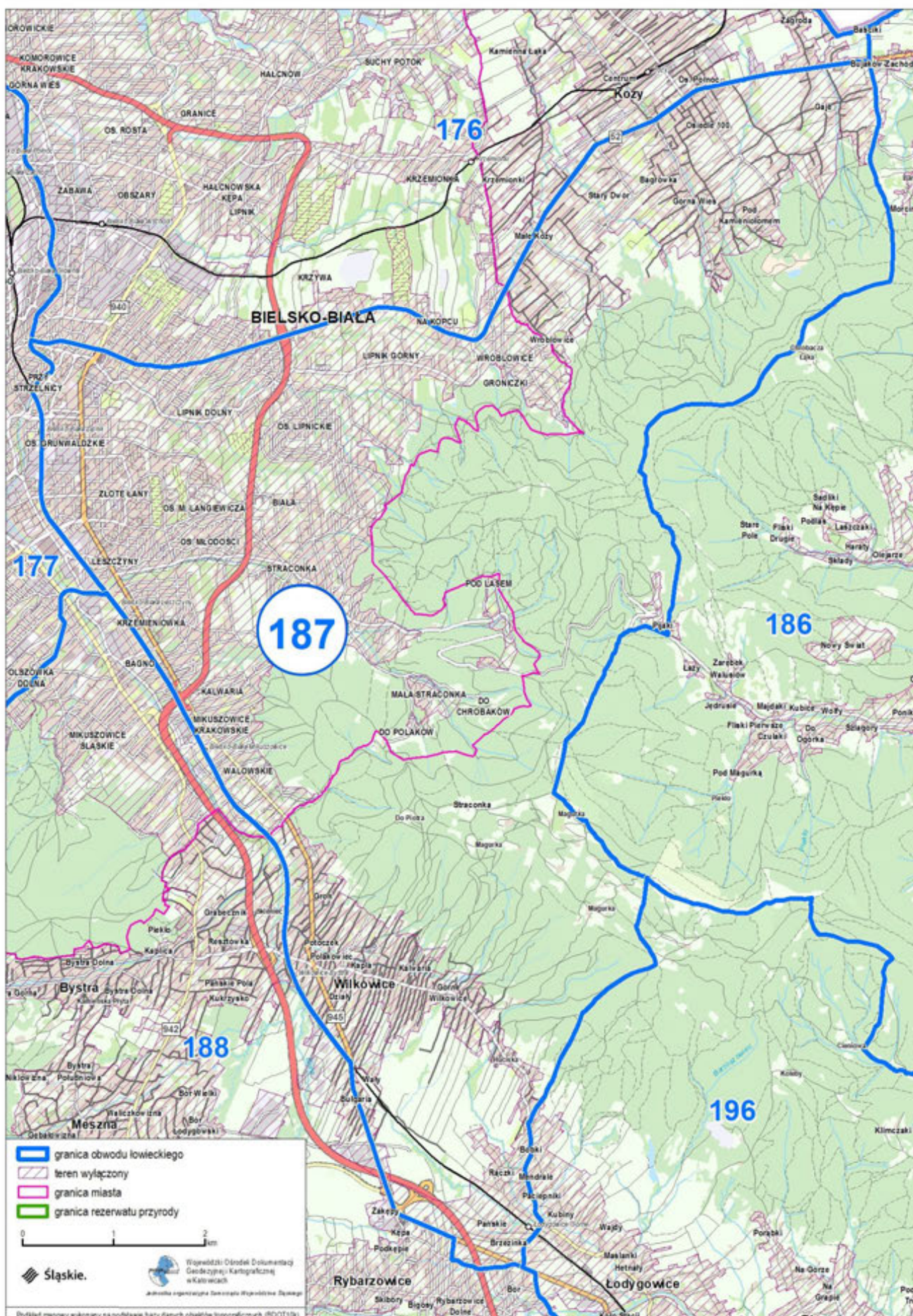
Przebieg graficzny granicy obwodu łowieckiego nr 185 oraz wyłączeń, o których mowa w art. 26 ustawy Prawo łowieckie



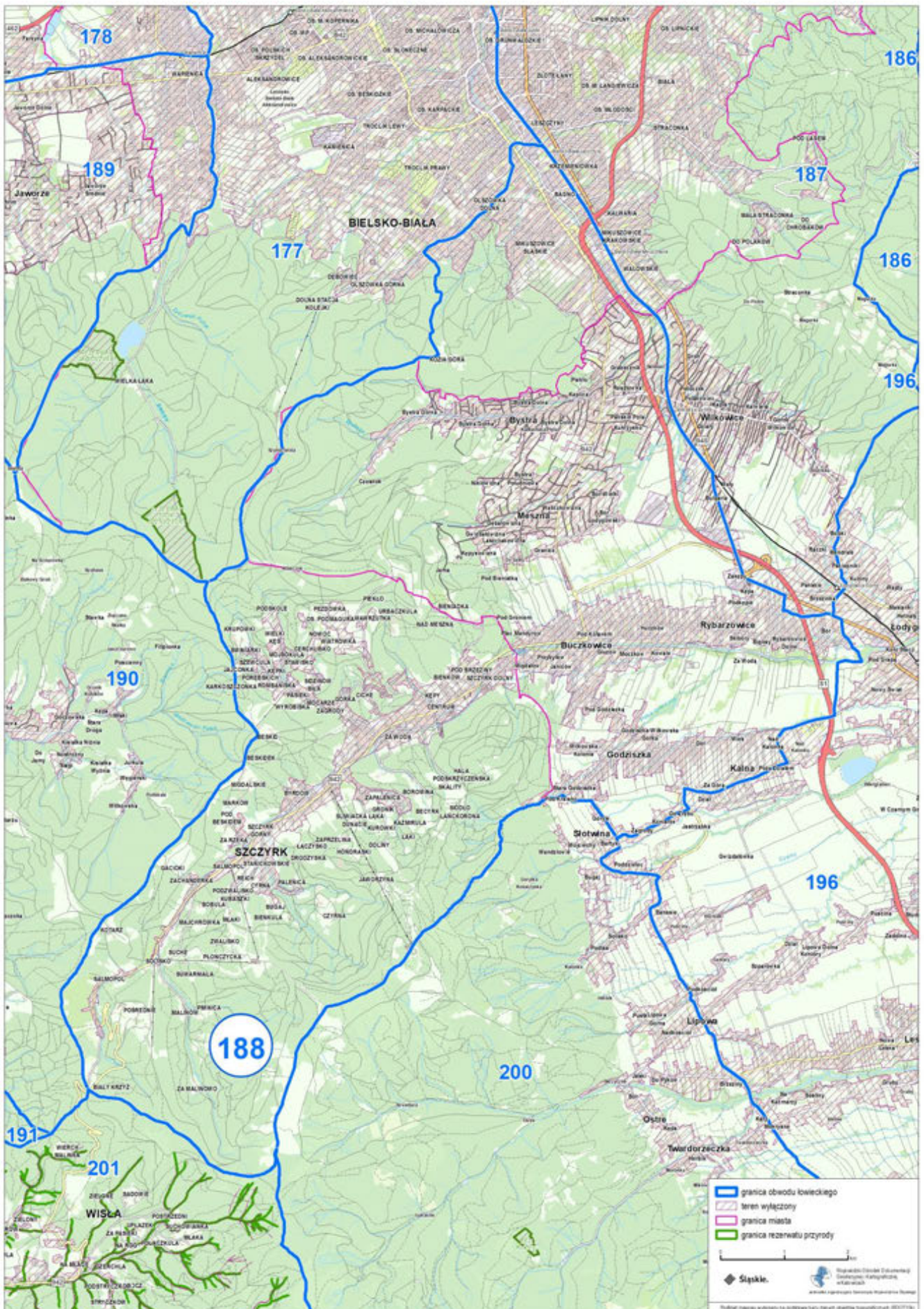
Przebieg graficzny granicy obwodu łowieckiego nr 186 oraz wyłączeń, o których mowa w art. 26 ustawy Prawo łowieckie



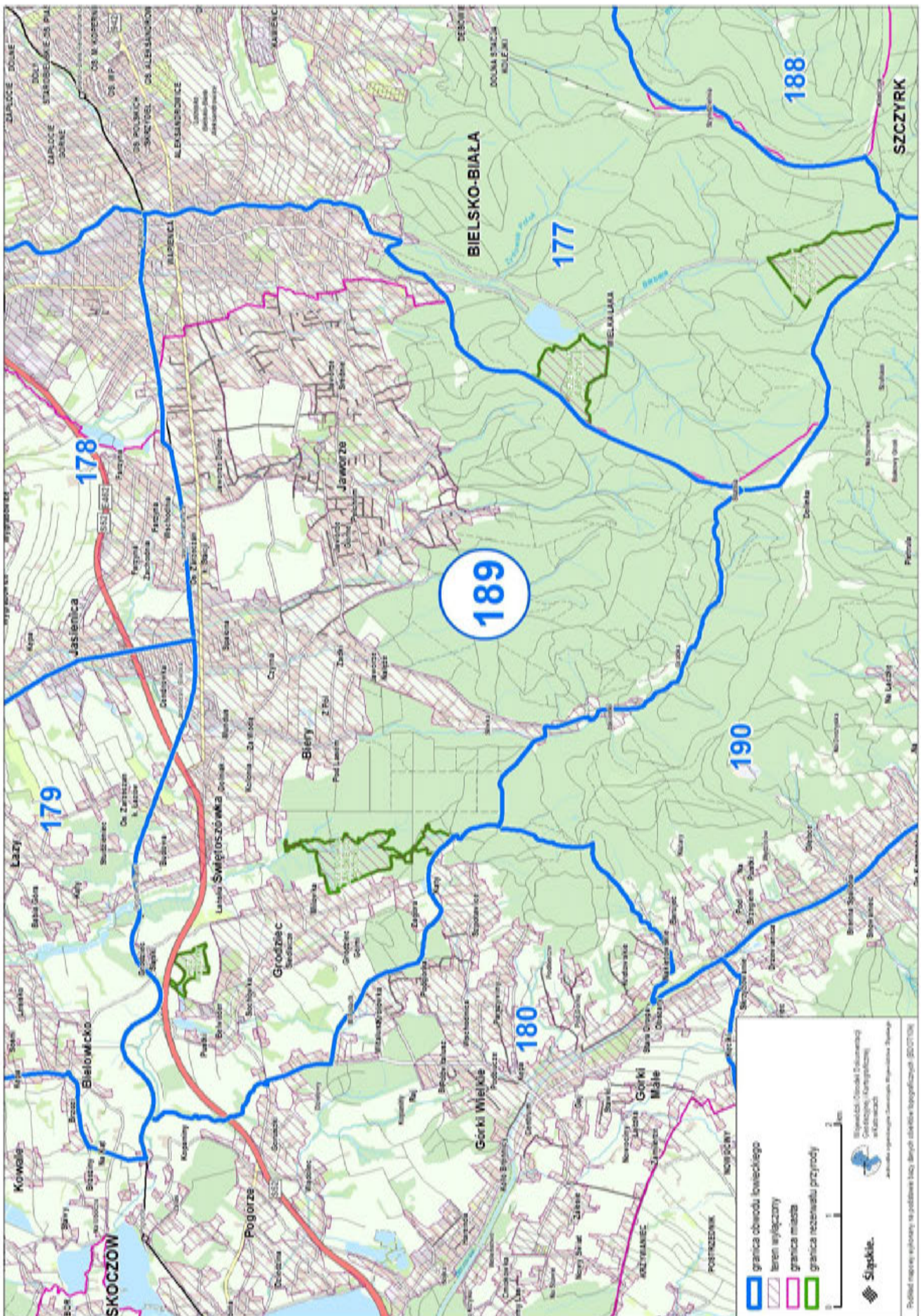
Przebieg graficzny granicy obwodu łowieckiego nr 187 oraz wyłączeń, o których mowa w art. 26 ustawy Prawo łowieckie



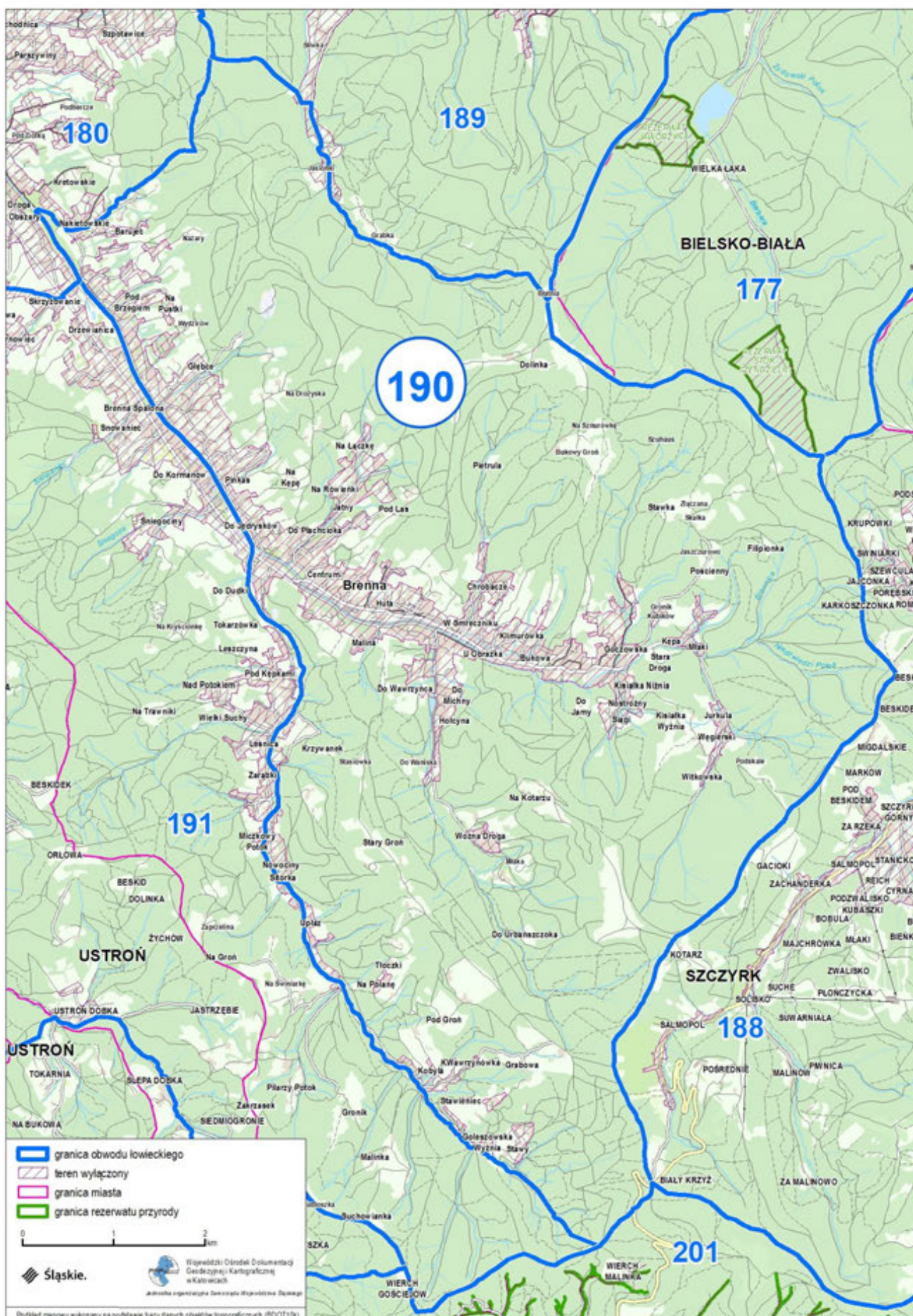
Przebieg graficzny granicy obwodu łowieckiego nr 188 oraz wyłączeń, o których mowa w art. 26 ustawy Prawo łowieckie



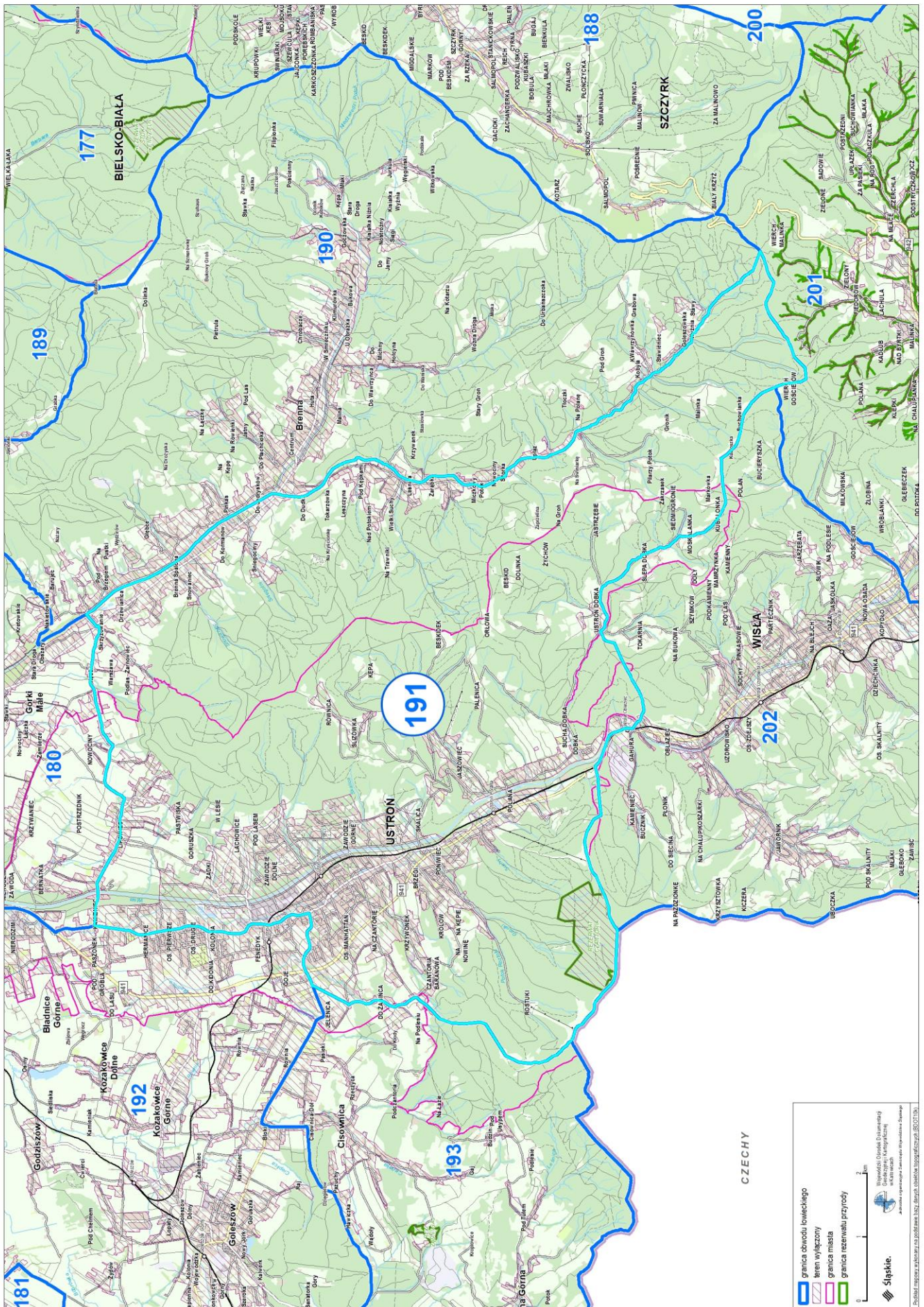
Przebieg graficzny granicy obwodu łowieckiego nr 189 oraz wyłączeń, o których mowa w art. 26 ustawy Prawo łowieckie



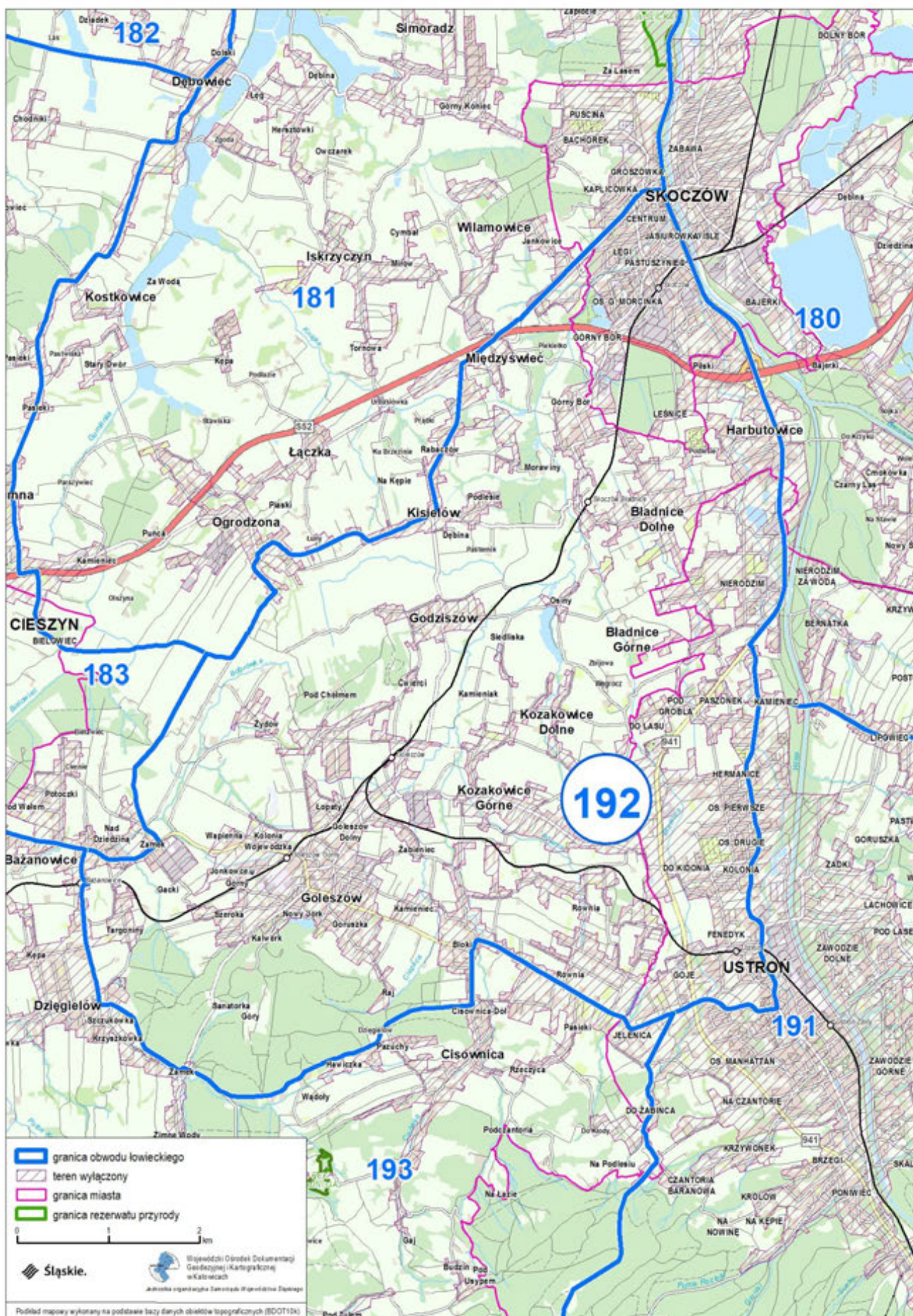
Przebieg graficzny granicy obwodu łowieckiego nr 190 oraz wyłączeń, o których mowa w art. 26 ustawy Prawo łowieckie



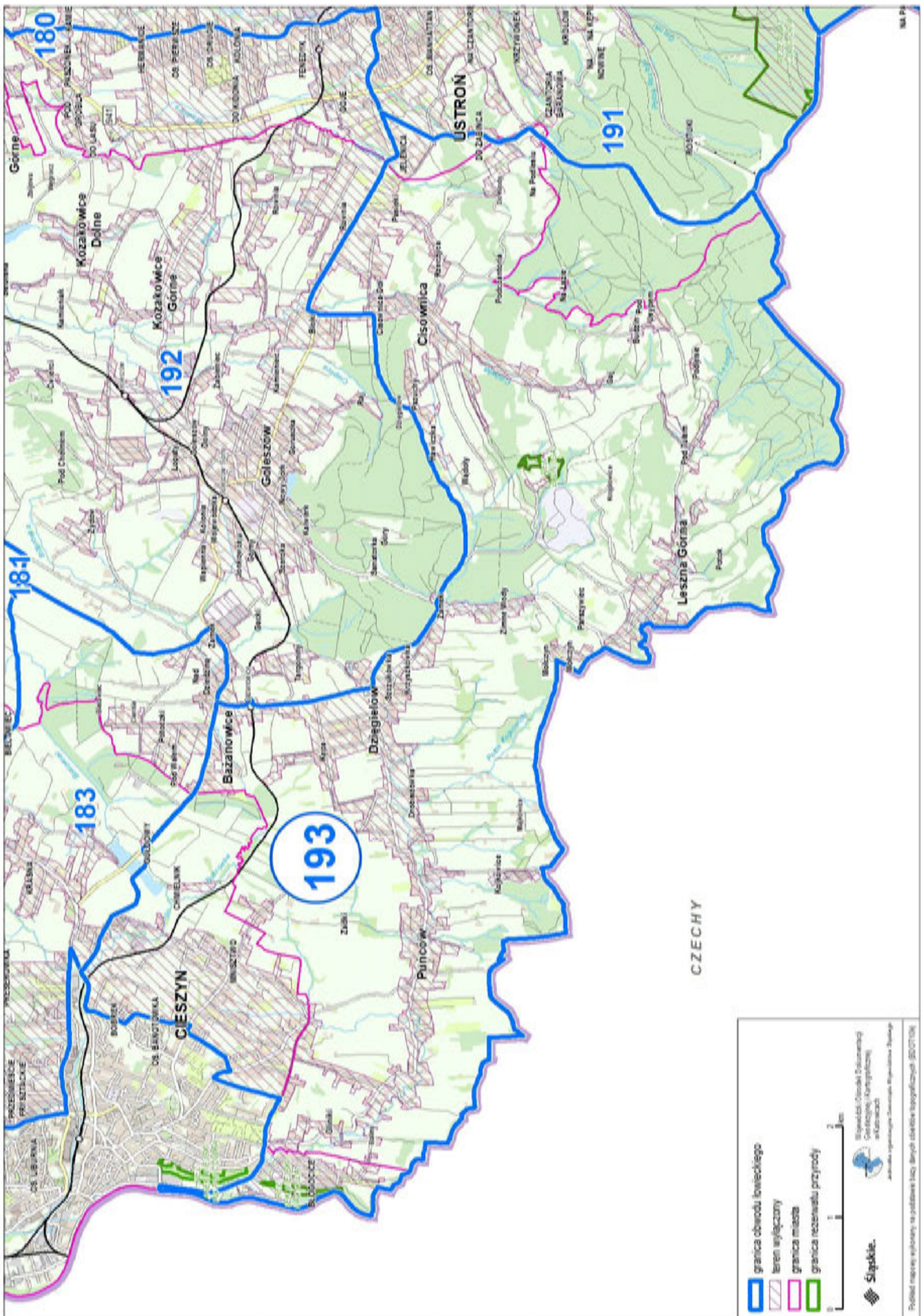
Przebieg graficzny granicy obwodu łowieckiego nr 191 oraz wyłączeń, o których mowa w art. 26 ustawy Prawo łowieckie



Przebieg graficzny granicy obwodu łowieckiego nr 192 oraz wyłączeń, o których mowa w art. 26 ustawy Prawo łowieckie

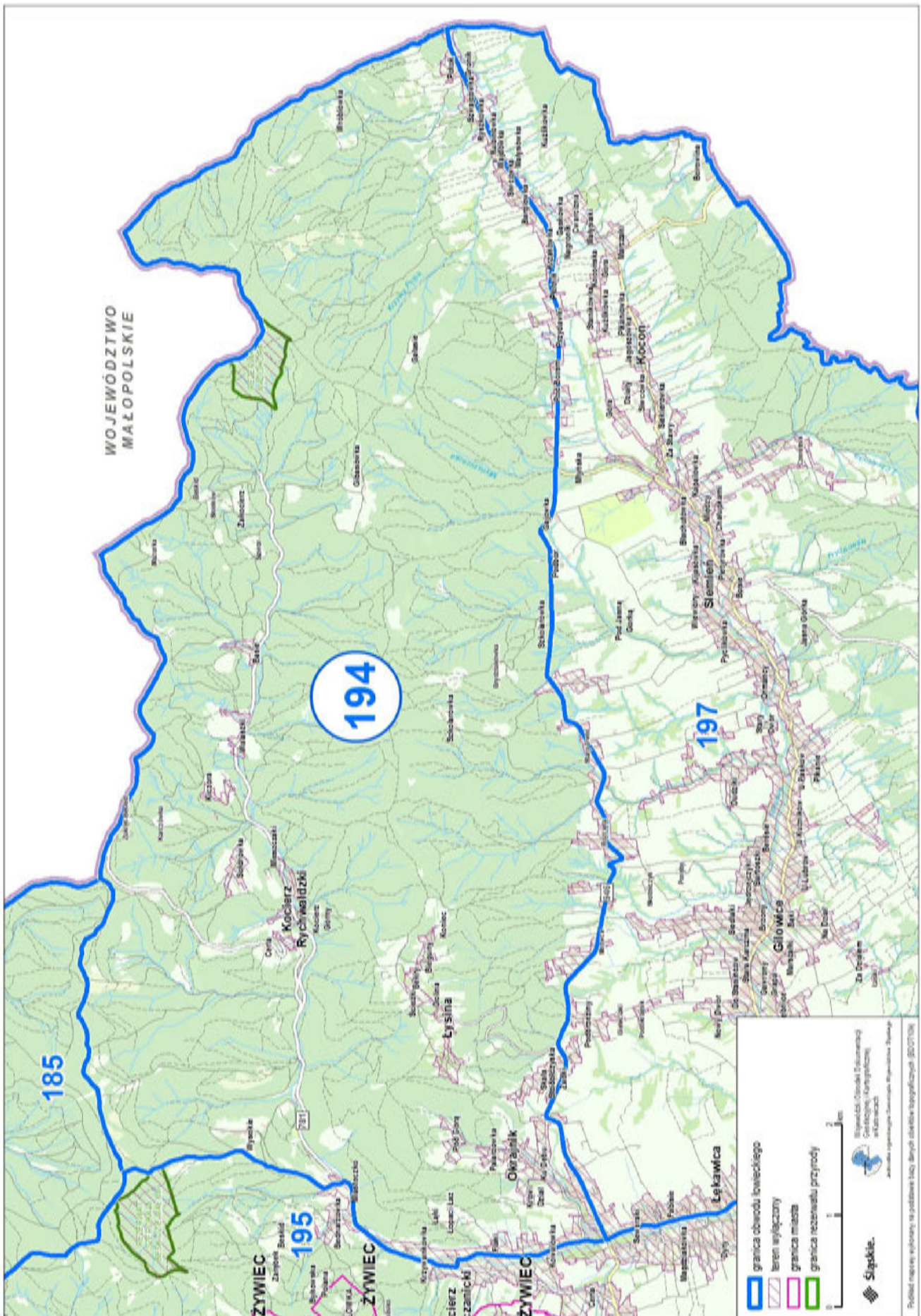


Przebieg graficzny granicy obwodu łowieckiego nr 193 oraz wyłączeń, o których mowa w art. 26 ustawy Prawo łowieckie

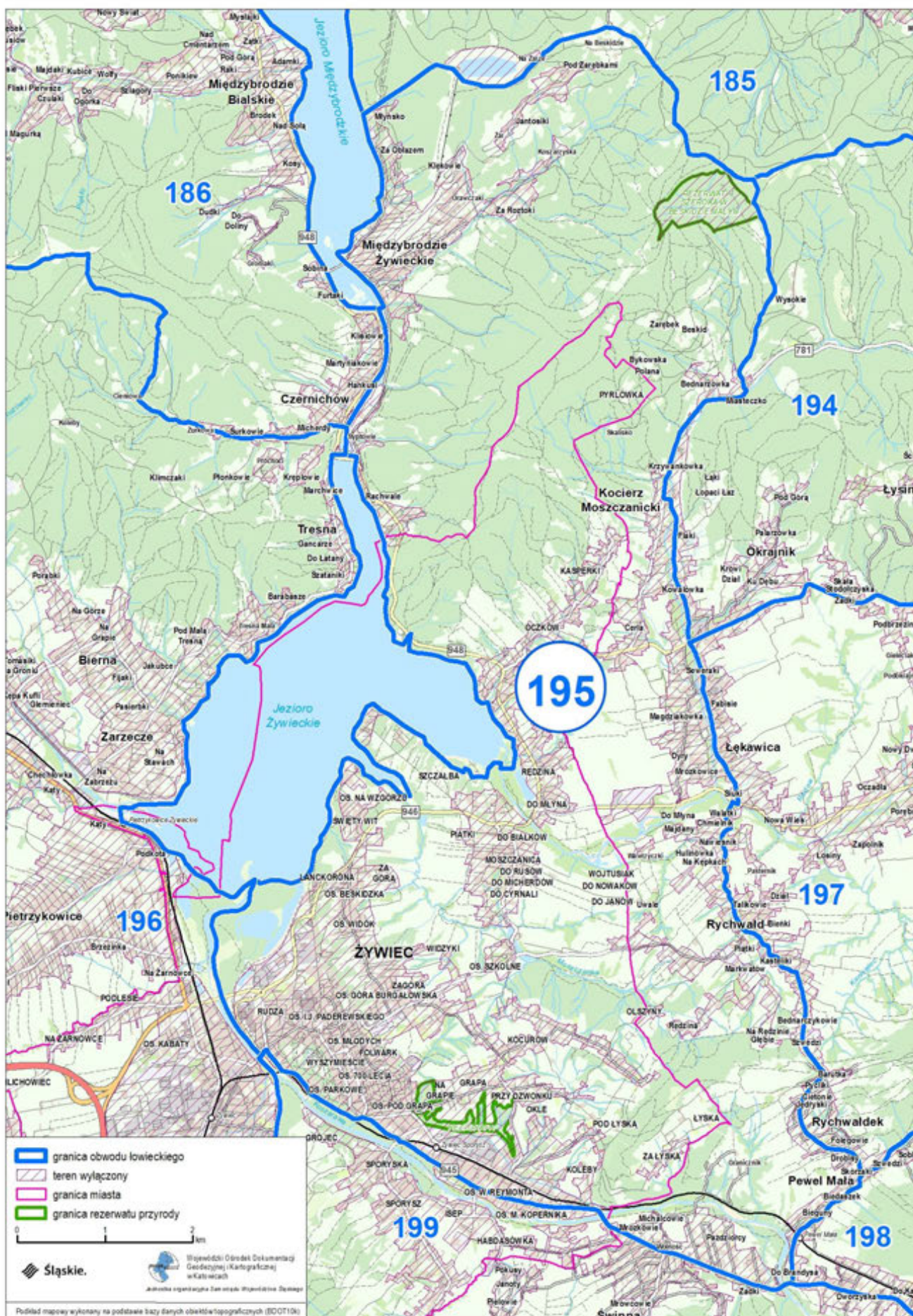


Publiskie mapy wydrukowane w poddanej formie. Brzozych odnosi się do granicy obwodów łowieckich.

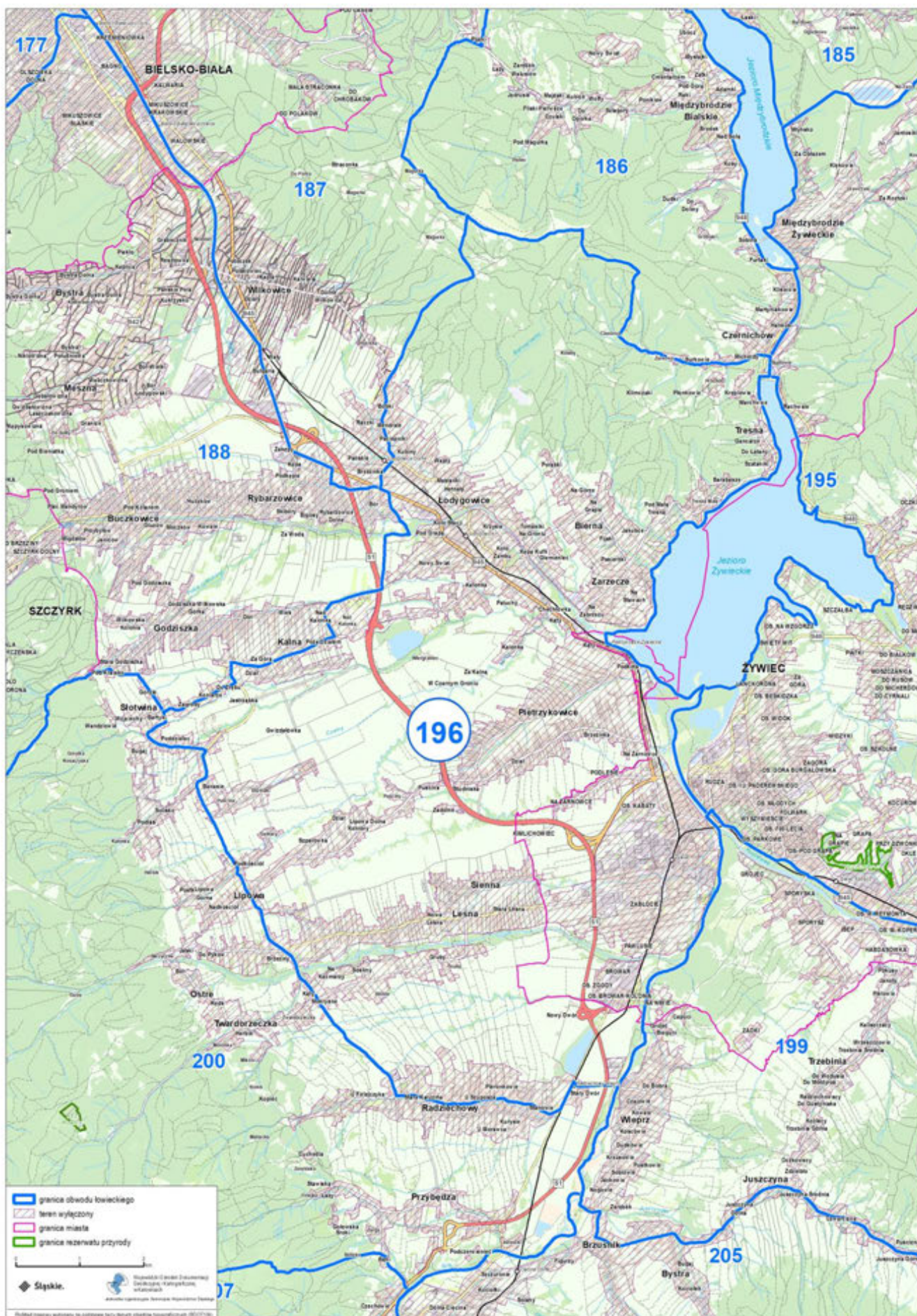
Przebieg graficzny granicy obwodu łowieckiego nr 194 oraz wyłączeń, o których mowa w art. 26 ustawy Prawo łowieckie



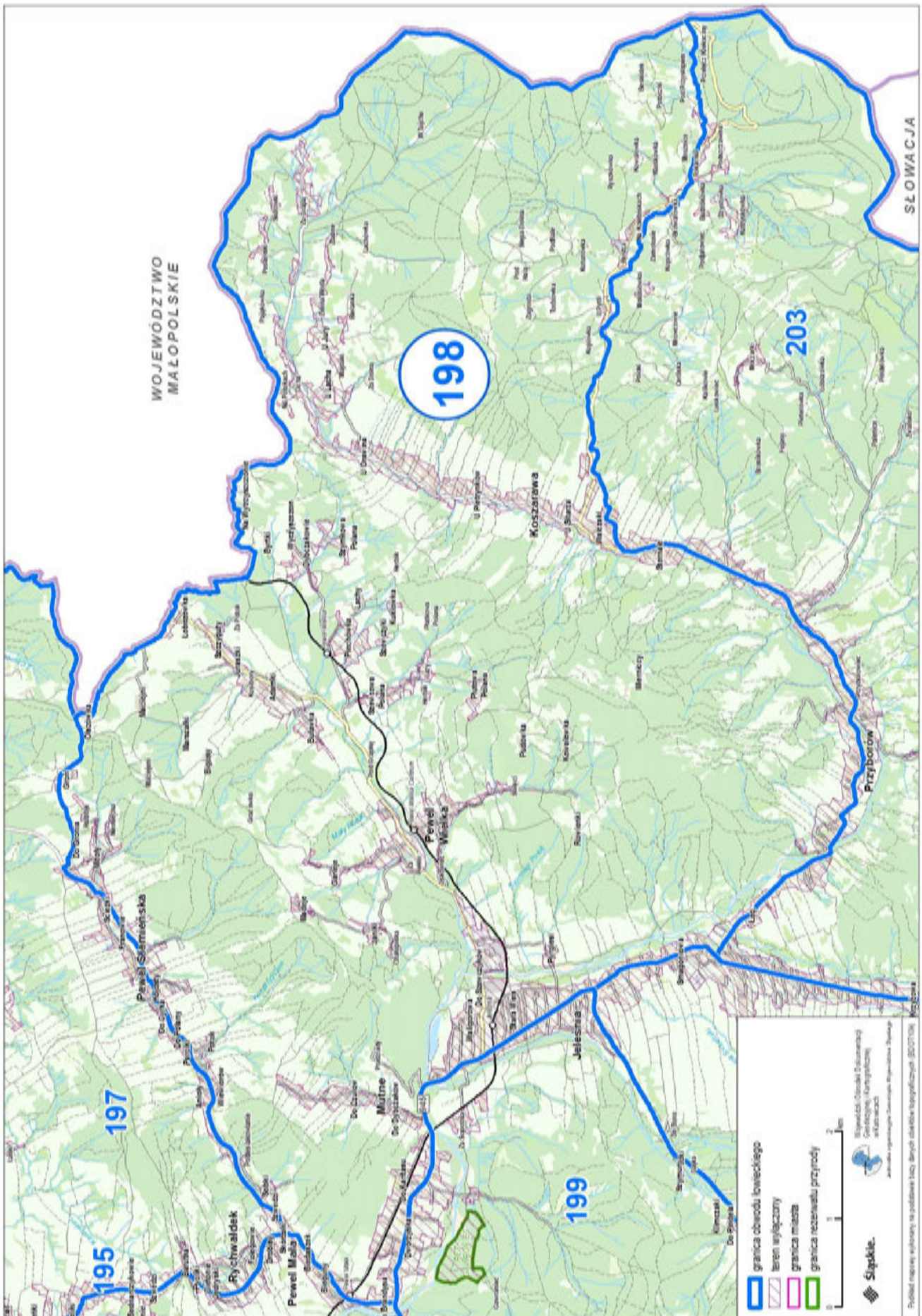
Przebieg graficzny granicy obwodu łowieckiego nr 195 oraz wyłączeń, o których mowa w art. 26 ustawy Prawo łowieckie



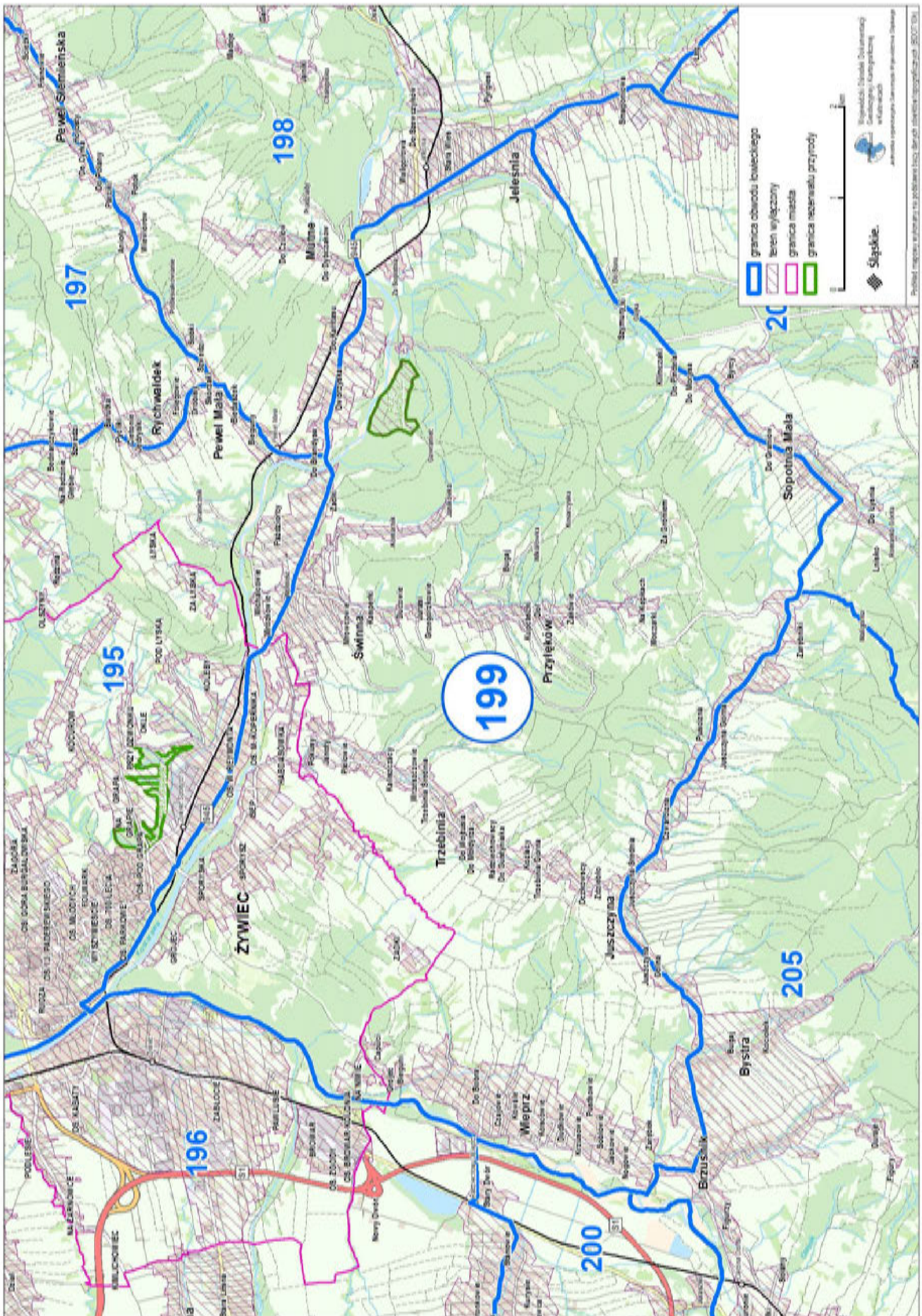
Przebieg graficzny granicy obwodu łowieckiego nr 196 oraz wyłączeń, o których mowa w art. 26 ustawy Prawo łowieckie



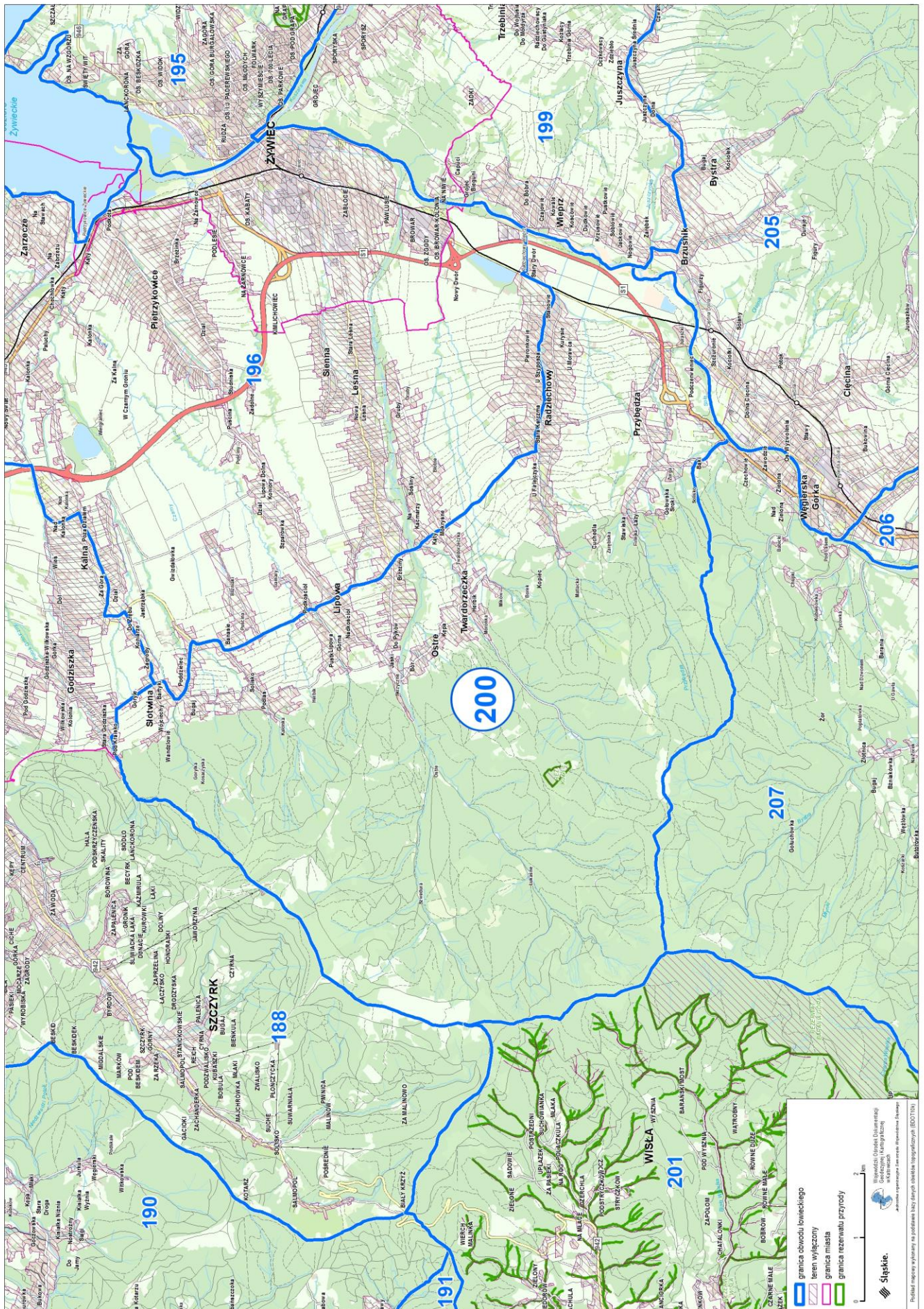
Przebieg graficzny granicy obwodu łowieckiego nr 198 oraz wyłączeń, o których mowa w art. 26 ustawy Prawo łowieckie



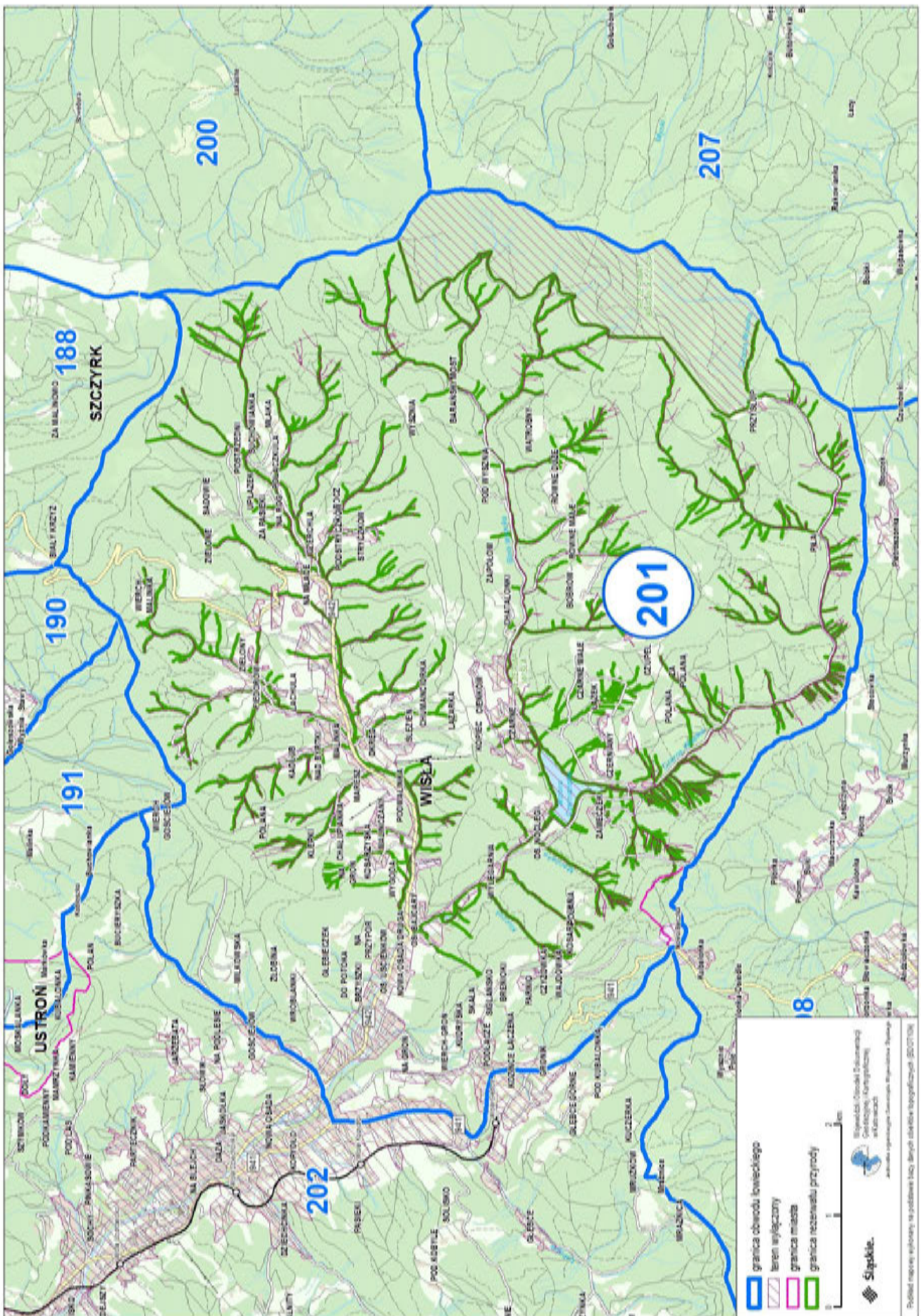
Przebieg graficzny granicy obwodu łowieckiego nr 199 oraz wyłączeń, o których mowa w art. 26 ustawy Prawo łowieckie



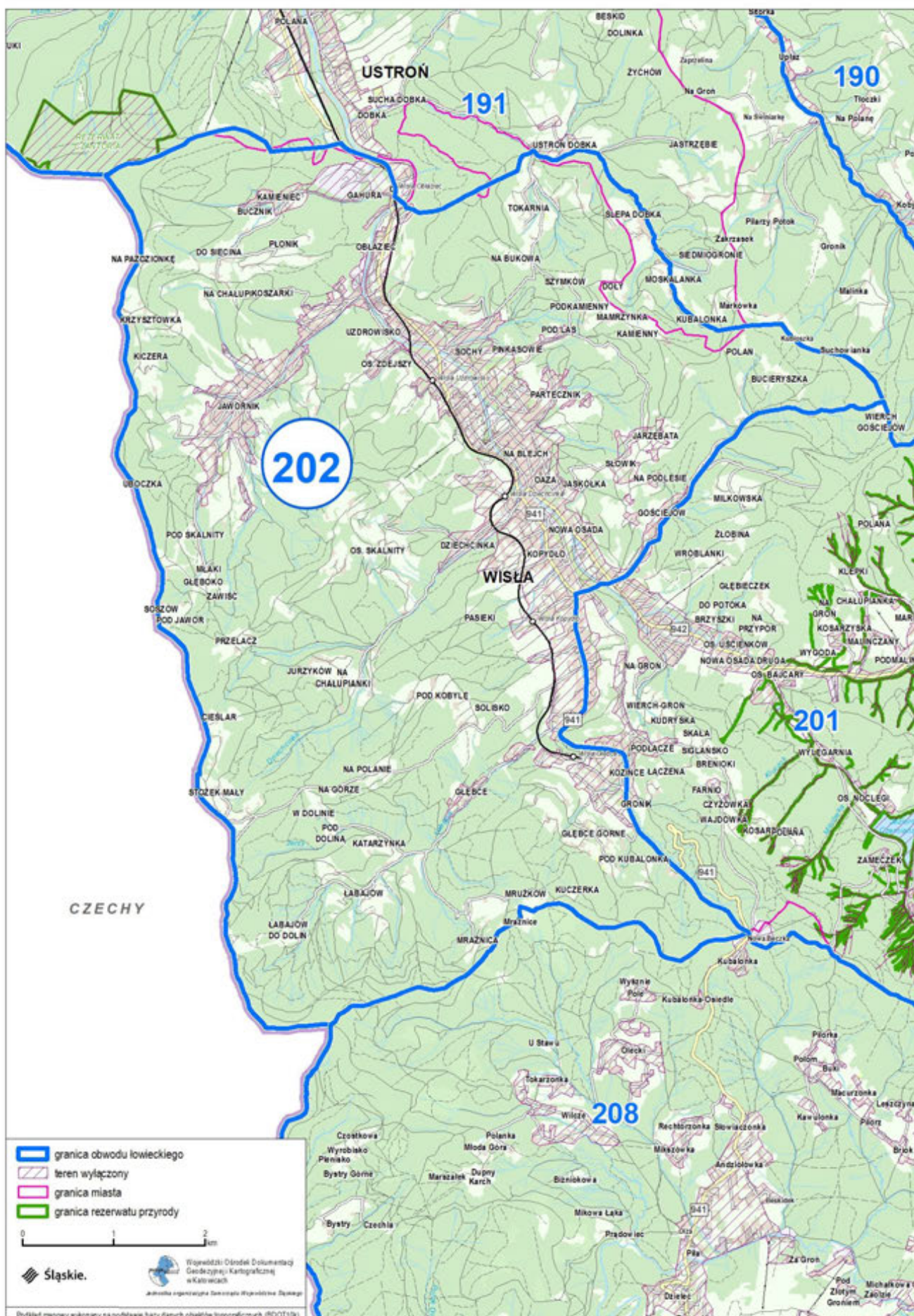
Przebieg graficzny granicy obwodu łowieckiego nr 200 oraz wyłączeń, o których mowa w art. 26 ustawy Prawo łowieckie



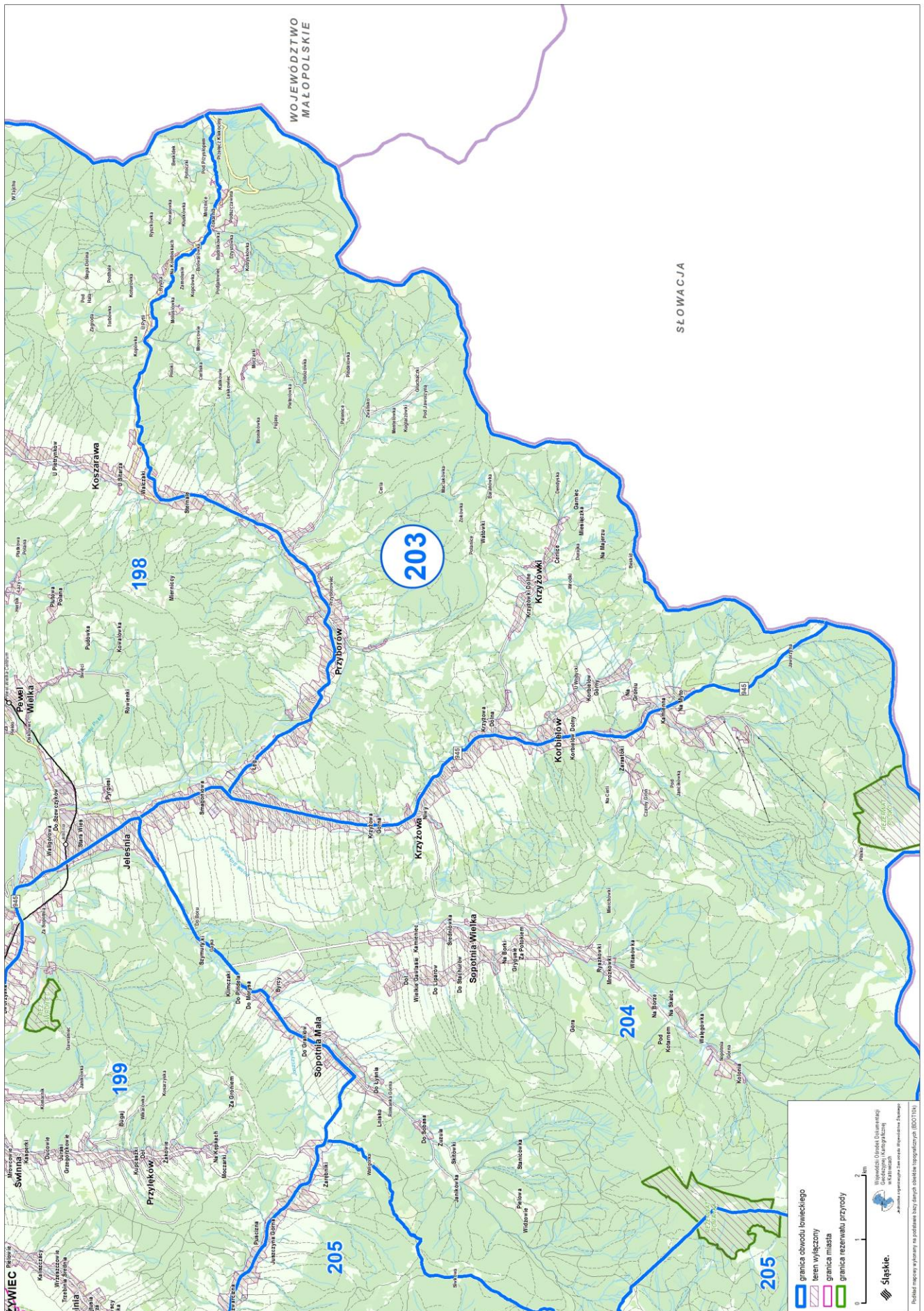
Przebieg graficzny granicy obwodu łowieckiego nr 201 oraz wyłączeń, o których mowa w art. 26 ustawy Prawo łowieckie



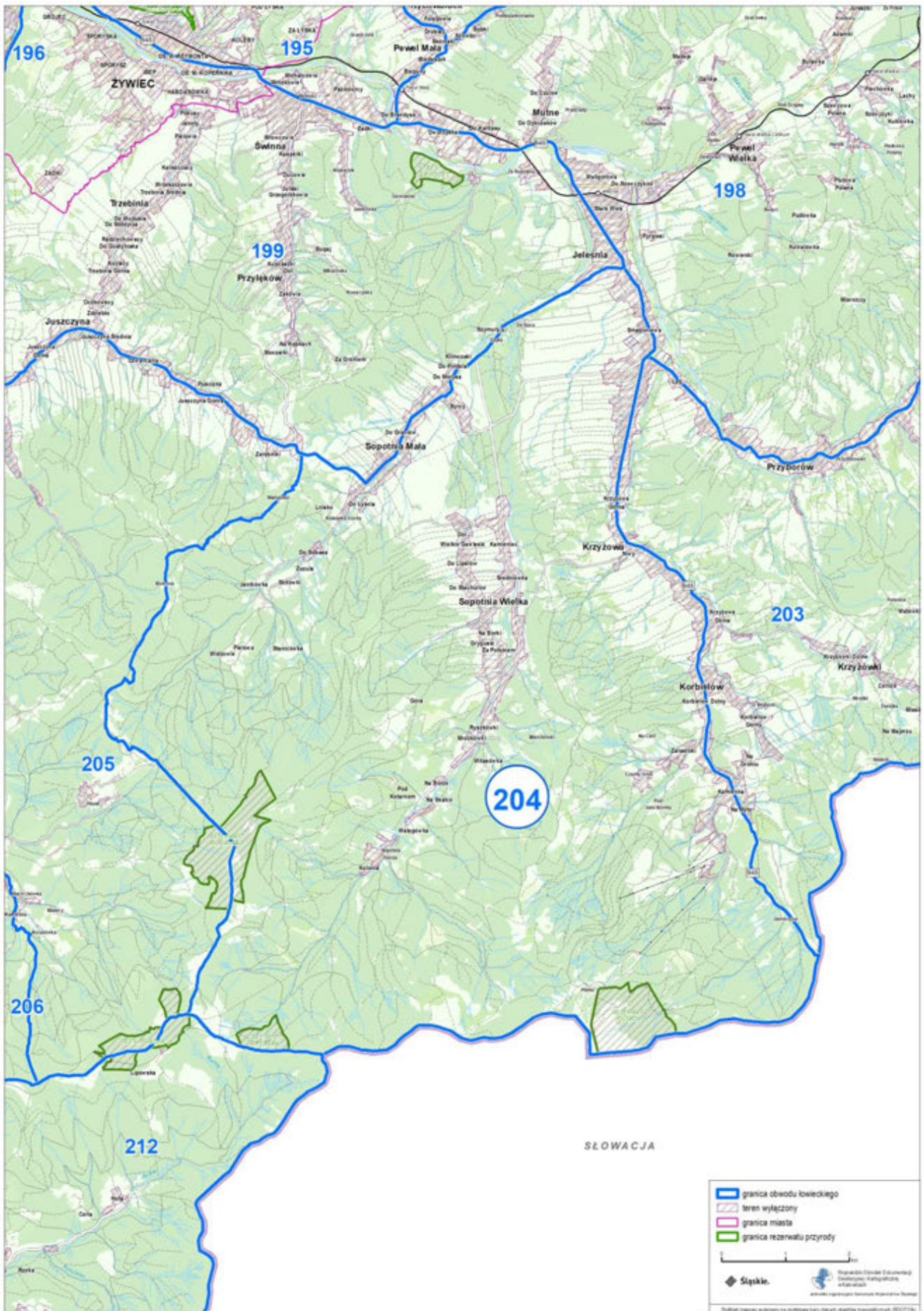
Przebieg graficzny granicy obwodu łowieckiego nr 202 oraz wyłączeń, o których mowa w art. 26 ustawy Prawo łowieckie



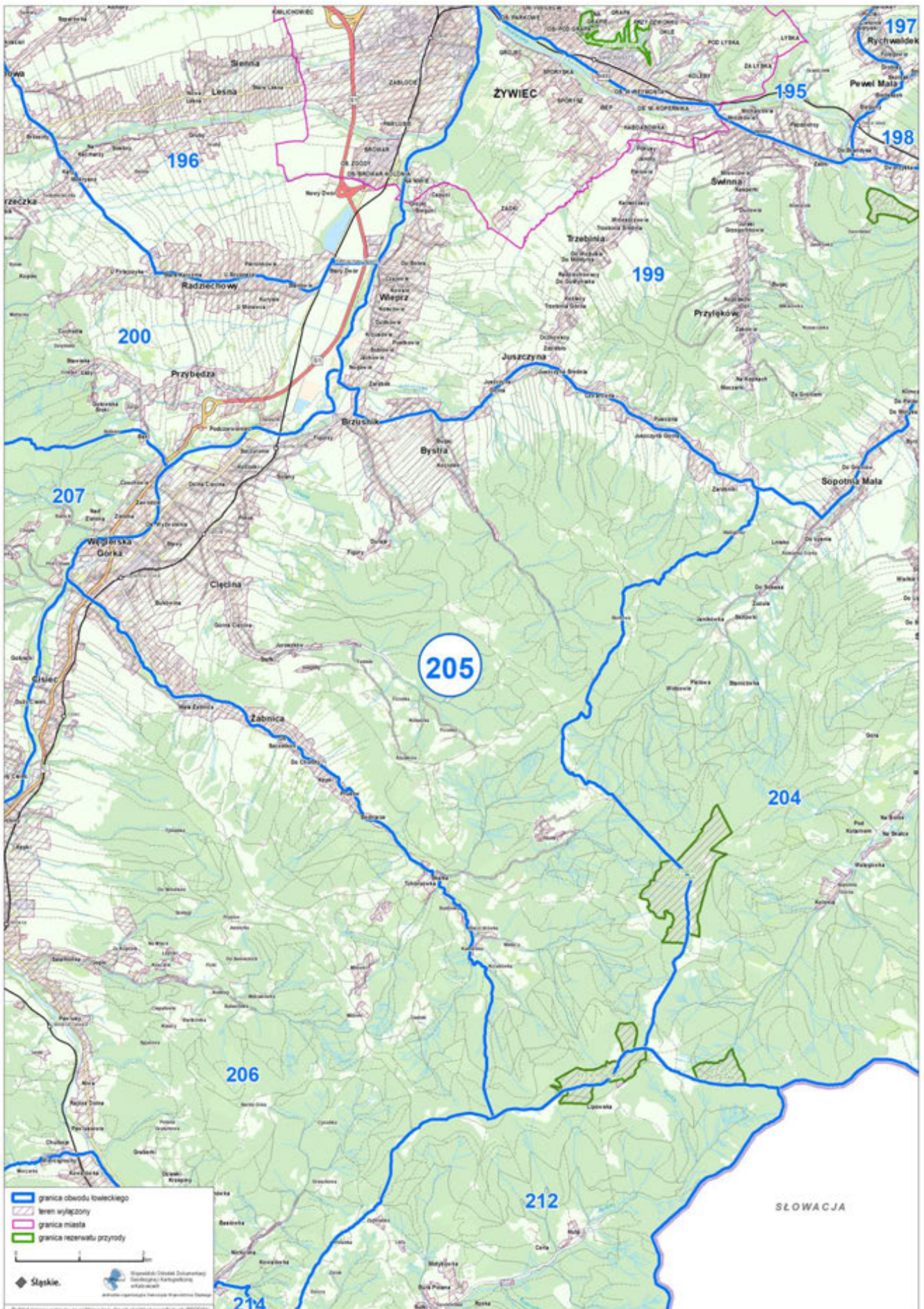
Przebieg graficzny granicy obwodu łowieckiego nr 203 oraz wyłączeń, o których mowa w art. 26 ustawy Prawo łowieckie



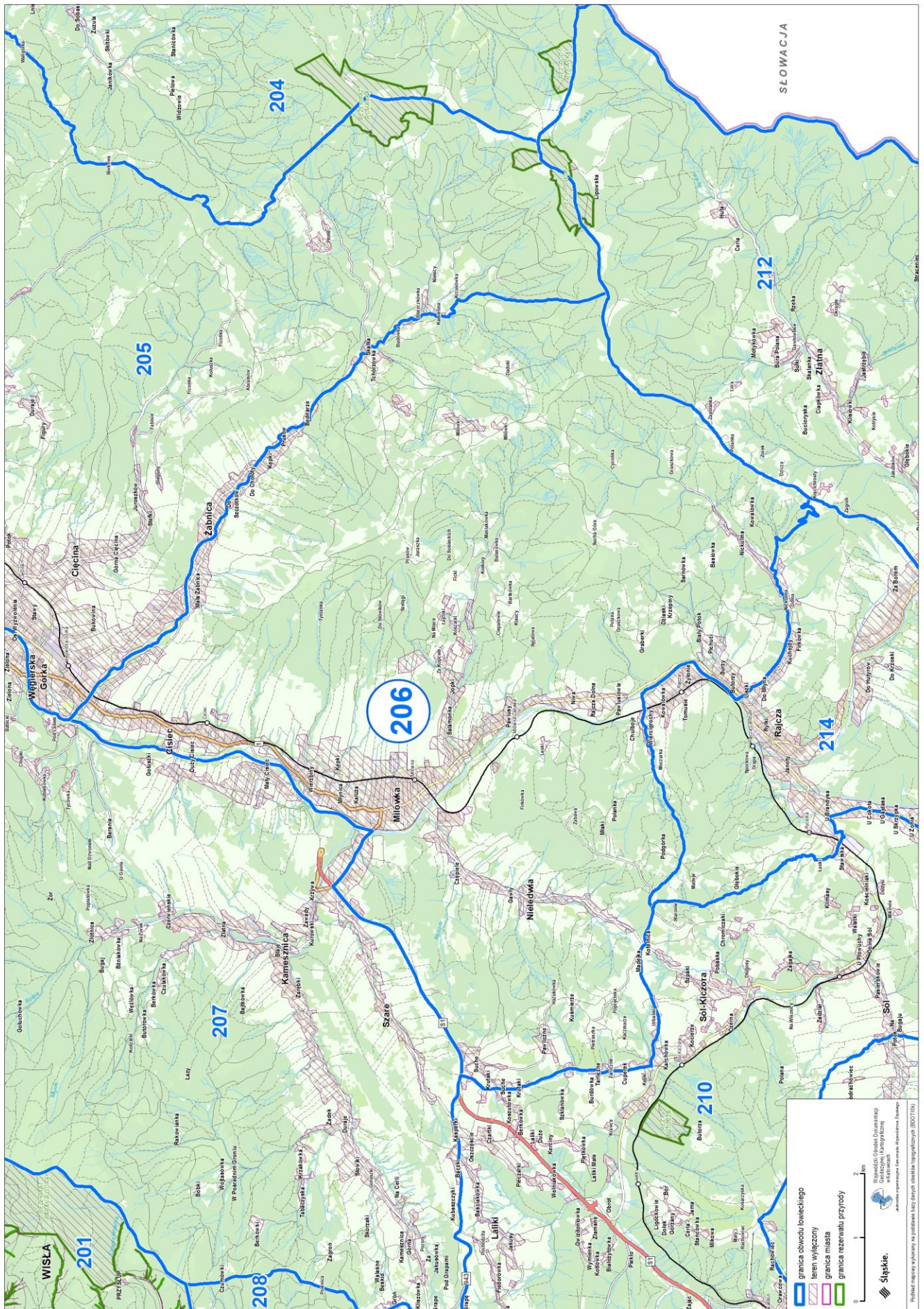
Przebieg graficzny granicy obwodu łowieckiego nr 204 oraz wyłączeń, o których mowa w art. 26 ustawy Prawo łowieckie



Przebieg graficzny granicy obwodu łowieckiego nr 205 oraz wyłączeń, o których mowa w art. 26 ustawy Prawo łowieckie

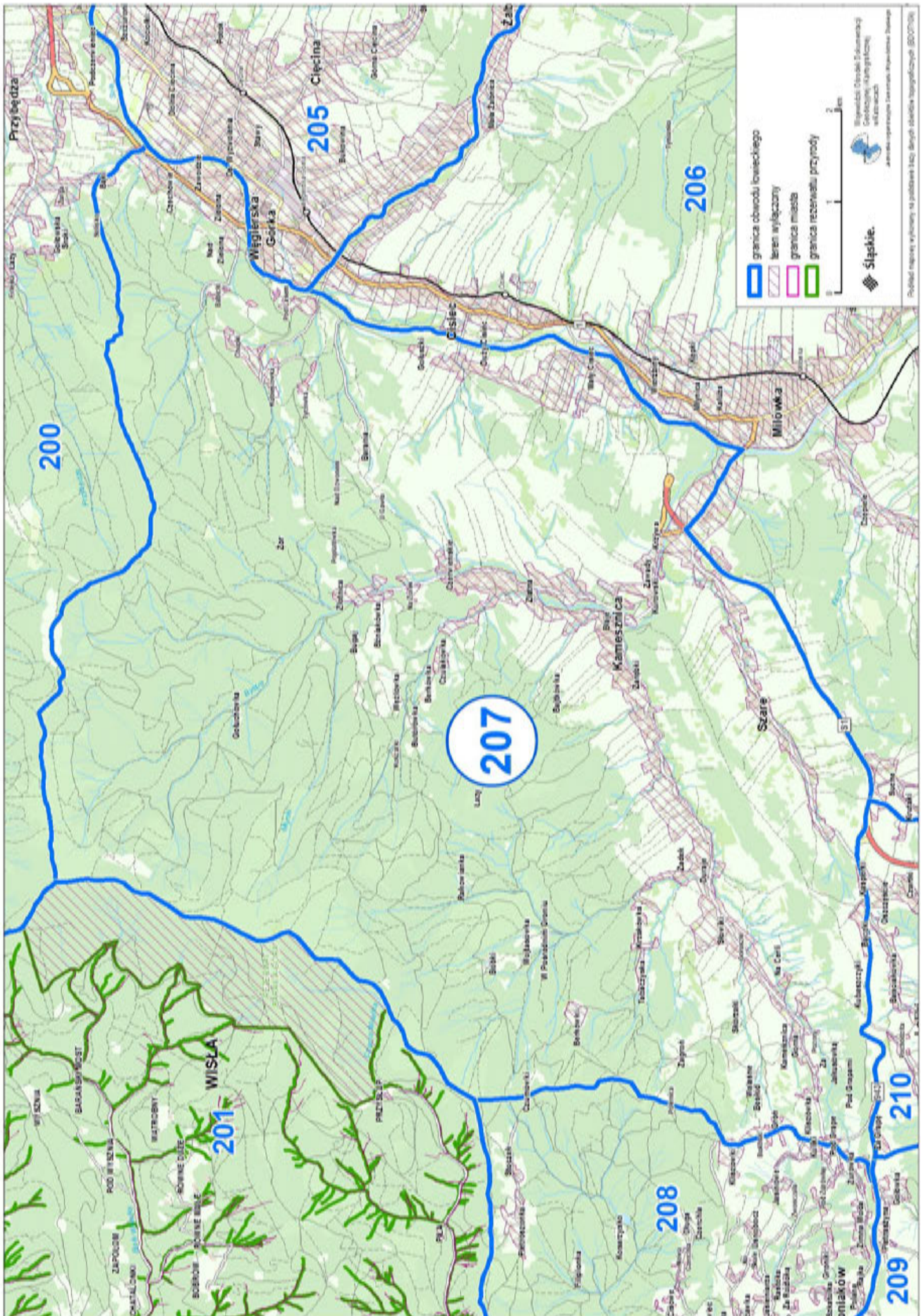


Przebieg graficzny granicy obwodu łowieckiego nr 206 oraz wyłączeń, o których mowa w art. 26 ustawy Prawo łowieckie

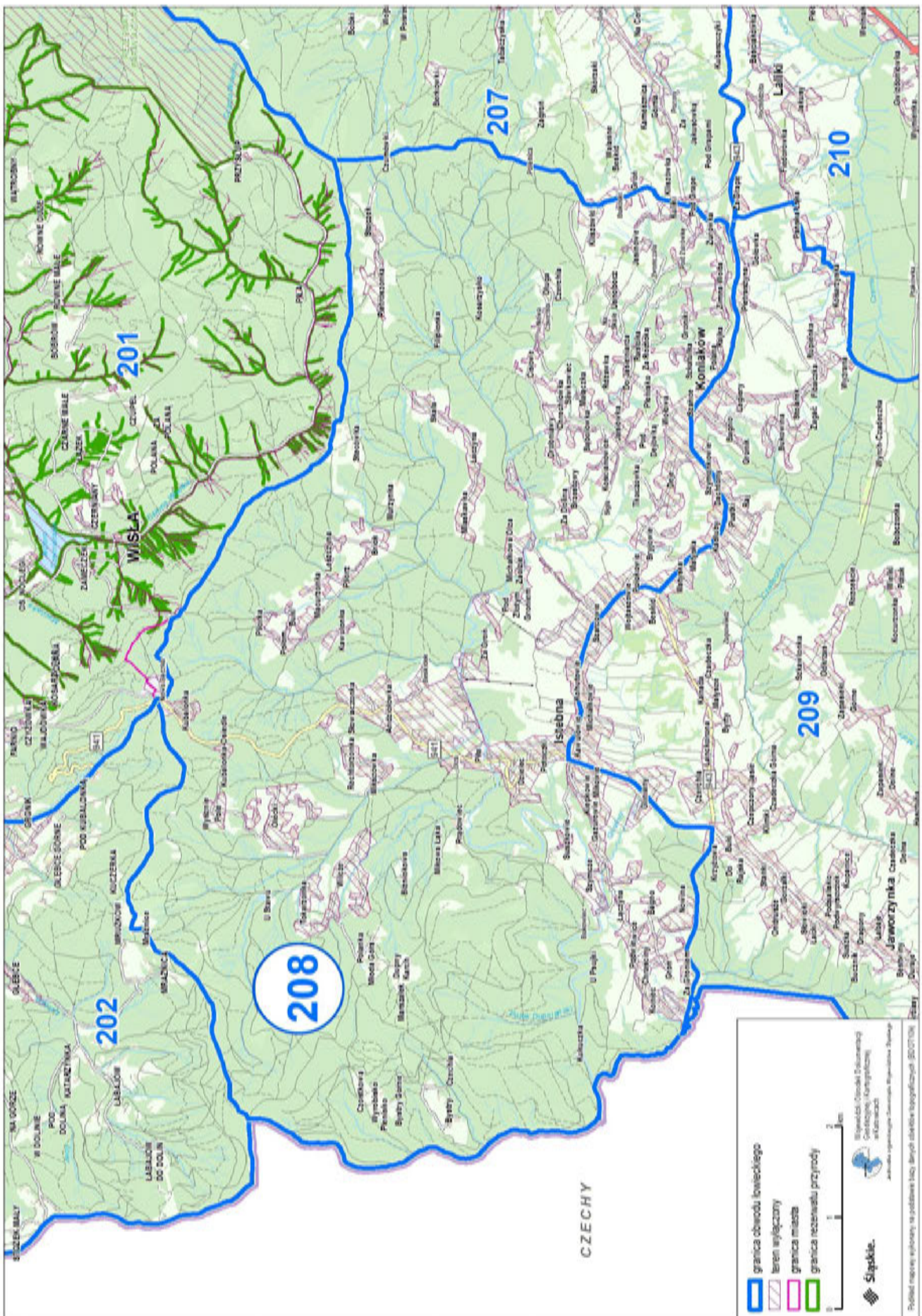


Podkład mapowy wykorzystany na podstawie danych dostarczonych przez Instytut Geograficzny (IGOT) PAN.

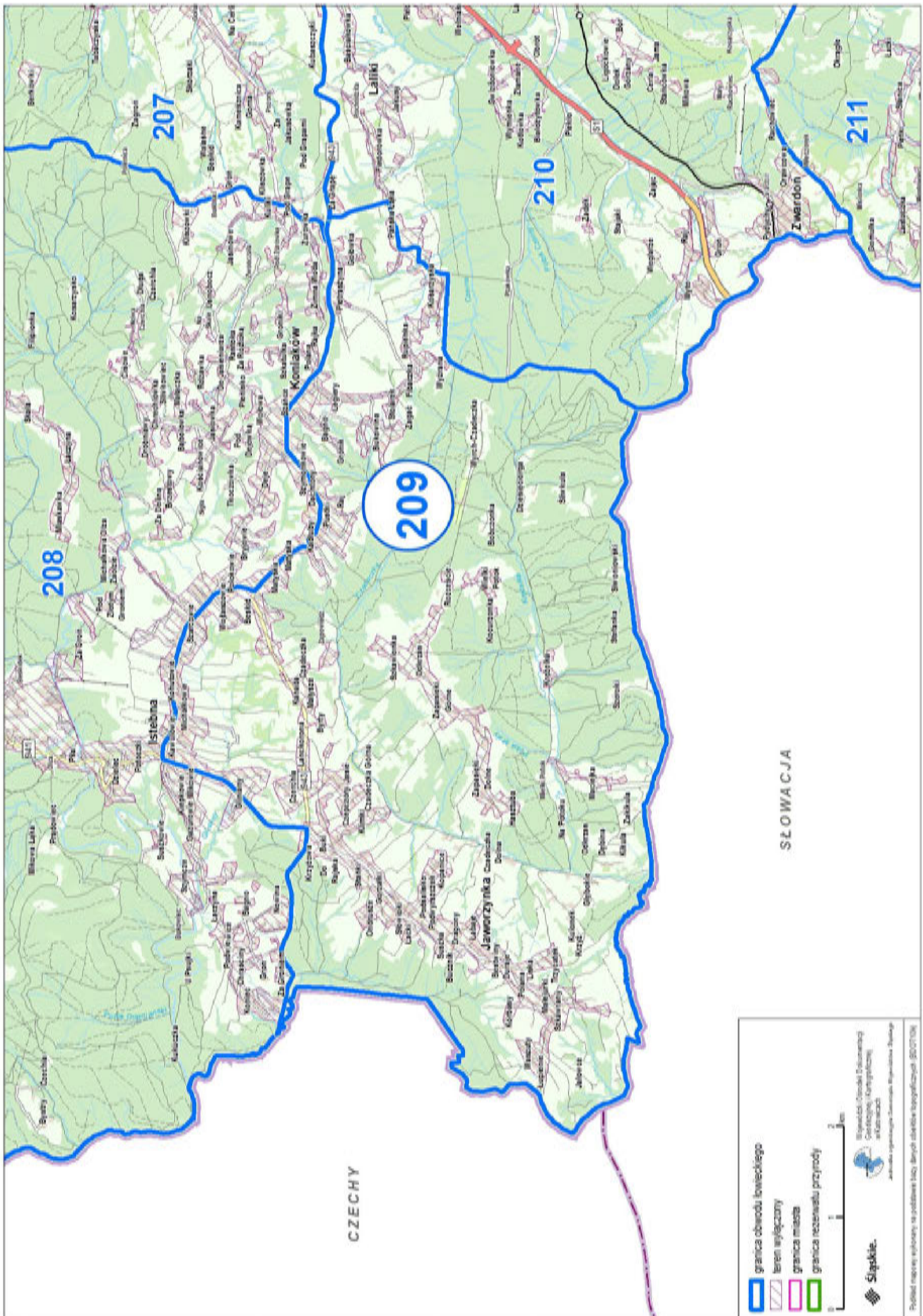
Przebieg graficzny granicy obwodu łowieckiego nr 207 oraz wyłączeń, o których mowa w art. 26 ustawy Prawo łowieckie



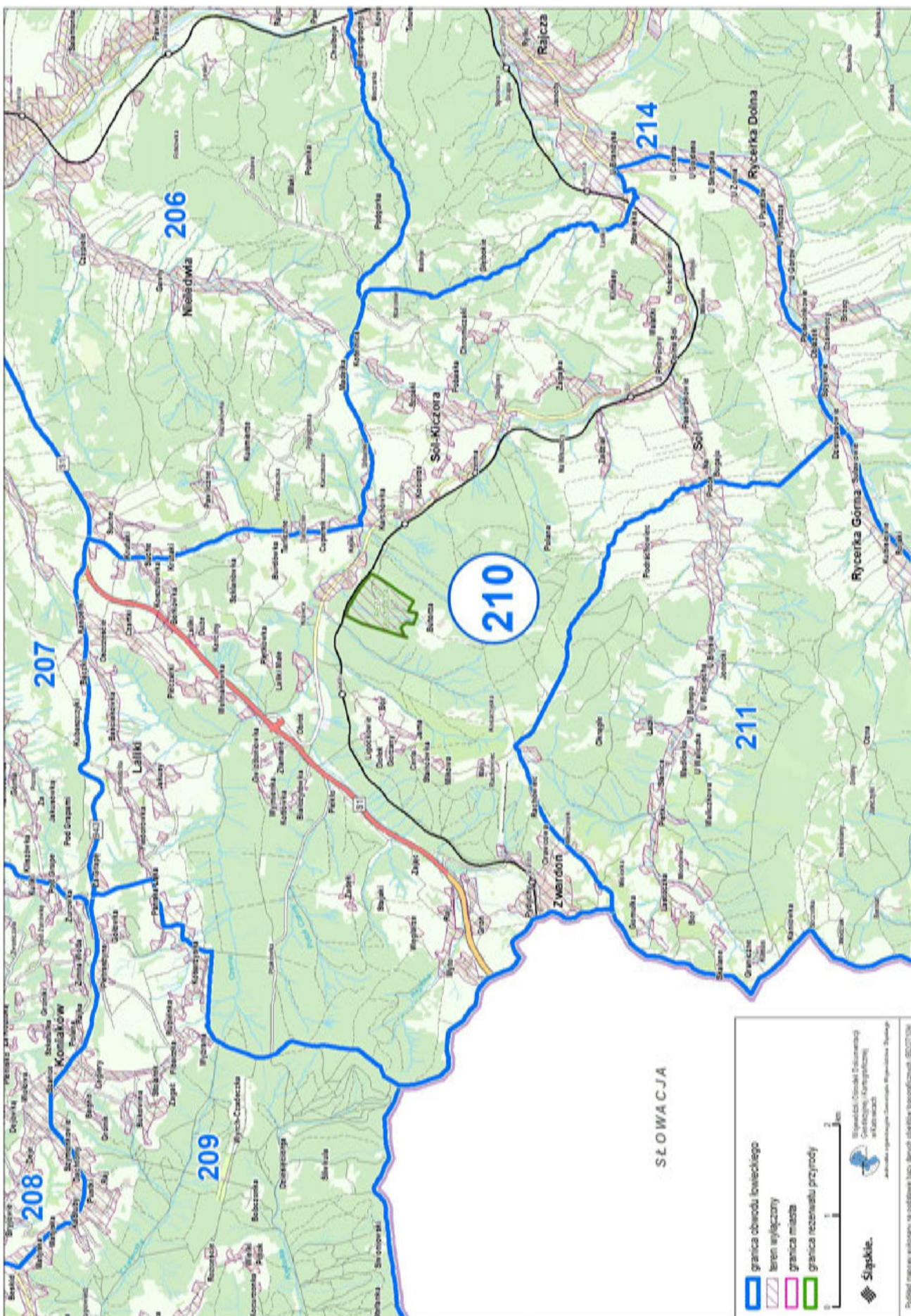
Przebieg graficzny granicy obwodu łowieckiego nr 208 oraz wyłączeń, o których mowa w art. 26 ustawy Prawo łowieckie



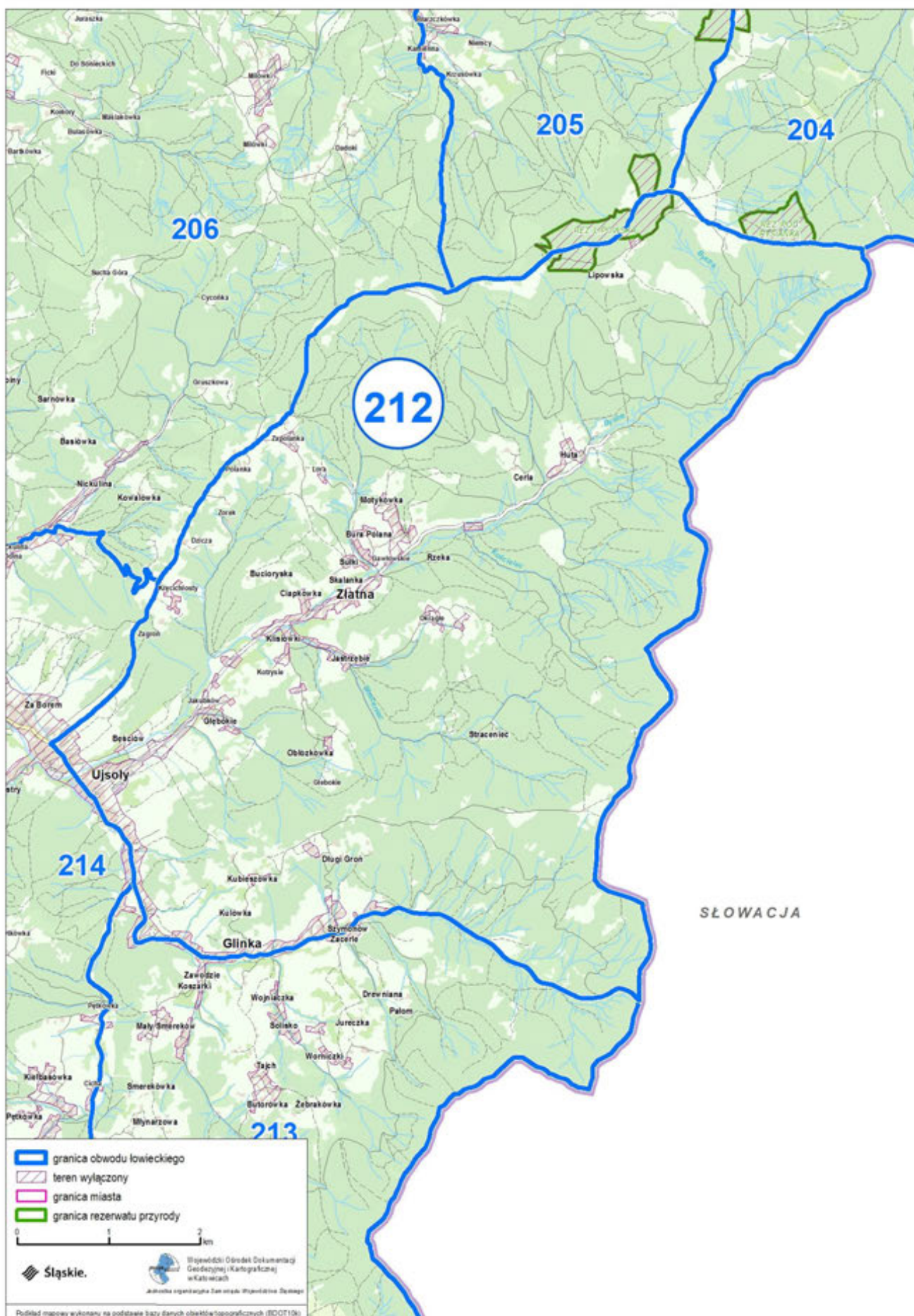
Przebieg graficzny granicy obwodu łowieckiego nr 209 oraz wyłączeń, o których mowa w art. 26 ustawy Prawo łowieckie



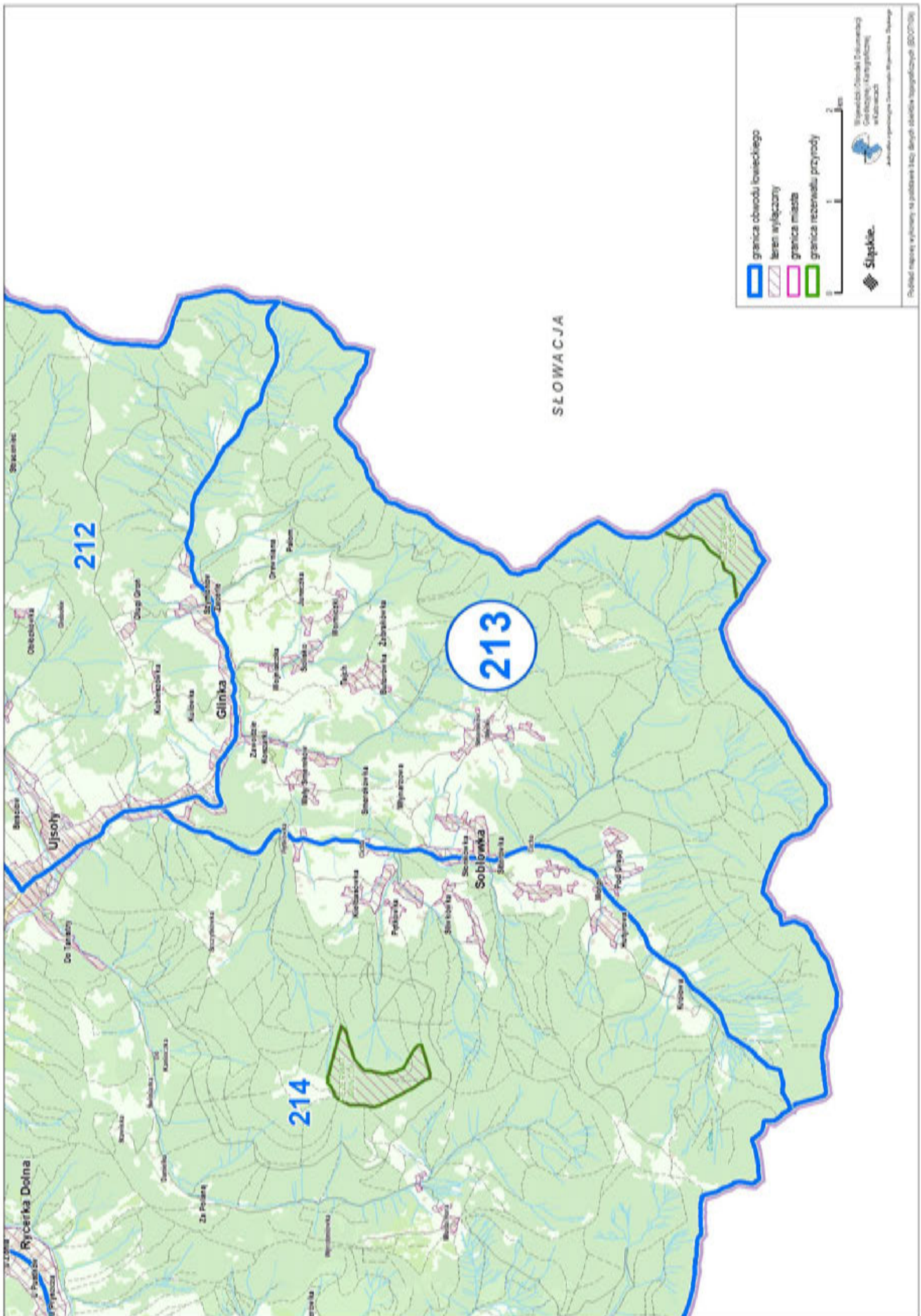
Przebieg graficzny granicy obwodu łowieckiego nr 210 oraz wyłączeń, o których mowa w art. 26 ustawy Prawo łowieckie



Przebieg graficzny granicy obwodu łowieckiego nr 212 oraz wyłączeń, o których mowa w art. 26 ustawy Prawo łowieckie



Przebieg graficzny granicy obwodu łowieckiego nr 213 oraz wyłączeń, o których mowa w art. 26 ustawy Prawo łowieckie



Urząd Łowiecki
Słowacja

Projekt mapy wykonany na podstawie 1:50 000 danych topograficznych (BDO/03)

