



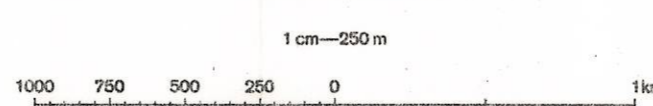


**AGLOMERACJA  
„PRZYRÓW”**  
skala 1:25000


**LEGENDA**

-  OCZYSZCZALNIA ŚCIEKÓW
-  GRANICE I OBSZAR AGLOMERACJI
-  KOLEKTOR PRZESYŁOWY
-  GRANICE GMINY

1 : 25 000



Wartości cegieł poprowadzono co 5 m



Podział administracyjny  
WOJ. CZĘSTOCHOWSKIE  
1. gm. Koniecpol  
2. gm. Przyrów  
3. gm. Lubów  
4. gm. Janów  
5. gm. Dąbrowa Zielona

**GMINA PRZYRÓW**  
ul. Czesłochowska 7  
49-248 PRZYRÓW  
NIP: 949-21-82762  
REGON: 141889155

**WÓJT**  
mgr inż. Robert Nowak

Państwowe Przedsiębiorstwo Geodezyjno-Kartograficzne  
Opracowano w PPKC - 1988 r.  
na podstawie mapy 1:10 000  
1. z 1988 r.  
2. z 1984 r.  
wg znaków umownych - wzór 1969 r.  
Cena: 1,00 zł.  
Wydanie pierwsze