


# **GMINA PRZYSTAJŃ**

# **AGLOMERACJA PANKI**

# **GMINA PANKI**

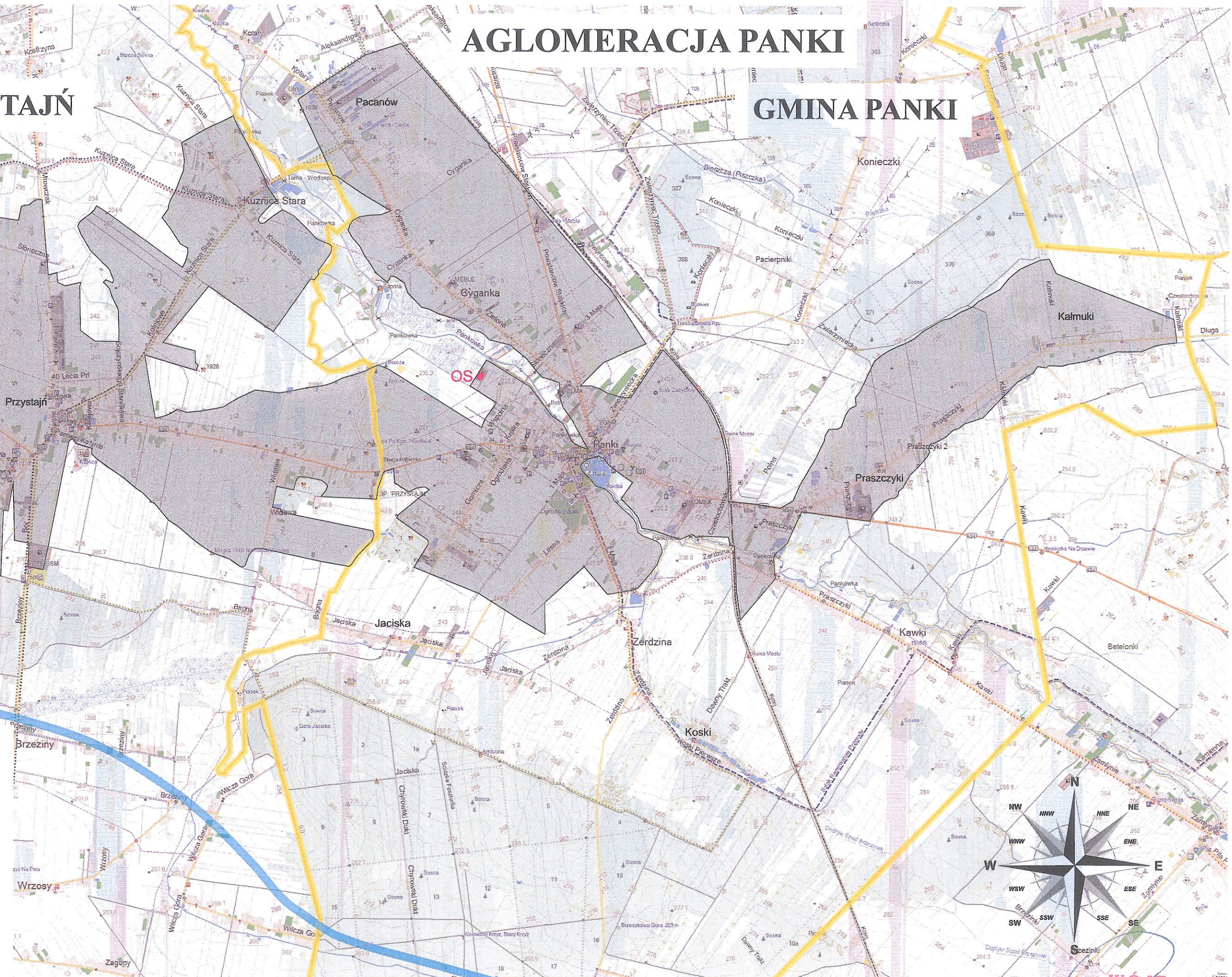

## **AGLOMERACJA PANKI**

SKALA 1:25000



### **LEGENDA**

- Granice gmin
- Granice aglomeracji
- Obszar aglomeracji
- Granica głównego zbiornika wód podziemnych GZWP 325
- Oczyszczalnia ścieków



**GMINA PANKI**  
 ul. Tysiąclecia 5, 42-140 Panki  
 NIP 574-20-54-525 REGON 151336356

**WÓJT**  
 mgr inż. Bogdan Praski