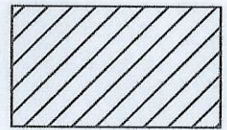









AGLOMERACJA ŻYWIEC

GMINA RADZIECHOWY-WIEPRZ

- granice administracyjne Gminy
- granice aglomeracji
-  obszar aglomeracji
-  PLH 240005 "BESKID ŚLĄSKI"
Specjalne Obszary Ochrony Siedlisk
-  PLH 240006 "BESKID ŻYWIECKI"
Specjalne Obszary Ochrony Siedlisk
-  PLB 240002 "BESKID ŻYWIECKI"
Nowe Obszary Specjalnej
Ochrony Ptaków powołane
Rozporządzeniem Ministra
Środowiska z dn. 27.10.2008
-  Strefa ochrony pośredniej ujęcia
wody powierzchniowej z rzeki
Koszarawy dla gminy Żywiec
-  Żywiecki Park Krajobrazowy
-  Park Krajobrazowy Beskidu Śląskiego
-  PLH 240007
KOŚCIÓŁ W RADZIECHOWACH
Specjalny Obszar Ochrony Siedlisk

1:25000

m 1000 750 500 250 0 1 km

Związek Międzygminny
ds. Ekologii w Żywcu
ul. Ks. Pr. Śl. Słomki 22, 34-500 ŻYWIEC
tel. 33-860-20-25, 33-861-28-98
fax 33-861-67-55, fax 33-860-20-53

PRZEWODNICZĄCY ZARZĄD
ZWIĄZKU MIĘDYGMINNYCH
ds. Ekologii w Żywcu
Janusz Michalek