











AGLOMERACJA ŻYWIEC

ŻYWIEC

GMINA ŻYWIEC

-  granice administracyjne Gminy
-  granice aglomeracji
-  obszar aglomeracji
-  PLH 240006
"BESKID ŻYWIECKI"
Specjalne Obszary Ochrony Siedlisk
-  Rezerwat Grapa
-  oczyszczalnia ścieków
-  ujęcia wody
-  strefa ochrony bezpośredniej ujęcia wody powierzchniowej z rzeki Koszarawy dla gminy Żywiec
-  strefa ochrony pośredniej ujęcia wody powierzchniowej z rzeki Koszarawy dla gminy Żywiec
-  Park Krajobrazowy Beskidu Małego

Związek Międzygminny
ds. Ekologii w Żywcu
ul. Ks. Pr. St. Słomki 22, 34-300 ŻYWIEC
tel. 33-860-20-25, 33-861-28-98
tel. 33-861-62-55, fax 33-860-20-53
(+2)

PRZEWODNICZĄCY ZARZĄD
ZWIĄZKU MIĘDYGMINNEGO
ds. EKOLOGII W ŻYWCU
Janusz Michałek

1:25000

m 1000 750 500 250 0 1 km

