








MAPA AGLOMERACJI

32 + 797 km.



REPUBLIKA  
CZESKA

LEGENDA

-  obszar aglomeracji
-  lokalizacja oczyszczalni ścieków
-  granica terenów objętych formami ochrony przyrody
-  rzeka Olza
-  miejsce odprowadzenia ścieków oczyszczonych
-  granice administracyjne gmin
-  granica państwa

0 0.5 1  
Kilometry

Skala 1 : 25 000

Gmina Hażlach

Gmina Dębowiec

CIESZYN

Gmina Goleszów

II ZASTĘPCA MARSZAŁKA  
mgr Adam Swakoń