















# Aglomeracja Wodzisław Śląski

Skala 1:25 000

[illegible][illegible]

		cewniarz chrzęstoliński, nieczernioligowski
		park lub stwór, park z zadrzewieniem pełnym
		las liściasty, iglasty, lasa oddzielone, nr oddziału
		zagajnik liściasty lub iglasty, las rzadki

	wąski pas lasu, rząd drzew
	grupa drzew, drzewo odosobnione, drzewo pomnikowe
	gęste zarośla krzewów, rząd krzewów, pojedynczy krzak
	hosiadrzewina, pojedynczy krzak hosiadrzewiny


 sad. ogrodn. drzewkowe  
 plantacja krzewów owocowych, plantacja roślin przemyślnych  
 ogólność trawstwa, zarosła trawny i sianowiska  
 bagna, teren podmokły

meztvář, pastv., očními kamennými geocitací  
vlnité skarpa (urvisko)  
vel. lub grobla, napieć lub halda dół  
skala, gło narzuć, wejście do jaskini  
punkty osnovy geodetycznej, punkt wysokościowy

opis wyjazdu satki km ukończone 1965

poziemice (warstwie)

wodociąg, rzędnicy, studnia, zbiorniki wody

stwierdził, że

przebiegi choroby	patologia – okresowo występujące
<b>KONIN</b> 23,4	nazwa miasto i liczba mieszkańców w tys.
<b>ZAKRĘZIE</b>	nazwa części miasta
<b>Skuszew</b> 17,8	nazwa wieś i liczba mieszkańców w tys.

	Kółko	nazwa części wsi	
B	bank	pięk.	piekonia
bas. kap.	basen kąpielowy	P	poliśia
bowr.	bowar	przedziśk.	przedziśkole
cał.	urząd celny	pocz.	urząd pocztowy
czp.	czegonia	rest.	restauracja
ciopł.	ciopłonia	rem.	remiza strażacka

chem.	zakład wyrobów chemicznych	mp.	rampa
chm.	Chłodnia	r. zab.	nirny zabiegowa
d. dziec.	dom dziecka	san.	sanatorium
d. h.	dom handlowy	sch.	schronisko
d. kult.	dom kultury	spoz.	zakład wyrobów spożywczych
d. op.	dom opieki	st.	stacja kolejowa
d. stud.	dom studencki	szk.	szkoła
d. wyp.	dom wypoczynkowy	szpil.	szpilki
elw.	elektrowóz	z.	zapisk

gar.	garaż	tel.	centrala telefoniczna
gorz.	gorzeźnia	UG	urząd gminy
H	hale	UM	urząd miasta
h. sport.	hala sportowa	UMG	urząd miasta i gminy
kieł.	kiermionko	UP	urząd powiatowy
	techniczna	UW	urząd wojewódzki
kiełn.	domki letniskowe	w. cisn.	wieża ciśnieniowa (wodna)
mag.	magazyn	w. czn.	zbiornik wody

niemce.	tschöndach	vr. ods.	wielka obszarowa
niem.	Zakład wyrobów metalowych	wand.	szły wznoszący
ml.	myln	W.	licznica zwiast
ml.	szuwin	zaj.	zajęcia
niem.	tschöndach	zdr.	oszczędz. zirona
p.	parking	zogr.	przystanek zegluj
p. kol.	przystanek kolejowy	zib.	zobek

gminny Związek  
Wodociągów i Kanalizacji  
Marklowiecka 15  
00-700 Wodzisław Ślą.  
t. 32 455 25 28

"Karkoszka II"

niej ujęcia wody

**Młodzieżowy Związek  
Wodociągów i Kanalizacji**  
ul. Marklowiecka 15  
44-300 Wodzisław Śl.  
tel. 32 455 25 28

Przewodniczący Zarządu  
Międzygminnego Związku  
Wodociągów i Kanalizacji  
mgr inż. Mieczysław Kieca

### Legenda

- ujęcie wody wraz ze strefą ochrony bezpośredniej
- oczyszczalnia ścieków "Karkoszka II"
- granice i obszar Aglomeracji Wodzisław Śląski
- strefa ochrony pośredniej ujęcia wody
- granice miast i gmin

