

**Uchwała Nr        /        / 2024**  
**Sejmiku Województwa Śląskiego**  
**z dnia ..... roku**

**w sprawie:**

**zmian Wieloletniej Prognozy Finansowej Województwa Śląskiego na lata 2024–2035**

Na podstawie: art. 18 pkt 20 ustawy z dnia 5 czerwca 1998 roku o samorządzie województwa (tekst jednolity: Dz. U. z 2022 r. poz. 2094 z późn. zm.) oraz art. 229 i art. 231 ustawy z dnia 27 sierpnia 2009 roku o finansach publicznych (tekst jednolity: Dz. U. z 2023 r. poz. 1270 z późn. zm.), a także na podstawie § 2 i 3 Rozporządzenia Ministra Finansów z dnia 10 stycznia 2013 roku w sprawie wieloletniej prognozy finansowej jednostki samorządu terytorialnego (tekst jednolity: Dz. U. z 2021 r. poz. 83)

**Sejmik Województwa Śląskiego**  
**uchwała:**

**§ 1**

1. W związku ze zmianą kwot dochodów i wydatków dokonuje się odpowiednich zmian Wieloletniej Prognozy Finansowej Województwa Śląskiego na lata 2024–2035.
2. Załącznik 1 – Wieloletnia Prognoza Finansowa Województwa Śląskiego na lata 2024–2035 do Uchwały Nr VI/63/1/2023 Sejmiku Województwa Śląskiego z dnia 21 grudnia 2023 roku w sprawie Wieloletniej Prognozy Finansowej Województwa Śląskiego na lata 2024–2035 otrzymuje brzmienie zgodnie z załącznikiem 1 do niniejszej uchwały.

**§ 2**

1. W związku ze zmianami przedsięwzięcia w zakresie limitu wydatków, limitu zobowiązań oraz łącznych nakładów finansowych dokonuje się odpowiednich zmian Wieloletniej Prognozy Finansowej Województwa Śląskiego na lata 2024–2035.
2. Załącznik 2 – Wykaz przedsięwzięć wieloletnich Województwa Śląskiego na lata 2024–2035 do Uchwały Nr VI/63/1/2023 Sejmiku Województwa Śląskiego z dnia 21 grudnia 2023 roku w sprawie Wieloletniej Prognozy Finansowej Województwa Śląskiego na lata 2024–2035 otrzymuje brzmienie zgodnie z załącznikiem 2 do niniejszej uchwały.

**§ 3**

Wykonanie uchwały powierza się Zarządowi Województwa Śląskiego.

**§ 4**

Uchwała wchodzi w życie z dniem podjęcia.

**WIELOLETNIA PROGNOZA FINANSOWA WOJEWÓDZTWA ŚLĄSKIEGO NA LATA 2024-2035**

w zł

Lp.	Wyszczególnienie	2024	2025	2026	2027	2028	2029	2030	2031	2032	2033	2034	2035
<b>1</b>	<b>Dochody ogółem</b>	<b>3 297 742 985</b>	<b>3 742 279 576</b>	<b>4 015 344 609</b>	<b>4 104 146 016</b>	<b>3 849 520 830</b>	<b>3 930 104 045</b>	<b>4 010 708 378</b>	<b>4 090 936 766</b>	<b>4 170 091 046</b>	<b>4 250 265 119</b>	<b>4 332 691 487</b>	<b>4 416 320 200</b>
1.1	Dochody bieżące, z tego:	2 984 324 624	3 091 915 329	3 175 402 961	3 256 738 296	3 335 142 575	3 410 993 496	3 486 358 549	3 561 104 811	3 635 098 742	3 710 764 674	3 788 140 883	3 867 266 531
1.1.1	dochody z tytułu udziału we wpływach z podatku dochodowego od osób fizycznych	273 640 503	282 944 281	291 715 554	300 467 021	308 880 098	316 910 981	324 833 756	332 629 767	340 280 252	348 106 698	356 113 153	364 303 756
1.1.2	dochody z tytułu udziału we wpływach z podatku dochodowego od osób prawnych	1 783 353 275	1 843 987 287	1 901 150 893	1 958 185 420	2 013 014 612	2 065 352 992	2 116 986 817	2 167 794 501	2 217 653 775	2 268 659 812	2 320 838 988	2 374 218 285
1.1.3	z subwencji ogólnej	326 748 057	306 734 326	316 243 092	324 149 171	332 252 902	340 559 226	349 073 208	357 800 040	366 745 043	375 913 671	385 311 514	394 944 303
1.1.4	z tytułu dotacji i środków przeznaczonych na cele bieżące	502 037 591	551 589 269	557 105 162	562 676 214	568 302 977	573 986 007	579 725 868	585 523 127	591 378 359	597 292 143	603 265 065	609 297 716
1.1.5	pozostałe dochody bieżące, w tym:	98 545 198	106 660 166	109 188 260	111 260 470	112 691 986	114 184 290	115 738 900	117 357 376	119 041 313	120 792 350	122 612 163	124 502 471
1.1.5.1	z podatku od nieruchomości	0	0	0	0	0	0	0	0	0	0	0	0
1.2	Dochody majątkowe, w tym:	313 418 361	650 364 247	839 941 648	847 407 720	514 378 255	519 110 549	524 349 829	529 831 955	534 992 304	539 500 445	544 550 604	549 053 669
1.2.1	ze sprzedaży majątku	2 727 051	2 838 861	2 926 866	3 000 038	3 075 039	3 151 915	3 230 713	3 311 481	3 394 269	3 479 126	3 566 105	3 655 258
1.2.2	z tytułu dotacji oraz środków przeznaczonych na inwestycje	309 373 576	646 153 625	835 600 496	842 958 039	509 817 331	514 435 601	519 558 007	524 920 337	529 957 895	534 340 175	539 261 327	543 632 160
<b>2</b>	<b>Wydatki ogółem</b>	<b>3 565 647 090</b>	<b>3 638 308 952</b>	<b>3 953 109 553</b>	<b>4 040 910 960</b>	<b>3 786 285 774</b>	<b>3 866 868 989</b>	<b>3 947 473 322</b>	<b>4 049 691 750</b>	<b>4 145 091 046</b>	<b>4 225 265 119</b>	<b>4 307 691 487</b>	<b>4 391 320 200</b>
2.1	Wydatki bieżące, w tym:	2 224 040 386	2 240 790 476	2 263 198 381	2 285 830 365	2 308 688 669	2 331 775 556	2 355 093 312	2 378 644 246	2 402 430 689	2 426 454 996	2 450 719 546	2 475 226 742
2.1.1	na wynagrodzenia i składki od nich naliczane	408 581 907	410 186 682	412 237 616	414 298 805	416 370 300	418 452 152	420 544 413	422 647 136	424 760 372	426 884 174	429 018 595	431 163 688
2.1.2	z tytułu poręczeń i gwarancji, w tym:	0	0	0	0	0	0	0	0	0	0	0	0
2.1.2.1	gwarancje i poręczenia podlegające wyłączeniu z limitu spłaty zobowiązań, o którym mowa w art. 243 ustawy	0	0	0	0	0	0	0	0	0	0	0	0
2.1.3	wydatki na obsługę długu, w tym:	23 800 000	30 999 729	24 172 795	19 701 789	14 822 911	9 269 799	5 928 131	4 094 691	2 498 074	1 803 040	1 115 540	428 040
2.1.3.1	odsetki i dyskonto podlegające wyłączeniu z limitu spłaty zobowiązań, o którym mowa w art. 243 ustawy, w terminie nie dłuższym niż 90 dni po zakończeniu programu, projektu lub zadania i otrzymaniu refundacji z tych środków (bez odsetek i dyskonta od zobowiązań na wkład krajowy)	0	0	0	0	0	0	0	0	0	0	0	0
2.1.3.2	odsetki i dyskonto podlegające wyłączeniu z limitu spłaty zobowiązań, o którym mowa w art. 243 ustawy, z tytułu zobowiązań zaciągniętych na wkład krajowy	0	0	0	0	0	0	0	0	0	0	0	0
2.1.3.3	pozostałe odsetki i dyskonto podlegające wyłączeniu z limitu spłaty zobowiązań, o którym mowa w art. 243 ustawy	0	0	0	0	0	0	0	0	0	0	0	0
2.2	Wydatki majątkowe, w tym:	1 341 606 704	1 397 518 476	1 689 911 172	1 755 080 595	1 477 597 105	1 535 093 433	1 592 380 010	1 671 047 504	1 742 660 357	1 798 810 123	1 856 971 941	1 916 093 458
2.2.1	inwestycje i zakupy inwestycyjne, o których mowa w art. 236 ust. 4 pkt 1 ustawy, w tym:	1 210 008 600	1 265 236 476	1 655 631 172	1 750 140 595	1 477 597 105	1 535 093 433	1 592 380 010	1 671 047 504	1 742 660 357	1 798 810 123	1 856 971 941	1 916 093 458
2.2.1.1	wydatki o charakterze dotacyjnym na inwestycje i zakupy inwestycyjne	462 351 126	304 469 370	292 648 401	330 581 160	481 165 675	509 486 562	495 629 558	501 314 252	522 798 108	539 643 037	557 091 583	574 828 038
<b>3</b>	<b>Wynik budżetu</b>	<b>-267 904 105</b>	<b>103 970 624</b>	<b>62 235 056</b>	<b>63 235 056</b>	<b>63 235 056</b>	<b>63 235 056</b>	<b>63 235 056</b>	<b>41 245 016</b>	<b>25 000 000</b>	<b>25 000 000</b>	<b>25 000 000</b>	<b>25 000 000</b>
3.1	Kwota prognozowanej nadwyżki budżetu przeznaczana na spłatę kredytów, pożyczek i wykup papierów wartościowych	0	103 970 624	62 235 056	63 235 056	63 235 056	63 235 056	63 235 056	41 245 016	25 000 000	25 000 000	25 000 000	25 000 000
<b>4</b>	<b>Przychody budżetu</b>	<b>353 874 741</b>	<b>7 000 000</b>	<b>1 000 000</b>	<b>0</b>	<b>0</b>	<b>0</b>	<b>0</b>	<b>0</b>	<b>0</b>	<b>0</b>	<b>0</b>	<b>0</b>
4.1	Kredyty, pożyczki, emisja papierów wartościowych, w tym:	275 000 000	0	0	0	0	0	0	0	0	0	0	0
4.1.1	na pokrycie deficytu budżetu	265 997 364	0	0	0	0	0	0	0	0	0	0	0
4.2	Nadwyżka budżetowa z lat ubiegłych, w tym:	1 906 741	0	0	0	0	0	0	0	0	0	0	0
4.2.1	na pokrycie deficytu budżetu	1 906 741	0	0	0	0	0	0	0	0	0	0	0
4.3	Wolne środki, o których mowa w art. 217 ust. 2 pkt 6 ustawy, w tym:	60 000 000	0	0	0	0	0	0	0	0	0	0	0
4.3.1	na pokrycie deficytu budżetu	0	0	0	0	0	0	0	0	0	0	0	0
4.4	Spłaty udzielonych pożyczek w latach ubiegłych, w tym:	16 968 000	7 000 000	1 000 000	0	0	0	0	0	0	0	0	0
4.4.1	na pokrycie deficytu budżetu	0	0	0	0	0	0	0	0	0	0	0	0
4.5	Inne przychody niezwiązane z zaciągnięciem długu, w tym:	0	0	0	0	0	0	0	0	0	0	0	0

Lp.	Wyszczególnienie	2024	2025	2026	2027	2028	2029	2030	2031	2032	2033	2034	2035
4.5.1	na pokrycie deficytu budżetu	0	0	0	0	0	0	0	0	0	0	0	0
<b>5</b>	<b>Rozchody budżetu</b>	<b>85 970 636</b>	<b>110 970 624</b>	<b>63 235 056</b>	<b>63 235 056</b>	<b>63 235 056</b>	<b>63 235 056</b>	<b>63 235 056</b>	<b>41 245 016</b>	<b>25 000 000</b>	<b>25 000 000</b>	<b>25 000 000</b>	<b>25 000 000</b>
5.1	Splaty rat kapitałowych kredytów i pożyczek oraz wykup papierów wartościowych, w tym:	85 970 636	110 970 624	63 235 056	63 235 056	63 235 056	63 235 056	63 235 056	41 245 016	25 000 000	25 000 000	25 000 000	25 000 000
5.1.1	łącznie kwota przypadających na dany rok kwot ustawowych wyłączeń z limitu spłaty zobowiązań, z tego:	0	0	0	0	0	0	0	0	0	0	0	0
5.1.1.1	kwota przypadających na dany rok kwot wyłączeń określonych w art. 243 ust. 3 ustawy	0	0	0	0	0	0	0	0	0	0	0	0
5.1.1.2	kwota przypadających na dany rok kwot wyłączeń określonych w art. 243 ust. 3a ustawy	0	0	0	0	0	0	0	0	0	0	0	0
5.1.1.3	kwota wyłączeń z tytułu wcześniejszej spłaty zobowiązań, określonych w art. 243 ust. 3b ustawy, z tego:	0	0	0	0	0	0	0	0	0	0	0	0
5.1.1.3.1	środkami nowego zobowiązania	0	0	0	0	0	0	0	0	0	0	0	0
5.1.1.3.2	wolnymi środkami, o których mowa w art. 217 ust. 2 pkt 6 ustawy	0	0	0	0	0	0	0	0	0	0	0	0
5.1.1.3.3	innymi środkami	0	0	0	0	0	0	0	0	0	0	0	0
5.1.1.4	kwota przypadających na dany rok kwot pozostałych ustawowych wyłączeń z limitu spłaty zobowiązań	0	0	0	0	0	0	0	0	0	0	0	0
5.2	Inne rozchody niezwiązane ze spłatą długu	0	0	0	0	0	0	0	0	0	0	0	0
<b>6</b>	<b>Kwota długu, w tym:</b>	<b>568 390 920</b>	<b>457 420 296</b>	<b>394 185 240</b>	<b>330 950 184</b>	<b>267 715 128</b>	<b>204 480 072</b>	<b>141 245 016</b>	<b>100 000 000</b>	<b>75 000 000</b>	<b>50 000 000</b>	<b>25 000 000</b>	<b>0</b>
6.1	kwota długu, którego planowana spłata dokona się z wydatków	0	0	0	0	0	0	0	0	0	0	0	0
<b>7</b>	<b>Relacja zrównoważenia wydatków bieżących, o której mowa w art. 242 ustawy</b>	<b>x</b>	<b>x</b>	<b>x</b>	<b>x</b>	<b>x</b>	<b>x</b>	<b>x</b>	<b>x</b>	<b>x</b>	<b>x</b>	<b>x</b>	<b>x</b>
7.1	Różnica między dochodami bieżącymi a wydatkami bieżącymi	760 284 238	851 124 853	912 204 580	970 907 931	1 026 453 906	1 079 217 940	1 131 265 237	1 182 460 565	1 232 668 053	1 284 309 678	1 337 421 337	1 392 039 789
7.2	Różnica między dochodami bieżącymi, skorygowanymi o środki a wydatkami bieżącymi	839 158 979	858 124 853	913 204 580	970 907 931	1 026 453 906	1 079 217 940	1 131 265 237	1 182 460 565	1 232 668 053	1 284 309 678	1 337 421 337	1 392 039 789
<b>8</b>	<b>Wskaźnik spłaty zobowiązań</b>	<b>x</b>	<b>x</b>	<b>x</b>	<b>x</b>	<b>x</b>	<b>x</b>	<b>x</b>	<b>x</b>	<b>x</b>	<b>x</b>	<b>x</b>	<b>x</b>
8.1	Relacja określona po lewej stronie nierówności we wzorze, o którym mowa w art. 243 ust. 1 ustawy (po uwzględnieniu zobowiązań związku współtworzonego przez jednostkę samorządu terytorialnego oraz po uwzględnieniu ustawowych wyłączeń przypadających na dany rok)	<b>4,42%</b>	<b>5,59%</b>	<b>3,34%</b>	<b>3,08%</b>	<b>2,82%</b>	<b>2,56%</b>	<b>2,38%</b>	<b>1,52%</b>	<b>0,90%</b>	<b>0,86%</b>	<b>0,82%</b>	<b>0,78%</b>
8.2	Relacja określona po prawej stronie nierówności we wzorze, o którym mowa w art. 243 ust. 1 ustawy, ustalona dla danego roku (wskaźnik jednoroczny)	33,07%	43,39%	37,73%	36,75%	36,03%	36,33%	36,27%	37,50%	38,77%	39,41%	39,95%	40,44%
8.3	Dopuszczalny limit spłaty zobowiązań określony po prawej stronie nierówności we wzorze, o którym mowa w art. 243 ustawy, po uwzględnieniu ustawowych wyłączeń, obliczony w oparciu o plan 3 kwartału roku poprzedzającego pierwszy rok prognozy (wskaźnik ustalony w oparciu o średnią arytmetyczną z poprzednich lat)	37,58%	33,87%	35,31%	36,06%	37,48%	36,34%	36,30%	37,05%	37,70%	37,06%	37,30%	37,75%
8.3.1	Dopuszczalny limit spłaty zobowiązań określony po prawej stronie nierówności we wzorze, o którym mowa w art. 243 ustawy, po uwzględnieniu ustawowych wyłączeń, obliczony w oparciu o wykonanie roku poprzedzającego pierwszy rok prognozy (wskaźnik ustalony w oparciu o średnią arytmetyczną z poprzednich lat)	<b>37,58%</b>	<b>33,87%</b>	<b>35,31%</b>	<b>36,06%</b>	<b>37,48%</b>	<b>36,34%</b>	<b>36,30%</b>	<b>37,05%</b>	<b>37,70%</b>	<b>37,06%</b>	<b>37,30%</b>	<b>37,75%</b>
8.4	Informacja o spełnieniu wskaźnika spłaty zobowiązań określonego w art. 243 ustawy, po uwzględnieniu zobowiązań związku współtworzonego przez jednostkę samorządu terytorialnego oraz po uwzględnieniu ustawowych wyłączeń, obliczonego w oparciu o plan 3 kwartałów roku poprzedzającego rok budżetowy	<b>TAK</b>	<b>TAK</b>	<b>TAK</b>	<b>TAK</b>	<b>TAK</b>	<b>TAK</b>	<b>TAK</b>	<b>TAK</b>	<b>TAK</b>	<b>TAK</b>	<b>TAK</b>	<b>TAK</b>
8.4.1	Informacja o spełnieniu wskaźnika spłaty zobowiązań określonego w art. 243 ustawy, po uwzględnieniu zobowiązań związku współtworzonego przez jednostkę samorządu terytorialnego oraz po uwzględnieniu ustawowych wyłączeń, obliczonego w oparciu o wykonanie roku poprzedzającego rok budżetowy	<b>TAK</b>	<b>TAK</b>	<b>TAK</b>	<b>TAK</b>	<b>TAK</b>	<b>TAK</b>	<b>TAK</b>	<b>TAK</b>	<b>TAK</b>	<b>TAK</b>	<b>TAK</b>	<b>TAK</b>
<b>9</b>	<b>Finansowanie programów, projektów lub zadań realizowanych z udziałem środków, o których mowa w art. 5 ust. 1 pkt 2 i 3 ustawy</b>	<b>x</b>	<b>x</b>	<b>x</b>	<b>x</b>	<b>x</b>	<b>x</b>	<b>x</b>	<b>x</b>	<b>x</b>	<b>x</b>	<b>x</b>	<b>x</b>
9.1	Dochody bieżące na programy, projekty lub zadania finansowane z udziałem środków, o których mowa w art. 5 ust. 1 pkt 2 i 3 ustawy	338 587 592	363 012 816	373 401 003	357 439 442	361 762 168	345 238 685	345 293 125	345 263 160	345 145 824	344 938 065	344 636 750	344 238 654
9.1.1	Dotacje i środki o charakterze bieżącym na realizację programu, projektu lub zadania finansowanego z udziałem środków, o których mowa w art. 5 ust. 1 pkt 2 ustawy, w tym:	320 751 110	354 696 259	353 597 417	353 888 061	354 102 728	345 238 685	345 293 125	345 263 160	345 145 824	344 938 065	344 636 750	344 238 654
9.1.1.1	środki określone w art. 5 ust. 1 pkt 2 ustawy	243 260 958	230 936 872	236 998 537	238 184 943	255 664 833	257 188 109	276 027 683	276 210 528	276 116 660	275 950 452	275 709 400	275 390 923
9.2	Dochody majątkowe na programy, projekty lub zadania finansowane z udziałem środków, o których mowa w art. 5 ust. 1 pkt 2 i 3 ustawy	79 895 239	401 682 803	582 979 934	579 014 864	239 317 888	237 130 302	235 320 075	233 576 456	231 330 416	228 247 008	225 515 830	222 043 024
9.2.1	Dochody majątkowe na programy, projekty lub zadania finansowane z udziałem środków, o których mowa w art. 5 ust. 1 pkt 2 ustawy, w tym:	79 895 239	396 390 740	578 094 961	579 014 864	239 275 576	237 130 302	235 320 075	233 576 456	231 330 416	228 247 008	225 515 830	222 043 024
9.2.1.1	środki określone w art. 5 ust. 1 pkt 2 ustawy	1 527 008	188 302 995	367 953 267	454 472 453	143 500 461	143 844 234	167 781 140	186 861 165	185 064 333	182 597 606	180 412 664	177 634 419
9.3	Wydatki bieżące na programy, projekty lub zadania finansowane z udziałem środków, o których mowa w art. 5 ust. 1 pkt 2 i 3 ustawy	374 582 133	580 720 965	424 721 772	356 704 321	317 271 346	287 509 935	262 368 523	274 610 133	290 133 787	285 856 445	278 600 680	269 206 227
9.3.1	Wydatki bieżące na programy, projekty lub zadania finansowane z udziałem środków, o których mowa w art. 5 ust. 1 pkt 2 ustawy, w tym:	354 744 551	572 027 380	405 130 785	353 387 522	309 611 906	287 509 935	262 368 523	274 610 133	290 133 787	285 856 445	278 600 680	269 206 227

Lp.	Wyszczególnienie	2024	2025	2026	2027	2028	2029	2030	2031	2032	2033	2034	2035
9.3.1.1	finansowane środkami określonymi w art. 5 ust. 1 pkt 2 ustawy	242 912 957	398 279 116	271 856 589	232 292 070	216 538 687	207 561 400	209 688 001	219 688 107	232 107 030	228 685 156	222 880 544	215 364 982
9.4	Wydatki majątkowe na programy, projekty lub zadania finansowane z udziałem środków, o których mowa w art. 5 ust. 1 pkt 2 i 3 ustawy	100 228 109	200 710 554	689 025 551	779 741 800	288 225 570	299 163 689	318 244 677	304 229 483	286 342 453	287 328 628	291 551 900	297 075 451
9.4.1	Wydatki majątkowe na programy, projekty lub zadania finansowane z udziałem środków, o których mowa w art. 5 ust. 1 pkt 2 ustawy, w tym:	100 228 109	195 156 009	683 898 287	779 741 800	288 183 258	299 163 689	318 244 677	304 229 483	286 342 453	287 328 628	291 551 900	297 075 451
9.4.1.1	finansowane środkami określonymi w art. 5 ust. 1 pkt 2 ustawy	1 447 576	20 960 751	333 180 216	460 365 326	182 626 608	193 470 944	234 120 823	243 383 587	229 073 963	229 862 903	233 241 521	237 660 361
<b>10</b>	<b>Informacje uzupełniające o wybranych kategoriach finansowych</b>	<b>x</b>	<b>x</b>	<b>x</b>	<b>x</b>	<b>x</b>	<b>x</b>	<b>x</b>	<b>x</b>	<b>x</b>	<b>x</b>	<b>x</b>	<b>x</b>
10.1	Wydatki objęte limitem, o którym mowa w art. 226 ust. 3 pkt 4 ustawy, z tego:	1 955 833 154	2 060 022 024	2 209 722 821	1 807 081 511	722 279 530	432 285 693	352 274 172	34 317 000	33 287 490	33 287 490	33 287 490	32 189 346
10.1.1	bieżące	867 403 841	732 512 766	669 031 181	567 205 732	489 584 468	362 344 933	326 680 522	34 317 000	33 287 490	33 287 490	33 287 490	32 189 346
10.1.2	majątkowe	1 088 429 313	1 327 509 258	1 540 691 640	1 239 875 779	232 695 062	69 940 760	25 593 650	0	0	0	0	0
10.2	Wydatki bieżące na pokrycie ujemnego wyniku finansowego samodzielnego publicznego zakładu opieki zdrowotnej	60 000 000	0	0	0	0	0	0	0	0	0	0	0
10.3	Wydatki na spłatę zobowiązań przejmowanych w związku z likwidacją lub przekształceniem samodzielnego publicznego zakładu opieki zdrowotnej	15 800	0	0	0	0	0	0	0	0	0	0	0
10.4	Kwota zobowiązań związku współtworzonego przez jednostkę samorządu terytorialnego przypadających do spłaty w danym roku budżetowym, podlegająca doliczeniu zgodnie z art. 244 ustawy	0	0	0	0	0	0	0	0	0	0	0	0
10.5	Kwota zobowiązań wynikających z przejęcia przez jednostkę samorządu terytorialnego zobowiązań po likwidowanych i przekształcanych samorządowych osobach prawnych	0	0	0	0	0	0	0	0	0	0	0	0
10.6	Spłaty, o których mowa w poz. 5.1, wynikające wyłącznie z tytułu zobowiązań już zaciągniętych	69 725 608	69 725 608	21 990 040	21 990 040	21 990 040	21 990 040	21 990 040	0	0	0	0	0
10.7	Wydatki zmniejszające dług, w tym:	246 386	0	0	0	0	0	0	0	0	0	0	0
10.7.1	spłata zobowiązań wymagalnych z lat poprzednich, innych niż w poz. 10.7.3	246 386	0	0	0	0	0	0	0	0	0	0	0
10.7.2	spłata zobowiązań zaliczanych do tytułu dłużnego – kredyt i pożyczka, w tym:	0	0	0	0	0	0	0	0	0	0	0	0
10.7.2.1	zobowiązań zaciągniętych po dniu 1 stycznia 2019 r., w tym:	0	0	0	0	0	0	0	0	0	0	0	0
10.7.2.1.1	dokonywana w formie wydatku bieżącego	0	0	0	0	0	0	0	0	0	0	0	0
10.7.3	wypłaty z tytułu wymagalnych poręczeń i gwarancji	0	0	0	0	0	0	0	0	0	0	0	0
10.8	Kwota wzrostu(+)/spadku(-) kwoty długu wynikająca z operacji niekasowych (m.in. umorzenia, różnice kursowe)	0	0	0	0	0	0	0	0	0	0	0	0
10.9	Wcześniejsza spłata zobowiązań, wyłączona z limitu spłaty zobowiązań, dokonywana w formie wydatków budżetowych	0	0	0	0	0	0	0	0	0	0	0	0
10.10	Wykup papierów wartościowych, spłaty rat kredytów i pożyczek wraz z należnymi odsetkami i dyskontem, odpowiednio emitowanych lub zaciągniętych do równowartości kwoty ubytku w wykonanych dochodach jednostki samorządu terytorialnego będącego skutkiem wystąpienia COVID-19	0	0	0	0	0	0	0	0	0	0	0	0
10.11	Wydatki bieżące podlegające ustawowemu wyłączeniu z limitu spłaty zobowiązań	0	0	0	0	0	0	0	0	0	0	0	0
<b>11</b>	<b>Dane dotyczące emitowanych obligacji przychodowych</b>	<b>x</b>	<b>x</b>	<b>x</b>	<b>x</b>	<b>x</b>	<b>x</b>	<b>x</b>	<b>x</b>	<b>x</b>	<b>x</b>	<b>x</b>	<b>x</b>
11.1	Środki z przedsięwzięcia gromadzone na rachunku bankowym, w tym:	0	0	0	0	0	0	0	0	0	0	0	0
11.1.1	środki na zaspokojenie roszczeń obligatariuszy	0	0	0	0	0	0	0	0	0	0	0	0
11.2	Wydatki bieżące z tytułu świadczenia emitenta należnego obligatariuszom, nieuwzględniane w limicie spłaty zobowiązań	0	0	0	0	0	0	0	0	0	0	0	0
<b>12</b>	<b>Stopnie niezachowania relacji określonych w art. 242–244 w przypadku określonym w ... ustawy</b>	<b>x</b>	<b>x</b>	<b>x</b>	<b>x</b>	<b>x</b>	<b>x</b>	<b>x</b>	<b>x</b>	<b>x</b>	<b>x</b>	<b>x</b>	<b>x</b>
12.1	Stopień niezachowania relacji zrównoważenia wydatków bieżących, o której mowa w poz. 7.2	0	0	0	0	0	0	0	0	0	0	0	0
12.2	Stopień niezachowania wskaźnika spłaty zobowiązań, o którym mowa w poz. 8.4	0	0	0	0	0	0	0	0	0	0	0	0
12.3	Stopień niezachowania wskaźnika spłaty zobowiązań, o którym mowa w poz. 8.4.1	0	0	0	0	0	0	0	0	0	0	0	0



**WYKAZ PRZEDSIĘWZIĘĆ WIELOLETNICH WOJEWÓDZTWA ŚLĄSKIEGO NA LATA 2024-2035**

w zł

Lp.	Nazwa i cel	Jednostka odpowiedzialna lub koordynująca program	Okres realizacji programu		Łączne nakłady finansowe	LIMITY WYDATKÓW W POSZCZEGÓLNYCH LATACH											Limit zobowiązań		
			od	do		2024 r.	2025 r.	2026 r.	2027 r.	2028 r.	2029 r.	2030 r.	2031 r.	2032 r.	2033 r.	2034 r.		2035 r.	
<b>Wydatki na przedsięwzięcia – ogółem, z tego:</b>					<b>14 273 181 625</b>	<b>1 955 833 154</b>	<b>2 060 022 024</b>	<b>2 209 722 821</b>	<b>1 807 081 511</b>	<b>722 279 530</b>	<b>432 285 693</b>	<b>352 274 172</b>	<b>34 317 000</b>	<b>33 287 490</b>	<b>33 287 490</b>	<b>33 287 490</b>	<b>32 189 346</b>	<b>7 647 953 532</b>	
<b>– wydatki bieżące</b>					<b>6 949 812 971</b>	<b>867 403 841</b>	<b>732 512 766</b>	<b>669 031 181</b>	<b>567 205 732</b>	<b>489 584 468</b>	<b>362 344 933</b>	<b>326 680 522</b>	<b>34 317 000</b>	<b>33 287 490</b>	<b>33 287 490</b>	<b>33 287 490</b>	<b>32 189 346</b>	<b>2 957 041 616</b>	
<b>– wydatki majątkowe</b>					<b>7 323 368 654</b>	<b>1 088 429 313</b>	<b>1 327 509 258</b>	<b>1 540 691 640</b>	<b>1 239 875 779</b>	<b>232 695 062</b>	<b>69 940 760</b>	<b>25 593 650</b>	<b>0</b>	<b>0</b>	<b>0</b>	<b>0</b>	<b>0</b>	<b>4 690 911 916</b>	
<b>I.</b>	<b>Wydatki na programy, projekty lub zadania związane z programami realizowanymi z udziałem środków o których mowa w art. 5 ust. 1 pkt 2 i 3 ustawy z dnia 27 sierpnia 2009 r. o finansach publicznych (Dz. U. z 2023 r. poz. 1270 z późn. zm.), z tego:</b>				<b>3 558 141 619</b>	<b>296 701 056</b>	<b>394 741 530</b>	<b>813 567 342</b>	<b>819 335 495</b>	<b>143 184 780</b>	<b>105 327 943</b>	<b>25 852 172</b>	<b>0</b>	<b>0</b>	<b>0</b>	<b>0</b>	<b>0</b>	<b>2 584 299 628</b>	
<b>A</b>	<b>– wydatki bieżące</b>				<b>1 487 635 484</b>	<b>207 748 082</b>	<b>217 898 448</b>	<b>195 109 445</b>	<b>144 716 841</b>	<b>83 242 468</b>	<b>48 002 933</b>	<b>258 522</b>	<b>0</b>	<b>0</b>	<b>0</b>	<b>0</b>	<b>0</b>	<b>894 772 009</b>	
1.	Regionalny Program Operacyjny Województwa Śląskiego na lata 2014–2020 – Wzrost konkurencyjności i poprawa spójności społecznej, gospodarczej i przestrzennej poprzez inteligentne wykorzystanie endogenicznych potencjałów regionu realizowany za pomocą trzynastu osi priorytetowych, dla których sformułowano cele szczegółowe wskazujące główne kierunki interwencji programu.	Urząd Marszałkowski / FR	2014	2024	2 695 853	58 730	0	0	0	0	0	0	0	0	0	0	0	0	
2.	Regionalny Program Operacyjny Województwa Śląskiego na lata 2014–2020 w ramach Europejskiego Funduszu Społecznego – Promowanie trwałego i wysokiej jakości zatrudnienia, wsparcie mobilności pracowników oraz włączenia społecznego, walka z ubóstwem i wszelką dyskryminacją jak również inwestowanie w kształcenie, szkolenie oraz szkolenie zawodowe na rzecz zdobywania umiejętności i uczenia się przez całe życie.	Urząd Marszałkowski / FS	2014	2024	156 500 980	995 000	0	0	0	0	0	0	0	0	0	0	0	0	
3.	Regionalny Program Operacyjny Województwa Śląskiego na lata 2014–2020 w ramach Europejskiego Funduszu Społecznego – Promowanie trwałego i wysokiej jakości zatrudnienia, wsparcie mobilności pracowników oraz włączenia społecznego, walka z ubóstwem i wszelką dyskryminacją jak również inwestowanie w kształcenie, szkolenie oraz szkolenie zawodowe na rzecz zdobywania umiejętności i uczenia się przez całe życie.	Wojewódzki Urząd Pracy w Katowicach	2014	2024	62 822 966	250 000	0	0	0	0	0	0	0	0	0	0	0	0	
4.	RPO WSL 2014–2020, Oś priorytetowa I Nowoczesna gospodarka, Działanie 1.4 Wsparcie ekosystemu innowacji, Poddziałanie 1.4.3 Zarządzanie i wdrażanie regionalnego ekosystemu innowacji Województwa Śląskiego – transformacja regionu – projekt pn.: „Regionalne obserwatorium procesu transformacji (ROPT)” – Wsparcie procesu transformacji społeczno-gospodarczej regionu w związku z zaplanowaną dekarbonizacją, uwzględniające gromadzenie oraz promocję i upowszechnianie wiedzy nt. zachodzących procesów, skutecznych modeli transformacyjnych oraz innowacyjnych technologii, a także inicjowanie współpracy interesariuszy z podmiotami gospodarczymi.	Urząd Marszałkowski / RT / AL	2022	2024	1 600 856	93 000	0	0	0	0	0	0	0	0	0	0	0	0	
5.	RPO WSL 2014–2020, Oś priorytetowa III Konkurencyjność MŚP, Działanie 3.5 Umiedzy narodowienie gospodarki regionu, Poddziałanie 3.5.1 Promocja gospodarcza regionu – projekt pn.: „Promocja gospodarcza regionu oraz działania związane z tworzeniem przyjaznych warunków do inwestowania i eksportowania” – Wzrost wartości bezpośrednich inwestycji w regionie, wzrost poziomu eksportu MŚP z województwa śląskiego, promocja województwa śląskiego pod względem zamieszkania i podejmowania pracy.	Urząd Marszałkowski / GP / AL	2019	2024	34 720 218	800 000	0	0	0	0	0	0	0	0	0	0	0	0	
6.	Fundusze Europejskie dla Śląskiego 2021–2027 w ramach Europejskiego Funduszu Rozwoju Regionalnego – Nowoczesny region europejski o konkurencyjnej gospodarce, będącej efektem odpowiedzialnej transformacji, zapewniającym możliwości rozwoju swoim mieszkańcom i oferującym wysoką jakość życia w czystym środowisku.	Urząd Marszałkowski / FR	2021	2030	922 040	30 000	148 000	215 000	288 000	100 000	73 990	37 050	0	0	0	0	0	0	892 040
7.	Fundusze Europejskie dla Śląskiego 2021–2027 w ramach Europejskiego Funduszu Rozwoju Regionalnego, Priorytet FESL.01 Fundusze Europejskie na inteligentny rozwój, Działanie FESL.01.10 Promocja eksportu i internacjonalizacja MŚP – Promocja gospodarcza eksportu poprzez wzmocnienie i rozwój procesów internacjonalizacji przedsiębiorstw sektora MŚP, funkcjonujących na obszarze województwa śląskiego.	Śląskie Centrum Przedsiębiorczości	2024	2029	5 400 000	1 112 500	1 050 000	1 050 000	1 050 000	1 050 000	87 500	0	0	0	0	0	0	5 400 000	
8.	Fundusze Europejskie dla Śląskiego 2021–2027 w ramach Europejskiego Funduszu Społecznego Plus – Poprawa dostępu do zatrudnienia, w tym modernizacja instytucji i służb rynku pracy, wspieranie dostosowania się pracowników, przedsiębiorstw i przedsiębiorców do zmian, zwiększenie dostępu do dobrej jakości kształcenia i szkolenia jak również uczenia się przez całe życie, wspieranie aktywnego włączenia społecznego oraz promowanie integracji społeczno-gospodarczej osób zagrożonych wykluczeniem, w tym migrantów, zwiększanie równego i szybkiego dostępu do dobrej jakości, trwałych i przystępnych cenowo usług społecznych i zdrowotnych.	Urząd Marszałkowski / FS	2023	2029	174 873 395	21 836 846	28 890 120	35 267 570	37 142 104	28 435 486	16 218 133	0	0	0	0	0	0	167 790 259	
9.	Fundusze Europejskie dla Śląskiego 2021–2027 w ramach Europejskiego Funduszu Społecznego Plus – Poprawa dostępu do zatrudnienia, w tym modernizacja instytucji i służb rynku pracy, wspieranie dostosowania się pracowników, przedsiębiorstw i przedsiębiorców do zmian, zwiększenie dostępu do dobrej jakości kształcenia i szkolenia jak również uczenia się przez całe życie, wspieranie aktywnego włączenia społecznego oraz promowanie integracji społeczno-gospodarczej osób zagrożonych wykluczeniem, w tym migrantów, zwiększanie równego i szybkiego dostępu do dobrej jakości, trwałych i przystępnych cenowo usług społecznych i zdrowotnych.	Wojewódzki Urząd Pracy w Katowicach	2023	2029	66 399 039	6 781 000	19 413 000	14 005 000	14 005 000	5 780 000	5 778 039	0	0	0	0	0	0	65 762 039	
10.	Fundusze Europejskie dla Śląskiego 2021–2027 w ramach Funduszu Sprawiedliwej Transformacji – Łagodzenie skutków społecznych, gospodarczych i środowiskowych przejścia na gospodarkę neutralną dla klimatu.	Urząd Marszałkowski / FR	2021	2030	2 820 472	123 000	566 000	671 000	206 000	500 000	500 000	221 472	0	0	0	0	0	2 787 472	
11.	Fundusze Europejskie dla Śląskiego 2021–2027 w ramach Funduszu Sprawiedliwej Transformacji – Łagodzenie wpływających na społeczeństwo, zatrudnienie, gospodarkę i środowisko negatywnych skutków transformacji w kierunku osiągnięcia celów w zakresie energii i klimatu oraz w kierunku neutralnej dla klimatu gospodarki.	Urząd Marszałkowski / FS	2023	2029	34 832 000	19 133 000	8 734 000	4 825 000	1 978 000	0	0	0	0	0	0	0	0	34 670 000	
12.	Fundusze Europejskie dla Śląskiego 2021–2027 w ramach Funduszu Sprawiedliwej Transformacji – Łagodzenie wpływających na społeczeństwo, zatrudnienie, gospodarkę i środowisko negatywnych skutków transformacji w kierunku osiągnięcia celów w zakresie energii i klimatu oraz w kierunku neutralnej dla klimatu gospodarki.	Wojewódzki Urząd Pracy w Katowicach	2023	2029	81 295 424	16 717 000	26 907 000	16 743 000	11 556 000	3 897 000	3 896 424	0	0	0	0	0	0	79 716 424	
13.	Fundusze Europejskie dla Śląskiego 2021–2027 w ramach pomocy technicznej Funduszu na rzecz Sprawiedliwej Transformacji, pomocy technicznej Europejskiego Funduszu Społecznego Plus, pomocy technicznej Europejskiego Funduszu Rozwoju Regionalnego – Ocena merytoryczna wniosków o dofinansowanie, z uwzględnieniem procedury odwoławczej i projektów dofinansowanych oraz wykonanie analiz i opinii projektów współfinansowanych ze środków europejskich przez ekspertów zewnętrznych – Usprawnienie procedury oceny merytorycznej, wykonania opinii i analiz projektów wdrażanych przez Śląskie Centrum Przedsiębiorczości.	Śląskie Centrum Przedsiębiorczości	2023	2029	5 001 100	2 125 260	860 000	576 000	576 000	411 000	84 740	0	0	0	0	0	0	4 633 000	
14.	FE SL 2021–2027, Priorytet FESL.01 Fundusze Europejskie na inteligentny rozwój, Działanie FESL.01.03 Ekosystem RIS – projekt pn.: „PPO WSL 2030. Utworzenie Regionalnego Obserwatorium Innowacji” – Realizacja Procesu Przedsiębiorczego Odkrywania, wsparcie i usprawnienie zarządzania rozwojem regionu w zakresie regionalnego potencjału innowacyjnego oraz naukowo-technologicznego.	Urząd Marszałkowski / RT / AL	2023	2025	8 368 475	4 239 785	3 997 790	0	0	0	0	0	0	0	0	0	0	8 237 575	
15.	FE SL 2021–2027, Priorytet FESL.01 Fundusze Europejskie na inteligentny rozwój, Działanie FESL.01.04 Cyfryzacja administracji publicznej – projekt pn.: „Podniesienie jakości, dostępności oraz zwiększenie wykorzystania administracyjnych zasobów mapowych – etap II” – Zwiększenie jakości i dostępności cyfrowej danych geodezyjnych, w tym opracowanie i udostępnienie w ramach rozwoju świadczonych już e-usług, nowych lub lepszej jakości zasobów geodezyjnych dla wybranych obszarów.	Urząd Marszałkowski / GN	2024	2027	1 500	225	0	0	0	0	0	0	0	0	0	0	0	225	
16.	FE SL 2021–2027, Priorytet FESL.01 Fundusze Europejskie na inteligentny rozwój, Działanie FESL.01.04 Cyfryzacja administracji publicznej – projekt pn.: „Regionalne e-usługi dla samorządowych jednostek organizacyjnych Województwa Śląskiego” – Wsparcie jednostek organizacyjnych Województwa Śląskiego w zakresie świadczenia codziennych e-usług związanych z działalnością oraz z rozbudową infrastruktury ICT.	Urząd Marszałkowski / CI	2024	2026	303 000	15 000	195 000	93 000	0	0	0	0	0	0	0	0	0	303 000	
17.	FE SL 2021–2027, Priorytet FESL.01 Fundusze Europejskie na inteligentny rozwój, Działanie FESL.01.10 Promocja eksportu i internacjonalizacja MŚP – projekt pn.: „InterGlobal – internacjonalizacja przedsiębiorstw sektora MŚP z województwa śląskiego” – Rozwój i wzmocnienie procesów internacjonalizacyjnych przedsiębiorstw działających na terenie województwa śląskiego.	Urząd Marszałkowski / GP / TS	2024	2028	108 000 002	10 000 000	10 000 000	10 000 000	10 000 000	10 000 000	0	0	0	0	0	0	0	50 000 000	
18.	FE SL 2021–2027, Priorytet FESL.05 Fundusze Europejskie dla rynku pracy, Działanie FESL.05.05 Usługi EURES – projekt własny pn.: „Mobilność” – Ułatwienie mobilności zawodowej mieszkańców województwa śląskiego poszukujących pracy za granicą w krajach UE/EFTA.	Wojewódzki Urząd Pracy w Katowicach	2024	2025	799 000	399 500	399 500	0	0	0	0	0	0	0	0	0	0	799 000	
19.	FE SL 2021–2027, Priorytet FESL.05 Fundusze Europejskie dla rynku pracy, Działanie FESL.05.07 Opracowanie modelu prognozowania i monitorowania zmian na rynku pracy – projekt własny pn.: „Opracowanie modelu prognozowania i monitorowania zmian na rynku pracy” – Opracowanie modelu badań diagnostyczno-prognostycznych w zakresie brakujących kompetencji/umiejętności w branżach strategicznych i administracji publicznej województwa śląskiego na rzecz dostosowania umiejętności i kwalifikacji zawodowych do potrzeb rynku pracy oraz szkoleń dla publicznych służb zatrudnienia.	Wojewódzki Urząd Pracy w Katowicach	2024	2028	2 002 239	195 616	368 116	749 427	575 000	114 080	0	0	0	0	0	0	0	2 002 239	
20.	FE SL 2021–2027, Priorytet FESL.05 Fundusze Europejskie dla rynku pracy, Działanie FESL.05.08 Budowanie sieci współpracy międzyinstytucjonalnej i promocji w zakresie poradnictwa zawodowego – projekt własny pn.: „Budowanie sieci współpracy międzyinstytucjonalnej i promocji w zakresie poradnictwa zawodowego” – Stworzenie sieci współpracy międzyinstytucjonalnej w zakresie poradnictwa zawodowego (sektor oświaty, szkoły wyższe, sektor pracy, inne instytucje realizujące zadania z zakresu poradnictwa zawodowego).	Wojewódzki Urząd Pracy w Katowicach	2024	2027	4 417 037	798 100	1 666 351	1 084 451	868 135	0	0	0	0	0	0	0	0	4 417 037	

Lp.	Nazwa i cel	Jednostka odpowiedzialna lub koordynująca program	Okres realizacji programu		Łączne nakłady finansowe	LIMITY WYDATKÓW W POSZCZEGÓLNYCH LATACH											Limit zobowiązań	
			od	do		2024 r.	2025 r.	2026 r.	2027 r.	2028 r.	2029 r.	2030 r.	2031 r.	2032 r.	2033 r.	2034 r.		2035 r.
21.	FE SL 2021–2027, Priorytet FESL.05 Fundusze Europejskie dla rynku pracy, Działanie FESL.05.09 EURES–T Beskydy – projekt własny pn.: „Wsparcie PSZ w świadczeniu usług w ramach partnerstwa transgranicznego EURES–T” – Opracowanie działań wspierających PSZ w świadczeniu usług w ramach sieci EURES skierowanych do polskich bezrobotnych i poszukujących pracy oraz polskich pracodawców w obszarze transgranicznym EURES–T Beskydy.	Wojewódzki Urząd Pracy w Katowicach	2023	2026	2 642 820	1 266 174	929 656	374 539	0	0	0	0	0	0	0	0	0	2 570 369
22.	FE SL 2021–2027, Priorytet FESL.05 Fundusze Europejskie dla rynku pracy, Działanie FESL.05.10 EURES dla PSZ – projekt własny pn.: „Wsparcie PSZ w świadczeniu usług w ramach sieci EURES” – Opracowanie działań wspierających PSZ w świadczeniu usług w ramach sieci EURES skierowanych do m.in. Polaków przebywających za granicą na terenie państw UE, Polaków, którzy w okresie ostatniego roku powrócili z zagranicy z państw UE oraz polskich pracodawców, którzy rekrutują i zatrudniają pracowników przebywających za granicą w państwach UE.	Wojewódzki Urząd Pracy w Katowicach	2023	2026	2 646 793	1 097 859	1 100 270	390 013	0	0	0	0	0	0	0	0	0	2 588 142
23.	FE SL 2021–2027, Priorytet FESL.05 Fundusze Europejskie dla rynku pracy, Działanie FESL.05.14 Usługi rozwojowe dla kadr administracji samorządowej – projekt pn.: „Podniesienie kompetencji kadr Urzędu Marszałkowskiego Województwa Śląskiego” – Podniesienie kompetencji oraz zwiększenie wiedzy i umiejętności zasobów kadrowych Urzędu Marszałkowskiego Województwa Śląskiego.	Urząd Marszałkowski / ZL	2023	2027	2 000 000	500 000	500 000	450 000	550 000	0	0	0	0	0	0	0	0	2 000 000
24.	FE SL 2021–2027, Priorytet FESL.06 Fundusze Europejskie dla edukacji, Działanie FESL.06.04 Strategiczne projekty dla obszaru edukacji – projekt własny pn.: „Pierwszy krok w Kosmos” – Upowszechnienie pozaszkolnych form edukacji służących rozbudowaniu, rozwojowi kompetencji i umiejętności kluczowych, uzdolnień oraz zainteresowań dzieci na wczesnym etapie edukacji.	Urząd Marszałkowski / IP / ES / Planetarium i Obserwatorium Astronomiczne im. Mikołaja Kopernika w Chorzowie	2024	2026	4 317 350	2 576 720	1 035 778	704 852	0	0	0	0	0	0	0	0	0	4 317 350
25.	FE SL 2021–2027, Priorytet FESL.06 Fundusze Europejskie dla edukacji, Działanie FESL.06.04 Strategiczne projekty dla obszaru edukacji – projekt własny pn.: „Śląskie. Inwestujemy w talenty PLUS” – Podwyższenie potencjału edukacyjnego i rozwojowego uczniów/uczennic szkół podstawowych i/lub ponadpodstawowych oraz szkół zawodowych, tj. liceów, szkół technicznych i branżowych I i II stopnia, szczególnie uzdolnionych, znajdujących się w niekorzystnej sytuacji społeczno-ekonomicznej, uczących się na terenie województwa śląskiego poprzez wsparcie stypendialne.	Urząd Marszałkowski / FS / AL / ZL	2023	2029	71 192 000	8 939 400	9 277 400	1 289 180	1 289 180	1 289 180	1 406 880	0	0	0	0	0	0	23 491 220
26.	FE SL 2021–2027, Priorytet FESL.06 Fundusze Europejskie dla edukacji, Działanie FESL.06.04 Strategiczne projekty dla obszaru edukacji – projekt własny pn.: „Śląskie. Obserwatorium edukacji” – Powiązanie edukacji w regionie (w tym szczególnie edukacji zawodowej) z rzeczywistymi potrzebami lokalnego i regionalnego rynku pracy, w szczególności poprzez prowadzenie badań i analiz w zakresie potrzeb edukacyjnych oraz wdrażanie rozwiązań na rzecz rozwoju edukacji w regionie.	Urząd Marszałkowski / FS / AL	2024	2029	6 666 000	1 103 500	1 112 500	1 112 500	1 112 500	1 112 500	1 112 500	0	0	0	0	0	0	6 666 000
27.	FE SL 2021–2027, Priorytet FESL.06 Fundusze Europejskie dla edukacji, Działanie FESL.06.04 Strategiczne projekty dla obszaru edukacji – projekt własny pn.: „Śląskie. Zawodowcy 2” – Lepsze dopasowanie oferty edukacji zawodowej dla zmieniających się warunków rynku pracy poprzez zwiększenie dostępu uczniów do staży uczniowskich odbywających się u pracodawców oraz kursów i szkoleń, wzrost roli pracodawców w kształtowaniu oferty szkół na poziomie branżowym i/lub technicznym, podniesienie kompetencji i zdobycie kwalifikacji przez nauczycieli zawodu oraz działania mające na celu ułatwienie przechodzenia z etapu kształcenia do etapu zatrudnienia.	Urząd Marszałkowski / FS / AL	2023	2029	80 091 009	13 966 207	12 927 779	12 927 779	12 927 779	12 927 779	14 158 686	0	0	0	0	0	0	79 836 009
28.	FE SL 2021–2027, Priorytet FESL.07 Fundusze Europejskie dla społeczeństwa, Działanie FESL.07.05 Strategiczne projekty dla obszaru usług społecznych – projekt własny pn.: „CUS – Nowe spojrzenie na usługi społeczne” – Zmiana sposobu realizacji usług społecznych w kierunku ich skoordynowania poprzez utworzenie i funkcjonowanie Centrów Usług Społecznych oraz wsparcie samorządów w działaniach na rzecz deinstytucjonalizacji usług społecznych.	Regionalny Ośrodek Polityki Społecznej Województwa Śląskiego	2024	2027	63 000 005	13 000 000	20 000 000	14 823 550	15 176 455	0	0	0	0	0	0	0	0	63 000 005
29.	FE SL 2021–2027, Priorytet FESL.07 Fundusze Europejskie dla społeczeństwa, Działanie FESL.07.05 Strategiczne projekty dla obszaru usług społecznych – projekt własny pn.: „Kształcenie kadr i wsparcie nowych pracowników nowego systemu pomocy i integracji społecznej w województwie śląskim” – Podniesienie kwalifikacji zawodowych pracowników jednostek organizacyjnych pomocy społecznej i innych instytucji realizujących zadania w zakresie pomocy, integracji oraz usług społecznych, którzy nie będą objęci wsparciem w ramach FERS oraz wsparcie osób, które ukończyły studia na kierunkach pozwalających na świadczenie pracy w instytucjach pomocy i integracji społecznej oraz rozpoczęły w nich prace.	Regionalny Ośrodek Polityki Społecznej Województwa Śląskiego	2024	2027	7 000 003	1 200 000	1 500 000	1 800 000	2 500 003	0	0	0	0	0	0	0	0	7 000 003
30.	FE SL 2021–2027, Priorytet FESL.07 Fundusze Europejskie dla społeczeństwa, Działanie FESL.07.05 Strategiczne projekty dla obszaru usług społecznych – projekt własny pn.: „Śląski senior – wsparcie i aktywizacja” – Zwiększenie aktywności osób starszych oraz rozwój usług społecznych skierowanych do seniorów i osób zależnych.	Regionalny Ośrodek Polityki Społecznej Województwa Śląskiego	2024	2027	16 470 588	2 400 000	4 000 000	3 600 000	6 470 588	0	0	0	0	0	0	0	0	16 470 588
31.	FE SL 2021–2027, Priorytet FESL.07 Fundusze Europejskie dla społeczeństwa, Działanie FESL.07.05 Strategiczne projekty dla obszaru usług społecznych – projekt własny pn.: „Zmiana sposobu funkcjonowania DPS w województwie śląskim” – Zwiększenie dostępności do wysokiej jakości usług społecznych świadczonych na rzecz osób potrzebujących wsparcia w codziennym funkcjonowaniu poprzez tworzenie i wdrażanie na terenie województwa śląskiego (w miastach na prawach powiatu) Środowiskowych Centrów Koordynacji Usług Społecznych, jako modelowych rozwiązań w zakresie deinstytucjonalizacji.	Regionalny Ośrodek Polityki Społecznej Województwa Śląskiego	2024	2026	31 117 635	9 000 000	7 500 000	14 617 635	0	0	0	0	0	0	0	0	0	31 117 635
32.	FE SL 2021–2027, Priorytet FESL.07 Fundusze Europejskie dla społeczeństwa, Działanie FESL.07.08 Strategiczne projekty dla obszaru wsparcia rodziny – projekt własny pn.: „Deinstytucjonalizacja i wsparcie wojewódzkiej pieczy zastępczej” – Zwiększenie dostępności usług wspierania rodziny i pieczy zastępczej na szczeblu regionu oraz deinstytucjonalizacja wojewódzkiej pieczy zastępczej.	Regionalny Ośrodek Polityki Społecznej Województwa Śląskiego	2024	2027	29 411 764	4 800 000	6 000 000	7 200 000	11 411 764	0	0	0	0	0	0	0	0	29 411 764
33.	FE SL 2021–2027, Priorytet FESL.07 Fundusze Europejskie dla społeczeństwa, Działanie FESL.07.08 Strategiczne projekty dla obszaru wsparcia rodziny – projekt własny pn.: „Skoordynowane wsparcie pre i post adopcyjne” – Zapewnienie kompleksowego, wielokierunkowego wsparcia dla rodzin adopcyjnych oraz dzieci oczekujących na przysposobienie, poprzez prowadzenie skoordynowanych specjalistycznych działań edukacyjnych, terapeutycznych i diagnostycznych, przeciwdziałających marginalizacji i wykluczeniu społecznemu.	Śląski Ośrodek Adopcyjny w Katowicach	2023	2029	22 250 000	3 480 137	3 484 395	3 491 248	3 500 000	3 625 000	3 858 541	0	0	0	0	0	0	21 439 321
34.	FE SL 2021–2027, Priorytet FESL.10 Fundusze Europejskie na transformację, Działanie FESL.10.11 Systemowe zarządzanie terenami poprzemysłowymi – projekt pn.: „Utworzenie systemu zarządzania terenami poprzemysłowymi województwa śląskiego poprzez rozszerzenie istniejącego systemu zarządzania terenami pogórnymi (OPI TPP 3.0)” – Rozbudowa systemu zarządzania terenami poprzemysłowymi i przekształconymi, w tym pogórnymi województwa śląskiego, które istnieją lub powstaną w wyniku transformacji gospodarczej regionu, prowadzące do uruchomienia zintegrowanego systemu zarządzania terenami poprzemysłowymi w województwie śląskim (OPI TPP 3.0).	Wojewódzki Ośrodek Dokumentacji Geodezyjnej i Kartograficznej w Katowicach	2024	2026	14 191 292	29 500	34 400	24 600	0	0	0	0	0	0	0	0	0	88 500
35.	FE SL 2021–2027, Priorytet FESL.10 Fundusze Europejskie na transformację, Działanie FESL.10.22 Regionalne Obserwatorium Procesu Transformacji – FST – projekt pn.: „Regionalne Obserwatorium Procesu Transformacji 2.0 (ROPT 2.0)” – Wsparcie systemu zarządzania procesem sprawiedliwej transformacji w województwie śląskim ze szczególnym uwzględnieniem wyzwań rynku pracy, dywersyfikacji działalności gospodarczej oraz potencjału terenów poprzemysłowych, w tym pogórnymi, poprzez gromadzenie i upowszechnianie wiedzy oraz podniesienie kompetencji i partycypacji społecznej interesariuszy tego procesu.	Urząd Marszałkowski / RT / AL	2024	2026	11 529 000	2 305 800	4 611 600	4 611 600	0	0	0	0	0	0	0	0	0	11 529 000
36.	FE SL 2021–2027, Priorytet FESL.10 Fundusze Europejskie na transformację, Działanie FESL.10.26 Wzmocnienie procesu sprawiedliwej transformacji w regionie – projekt pn.: „Promocja świadomości i zainteresowania mieszkańców województwa objętego Terytorialnym Planem Sprawiedliwej Transformacji Województwa Śląskiego 2030 na rzecz kontynuacji kształcenia w regionie.	Urząd Marszałkowski / RT / AL	2024	2026	23 000 000	5 000 000	10 000 000	8 000 000	0	0	0	0	0	0	0	0	0	23 000 000
37.	FE SL 2021–2027, Priorytet FESL.10 Fundusze Europejskie na transformację, Działanie FESL.10.26 Wzmocnienie procesu sprawiedliwej transformacji w regionie – projekt pn.: „Śląskie. Partnerzy Transformacji” – Zwiększenie świadomości mieszkańców oraz łagodzenie skutków transformacji poprzez wdrażanie idei czynnego społeczeństwa obywatelskiego przy bezpośrednim zachowaniu tożsamości regionalnej i dziedzictwa przemysłowego dla skutecznych przemian społeczno-gospodarczych województwa śląskiego.	Urząd Marszałkowski / RT / AL / ZL	2024	2026	11 529 000	4 561 600	4 744 933	2 222 467	0	0	0	0	0	0	0	0	0	11 529 000
38.	FE SL 2021–2027, Priorytet FESL.11 Fundusze Europejskie na pomoc techniczną EFRR, Działanie FESL.11.01 Pomoc Techniczna EFRR – ocena merytoryczna wniosków o przyznanie dofinansowania z FE SL 2021–2027 – Usprawnienie procedury oceny merytorycznej wniosków o przyznanie dofinansowania w ramach FE SL 2021–2027 przez ekspertów zewnętrznych.	Urząd Marszałkowski / FS	2027	2029	300 000	0	0	0	0	150 000	150 000	0	0	0	0	0	0	300 000
39.	FE SL 2021–2027, Priorytet FESL.12 Fundusze Europejskie na pomoc techniczną EFS+, Działanie FESL.12.01 Pomoc Techniczna EFS+ – ocena merytoryczna wniosków o przyznanie dofinansowania z FE SL 2021–2027 – Usprawnienie procedury oceny merytorycznej wniosków o przyznanie dofinansowania w ramach FE SL 2021–2027 przez ekspertów zewnętrznych.	Urząd Marszałkowski / FS	2026	2027	300 000	0	0	50 000	250 000	0	0	0	0	0	0	0	0	300 000
40.	FE SL 2021–2027, Priorytet FESL.13 Fundusze Europejskie na pomoc techniczną FST, Działanie FESL.13.01 Pomoc Techniczna FST – Badania, analizy, ekspertyzy związane z poprawą efektywności działań transformacyjnych w ramach Funduszu na rzecz Sprawiedliwej Transformacji – Badania społeczno-gospodarcze na potrzeby planowania, wdrażania oraz monitorowania procesu transformacji regionu.	Urząd Marszałkowski / RT	2023	2026	1 700 000	700 000	500 000	500 000	0	0	0	0	0	0	0	0	0	1 700 000
41.	FE SL 2021–2027, Priorytet FESL.13 Fundusze Europejskie na pomoc techniczną FST, Działanie FESL.13.01 Pomoc Techniczna FST – Działania w zakresie komunikacji, informacji i widoczności w ramach FE SL 2021–2027 – Informowanie ogółu społeczeństwa, beneficjentów i potencjalnych beneficjentów o możliwościach wsparcia w ramach programu.	Urząd Marszałkowski / RT	2023	2025	6 000 000	5 500 000	500 000	0	0	0	0	0	0	0	0	0	0	6 000 000
42.	FE SL 2021–2027, Priorytet FESL.13 Fundusze Europejskie na pomoc techniczną FST, Działanie FESL.13.01 Pomoc Techniczna FST – ocena merytoryczna wniosków o dofinansowanie z Funduszu na rzecz Sprawiedliwej Transformacji oraz Europejskiego Funduszu Rozwoju Regionalnego w ramach Fundusze Europejskie dla Śląskiego 2021–2027 – Usprawnienie procedury oceny merytorycznej wniosków o dofinansowanie z Funduszu na rzecz Sprawiedliwej Transformacji oraz Europejskiego Funduszu Rozwoju Regionalnego w ramach programu Fundusze Europejskie dla Śląskiego 2021–2027.	Urząd Marszałkowski / FR	2023	2024	115 400	115 400	0	0	0	0	0	0	0	0	0	0	0	115 400
43.	FE SL 2021–2027, Priorytet FESL.13 Fundusze Europejskie na pomoc techniczną FST, Działanie FESL.13.01 Pomoc Techniczna FST – ocena merytoryczna wniosków o przyznanie dofinansowania z FE SL 2021–2027 – Usprawnienie procedury oceny merytorycznej wniosków o przyznanie dofinansowania w ramach FE SL 2021–2027 przez ekspertów zewnętrznych.	Urząd Marszałkowski / FS	2023	2026	2 000 000	550 000	550 000	550 000	0	0	0	0	0	0	0	0	0	1 650 000

Lp.	Nazwa i cel	Jednostka odpowiedzialna lub koordynująca program	Okres realizacji programu		Łączne nakłady finansowe	LIMITY WYDATKÓW W POSZCZEGÓLNYCH LATACH											Limit zobowiązań	
			od	do		2024 r.	2025 r.	2026 r.	2027 r.	2028 r.	2029 r.	2030 r.	2031 r.	2032 r.	2033 r.	2034 r.		2035 r.
44.	FE SL 2021–2027, Priorytet FESL.13 Fundusze Europejskie na pomoc techniczną FST, Działanie FESL.13.01 Pomoc Techniczna FST – Organizacja posiedzeń Zespołu Ekspertskiego ds. Europejskiej i Krajowej Polityki Strukturalnej oraz Regionalnego Forum Inteligentnych Specjalizacji przy Konwencji Marszałków Województw RP – Zapewnienie wsparcia doradczego dla Zarządu Województwa Śląskiego w zakresie zarządzania i wdrażania FE SL 2021–2027.	Urząd Marszałkowski / RT	2023	2024	400 000	400 000	0	0	0	0	0	0	0	0	0	0	0	400 000
45.	FE SL 2021–2027, Priorytet FESL.13 Fundusze Europejskie na pomoc techniczną FST, Działanie FESL.13.01 Pomoc Techniczna FST – Przygotowanie i prowadzenie badań ewaluacyjnych oraz analiz dotyczących wsparcia w ramach programu Fundusze Europejskie dla Śląskiego 2021–2027 – Ocena efektywności, skuteczności i użyteczności wdrażania oraz wsparcia w ramach FE SL 2021–2027.	Urząd Marszałkowski / RT	2023	2024	1 700 000	1 700 000	0	0	0	0	0	0	0	0	0	0	0	1 700 000
46.	FE SL 2021–2027, Priorytet FESL.13 Fundusze Europejskie na pomoc techniczną FST, Działanie FESL.13.01 Pomoc Techniczna FST – Usługi ekspertów Rady Inwestycyjnej ds. Instrumentów Zwrotnych – Doradztwo i opiniowanie dokumentacji niezbędnej do realizacji wsparcia zwrotnego w Regionie.	Urząd Marszałkowski / RT	2023	2025	92 000	46 000	46 000	0	0	0	0	0	0	0	0	0	0	92 000
47.	FE SL 2021–2027, Priorytet FESL.13 Fundusze Europejskie na pomoc techniczną FST, Działanie FESL.13.01 Pomoc Techniczna FST – zadanie dotyczące analiz i diagnoz w ramach Funduszy Europejskich dla Śląskiego na lata 2021–2027 w części dotyczącej Europejskiego Funduszu Społecznego Plus – Ocena stopnia upowszechnienia oraz jakości współpracy pomiędzy szkołami średnimi i uczelniami wyższymi w województwie śląskim.	Urząd Marszałkowski / FS	2023	2024	200 000	200 000	0	0	0	0	0	0	0	0	0	0	0	200 000
48.	FERC 2021–2027, Priorytet FERC.02 Zaawansowane usługi cyfrowe, Działanie FERC.02.02 Wzmocnienie krajowego systemu cyberbezpieczeństwa – projekt pn.: „Cyberbezpieczne Śląskie” – Wdrożenie rozwiązań podnoszących poziom cyberbezpieczeństwa w Urzędzie Marszałkowskim Województwa Śląskiego.	Urząd Marszałkowski / CI	2024	2026	2 300	1 150	0	1 150	0	0	0	0	0	0	0	0	0	2 300
49.	FERS 2021–2027, Priorytet FERS.04 Spójność społeczna i zdrowie, Działanie FERS.04.13 Wysokiej jakości system włączenia społecznego – projekt pn.: „Koordynacja działań w zakresie polityki społecznej – ROPS WSL” – Uspójnienie polityki włączenia społecznego realizowanej w regionach, jak również wypracowanie mechanizmu jej sprawniejszej koordynacji i lepszego przepływu informacji pomiędzy poziomem krajowym (Minister ds. zabezpieczenia społecznego i rodziny) i regionalnym oraz między różnymi podmiotami wewnątrz województwa.	Regionalny Ośrodek Polityki Społecznej Województwa Śląskiego	2023	2028	41 724 944	11 621 001	9 463 538	8 603 001	6 453 001	5 484 403	0	0	0	0	0	0	0	41 624 944
50.	PT FE 2021–2027, Priorytet PTFE.02 Skuteczni beneficjenci, Działanie PTFE.02.01 Skuteczni beneficjenci – projekt pn.: „Sieć Punktów Informacyjnych Funduszy Europejskich (PIFE)” – Bezpłatne, profesjonalne i kompleksowe informowanie mieszkańców województwa śląskiego o Funduszach Europejskich.	Urząd Marszałkowski / FS / AL / ZL	2023	2025	6 235 000	2 531 000	2 634 000	0	0	0	0	0	0	0	0	0	0	5 165 000
51.	PT FE 2021–2027, Priorytet PTFE.02 Skuteczni beneficjenci, Działanie PTFE.02.01 Skuteczni beneficjenci – projekt pn.: „Śląskie Programy Rewitalizacji 3.0” – Wzmocnienie zdolności gmin do programowania i wdrażania działań rewitalizacyjnych, wsparcie funkcjonowania Zespołów ds. rewitalizacji działających w urzędach marszałkowskich oraz budowanie marki Regiony Rewitalizacji.	Urząd Marszałkowski / RT / AL / ZL	2024	2027	3 000 000	321 150	1 284 950	1 186 950	206 950	0	0	0	0	0	0	0	0	3 000 000
52.	Program Operacyjny Wiedza Edukacja Rozwój – Zwiększenie szans na zdobycie zatrudnienia przez osoby młode, dzięki uzupełnieniu lub nabyciu przez nich kompetencji, kwalifikacji lub doświadczenia zawodowego dostosowanego do potrzeb rynku pracy.	Wojewódzki Urząd Pracy w Katowicach	2015	2024	31 230 250	8 000	0	0	0	0	0	0	0	0	0	0	0	0
53.	Program Erasmus+, projekt akredytowany – Wychowanie i resocjalizacja wychowanków poprzez promowanie i propagowanie idei wolontariatu, w tym międzynarodowego, rozwijanie u uczestników zachowań altruistycznych i cech prospołecznych, rozwijanie empatii, tolerancji zaangażowania obywatelskiego, wzrost kompetencji językowych uczestników oraz poznawanie historii, kultury i tradycji krajów partnerskich.	Młodzieżowy Ośrodek Wychowawczy w Radzionkowie	2023	2024	92 437	47 018	0	0	0	0	0	0	0	0	0	0	0	47 018
54.	Program Erasmus+, projekt pn.: „Kompetencje na miarę przyszłości” – Umożliwienie 12 pracownikom WUP rozwoju zawodowego i osobistego, poszerzania horyzontów, wzrostu kompetencji językowych.	Wojewódzki Urząd Pracy w Katowicach	2023	2024	93 540	93 540	0	0	0	0	0	0	0	0	0	0	0	93 540
55.	Program Erasmus+, projekt pn.: „Silver Grow – doradztwo zawodowe i edukacja cyfrowa dla osób w wieku dojrzałym w przedsiębiorstwach” – Zapewnienie kompleksowego modelu wsparcia na rzecz pracowników w dojrzałym wieku aby wesprzeć ich potencjał na rynku pracy.	Wojewódzki Urząd Pracy w Katowicach	2022	2025	1 175 000	475 044	235 000	0	0	0	0	0	0	0	0	0	0	710 044
56.	Program Erasmus+, projekt pn.: „Under surveillance: Earth observation as a chance for the future of the environment – Pod obserwacją: Obserwacja Ziemi jako szansa dla przyszłości środowiska” – Podniesienie atrakcyjności oferty edukacyjnej i popularyzacyjnej Planetarium Śląskiego poprzez stworzenie pokazu pod sztuczne niebo planetarium zgodnie z najnowszymi standardami.	Planetarium i Obserwatorium Astronomiczne im. Mikołaja Kopernika w Chorzowie	2023	2025	87 298	42 512	33 479	0	0	0	0	0	0	0	0	0	0	75 991
57.	Program Interreg Europa 2021–2027, Cel polityki 1 Bardziej inteligentna Europa, Cel szczegółowy (iv) Umiejętności w zakresie inteligentnej specjalizacji, transformacji przemysłowej i przedsiębiorczości – projekt pn.: „Local identity driving traditional industry transition (LOTTI) – Tożsamość lokalna motorem transformacji tradycyjnego przemysłu” – Zwiększenie zdolności władz regionalnych i lokalnych do opracowywania i wdrażania lepszych polityk regionalnych opartych na innowacyjności w obszarach inteligentnych specjalizacji w zakresie tworzenia nowych kompetencji w tradycyjnych sektorach gospodarki oraz dostosowanie ich do nowych trendów związanych z postępem technologicznym, zmianą klimatu i globalizacją.	Urząd Marszałkowski / RT / AL	2023	2027	798 630	292 925	197 500	73 979	18 214	0	0	0	0	0	0	0	0	582 618
58.	Program Interreg Europa 2021–2027, Cel polityki 2 Bardziej ekologiczna Europa, Cel szczegółowy (ii) Energia odnawialna – projekt pn.: „Leading cooperation towards energy communities policies tackling energy poverty (LEEWAY) – Wiodąca współpracą na rzecz polityk energetycznych społeczności mających na celu walkę z ubóstwem energetycznym” – Zwiększenie zdolności władz regionalnych i lokalnych do opracowywania i wdrażania lepszych polityk regionalnych opartych na innowacyjności w obszarach inteligentnych specjalizacji w zakresie odnawialnych źródeł energii.	Urząd Marszałkowski / RT / AL	2023	2027	798 631	295 071	205 500	75 559	11 100	0	0	0	0	0	0	0	0	587 230
59.	Program Interreg Europa 2021–2027, Cel polityki 2 Bardziej ekologiczna Europa, Cel szczegółowy (iv) Przystosowanie do zmian klimatu, zapobieganie ryzyku i odporność na klęski żywiołowe – projekt pn.: „How to recognise, balance, and repair Mining Damage on societies and the environment in the EU (EUMINDA) – Jak rozpoznać, zrównoważyć i naprawić szkody górnicze mające wpływ na mieszkańców i środowisko regionów europejskich” – Ulepszenie instrumentów polityki rozwoju regionalnego w zakresie zasady sprawiedliwej transformacji, aby lepiej rozpoznawać, równoważyć i naprawiać długoterminowe szkody górnicze i dziedzictwo górnicze mające wpływ na społeczeństwa i środowisko.	Urząd Marszałkowski / RT / AL	2024	2027	697 639	228 950	196 175	172 425	100 089	0	0	0	0	0	0	0	0	697 639
60.	Program Interreg Europa 2021–2027, Cel polityki 2 Bardziej ekologiczna Europa, Cel szczegółowy (vii) Ochrona i zachowanie przyrody oraz bioróżnorodności, zielona infrastruktura, ograniczanie zanieczyszczeń – projekt pn.: „NATure-based REMediation solutions for Persistent organic pollutants (POPs) contamination (NATUREM) – Naturalne rozwiązania w zakresie remediacji trwałych zanieczyszczeń organicznych” – Wprowadzenie zmian wspierających priorytetowe znaczenie rekultywacji gleby przy użyciu zrównoważonych rozwiązań wynikających z założeń Strategii UE na rzecz ochrony gleb 2030.	Urząd Marszałkowski / RT / AL	2024	2027	628 854	218 358	167 058	175 608	67 830	0	0	0	0	0	0	0	0	628 854
61.	Program Interreg Europa 2021–2027, Cel polityki 5 Europa bliższa obywatelom, Cel szczegółowy (i) Zrównoważony zintegrowany rozwój terytorialny – projekt pn.: „Piloting Collaborative ways to BEtter Living Locally (PICOBELLO) – Inicjowanie wspólnych działań w kierunku poprawy jakości życia mieszkańców” – Ulepszenie instrumentów polityki rozwoju regionalnego w regionach partnerskich poprzez współtworzony proces wymiany wiedzy na temat tego, w jaki sposób regiony europejskie wdrażają trzy uzupełniające się wartości Nowego Europejskiego Bauhausu w swoich strategiach rozwoju: Zrównoważony rozwój, Estetyka i Włączenie.	Urząd Marszałkowski / RT / AL	2024	2027	8 543 217	332 500	382 375	363 375	299 250	0	0	0	0	0	0	0	0	1 377 500
62.	Pomoc Techniczna Interreg Czechiya-Polska 2021–2027 – Podmioty Regionalne – Wsparcie Wspólnego Sekretariatu w Olomuńcu poprzez kontynuację działań informacyjno-promocyjnych dotyczących Interreg CZ-PL, prowadzonych przez RPK/PR w strukturach UMWSL.	Urząd Marszałkowski / RT / AL	2024	2029	2 024 000	374 200	386 400	386 400	331 200	276 000	269 800	0	0	0	0	0	0	2 024 000
63.	Pomoc Techniczna Interreg Czechiya-Polska 2021–2027 – Pracownik Wspólnego Sekretariatu – Realizacja zadań wspierających funkcjonowanie Wspólnego Sekretariatu w Olomuńcu w zakresie wdrażania i administrowania Interreg CZ-PL przez pracownika UMWSL delegowanego do pracy we WS w Olomuńcu.	Urząd Marszałkowski / RT	2024	2029	1 361 600	252 100	257 600	257 600	226 300	184 000	184 000	0	0	0	0	0	0	1 361 600
64.	Pomoc Techniczna Interreg Polska-Słowacja 2021–2027 – Regionalny Punkt Kontaktowy – Wsparcie Wspólnego Sekretariatu w wykonywaniu powierzonych zadań poprzez kontynuację działań informacyjno-promocyjnych dotyczących Programu Interreg PL-SK prowadzonych przez Regionalny Punkt Kontaktowy stworzony w ramach Urzędu Marszałkowskiego Województwa Śląskiego.	Urząd Marszałkowski / RT / AL	2024	2029	1 355 000	216 400	211 700	203 000	253 600	246 600	223 700	0	0	0	0	0	0	1 355 000
65.	Program LIFE – projekt pn.: „IP LIFE dla Adaptacji Terenów Pogórczych” (LIFE-IP COALA) – Działania na rzecz wymiany doświadczeń i wykorzystania dobrych praktyk Kraju Morawsko-Śląskiego w zakresie adaptacji do zmian klimatu terenów pogórczych w celu opracowania „Regionalnego Planu Adaptacji do zmian klimatu dla Województwa Śląskiego”.	Urząd Marszałkowski / IP	2022	2026	74 666 246	896 314	1 302 810	347 222	0	0	0	0	0	0	0	0	0	2 546 346
66.	Program LIFE – projekt pn.: „Śląskie. Przywracamy błękit”. Kompleksowa realizacja Programu ochrony powietrza dla województwa śląskiego (LIFE-IP AQP-SILESIA-SKY) – Działania na rzecz poprawy jakości powietrza umożliwiające efektywne wdrożenie Programu ochrony powietrza dla województwa śląskiego.	Urząd Marszałkowski / IP	2022	2028	69 654 918	18 549 632	6 997 230	19 243 765	3 316 799	7 659 440	0	0	0	0	0	0	0	55 766 866
67.	Realizacja celów związanych ze zmianą klimatu na rzecz województwa śląskiego w ramach projektu „Wdrażanie Regionalnego Planu Działań dla Klimatu i Energii dla województwa małopolskiego” (LIFE EKOMALOPOLSKA) – Integracja i przyspieszenie działań Województwa Śląskiego w zakresie przeciwdziałania i adaptacji do zmian klimatu.	Urząd Marszałkowski / IP	2021	2025	75 509 988	391 636	393 545	0	0	0	0	0	0	0	0	0	0	785 181
68.	Fundusze norweskie i MF EOG 2014–2021, Program Edukacja, Komponent III Współpraca instytucjonalna na rzecz poprawy jakości i dopasowania kształcenia i szkolenia zawodowego (VET) oraz zawodowego kształcenia ustawicznego – projekt pn.: „Śląskie. Dla Zawodowców” – Wypracowanie innowacyjnego mechanizmu w zakresie efektywnej współpracy międzysektorowej pomiędzy szkołami o profilu zawodowym i pracodawcami.	Urząd Marszałkowski / FS / AL	2021	2024	471 145	249 756	0	0	0	0	0	0	0	0	0	0	0	249 756
69.	Fundusze norweskie i MF EOG 2014–2021, Program Kultura, Działanie I Poprawa zarządzania dziedzictwem kulturowym – projekt pn.: „Przebudowa i adaptacja zabytkowego budynku dawnej Gwarek na magazyn studyjny Muzeum Śląskiego w Katowicach” – Rewitalizacja i adaptacja na cele kulturalne obiektów zabytkowych wraz z otoczeniem.	Muzeum Śląskie w Katowicach	2020	2024	1 846 592	167 966	0	0	0	0	0	0	0	0	0	0	0	167 966

Lp.	Nazwa i cel	Jednostka odpowiedzialna lub koordynująca program	Okres realizacji programu		Łączne nakłady finansowe	LIMITY WYDATKÓW W POSZCZEGÓLNYCH LATACH											Limit zobowiązań		
			od	do		2024 r.	2025 r.	2026 r.	2027 r.	2028 r.	2029 r.	2030 r.	2031 r.	2032 r.	2033 r.	2034 r.		2035 r.	
			<b>B</b>	<b>– wydatki majątkowe</b>				<b>2 070 506 135</b>	<b>88 952 974</b>	<b>176 843 082</b>	<b>618 457 897</b>	<b>674 618 654</b>	<b>59 942 312</b>	<b>57 325 010</b>	<b>25 593 650</b>	<b>0</b>		<b>0</b>	<b>0</b>
1.	Regionalny Program Operacyjny Województwa Śląskiego na lata 2014–2020 – Wzrost konkurencyjności i poprawa spójności społecznej, gospodarczej i przestrzennej poprzez inteligentne wykorzystanie endogenicznych potencjałów regionu realizowany za pomocą trzynastu osi priorytetowych, dla których sformulowano cele szczegółowe wskazujące główne kierunki interwencji programu.	Urząd Marszałkowski / FR	2014	2024	275 601 887	27 485 270	0	0	0	0	0	0	0	0	0	0	0	0	15 284 310
2.	Regionalny Program Operacyjny Województwa Śląskiego na lata 2014–2020 w ramach Europejskiego Funduszu Społecznego – Promowanie trwałego i wysokiej jakości zatrudnienia, wsparcie mobilności pracowników oraz włączenia społecznego, walka z ubóstwem i wszelką dyskryminacją jak również inwestowanie w kształcenie, szkolenie oraz szkolenie zawodowe na rzecz zdobywania umiejętności i uczenia się przez całe życie.	Urząd Marszałkowski / FS	2014	2024	1 572 491	5 000	0	0	0	0	0	0	0	0	0	0	0	0	0
3.	RPO WSL 2014–2020, Oś priorytetowa IX Włączenie społeczne, Działanie 9.2 Dostępne i efektywne usługi społeczne i zdrowotne, Poddziałanie 9.2.9 Regionalne wsparcie pieczy zastępczej – tryb pozakonkursowy – projekt własny pn.: „Wsparcie pieczy zastępczej w województwie śląskim” – Zwiększenie szans na pozyskanie środowiska rodzinnego dla wychowanków pieczy zastępczej poprzez realizację specjalistycznych usług diagnostyczno–terapeutycznych przeciwdziałających ich wykluczeniu społecznemu, wsparcie procesu deinstytucjonalizacji wojewódzkiej pieczy zastępczej poprzez adaptację dwóch RPOT w Bytomiu do potrzeb osób z niepełnosprawnościami oraz wsparcie realizatorów usług pieczy zastępczej.	Regionalny Ośrodek Polityki Społecznej Województwa Śląskiego	2022	2024	19 505 470	900 000	0	0	0	0	0	0	0	0	0	0	0	0	900 000
4.	Fundusze Europejskie dla Śląskiego 2021–2027 w ramach Europejskiego Funduszu Rozwoju Regionalnego – Nowoczesny region europejski o konkurencyjnej gospodarce, będącej efektem odpowiedzialnej transformacji, zapewniającym możliwości rozwoju swoim mieszkańcom i oferującym wysoką jakość życia w czystym środowisku.	Urząd Marszałkowski / FR	2021	2030	158 766 932	5 941 000	29 397 000	42 704 000	57 261 000	9 900 000	7 325 010	3 667 922	0	0	0	0	0	0	156 195 932
5.	Fundusze Europejskie dla Śląskiego 2021–2027 w ramach Europejskiego Funduszu Społecznego Plus – Poprawa dostępu do zatrudnienia, w tym modernizacja instytucji i służb rynku pracy, wspieranie dostosowania się pracowników, przedsiębiorstw i przedsiębiorców do zmian, zwiększenie dostępu do dobrej jakości kształcenia i szkolenia jak również uczenia się przez całe życie, wspieranie aktywnego włączenia społecznego oraz promowanie integracji społeczno–gospodarczej osób zagrożonych wykluczeniem, w tym migrantów, zwiększanie równego i szybkiego dostępu do dobrej jakości, trwałych i przystępnych cenowo usług społecznych i zdrowotnych.	Urząd Marszałkowski / FS	2023	2029	7 394 567	2 124 567	2 040 000	800 000	500 000	500 000	500 000	0	0	0	0	0	0	0	6 464 567
6.	Fundusze Europejskie dla Śląskiego 2021–2027 w ramach Funduszu Sprawiedliwej Transformacji – Łagodzenie skutków społecznych, gospodarczych i środowiskowych przejścia na gospodarkę neutralną dla klimatu.	Urząd Marszałkowski / FR	2021	2030	436 050 728	24 444 000	112 579 000	133 451 000	40 977 000	49 500 000	49 500 000	21 925 728	0	0	0	0	0	0	432 376 728
7.	Fundusze Europejskie dla Śląskiego 2021–2027 w ramach Funduszu Sprawiedliwej Transformacji – Łagodzenie wpływających na społeczeństwo, zatrudnienie, gospodarkę i środowisko negatywnych skutków transformacji w kierunku osiągnięcia celów w zakresie energii i klimatu oraz w kierunku neutralnej dla klimatu gospodarki.	Urząd Marszałkowski / FS	2023	2029	21 960 000	12 000 000	5 500 000	3 000 000	1 300 000	0	0	0	0	0	0	0	0	0	21 800 000
8.	Fundusze Europejskie dla Śląskiego 2021–2027 w ramach Funduszu Sprawiedliwej Transformacji – Łagodzenie wpływających na społeczeństwo, zatrudnienie, gospodarkę i środowisko negatywnych skutków transformacji w kierunku osiągnięcia celów w zakresie energii i klimatu oraz w kierunku neutralnej dla klimatu gospodarki.	Wojewódzki Urząd Pracy w Katowicach	2023	2029	25 554 000	1 859 000	11 533 000	7 177 000	4 953 000	0	0	0	0	0	0	0	0	0	25 522 000
9.	FE SL 2021–2027, Priorytet FESL.01 Fundusze Europejskie na inteligentny rozwój, Działanie FESL.01.03 Ekosystem RIS – projekt pn.: „PPO WSL 2030. Utworzenie Regionalnego Obserwatorium Innowacji” – Realizacja Procesu Przedsiębiorczego Odkrywania, wsparcie i usprawnienie zarządzania rozwojem regionu w zakresie regionalnego potencjału innowacyjnego oraz naukowo–technologicznego.	Urząd Marszałkowski / RT	2023	2025	2 500	2 500	0	0	0	0	0	0	0	0	0	0	0	0	2 500
10.	FE SL 2021–2027, Priorytet FESL.01 Fundusze Europejskie na inteligentny rozwój, Działanie FESL.01.04 Cyfryzacja administracji publicznej – projekt pn.: „Podniesienie jakości, dostępności oraz zwiększenie wykorzystania administracyjnych zasobów mapowych – etap II” – Zwiększenie jakości i dostępności cyfrowej danych geodezyjnych, w tym opracowanie i udostępnienie w ramach rozwoju świadczonych już e–usług, nowych lub lepszej jakości zasobów geodezyjnych dla wybranych obszarów.	Urząd Marszałkowski / GN	2024	2027	3 171 056	7 559	157 784	165 284	145 034	0	0	0	0	0	0	0	0	0	475 661
11.	FE SL 2021–2027, Priorytet FESL.01 Fundusze Europejskie na inteligentny rozwój, Działanie FESL.01.04 Cyfryzacja administracji publicznej – projekt pn.: „Regionalne e–usługi dla samorządowych jednostek organizacyjnych Województwa Śląskiego” – Wsparcie jednostek organizacyjnych Województwa Śląskiego w zakresie świadczenia codziennych e–usług związanych z działalnością oraz z rozbudową infrastruktury ICT.	Urząd Marszałkowski / CI	2024	2026	1 197 000	15 000	805 000	377 000	0	0	0	0	0	0	0	0	0	0	1 197 000
12.	FE SL 2021–2027, Priorytet FESL.04 Fundusze Europejskie dla sprawnego transportu, Działanie FESL.04.03 Regionalny tabor kolejowy – projekt pn.: „Zakup zeroemisyjnego taboru kolejowego” – Podniesienie standardu obsługi pasażerów korzystających z kolejowych połączeń wojewódzkich poprzez zakup nowego taboru kolejowego.	Urząd Marszałkowski / KD	2025	2027	981 289 506	0	0	415 160 945	566 128 561	0	0	0	0	0	0	0	0	0	981 289 506
13.	FE SL 2021–2027, Priorytet FESL.06 Fundusze Europejskie dla edukacji, Działanie FESL.06.04 Strategiczne projekty dla obszaru edukacji – projekt własny pn.: „Pierwszy krok w Kosmos” – Upowszechnienie pozaszkolnych form edukacji służących rozbudowaniu, rozwojowi kompetencji i umiejętności kluczowych, uzdolnień oraz zainteresowań dzieci na wczesnym etapie edukacji.	Urząd Marszałkowski / IP / ES / Planetarium i Obserwatorium Astronomiczne im. Mikołaja Kopernika w Chorzowie	2024	2026	682 650	682 650	0	0	0	0	0	0	0	0	0	0	0	0	682 650
14.	FE SL 2021–2027, Priorytet FESL.06 Fundusze Europejskie dla edukacji, Działanie FESL.06.04 Strategiczne projekty dla obszaru edukacji – projekt własny pn.: „Śląskie. Inwestujemy w talenty PLUS” – Podwyższenie potencjału edukacyjnego i rozwojowego uczniów/uczennic szkół podstawowych i/lub ponadpodstawowych oraz szkół zawodowych, tj. liceów, szkół technicznych i branżowych I i II stopnia, szczególnie uzdolnionych, znajdujących się w niekorzystnej sytuacji społeczno–ekonomicznej, uczących się na terenie województwa śląskiego poprzez wsparcie stypendialne.	Urząd Marszałkowski / FS	2023	2029	8 000	8 000	0	0	0	0	0	0	0	0	0	0	0	0	8 000
15.	FE SL 2021–2027, Priorytet FESL.06 Fundusze Europejskie dla edukacji, Działanie FESL.06.04 Strategiczne projekty dla obszaru edukacji – projekt własny pn.: „Śląskie. Obserwatorium edukacji” – Powiązanie edukacji zawodowej (w tym szczególnie edukacji zawodowej) z rzeczywistymi potrzebami lokalnego i regionalnego rynku pracy, w szczególności poprzez prowadzenie badań i analiz w zakresie potrzeb edukacyjnych oraz wdrażanie rozwiązań na rzecz rozwoju edukacji w regionie.	Urząd Marszałkowski / FS	2024	2029	9 000	9 000	0	0	0	0	0	0	0	0	0	0	0	0	9 000
16.	FE SL 2021–2027, Priorytet FESL.06 Fundusze Europejskie dla edukacji, Działanie FESL.06.04 Strategiczne projekty dla obszaru edukacji – projekt własny pn.: „Śląskie. Zawodowcy 2” – Lepsze dopasowanie oferty edukacji zawodowej dla zmieniających się warunków rynku pracy poprzez zwiększenie dostępu uczniów do staży uczniowskich odbywających się u pracodawców oraz kursów i szkoleń, wzrost roli pracodawców w kształtowaniu oferty szkół na poziomie branżowym i/lub technicznym, podniesienie kompetencji i zdobycie kwalifikacji przez nauczycieli zawodu oraz działania mające na celu ułatwienie przechodzenia z etapu kształcenia do etapu zatrudnienia.	Urząd Marszałkowski / FS	2023	2029	9 000	9 000	0	0	0	0	0	0	0	0	0	0	0	0	9 000
17.	FE SL 2021–2027, Priorytet FESL.08 Fundusze Europejskie na infrastrukturę dla mieszkańca, Działanie FESL.08.07 Kultura i turystyka szczybla regionalnego – projekt pn.: „Modernizacja infrastruktury Muzeum Górnośląskiego w Bytomiu wraz z budową nowych wystaw stałych, w aspekcie rozwijania kompetencji kulturowych społeczeństwa” – Poszerzenie oferty kulturalno–edukacyjnej.	Urząd Marszałkowski / IP / Muzeum Górnośląskie w Bytomiu	2024	2027	20 606 117	114 000	304 000	2 594 059	3 354 059	0	0	0	0	0	0	0	0	0	6 366 118
18.	FE SL 2021–2027, Priorytet FESL.08 Fundusze Europejskie na infrastrukturę dla mieszkańca, Działanie FESL.08.07 Kultura i turystyka szczybla regionalnego – projekt pn.: „Skarbiec dziedzictwa – nowa przestrzeń dla aktywnej edukacji i kultury w Muzeum GPE w Chorzowie” – Podniesienie atrakcyjności oferty Muzeum GPE w Chorzowie poprzez utworzenie nowoczesnej bazy edukacyjno–kulturalnej sprzyjającej integracji społecznej i uwzględniającej osoby ze szczególnymi potrzebami.	Urząd Marszałkowski / IP / Muzeum „Górnośląski Park Etnograficzny w Chorzowie”	2023	2026	31 853 200	585 000	1 658 990	2 033 990	0	0	0	0	0	0	0	0	0	0	4 277 980
19.	FEnKS 2021–2027, Priorytet FENX.07 Kultura, Działanie FENX.07.01 Infrastruktura kultury i turystyki kulturowej – projekt pn.: „Rewitalizacja Zespołu Pałacowo–Parkowego oraz modernizacja zaplecza turystycznego i technicznego Zespołu Pieśni i Tańca „Śląsk” im. Stanisława Hadyny w Koszęcinie” – Rozwój infrastruktury kultury obiektu oraz ochrona i podniesienie atrakcyjności turystycznej.	Urząd Marszałkowski / IP / Zespół Pieśni i Tańca „Śląsk” im. Stanisława Hadyny w Koszęcinie	2024	2026	11 600 000	1 750 000	5 000 000	4 850 000	0	0	0	0	0	0	0	0	0	0	11 600 000
20.	FERC 2021–2027, Priorytet FERC.02 Zaawansowane usługi cyfrowe, Działanie FERC.02.02 Wzmocnienie krajowego systemu cyberbezpieczeństwa – projekt pn.: „Cyberbezpieczne Śląskie” – Wdrożenie rozwiązań podnoszących poziom cyberbezpieczeństwa w Urzędzie Marszałkowskim Województwa Śląskiego.	Urząd Marszałkowski / CI	2024	2026	51 955	17 300	17 300	17 355	0	0	0	0	0	0	0	0	0	0	51 955
21.	FERS 2021–2027, Priorytet FERS.04 Spójność społeczna i zdrowie, Działanie FERS.04.13 Wysokiej jakości system włączenia społecznego – projekt pn.: „Koordynacja działań w zakresie polityki społecznej – ROPS WSL” – Uspójnienie polityki włączenia społecznego realizowanej w regionach, jak również wypracowanie mechanizmu jej sprawniejszej koordynacji i lepszego przepływu informacji pomiędzy poziomem krajowym (Minister ds. zabezpieczenia społecznego i rodziny) i regionalnym oraz między różnymi podmiotami wewnątrz województwa.	Regionalny Ośrodek Polityki Społecznej Województwa Śląskiego	2023	2028	1 290 463	0	1 290 463	0	0	0	0	0	0	0	0	0	0	0	1 290 463
22.	PT FE 2021–2027, Priorytet PTFE.02 Skuteczni beneficjenci, Działanie PTFE.02.01 Skuteczni beneficjenci – projekt pn.: „Sieć Punktów Informacyjnych Funduszy Europejskich (PIFE)” – Bezpłatne, profesjonalne i kompleksowe informowanie mieszkańców województwa śląskiego o Funduszach Europejskich.	Urząd Marszałkowski / FS	2023	2025	15 000	9 000	6 000	0	0	0	0	0	0	0	0	0	0	0	15 000
23.	PT FE 2021–2027, Priorytet PTFE.02 Skuteczni beneficjenci, Działanie PTFE.02.01 Skuteczni beneficjenci – projekt pn.: „Śląskie Programy Rewitalizacji 3.0” – Wzmocnienie zdolności gmin do programowania i wdrażania działań rewitalizacyjnych, wsparcie funkcjonowania Zespołów ds. rewitalizacji działających w urzędach marszałkowskich oraz budowanie marki Regionu Rewitalizacji.	Urząd Marszałkowski / RT	2024	2027	2 000 000	0	1 000 000	1 000 000	0	0	0	0	0	0	0	0	0	0	2 000 000
24.	POiŚ 2014–2020, Oś priorytetowa V Rozwój transportu kolejowego w Polsce, Działanie 5.2 Rozwój transportu kolejowego poza TEN–T – projekt pn.: „Budowa skrzyżowania bezkolizyjnego w ciągu DW 789 w ul. Koziegłowskiej w Myszkowie wraz z budową przyległego układu drogowego, w zamian za likwidację przejazdu kolejowo–drogowego kat. A w km 256,551 linii kolejowej nr 1 w ul. Koziegłowskiej” w ramach projektu pn.: „Poprawa bezpieczeństwa na skrzyżowaniach linii kolejowych z drogami – etap III” – Wsparcie przebudowy, budowy kluczowych elementów i odcinków dróg wojewódzkich prowadzące do zwiększenia płynności ruchu i bezpieczeństwa komunikacyjnego.	Zarząd Dróg Wojewódzkich w Katowicach	2019	2024	27 310 403	1 500 000	0	0	0	0	0	0	0	0	0	0	0	0	1 500 000

Lp.	Nazwa i cel	Jednostka odpowiedzialna lub koordynująca program	Okres realizacji programu		Łączne nakłady finansowe	LIMITY WYDATKÓW W POSZCZEGÓLNYCH LATACH											Limit zobowiązań	
			od	do		2024 r.	2025 r.	2026 r.	2027 r.	2028 r.	2029 r.	2030 r.	2031 r.	2032 r.	2033 r.	2034 r.		2035 r.
25.	Program LIFE – projekt pn.: „Śląskie. Przywracamy błękit”. Kompleksowa realizacja Programu ochrony powietrza dla województwa śląskiego (LIFE-IP AQP-SILESIA-SKY) – Działania na rzecz poprawy jakości powietrza umożliwiające efektywne wdrożenie Programu ochrony powietrza dla województwa śląskiego.	Urząd Marszałkowski / IP	2022	2028	10 783 226	0	5 554 545	5 127 264	0	42 312	0	0	0	0	0	0	0	10 724 121
26.	Fundusze norweskie i MF EOG 2014–2021, Program Kultura, Działanie I Poprawa zarządzania dziedzictwem kulturowym – projekt pn.: „Przebudowa i adaptacja zabytkowego budynku dawnej łaźni Gwarek na magazyn studyjny Muzeum Śląskiego w Katowicach” – Rewitalizacja i adaptacja na cele kulturalne obiektów zabytkowych wraz z otoczeniem.	Muzeum Śląskie w Katowicach	2020	2024	32 220 984	9 485 128	0	0	0	0	0	0	0	0	0	0	0	9 485 128
<b>II. Wydatki na programy, projekty lub zadania związane z umowami partnerstwa publiczno-prywatnego, z tego:</b>					<b>0</b>	<b>0</b>	<b>0</b>	<b>0</b>	<b>0</b>	<b>0</b>	<b>0</b>	<b>0</b>	<b>0</b>	<b>0</b>	<b>0</b>	<b>0</b>	<b>0</b>	
A	– wydatki bieżące				0	0	0	0	0	0	0	0	0	0	0	0	0	
B	– wydatki majątkowe				0	0	0	0	0	0	0	0	0	0	0	0	0	
<b>III. Wydatki na programy, projekty lub zadania pozostałe (inne niż wymienione w pkt I i II), z tego:</b>					<b>10 715 040 006</b>	<b>1 659 132 098</b>	<b>1 665 280 494</b>	<b>1 396 155 479</b>	<b>987 746 016</b>	<b>579 094 750</b>	<b>326 957 750</b>	<b>326 422 000</b>	<b>34 317 000</b>	<b>33 287 490</b>	<b>33 287 490</b>	<b>33 287 490</b>	<b>32 189 346</b>	<b>5 063 653 904</b>
A	– wydatki bieżące				5 462 177 487	659 655 759	514 614 318	473 921 736	422 488 891	406 342 000	314 342 000	326 422 000	34 317 000	33 287 490	33 287 490	33 287 490	32 189 346	2 062 269 607
1.	Aktualizacja Planu Zagospodarowania Przestrzennego Województwa Śląskiego – Aktualizacja regionalnego dokumentu strategicznego określającego politykę przestrzenną województwa śląskiego.	Urząd Marszałkowski / RT	2019	2024	148 500	6 000	0	0	0	0	0	0	0	0	0	0	0	
2.	Aktualizacja Planu zrównoważonego rozwoju publicznego transportu zbiorowego Województwa Śląskiego – Dążenie do poprawy jakości systemu transportowego i jego rozwój.	Urząd Marszałkowski / KD	2022	2024	400 000	395 000	0	0	0	0	0	0	0	0	0	0	0	395 000
3.	Aplikacja mobilna – Zapewnienie dostępu do bieżących informacji mieszkańcom województwa śląskiego oraz osobom spoza województwa, dotyczących wydarzeń organizowanych przez Urząd Marszałkowski Województwa Śląskiego oraz przez jednostki jemu podległe.	Urząd Marszałkowski / CI	2023	2025	490 000	310 000	90 000	0	0	0	0	0	0	0	0	0	0	400 000
4.	Audyt krajobrazowy województwa śląskiego – Sporządzenie dokumentu identyfikującego krajobraz województwa śląskiego, określającego ich cechy charakterystyczne i dokonującego oceny ich wartości.	Urząd Marszałkowski / RT	2019	2024	3 054 943	616 275	0	0	0	0	0	0	0	0	0	0	0	84 343
5.	Bieżące utrzymanie dróg wojewódzkich i obiektów inżynierskich realizowane przez zarząd drogi – Zapewnienie odpowiedniego stanu infrastruktury dróg wojewódzkich zwiększającego bezpieczeństwo i wygodę ruchu.	Zarząd Dróg Wojewódzkich w Katowicach	2020	2027	183 775 825	48 631 000	57 564 275	37 375 500	5 800 000	0	0	0	0	0	0	0	0	121 473 100
6.	Bieżące utrzymanie dróg wojewódzkich i obiektów inżynierskich realizowane w systemie powierzonem powiatom – Zapewnienie odpowiedniego stanu infrastruktury dróg wojewódzkich zwiększającego bezpieczeństwo i wygodę ruchu.	Urząd Marszałkowski / KD	2021	2027	200 534 153	29 936 477	35 924 140	39 516 968	21 734 581	0	0	0	0	0	0	0	0	127 112 166
7.	Czynna ochrona obszarów wodno-błotnych w Parku Krajobrazowym Lasy nad Górną Liswartą – Zachowanie właściwego stanu obszarów wodno-błotnych poprzez wykasanie, utrzymanie prawidłowego poziomu wody, ochrona i poprawa różnorodności biologicznej, ochrona cennych ekosystemów w tym rzadkich i chronionych gatunków zwierząt poprzez utrzymanie ich naturalnych siedlisk i miejsc występowania, zwiększenie wiedzy na temat czynnych zabiegów ochrony przyrody wśród mieszkańców i turystów, podniesienie świadomości przyrodniczej lokalnej społeczności.	Zespół Parków Krajobrazowych Województwa Śląskiego	2023	2024	75 000	60 000	0	0	0	0	0	0	0	0	0	0	0	60 000
8.	Dostęp do ogólnodostępnej bazy danych firm – Gromadzenie informacji biznesowej w postaci rzetelnej i profesjonalnej informacji o firmach polskich i zagranicznych oraz ich produktach i usługach w celu obsługi potencjalnych inwestorów zagranicznych i firm z regionu zainteresowanych internacjonalizacją.	Urząd Marszałkowski / GP	2024	2025	110 000	55 000	55 000	0	0	0	0	0	0	0	0	0	0	110 000
9.	Działania naprawcze w zakresie hydroizolacji podziemnej części budynku Muzeum Śląskiego w Katowicach – Poprawa stanu istniejących obiektów w których prowadzona jest działalność wojewódzkich instytucji kultury.	Muzeum Śląskie w Katowicach	2023	2025	46 000 000	10 000 000	34 000 000	0	0	0	0	0	0	0	0	0	0	44 000 000
10.	Europejskie Miasto Nauki Katowice 2024 – Upowszechnienie i pomnażanie osiągnięć nauki i kultury oraz działania na rzecz społeczności regionalnych.	Uniwersytet Śląski w Katowicach	2023	2025	15 000 000	13 600 000	700 000	0	0	0	0	0	0	0	0	0	0	14 300 000
11.	Filharmonia Częstochowska im. Bronisława Hubermana – działalność kulturalna instytucji kultury – Zapewnienie wspólnego prowadzenia instytucji kultury przez Województwo Śląskie i jednostkę samorządu terytorialnego.	Urząd Marszałkowski / KL	2023	2025	6 000 000	2 000 000	2 000 000	0	0	0	0	0	0	0	0	0	0	4 000 000
12.	Krajowy Plan Odbudowy i Zwiększania Odporności (KPO), Inwestycja A3.1.1 Wsparcie rozwoju nowoczesnego kształcenia zawodowego, szkolnictwa wyższego oraz uczenia się przez całe życie – projekt pn.: „Zbudowanie systemu koordynacji i monitorowania regionalnych działań na rzecz kształcenia zawodowego, szkolnictwa wyższego oraz uczenia się przez całe życie, w tym uczenia się dorosłych” – Wdrożenie innowacyjnych i trwałych mechanizmów współpracy na gruncie kształcenia zawodowego, szkolnictwa wyższego, uczenia się przez całe życie, sprzyjających odporności i doskonałości oraz cyfrowej i zielonej transformacji.	Urząd Marszałkowski / FS / AL / ZL	2023	2026	24 959 893	6 516 879	10 695 147	5 915 467	0	0	0	0	0	0	0	0	0	23 127 493
13.	Mistrzostwa Europy w lekkiej atletyce 2028 – Promowanie wizerunku Stadionu Śląskiego oraz Województwa Śląskiego podczas światowej rangi zawodów lekkoatletycznych, wzmocnienie marki „Śląskie.” oraz „Stadion Śląski” wśród mieszkańców regionu, kraju i osób odwiedzających Województwo Śląskie z zagranicy.	Stadion Śląski w Chorzowie	2024	2028	83 000 000	3 000 000	17 500 000	17 500 000	20 000 000	25 000 000	0	0	0	0	0	0	0	83 000 000
14.	Obsługa notarialna Województwa Śląskiego, w tym notarialne poświadczanie i uwierzytelnianie dokumentów – Zapewnienie ciągłości usługi notarialnej w zakresie spraw jakie na rzecz Województwa Śląskiego przygotowywane są w Departamencie Komunikacji Regionalnej i Drogownictwa.	Urząd Marszałkowski / KD	2023	2024	30 000	15 000	0	0	0	0	0	0	0	0	0	0	0	15 000
15.	Obsługa prawna projektu pn. Planetarium – Śląski Park Nauki. Modernizacja i rozbudowa Planetarium Śląskiego w Chorzowie – Bieżące doradztwo w relacjach z uczestnikami procesu inwestycyjnego oraz ochrona interesów Województwa pod kątem ewentualnych sporów sądowych.	Urząd Marszałkowski / IP	2020	2024	345 940	94 119	0	0	0	0	0	0	0	0	0	0	0	94 119
16.	Obsługa prawna sporów sądowych związanych z zakończoną realizacją Stadionu Śląskiego – Wyzekwowanie od Wykonawcy roszczeń wynikających z zapisów umowy.	Urząd Marszałkowski / IP	2018	2025	3 418 500	100 000	100 000	0	0	0	0	0	0	0	0	0	0	200 000
17.	Opracowanie dokumentacji inwentaryzacyjnej i projektowej dla przypalacowego parku krajobrazowego w Rudach Wielkich – Przygotowanie dokumentacji projektowej z uwzględnieniem analizy aktualnego stanu zachowania parku oraz wskazanie działań koniecznych m.in. pielęgnację zieleni, oczyszczenie stawów, ukierunkowanie ruchu turystycznego i edukacyjnego, przywrócenie historycznego układu kompozycyjnego, renowację nawierzchni.	Zespół Parków Krajobrazowych Województwa Śląskiego	2023	2024	259 000	163 100	0	0	0	0	0	0	0	0	0	0	0	163 100
18.	Opracowanie Planu gospodarki odpadami dla województwa śląskiego na lata 2023–2028 wraz z prognozą oddziaływania na środowisko – Realizacja zadania wynikającego z art. 37 ust. 1 ustawy z dnia 14 grudnia 2012 r. o odpadach polegającego na sporządzeniu aktualizacji obowiązującego Planu gospodarki odpadami dla województwa śląskiego na lata 2016–2022.	Urząd Marszałkowski / OE	2021	2024	380 000	114 000	0	0	0	0	0	0	0	0	0	0	0	0
19.	Opracowanie programu ochrony środowiska dla województwa śląskiego – Realizacja zadania wynikającego z art. 17 ust. 1 ustawy z dnia 27 kwietnia 2001 r. Prawo ochrony środowiska polegającego na konieczności sporządzenia programu ochrony środowiska uwzględniającego cele zawarte w strategiach, programach i dokumentach programowych.	Urząd Marszałkowski / OE	2021	2024	395 100	395 000	0	0	0	0	0	0	0	0	0	0	0	395 000
20.	Organizacja i przeprowadzenie olimpiad i turniejów w latach szkolnych 2022/2023, 2023/2024, 2024/2025 – Zorganizowanie i przeprowadzenie do 31 sierpnia 2025 roku trzech edycji trójstopniowych zawodów ogólnopolskiej Olimpiady Astronomicznej oraz zorganizowanie udziału polskiej delegacji w zawodach międzynarodowych oraz zorganizowanie w roku szkolnym 2022/2023 Międzynarodowej Olimpiady z Astronomii i Astrofizyki w Polsce.	Planetarium i Obserwatorium Astronomiczne im. Mikołaja Kopernika w Chorzowie	2022	2025	4 360 904	70 350	59 430	0	0	0	0	0	0	0	0	0	0	129 780
21.	Organizacja i udział Województwa Śląskiego w Międzynarodowych Targach Nieruchomości i Inwestycji MIPIM 2024 – Prezentacja atrakcyjności gospodarczej i inwestycyjnej województwa śląskiego.	Urząd Marszałkowski / GP	2023	2024	790 000	460 000	0	0	0	0	0	0	0	0	0	0	0	460 000
22.	Organizacja Szczytu Młodzieży Regionalnego Trójkąta Weimarskiego – Nawiązywanie współpracy młodzieży z Polski, Niemiec i Francji w dziedzinie edukacji, zdobywanie i wymiana doświadczeń.	Urząd Marszałkowski / ES	2022	2024	315 000	160 000	0	0	0	0	0	0	0	0	0	0	0	160 000
23.	Organizacja usług publicznych w zakresie wykonywania regionalnych kolejowych przewozów osób w latach 2016–2030 – Zapewnienie ciągłości w zakresie wykonywania regionalnych kolejowych przewozów osób.	Urząd Marszałkowski / KD	2016	2030	4 064 954 801	426 000 000	282 940 000	342 050 000	327 650 000	338 320 000	271 320 000	284 000 000	0	0	0	0	0	1 093 852 763
24.	Panteon Górnos Śląski – działalność kulturalna instytucji kultury – Zapewnienie wspólnego prowadzenia instytucji kultury przez Województwo Śląskie, administrację rządową i jednostkę samorządu terytorialnego.	Urząd Marszałkowski / KL	2023	2027	5 000 000	1 000 000	1 000 000	1 000 000	1 000 000	0	0	0	0	0	0	0	0	4 000 000
25.	Program ochrony środowiska przed hałasem dla województwa śląskiego – Realizacja zadania wynikającego z art. 119 a ust. 1 ustawy z dnia 27 kwietnia 2001 r. Prawo ochrony środowiska polegająca na konieczności sporządzenia programu ochrony środowiska przed hałasem.	Urząd Marszałkowski / OE	2023	2024	2 378 100	2 378 000	0	0	0	0	0	0	0	0	0	0	0	2 378 000
26.	Program polityki zdrowotnej pod nazwą „Wsparcie leczenia niepłodności metodą zapłodnienia pozaustrojowego – in vitro dla mieszkańców województwa śląskiego na lata 2023–2026” – Przygotowanie oraz realizacja programu celem zapewnienia dostępu do usług medycznych w zakresie leczenia niepłodności dla mieszkańców województwa śląskiego.	Urząd Marszałkowski / NZ	2023	2026	20 000 000	10 000 000	5 000 000	5 000 000	0	0	0	0	0	0	0	0	0	20 000 000

Lp.	Nazwa i cel	Jednostka odpowiedzialna lub koordynująca program	Okres realizacji programu		Łączne nakłady finansowe	LIMITY WYDATKÓW W POSZCZEGÓLNYCH LATACH											Limit zobowiązań	
			od	do		2024 r.	2025 r.	2026 r.	2027 r.	2028 r.	2029 r.	2030 r.	2031 r.	2032 r.	2033 r.	2034 r.		2035 r.
27.	Prowadzenie interwencyjnego ośrodka preadopcijnego w latach 2024–2026 – Zapewnienie instytucjonalnej pieczy zastępczej w województwie śląskim.	Regionalny Ośrodek Polityki Społecznej Województwa Śląskiego	2024	2026	5 425 750	1 642 373	1 803 326	1 980 051	0	0	0	0	0	0	0	0	0	5 425 750
28.	Przebudowa jednoprzestrzennej sali biurowej wraz z nowym podziałem i układem pomieszczeń w części parteru budynku biurowego przy ul. Dąbrowskiego 23 w Katowicach – Uzyskanie i zagospodarowanie pomieszczeń biurowych dla pracowników Urzędu.	Urząd Marszałkowski / Śląski Zarząd Nieruchomości / AL	2023	2024	360 000	203 000	0	0	0	0	0	0	0	0	0	0	0	203 000
29.	Przeprowadzenie badań (pomiarów) napięć pociągów w przewozach pasażerskich, organizowanych przez Województwo Śląskie oraz sporządzenie informacji zbiorczej w postaci opracowania zawierającego wyniki przeprowadzonych badań (pomiarów) – Poprawa oferty i funkcjonowania kolejowych regionalnych przewozów pasażerskich.	Urząd Marszałkowski / KD	2023	2024	405 000	202 500	0	0	0	0	0	0	0	0	0	0	0	165
30.	Regionalna Polityka Rozwoju Społeczeństwa Informacyjnego – Podniesienie poziomu świadomości i kompetencji w zakresie możliwości wykorzystania potencjału technologii informacyjnych i komunikacyjnych.	Urząd Marszałkowski / CI	2021	2025	1 040 000	200 000	200 000	0	0	0	0	0	0	0	0	0	0	400 000
31.	Remont elewacji i wymiana stolarki okiennej w budynku Regionalnego Ośrodka Kultury w Bielsku–Białej – Poprawa stanu istniejących obiektów w których prowadzona jest działalność wojewódzkich instytucji kultury.	Regionalny Ośrodek Kultury w Bielsku–Białej	2021	2024	1 383 685	250 000	0	0	0	0	0	0	0	0	0	0	0	250 000
32.	Remont kapitalny elewacji wraz z wymianą obróbek blacharskich i naprawą kominów w Kinoteatr Rialto – Poprawa stanu istniejących obiektów, w których prowadzona jest działalność wojewódzkich instytucji kultury.	Instytucja Filmowa „Silesia–Film” w Katowicach	2023	2024	1 509 990	1 494 000	0	0	0	0	0	0	0	0	0	0	0	1 494 000
33.	Remonty dróg oraz obiektów inżynierskich na sieci dróg wojewódzkich realizowane przez zarząd drogi – Przywrócenie pierwotnego stanu drogi, zapewniającego bezpieczeństwo użytkowników dróg.	Zarząd Dróg Wojewódzkich w Katowicach	2022	2024	120 968 000	25 240 834	0	0	0	0	0	0	0	0	0	0	0	11 432 600
34.	Rozbudowa systemu zarządzania terenami pogórnymi na terenie województwa śląskiego – Zapewnienie trwałości projektu pn.: „Rozbudowa systemu zarządzania terenami pogórnymi na terenie województwa śląskiego”, w tym utrzymanie bieżące systemu w oparciu o rozwiązanie chmurowe, pakiet roboczogodzin przeznaczonych na rozwój systemu oraz aktualizacja danych zawartych w bazie danych systemu.	Wojewódzki Ośrodek Dokumentacji Geodezyjnej i Kartograficznej w Katowicach	2023	2027	1 918 000	404 000	404 000	404 000	404 000	0	0	0	0	0	0	0	0	720 000
35.	Śląska Regionalna Sieć Szkieletowa – zachowanie trwałości i promocja w okresie eksploatacji i utrzymania infrastruktury – Zapewnienie infrastruktury regionalnej sieci szerokopasmowej na terenie województwa śląskiego poprzez jej budowę oraz świadczenie z jej wykorzystaniem usług i dostępu hurtowego.	Urząd Marszałkowski / CI / AL	2016	2030	53 684 100	1 480 000	1 700 000	1 700 000	1 700 000	1 700 000	1 700 000	1 700 000	0	0	0	0	0	11 680 000
36.	Śląski Festiwal Nauki KATOWICE – Zapewnienie organizacji i promocji festiwalu, prezentacja osiągnięć nauki regionu, promowanie kadr Uniwersytetu Śląskiego.	Uniwersytet Śląski w Katowicach	2023	2027	2 600 000	500 000	500 000	500 000	500 000	0	0	0	0	0	0	0	0	2 000 000
37.	Usługi eksperckie tematyczne oraz usługi konsultantów w zakresie polityki rozwoju w ramach aktualizacji strategii rozwoju województwa – Opracowanie dokumentów strategicznych, w tym strategii rozwoju województwa śląskiego.	Urząd Marszałkowski / RT	2023	2025	130 000	60 000	30 000	0	0	0	0	0	0	0	0	0	0	90 000
38.	Usługi szkoleniowe osób oraz serwisowe i utrzymaniowe pojazdów nabytych w ramach projektu pn.: „Zakup zeroemisyjnego taboru kolejowego” – Utrzymanie i serwisowanie pojazdów kolejowych służących do realizacji połączeń regionalnych.	Urząd Marszałkowski / KD	2026	2035	298 989 876	0	0	3 474 750	26 195 310	34 317 000	34 317 000	34 317 000	34 317 000	33 287 490	33 287 490	33 287 490	32 189 346	298 989 876
39.	Usługi związane z wytworzeniem blankietów zaświadczeń ADR przez Polską Wytwórnię Papierów Wartościowych – Zapewnienie ciągłości wydawania zaświadczeń z zakresu przewozu towarów niebezpiecznych.	Urząd Marszałkowski / KD	2022	2024	388 600	120 000	0	0	0	0	0	0	0	0	0	0	0	120 000
40.	Usunięcie odpadów porzuconych przez Eko–Sżop sp. z o.o. na terenie przy ul. Woźniaka 52 w Katowicach – Usunięcie bezpośredniego zagrożenia dla życia lub zdrowia ludzi lub środowiska oraz wykonanie zastępcze decyzji Marszałka Województwa Śląskiego nr 1727/OS/2014 z 04.09.2014.	Urząd Marszałkowski / OE	2023	2025	25 000 000	7 723 000	17 277 000	0	0	0	0	0	0	0	0	0	0	25 000 000
41.	Uzupełnienie stanu wiedzy nt. populacji gatunków ptaków strefowych na terenie Beskidzkich Parków Krajobrazowych wraz z opracowaniem zasięgu i wskazań do prowadzenia czynnej ochrony obszarów żerowiskowych – Uzupełnienie stanu wiedzy i uzyskanie sprecyzowanych danych na temat różnorodności biologicznej województwa śląskiego i Beskidzkich Parków Krajobrazowych na terenach, na których prowadzone są zabiegi ochrony czynnej, na których występują cenne typy zbiorowisk nieleśnych, stanowiących jednocześnie miejsca rozrodu i żerowania rzadkich i chronionych gatunków ptaków.	Zespół Parków Krajobrazowych Województwa Śląskiego	2023	2024	250 000	80 000	0	0	0	0	0	0	0	0	0	0	0	80 000
42.	Użytkowanie systemu składania wniosków do PKP Polskich Linii Kolejowych S.A. o przydzielenie zdolności przepustowej w kolejnych rozkładach jazdy pociągów od 2020/2021 do 2029/2030 – Możliwość bezpośredniego składania wniosków do zarządcy infrastruktury i poprawa usług w zakresie rozkładu jazdy pociągów.	Urząd Marszałkowski / KD	2021	2030	50 000	5 000	5 000	5 000	5 000	5 000	5 000	5 000	5 000	0	0	0	0	32 500
43.	Waloryzacja przyrodnicza oraz opracowanie wskazań do ochrony obszarów cennych przyrodniczo Parku Krajobrazowego Cysterskie Kompozycje Krajobrazowe Rud Wielkich – Uzyskanie wiarygodnych, aktualnych danych i uzupełnienie stanu wiedzy na temat waloryzacji przyrodniczej województwa śląskiego i Parku Krajobrazowego „Cysterskie Kompozycje Krajobrazowe Rud Wielkich”, które posłużą do opracowania precyzyjnego planu działań ochrony czynnej i biernej w perspektywie wieloletniej oraz posłużą jako fundament do utworzenia planu ochrony Parku Krajobrazowego Cysterskie Kompozycje Krajobrazowe Rud Wielkich.	Zespół Parków Krajobrazowych Województwa Śląskiego	2023	2024	250 000	220 000	0	0	0	0	0	0	0	0	0	0	0	220 000
44.	Wystawa Światowa EXPO 2025 w Osace, Kansai w Japonii – Prezentacja kompleksowej oferty potencjału gospodarczego, turystycznego i kulturalnego regionu.	Urząd Marszałkowski / GP	2024	2025	2 000 000	1 000 000	1 000 000	0	0	0	0	0	0	0	0	0	0	2 000 000
45.	Zadania promocyjne Województwa Śląskiego przy organizacji Memoriału im. Janusza Kusocińskiego – Promowanie wizerunku Stadionu Śląskiego oraz Województwa Śląskiego podczas światowej rangi zawodów lekkoatletycznych, wzmocnienie marki „Śląskie.” oraz „Stadion Śląski” wśród mieszkańców regionu, kraju i osób odwiedzających Województwo Śląskie z zagranicy.	Urząd Marszałkowski / SP	2018	2030	23 500 000	1 900 000	1 900 000	1 900 000	1 900 000	1 900 000	1 900 000	1 900 000	0	0	0	0	0	13 300 000
46.	Zadania promocyjne Województwa Śląskiego przy organizacji Memoriału im. Kamili Skolimowskiej – Promowanie wizerunku Stadionu Śląskiego oraz Województwa Śląskiego podczas światowej rangi zawodów lekkoatletycznych, wzmocnienie marki „Śląskie.” oraz „Stadion Śląski” wśród mieszkańców regionu, kraju i osób odwiedzających Województwo Śląskie z zagranicy.	Urząd Marszałkowski / SP	2018	2030	92 920 000	12 000 000	12 000 000	12 000 000	12 000 000	4 500 000	4 500 000	4 500 000	0	0	0	0	0	61 500 000
47.	Zadania promocyjne Województwa Śląskiego przy organizacji Rajdu Śląska – Promowanie wizerunku Stadionu Śląskiego oraz Województwa Śląskiego podczas międzynarodowej rangi zawodów motorowych, wzmocnienie marki „Śląskie.” oraz „Stadion Śląski” wśród mieszkańców regionu, kraju i osób odwiedzających Województwo Śląskie z zagranicy.	Urząd Marszałkowski / SP	2023	2027	17 000 000	5 000 000	3 000 000	3 000 000	3 000 000	0	0	0	0	0	0	0	0	14 000 000
48.	Zadania promocyjne Województwa Śląskiego przy organizacji Speedway Euro Championship – Promowanie wizerunku Stadionu Śląskiego oraz Województwa Śląskiego podczas międzynarodowej rangi zawodów żużlowych, wzmocnienie marki „Śląskie.” oraz „Stadion Śląski” wśród mieszkańców regionu, kraju i osób odwiedzających Województwo Śląskie z zagranicy.	Urząd Marszałkowski / SP	2024	2025	5 904 000	2 337 000	3 567 000	0	0	0	0	0	0	0	0	0	0	5 904 000
49.	Zamek Cieszyn – działalność kulturalna instytucji kultury – Zapewnienie wspólnego prowadzenia instytucji kultury przez Województwo Śląskie i jednostkę samorządu terytorialnego.	Urząd Marszałkowski / KL	2023	2029	4 350 000	600 000	600 000	600 000	600 000	600 000	600 000	0	0	0	0	0	0	3 600 000
50.	Zapewnienie instytucjonalnej pieczy zastępczej w województwie śląskim – Prowadzenie regionalnych placówek opiekuńczo–terapeutycznych.	Regionalny Ośrodek Polityki Społecznej Województwa Śląskiego	2020	2024	53 459 247	12 403 562	0	0	0	0	0	0	0	0	0	0	0	12 403 562
51.	Zapobieganie ekspansji szczawiu alpejskiego w cennych siedliskach nieleśnych Żywieckiego Parku Krajobrazowego – Przeprowadzenie działań czynnej ochrony ekosystemów nieleśnych, tzw. półnaturalnych ekosystemów otwartych położonych na obszarze Żywieckiego Parku Krajobrazowego, zagrożonych ekspansją szczawiu alpejskiego Rumex alpinus poprzez wykonanie dwukrotnego w ciągu roku koszenia zwartych płatów szczawiu oraz jednokrotnego dosiewania rodzimych gatunków roślin łąkowych w miejscach po wykoszonym szczawiu alpejskim w celu uzupełnienia banku nasion na obszarze 50 hektarów obejmującym cztery powierzchnie.	Zespół Parków Krajobrazowych Województwa Śląskiego	2023	2024	713 000	363 000	0	0	0	0	0	0	0	0	0	0	0	363 000
52.	Zespół Pieśni i Tańca Śląsk im. Stanisława Hadyny w Koszęcinie – działalność kulturalna instytucji kultury – Zapewnienie wspólnego prowadzenia instytucji kultury przez Województwo Śląskie i administrację rządową.	Urząd Marszałkowski / KL	2023	2025	81 500 000	28 000 000	23 000 000	0	0	0	0	0	0	0	0	0	0	51 000 000
53.	Zlecenie badania „due diligence” spółki Piekarskie Centrum Medyczne sp. z o.o. – Dokonanie szczegółowej analizy sytuacji spółki Piekarskie Centrum Medyczne sp. z o.o., w tym analizy prawnej, podatkowej i finansowej.	Urząd Marszałkowski / KN	2023	2024	302 580	151 290	0	0	0	0	0	0	0	0	0	0	0	151 290
<b>B</b>	<b>– wydatki majątkowe</b>				<b>5 252 862 519</b>	<b>999 476 339</b>	<b>1 150 666 176</b>	<b>922 233 743</b>	<b>565 257 125</b>	<b>172 752 750</b>	<b>12 615 750</b>	<b>0</b>	<b>0</b>	<b>0</b>	<b>0</b>	<b>0</b>	<b>3 001 384 297</b>	
1.	Budowa ciągów pieszych i pieszo–rowerowych w ciągu drogi wojewódzkiej nr 794 w miejscowości Smoleń – Wsparcie przebudowy, budowy kluczowych elementów i odcinków dróg wojewódzkich prowadzące do zwiększenia płynności ruchu i bezpieczeństwa komunikacyjnego.	Zarząd Dróg Wojewódzkich w Katowicach	2022	2024	12 900 000	11 498 893	0	0	0	0	0	0	0	0	0	0	0	11 498 893
2.	Budowa hali lekkoatletycznej ze strzelnicą sportową wraz z zagospodarowaniem terenu przy ul. Zgrzebnika w Katowicach – Wsparcie rozwoju sportowego młodzieży akademickiej.	Urząd Marszałkowski / IP / Akademia Wychowania Fizycznego w Katowicach	2020	2027	18 000 000	100 000	1 000 000	1 700 000	14 333 406	0	0	0	0	0	0	0	0	17 133 406
3.	Budowa kładki dla pieszych nad Kotliną Dinosaurów w ZOO w Chorzowie – Podniesienie atrakcyjności Śląskiego Ogrodu Zoologicznego w Chorzowie.	Śląski Ogród Zoologiczny w Chorzowie	2023	2024	4 529 475	4 129 475	0	0	0	0	0	0	0	0	0	0	0	4 129 475

Lp.	Nazwa i cel	Jednostka odpowiedzialna lub koordynująca program	Okres realizacji programu		Łączne nakłady finansowe	LIMITY WYDATKÓW W POSZCZEGÓLNYCH LATACH											Limit zobowiązań	
			od	do		2024 r.	2025 r.	2026 r.	2027 r.	2028 r.	2029 r.	2030 r.	2031 r.	2032 r.	2033 r.	2034 r.		2035 r.
4.	Budowa mostu nad rz. Odra w ciągu DW 421, w tym opracowanie dokumentacji projektowej, w ramach programu rządowego Mosty dla Regionów – Wsparcie przebudowy, budowy kluczowych elementów i odcinków dróg wojewódzkich prowadzące do zwiększenia płynności ruchu i bezpieczeństwa komunikacyjnego.	Zarząd Dróg Wojewódzkich w Katowicach	2019	2027	350 741 280	20 240 834	109 442 467	109 442 469	109 442 469	0	0	0	0	0	0	0	0	348 327 405
5.	Budowa nowej siedziby dla Samodzielnego Publicznego Zakładu Opieki Zdrowotnej Rejonowego Pogotowia Ratunkowego w Sosnowcu, w skład której wchodzi Stacja Pogotowia Ratunkowego dla 8 zespołów ratunkowych oraz części administracyjno-techniczno-obsługowej – Wzrost dostępności i poprawa jakości usług medycznych.	Samodzielny Publiczny Zakład Opieki Zdrowotnej Rejonowe Pogotowie Ratunkowe w Sosnowcu	2022	2024	25 075 000	2 000 000	0	0	0	0	0	0	0	0	0	0	0	2 000 000
6.	Budowa obiektów Szpitala Rehabilitacyjnego Kochcice oraz Zespołu Lecznictwa Rehabilitacyjnego Kochcice – dokumentacja projektowo-kosztorysowa budowy oraz wyposażenia na potrzeby Samodzielnego Publicznego Wojewódzkiego Szpitala Chirurgii Urazowej im. dr. Janusza Daaba w Piekarach Śląskich – Wzrost dostępności i poprawa jakości usług medycznych.	Samodzielny Publiczny Wojewódzki Szpital Chirurgii Urazowej im. dr. Janusza Daaba w Piekarach Śląskich	2024	2025	4 000 000	2 000 000	2 000 000	0	0	0	0	0	0	0	0	0	0	4 000 000
7.	Budowa wraz z wyposażeniem stacji uzdatniania wody w Centrum Pulmonologii i Torakochirurgii w Bystrzy – Wzrost dostępności i poprawa jakości usług medycznych.	Centrum Pulmonologii i Torakochirurgii w Bystrzy	2023	2024	796 400	400 000	0	0	0	0	0	0	0	0	0	0	0	400 000
8.	Centrum Fizjoterapii Pediatricznej i Onkologicznej w Katowicach–Ligocie – Wzrost dostępności i poprawa jakości usług medycznych.	Śląski Uniwersytet Medyczny w Katowicach	2023	2027	41 150 000	500 000	3 250 000	15 000 000	17 873 500	0	0	0	0	0	0	0	0	36 623 500
9.	Docieplenie budynków ginekologii i położnictwa oraz budynku poradni z oddziałem Chirurgii Onkologicznej wraz z częścią termomodernizacyjną Katowickiego Centrum Onkologii – Wzrost dostępności i poprawa jakości usług medycznych.	Katowickie Centrum Onkologii w Katowicach	2023	2024	5 530 000	2 000 000	0	0	0	0	0	0	0	0	0	0	0	2 000 000
10.	Dokapitalizowanie spółki Centrum Zdrowia Dziecka i Rodziny im. Jana Pawła II w Sosnowcu sp. z o.o. na realizację zadania pn.: „Przebudowa i rozbudowa izby przyjęć na potrzeby SOR” – Zwiększenie efektywności funkcjonowania podmiotu oraz podniesienie standardu obsługi i jakości opieki nad pacjentami.	Urząd Marszałkowski / KN	2024	2025	20 000 000	15 000 000	5 000 000	0	0	0	0	0	0	0	0	0	0	20 000 000
11.	Dokapitalizowanie spółki Koleje Śląskie sp. z o.o. na realizację zadania pn.: „Rozbudowa i doposażenie zaplecza technicznego spółki Koleje Śląskie sp. z o.o. w Katowicach” – Dokonanie niezbędnych remontów, budowa aplikacji i planera podróży oraz zaprojektowanie a następnie wdrożenie zapasowego centrum przetwarzania danych.	Urząd Marszałkowski / KN	2024	2025	22 000 000	10 000 000	12 000 000	0	0	0	0	0	0	0	0	0	0	22 000 000
12.	Dokapitalizowanie spółki Koleje Śląskie sp. z o.o. na realizację zadania pn.: „Zakup taboru kolejowego przeznaczonego do wykonywania usług przewozowych” – Zwiększenie zdolności przewozowych spółki Koleje Śląskie sp. z o.o.	Urząd Marszałkowski / KN	2023	2025	90 000 000	20 000 000	70 000 000	0	0	0	0	0	0	0	0	0	0	90 000 000
13.	Dokapitalizowanie spółki Ośrodek Lecznico-Rehabilitacyjny „Pałac Kamieniec” sp. z o.o. na realizację zadania pn.: „Budowa nowego obiektu mieszkalnego w Zbrosławicach dla połączonych ZPOP” – Poprawa bezpieczeństwa zdrowotnego dzieci i młodzieży oraz podniesienie standardu obsługi i jakości nad pacjentami.	Urząd Marszałkowski / KN	2024	2026	40 000 000	5 000 000	20 000 000	15 000 000	0	0	0	0	0	0	0	0	0	40 000 000
14.	Dokapitalizowanie spółki Park Śląski SA na realizację zadania pn.: „Budowa farmy fotowoltaicznej” (lokalizacja Obroki) – Podniesienie atrakcyjności Parku Śląskiego poprzez rozwój i zagospodarowanie przestrzeni parkowej.	Urząd Marszałkowski / KN	2023	2024	8 110 000	7 110 000	0	0	0	0	0	0	0	0	0	0	0	7 110 000
15.	Dokapitalizowanie spółki Park Śląski SA na realizację zadania pn.: „Budowa kolei linowej ELKA III” (trasa: Planetarium – Stadion Śląski) – Podniesienie atrakcyjności Parku Śląskiego poprzez rozwój i zagospodarowanie przestrzeni parkowej.	Urząd Marszałkowski / KN	2023	2024	45 500 000	2 000 000	0	0	0	0	0	0	0	0	0	0	0	2 000 000
16.	Dokapitalizowanie spółki Park Śląski SA na realizację zadania pn.: „Budowa trasy rowerowo-rolkowej” – Podniesienie atrakcyjności Parku Śląskiego poprzez rozwój i zagospodarowanie przestrzeni parkowej.	Urząd Marszałkowski / KN	2024	2026	11 070 000	1 000 000	7 610 000	2 460 000	0	0	0	0	0	0	0	0	0	11 070 000
17.	Dokapitalizowanie spółki Park Śląski SA na realizację zadania pn.: „EKOPARK Zielona Perła Śląska – podróz do bioróżnorodności” – Podniesienie atrakcyjności Parku Śląskiego poprzez rozwój i zagospodarowanie przestrzeni parkowej.	Urząd Marszałkowski / KN	2023	2027	50 312 000	9 880 000	17 672 000	16 820 000	4 940 000	0	0	0	0	0	0	0	0	49 312 000
18.	Dokapitalizowanie spółki Park Śląski SA na realizację zadania pn.: „Przebudowa Kapielska Fala” – Podniesienie atrakcyjności Parku Śląskiego poprzez rozwój i zagospodarowanie przestrzeni parkowej.	Urząd Marszałkowski / KN	2023	2024	60 000 000	15 508 394	0	0	0	0	0	0	0	0	0	0	0	15 508 394
19.	Kompleksowa modernizacja i dostosowanie obiektów „Repty” Górnośląskiego Centrum Rehabilitacji im. Gen. Jerzego Ziętka w Tarnowskich Górach do wymagań jakim powinny odpowiadać pomieszczenia i urządzenia podmiotu wykonującego działalność wraz z modernizacją instalacji przeciwpożarowej, wodnej i kanalizacyjnej, elektrycznej wraz z montażem energoszczędnego systemu oświetlenia wraz z wymianą stolarki okiennej i drzwiowej – Wzrost dostępności i poprawa jakości usług medycznych.	„Repty” Górnośląskie Centrum Rehabilitacji im. Gen. Jerzego Ziętka w Tarnowskich Górach	2023	2027	39 500 000	7 500 000	3 500 000	0	0	0	0	0	0	0	0	0	0	11 000 000
20.	Kompleksowa modernizacja poradni przyszpitalnych z wyposażeniem w Wojewódzkim Szpitalu Specjalistycznym Nr 5 im. Św. Barbary w Sosnowcu, etap II i III – Wzrost dostępności i poprawa jakości usług medycznych.	Wojewódzki Szpital Specjalistyczny Nr 5 im. Św. Barbary w Sosnowcu	2024	2025	20 169 424	10 000 000	10 000 000	0	0	0	0	0	0	0	0	0	0	20 000 000
21.	Kompleksowa modernizacja sztywnych okien w Wojewódzkim Szpitalu Specjalistycznym Nr 5 im. Św. Barbary w Sosnowcu – Wzrost dostępności i poprawa jakości usług medycznych.	Wojewódzki Szpital Specjalistyczny Nr 5 im. Św. Barbary w Sosnowcu	2024	2025	4 394 869	2 000 000	2 000 000	0	0	0	0	0	0	0	0	0	0	4 000 000
22.	Krajowy Plan Odbudowy i Zwiększania Odporności (KPO), Inwestycja A3.1.1 Wsparcie rozwoju nowoczesnego kształcenia zawodowego, szkolnictwa wyższego oraz uczenia się przez całe życie – projekt pn.: „Zbudowanie systemu koordynacji i monitorowania regionalnych działań na rzecz kształcenia zawodowego, szkolnictwa wyższego oraz uczenia się przez całe życie, w tym uczenia się dorosłych” – Wdrożenie innowacyjnych i trwałych mechanizmów współpracy na gruncie kształcenia zawodowego, szkolnictwa wyższego, uczenia się przez całe życie, sprzyjających odporności i doskonałości oraz cyfrowej i zielonej transformacji.	Urząd Marszałkowski / FS	2023	2026	21 360	10 680	0	0	0	0	0	0	0	0	0	0	0	10 680
23.	Mistrzostwa Europy w lekkiej atletyce 2028 – Promowanie wizerunku Stadionu Śląskiego oraz Województwa Śląskiego podczas światowej rangi zawodów lekkoatletycznych, wzmocnienie marki „Śląskie.” oraz „Stadion Śląski” wśród mieszkańców regionu, kraju i osób odwiedzających Województwo Śląskie z zagranicy.	Stadion Śląski w Chorzowie	2024	2028	12 000 000	12 000 000	0	0	0	0	0	0	0	0	0	0	0	12 000 000
24.	Modernizacja bloku nr 3 na potrzeby Oddziału Klinicznego Pediatrii w Szpitalu Specjalistycznym Nr 2 w Bytomiu – Wzrost dostępności i poprawa jakości usług medycznych.	Szpital Specjalistyczny Nr 2 w Bytomiu	2023	2025	6 914 897	1 000 000	3 000 000	0	0	0	0	0	0	0	0	0	0	4 000 000
25.	Modernizacja Centralnego Bloku Operacyjnego Szpitala Wojewódzkiego w Bielsku–Białej – Wzrost dostępności i poprawa jakości usług medycznych.	Szpital Wojewódzki w Bielsku–Białej	2022	2025	11 899 901	3 700 000	3 700 000	0	0	0	0	0	0	0	0	0	0	7 400 000
26.	Modernizacja elewacji budynku biurowego przy ul. Dąbrowskiego 23 w Katowicach – Dostosowanie budynku do stanu zgodnego z prawem i przeznaczeniem.	Urząd Marszałkowski / IP	2020	2024	12 380 000	5 855 646	0	0	0	0	0	0	0	0	0	0	0	1 667 307
27.	Modernizacja hali sportowej przy Zespole Szkół Ogólnokształcących Mistrzostwa Sportowego im. Janusza Kusocińskiego w Raciborzu – Poprawa efektywności energetycznej w budynkach szkolnych.	Urząd Marszałkowski / IP / Zespół Szkół Ogólnokształcących Mistrzostwa Sportowego w Raciborzu	2022	2026	30 000 000	1 500 000	4 496 064	1 500 000	0	0	0	0	0	0	0	0	0	7 496 064
28.	Modernizacja i przebudowa oraz wyposażenie sal operacyjnych Centralnego Traktu Operacyjnego wraz z zapleczem w Wojewódzkim Szpitalu Specjalistycznym Nr 5 im. Św. Barbary w Sosnowcu – Wzrost dostępności i poprawa jakości usług medycznych.	Wojewódzki Szpital Specjalistyczny Nr 5 im. Św. Barbary w Sosnowcu	2021	2024	49 621 951	11 230 400	0	0	0	0	0	0	0	0	0	0	0	11 230 400
29.	Modernizacja podłogi na warsztatach szkolnych w Młodzieżowym Ośrodku Wychowawczym w Krupskim Młynie – Poprawa bezpieczeństwa osób korzystających z warsztatów szkolnych, dostosowanie podłoża pod maszyny i urządzenia.	Młodzieżowy Ośrodek Wychowawczy w Krupskim Młynie	2023	2024	460 000	450 000	0	0	0	0	0	0	0	0	0	0	0	450 000
30.	Modernizacja siedziby Instytucji Filmowej „Silesia-Film” w Katowicach – Poprawa stanu istniejącego obiektu w którym prowadzona jest działalność wojewódzkich instytucji kultury.	Urząd Marszałkowski / IP / Instytucja Filmowa „Silesia-Film” w Katowicach	2024	2025	1 160 000	910 000	250 000	0	0	0	0	0	0	0	0	0	0	1 160 000
31.	Obwodnica miejscowości Koziegłowy – Wyprowadzenie ruchu tranzytowego z centrów miast i miejscowości.	Zarząd Dróg Wojewódzkich w Katowicach	2022	2027	200 000 000	2 350 000	67 400 000	66 400 000	63 200 000	0	0	0	0	0	0	0	0	196 959 703
32.	Osuszenie piwnic budynku Pedagogicznej Biblioteki Wojewódzkiej Regionalnego Ośrodka Doskonalenia Nauczycieli i Informacji Pedagogicznej „WOM” w Rybniku – Wykonanie izolacji przeciwwilgociowej ścian fundamentowych, osuszenie, wykonanie drenażu oraz remontu pomieszczeń piwnicznych.	Regionalny Ośrodek Doskonalenia Nauczycieli i Informacji Pedagogicznej „WOM” w Rybniku	2024	2025	330 000	170 000	160 000	0	0	0	0	0	0	0	0	0	0	330 000
33.	Północno-zachodnia obwodnica Raciborza – Wyprowadzenie ruchu tranzytowego z centrów miast i miejscowości.	Zarząd Dróg Wojewódzkich w Katowicach	2022	2027	120 000 000	760 000	11 740 000	54 000 000	53 500 000	0	0	0	0	0	0	0	0	120 000 000
34.	Projekt Budowy Drogi Głównej Południowej na odcinku od drogi wojewódzkiej nr 935 w Rydułtowach do połączenia z ul. Wodzisławską w Mszanie – Wyprowadzenie ruchu tranzytowego z centrów miast i miejscowości.	Miasto Wodzisław Śląski / Urząd Marszałkowski / KD	2013	2024	4 289 626	2 127 605	0	0	0	0	0	0	0	0	0	0	0	0
35.	Projekt Budowy Regionalnej Drogi Racibórz – Pyszczyna na odcinku od DK 45 w gminie Rudnik do ul. Sportowej w Rybniku – Wyprowadzenie ruchu tranzytowego z centrów miast i miejscowości.	Miasto Racibórz / Urząd Marszałkowski / KD	2012	2024	3 648 412	1 543 307	0	0	0	0	0	0	0	0	0	0	0	0
36.	Przebudowa części przyziemia, parteru, pomieszczeń gospodarczo-socjalnych i biurowych oraz kaplicy na potrzeby relokacji Oddziału Rehabilitacji w Centrum Leczenia Oparzeń im. dr. Stanisława Sakiela w Siemianowicach Śląskich – Wzrost dostępności i poprawa jakości usług medycznych.	Centrum Leczenia Oparzeń im. dr. Stanisława Sakiela w Siemianowicach Śląskich	2023	2025	9 529 390	5 107 000	3 469 451	0	0	0	0	0	0	0	0	0	0	8 576 451

Lp.	Nazwa i cel	Jednostka odpowiedzialna lub koordynująca program	Okres realizacji programu		Łączne nakłady finansowe	LIMITY WYDATKÓW W POSZCZEGÓLNYCH LATACH											Limit zobowiązań	
			od	do		2024 r.	2025 r.	2026 r.	2027 r.	2028 r.	2029 r.	2030 r.	2031 r.	2032 r.	2033 r.	2034 r.		2035 r.
37.	Przebudowa drogi wojewódzkiej nr 928 na odcinku od DK 44 do skrzyżowania z DK 1, w ramach Rządowego Funduszu Polski Ład: Program Inwestycji Strategicznych – Wsparcie przebudowy, budowy kluczowych elementów i odcinków dróg wojewódzkich prowadzące do zwiększenia płynności ruchu i bezpieczeństwa komunikacyjnego.	Zarząd Dróg Wojewódzkich w Katowicach	2022	2026	250 000 000	100 000 000	110 000 000	25 000 000	0	0	0	0	0	0	0	0	0	1 094 426
38.	Przebudowa dróg wojewódzkich oraz drogowych obiektów inżynierskich wraz z opracowaniem dokumentacji projektowej, realizowana w systemie powierczonym jednostkom samorządu terytorialnego – Wsparcie przebudowy, budowy kluczowych elementów i odcinków dróg wojewódzkich prowadzące do zwiększenia płynności ruchu i bezpieczeństwa komunikacyjnego.	Urząd Marszałkowski / KD	2020	2025	92 886 499	57 017 735	19 380 971	0	0	0	0	0	0	0	0	0	0	74 095 515
39.	Przebudowa dróg wojewódzkich oraz drogowych obiektów inżynierskich, w tym opracowanie dokumentacji projektowych budowy/przebudowy dróg wojewódzkich – Wsparcie przebudowy, budowy kluczowych elementów i odcinków dróg wojewódzkich prowadzące do zwiększenia płynności ruchu i bezpieczeństwa komunikacyjnego.	Zarząd Dróg Wojewódzkich w Katowicach	2016	2028	1 628 851 900	188 709 555	349 462 765	470 224 097	266 500 000	125 000 000	0	0	0	0	0	0	0	1 399 896 417
40.	Przebudowa DW 408 na odcinku od m. Gliwice do granicy województwa, etap I budowa obwodnicy Sośnicowice – Wyprowadzenie ruchu tranzytowego z centrów miast i miejscowości.	Zarząd Dróg Wojewódzkich w Katowicach	2005	2025	135 983 400	66 000 000	38 000 000	0	0	0	0	0	0	0	0	0	0	7 496 686
41.	Przebudowa DW 925 od granicy miasta na prawach powiatu Ruda Śląska – A1 – do granicy miasta na prawach powiatu Rybnik – Wsparcie przebudowy, budowy kluczowych elementów i odcinków dróg wojewódzkich prowadzące do zwiększenia płynności ruchu i bezpieczeństwa komunikacyjnego.	Zarząd Dróg Wojewódzkich w Katowicach	2015	2026	340 500 000	93 316 457	105 140 000	111 114 685	0	0	0	0	0	0	0	0	0	9 568 877
42.	Przebudowa DW 934 od m. Imielin do DK 44, w ramach Rządowego Funduszu Polski Ład: Program Inwestycji Strategicznych – Wsparcie przebudowy, budowy kluczowych elementów i odcinków dróg wojewódzkich prowadzące do zwiększenia płynności ruchu i bezpieczeństwa komunikacyjnego.	Zarząd Dróg Wojewódzkich w Katowicach	2022	2025	253 232 573	89 453 707	73 403 266	0	0	0	0	0	0	0	0	0	0	93 365 806
43.	Przebudowa DW 948 od DK 52 do DW 946, w tym dokumentacja projektowa – Wsparcie przebudowy, budowy kluczowych elementów i odcinków dróg wojewódzkich prowadzące do zwiększenia płynności ruchu i bezpieczeństwa komunikacyjnego.	Zarząd Dróg Wojewódzkich w Katowicach	2015	2024	285 727 000	73 340 100	0	0	0	0	0	0	0	0	0	0	0	2 192 090
44.	Przebudowa i modernizacja pomieszczeń Centralnej Sterylizacji Centrum Leczenia Oparzeń im. dr. Stanisława Sakiela w Siemianowicach Śląskich – Wzrost dostępności i poprawa jakości usług medycznych.	Centrum Leczenia Oparzeń im. dr. Stanisława Sakiela w Siemianowicach Śląskich	2023	2025	7 444 445	3 600 000	3 100 000	0	0	0	0	0	0	0	0	0	0	6 700 000
45.	Przebudowa obiektu – budynku Katowickiego Centrum Onkologii przy ul. Raciborskiej 28 w Katowicach z przeznaczeniem na archiwum szpitalne – Wzrost dostępności i poprawa jakości usług medycznych.	Katowickie Centrum Onkologii w Katowicach	2024	2026	25 000 000	5 000 000	10 000 000	10 000 000	0	0	0	0	0	0	0	0	0	25 000 000
46.	Przebudowa skrzyżowania DW 786 z DP 1060S w miejscowości Wancierzów – Wsparcie przebudowy, budowy kluczowych elementów i odcinków dróg wojewódzkich prowadzące do zwiększenia płynności ruchu i bezpieczeństwa komunikacyjnego.	Zarząd Dróg Wojewódzkich w Katowicach	2021	2025	11 000 000	5 300 000	5 300 000	0	0	0	0	0	0	0	0	0	0	10 600 000
47.	Przystosowanie dla niepełnosprawnych budynku internatu Specjalnego Ośrodka Szkolno–Wychowawczego dla Niesłyszących i Słabosłyszących w Raciborzu – Dostosowanie budynku do wymagań stawianych obiektom w zakresie dostępu i użytkowania pomieszczeń przez osoby niepełnosprawne oraz dostosowanie do wymagań ochrony przeciwpożarowej uwzględniając użytkowników niepełnosprawnych.	Urząd Marszałkowski / IP	2020	2025	3 137 490	1 000 000	1 960 000	0	0	0	0	0	0	0	0	0	0	2 960 000
48.	Przystosowanie dla niepełnosprawnych budynku szkoły Specjalnego Ośrodka Szkolno–Wychowawczego dla Niesłyszących i Słabosłyszących w Raciborzu – Dostosowanie budynku do wymagań stawianych obiektom w zakresie dostępu i użytkowania pomieszczeń przez osoby niepełnosprawne oraz dostosowanie do wymagań ochrony przeciwpożarowej uwzględniając użytkowników niepełnosprawnych.	Urząd Marszałkowski / IP / Specjalny Ośrodek Szkolno–Wychowawczy dla Niesłyszących i Słabosłyszących w Raciborzu	2020	2024	9 982 646	4 306 925	0	0	0	0	0	0	0	0	0	0	0	482 479
49.	Rewitalizacja linii kolejowej nr 190 na odcinku Skoczów – Bielsko–Biała jako niezbędny element połączenia Śląska Cieszyńskiego z Krakowem (Cieszyn – Skoczów – Bielsko–Biała – Wadowice – Kraków) – Uzyskanie połączenia lub usprawnienie istniejącego połączenia (dla którego są prowadzone pasażerskie przewozy transportem kolejowym) miasta o wielkości powyżej 10 tys. mieszkańców z miastem wojewódzkim celem poprawy konkurencyjności połączenia i spójności komunikacyjnej regionu – w ramach Programu Uzupelniania Lokalnej i Regionalnej Infrastruktury Kolejowej – Kolej + do 2029 roku.	Urząd Marszałkowski / KD	2024	2029	26 250 000	241 500	462 000	110 250	267 750	12 552 750	12 615 750	0	0	0	0	0	0	26 250 000
50.	Rewitalizacja Zameczku Mysłiwskiego wraz z otoczeniem towarzyszącym i przystosowanie do prowadzenia działalności muzealnej – Rewitalizacja i adaptacja na cele kulturalne obiektów wraz z otoczeniem.	Muzeum Zamkowe w Pszczynie	2018	2025	39 702 566	13 293 692	12 447 816	0	0	0	0	0	0	0	0	0	0	25 741 508
51.	Roboty konserwatorskie na budynku zabytkowym Pedagogicznej Biblioteki Wojewódzkiej w Bielsku–Białej – Poprawa stanu technicznego oraz zabezpieczenie budynku i zapewnienie bezpieczeństwa użytkowników obiektu.	Urząd Marszałkowski / IP	2022	2025	5 400 000	2 000 000	3 250 000	0	0	0	0	0	0	0	0	0	0	5 250 000
52.	Rozbiórka i budowa wiaduktu nad torami PKP w ciągu DW 906 w km 0+729 w miejscowości Lubliniec o nr ew. 133, w ramach Rządowego Funduszu Polski Ład: Program Inwestycji Strategicznych – Wsparcie przebudowy, budowy kluczowych elementów i odcinków dróg wojewódzkich prowadzące do zwiększenia płynności ruchu i bezpieczeństwa komunikacyjnego.	Zarząd Dróg Wojewódzkich w Katowicach	2022	2025	47 852 000	24 817 000	15 035 000	0	0	0	0	0	0	0	0	0	0	5 902 763
53.	Rozbudowa drogi wojewódzkiej polegająca na budowie chodnika w ciągu DW 931 w miejscowości Jankowice, w tym opracowanie dokumentacji projektowej – Wsparcie przebudowy, budowy kluczowych elementów i odcinków dróg wojewódzkich prowadzące do zwiększenia płynności ruchu i bezpieczeństwa komunikacyjnego.	Zarząd Dróg Wojewódzkich w Katowicach	2022	2024	2 000 000	1 764 602	0	0	0	0	0	0	0	0	0	0	0	1 764 602
54.	Rozbudowa infrastruktury Cieszyńskiego Pogotowia Ratunkowego na potrzeby ratownictwa i transportu medycznego, działań epidemiologicznych oraz szkoleniowych – Wzrost dostępności i poprawa jakości usług medycznych.	Powiat cieszyński	2023	2024	4 000 000	2 000 000	0	0	0	0	0	0	0	0	0	0	0	2 000 000
55.	Rozbudowa i dostosowanie budynków straży pożarnej, oddziału instalacyjnego oraz zagospodarowanie terenu na potrzeby działalności biurowej, edukacyjnej i archiwalnej Śląskiego Centrum Wolności i Solidarności przy ul. Wincentego Pola 38 w Katowicach – Poprawa stanu istniejących obiektów w których prowadzona jest działalność wojewódzkich instytucji kultury.	Urząd Marszałkowski / IP / Śląskie Centrum Wolności i Solidarności w Katowicach	2024	2025	15 090 489	3 212 712	4 483 438	0	0	0	0	0	0	0	0	0	0	7 696 150
56.	Rządowy Program Odbudowy Zabytków – projekt pn.: „Modernizacja pokrycia dachowego w pawilonie Szarym Męskim Wojewódzkiego Szpitala Neuropsychiatrycznego w Lublińcu” – Poprawa stanu istniejących zabytkowych obiektów w których prowadzona jest działalność wojewódzkich placówek ochrony zdrowia.	Wojewódzki Szpital Neuropsychiatryczny im. dr. Emila Cyrana w Lublińcu	2023	2024	3 050 000	61 000	0	0	0	0	0	0	0	0	0	0	0	61 000
57.	Rządowy Program Odbudowy Zabytków – projekt pn.: „Modernizacja zabytkowego budynku pawilonu głównego Samodzielnego Publicznego Wojewódzkiego Szpitala Chirurgii Urazowej im. dr. J. Daaba w Piekarach Śląskich” – Poprawa stanu istniejących zabytkowych obiektów w których prowadzona jest działalność wojewódzkich placówek ochrony zdrowia.	Samodzielny Publiczny Wojewódzki Szpital Chirurgii Urazowej im. dr. Janusza Daaba w Piekarach Śląskich	2023	2024	3 500 000	70 000	0	0	0	0	0	0	0	0	0	0	0	70 000
58.	Rządowy Program Odbudowy Zabytków – projekt pn.: „Prace konserwatorskie dot. udrożnienia i zabezpieczenia zabytkowego wyrobiska – Przekop poziom 80m – w rejonie Głównej Kluczowej Sztolni Dziedzicznej w Zabrze” – Poprawa stanu istniejących zabytkowych obiektów w których prowadzona jest działalność wojewódzkich instytucji kultury.	Muzeum Górnictwa Węglowego w Zabrzu	2023	2025	3 575 000	75 000	0	0	0	0	0	0	0	0	0	0	0	75 000
59.	Rządowy Program Odbudowy Zabytków – projekt pn.: „Prace konserwatorsko–restauratorskie baszty oraz schodów i tunelu podziemnego w kompleksie Muzeum Zamkowego w Pszczynie” – Poprawa stanu istniejących zabytkowych obiektów w których prowadzona jest działalność wojewódzkich instytucji kultury.	Muzeum Zamkowe w Pszczynie	2023	2024	3 000 000	60 000	0	0	0	0	0	0	0	0	0	0	0	60 000
60.	Rządowy Program Odbudowy Zabytków – projekt pn.: „Prace konserwatorsko–restauratorskie zabytkowej wieży wyciągowej szybu Warszawa” – Poprawa stanu istniejących zabytkowych obiektów w których prowadzona jest działalność wojewódzkich instytucji kultury.	Muzeum Śląskie w Katowicach	2023	2024	3 936 000	3 936 000	0	0	0	0	0	0	0	0	0	0	0	3 936 000
61.	Rządowy Program Odbudowy Zabytków – projekt pn.: „Wykonanie projektu budowlanego oraz zabezpieczenie i utwalenie substancji zabytku poprzez rewitalizację elewacji budynku głównego Szpitala” – Poprawa stanu istniejących zabytkowych obiektów w których prowadzona jest działalność wojewódzkich placówek ochrony zdrowia.	Wojewódzki Szpital Chorób Płuc im. dr. Alojzego Paweła w Wodzisławiu Śląskim	2023	2025	3 500 000	0	70 000	0	0	0	0	0	0	0	0	0	0	70 000
62.	Rządowy Program Odbudowy Zabytków – projekt pn.: „Wymiana poszycia dachowego wraz z robotami towarzyszącymi w budynku Regionalnego Ośrodka Doskonalenia Nauczycieli „WOM” w Bielsku–Białej przy ul. Legionów 25” – Poprawa stanu istniejących zabytkowych obiektów w których prowadzona jest działalność wojewódzkich placówek oświaty.	Urząd Marszałkowski / IP	2024	2025	1 500 000	30 000	0	0	0	0	0	0	0	0	0	0	0	30 000
63.	Stworzenie na bazie Centralnego Bloku Operacyjnego, Oddziału Anestezjologii i Intensywnej Terapii i Centralnej Sterylizatorni, powiązanego funkcjonalnie kompleksu, gwarantującego najwyższej jakości opiekę nad pacjentem w trakcie i po zabiegach chirurgicznych oraz w sytuacjach bezpośredniego zagrożenia życia i zdrowia, zlokalizowanego w Wojewódzkim Szpitalu Specjalistycznym Nr 4 w Bytomiu – Wzrost dostępności i poprawa jakości usług medycznych.	Wojewódzki Szpital Specjalistyczny Nr 4 w Bytomiu	2024	2026	92 785 769	2 778 515	7 545 889	8 149 242	0	0	0	0	0	0	0	0	0	18 473 646
64.	Śląska Regionalna Sieć Szkieletowa – zachowanie trwałości i promocja w okresie eksploatacji i utrzymania infrastruktury – Zapewnienie infrastruktury regionalnej sieci szerokopasmowej na terenie województwa śląskiego poprzez jej budowę oraz świadczenie z jej wykorzystaniem usług i dostępu hurtowego.	Urząd Marszałkowski / CI / AL	2016	2030	220 000	220 000	0	0	0	0	0	0	0	0	0	0	0	220 000
65.	Utworzenie Europejskiego Centrum Okulistyki w Okręgowym Szpitalu Kolejowym w Katowicach – etap I i etap II – Wzrost dostępności i poprawa jakości usług medycznych.	Okręgowy Szpital Kolejowy w Katowicach – s.p.z.o.z.	2023	2025	19 463 703	10 000 000	4 000 000	0	0	0	0	0	0	0	0	0	0	14 000 000





## OBJAŚNIENIA

Projekt uchwały przewiduje zmianę przedsięwzięcia istniejącego w Wieloletniej Prognozie Finansowej w zakresie limitu wydatków i limitu zobowiązań wraz z odpowiadającą im aktualizacją nakładów ogółem.

Zmianie ulegają też podstawowe wielkości budżetowe zawarte w Prognozie – dochody oraz wydatki wynikające zarówno ze zmian budżetu tegorocznego, jak i ze zmian wymienionych powyżej, czyli związanych z finansowaniem przedsięwzięć wieloletnich.

1. Projekt uchwały dokonuje zmian limitu wydatków oraz limitu zobowiązań wraz z odpowiadającą im aktualizacją nakładów ogółem przedsięwzięcia pn.: *Program polityki zdrowotnej pod nazwą „Wsparcie leczenia niepłodności metodą zapłodnienia pozaustrojowego – in vitro dla mieszkańców województwa śląskiego na lata 2023–2026”* – **zwiększa się** limit wydatków bieżących w roku 2024 o kwotę 5 000 000 zł. Zmienia się także kwotę limitu zobowiązań z 15 000 000 zł na 20 000 000 zł oraz kwotę łącznych nakładów finansowych z 20 100 000 zł na 20 000 000 zł.

Źródłem pokrycia zwiększonych wydatków będą środki własne budżetu Województwa Śląskiego.

Zmiany dokonuje się celem zabezpieczenia środków niezbędnych do realizacji przedmiotowego programu polityki zdrowotnej w 2024 roku.

Na podstawie zmian wynikających z pkt 1 przyjmuje się tekst jednolity załącznika 2 do Uchwały VI/63/1/2023 Sejmiku Województwa Śląskiego z dnia 21 grudnia 2023 roku w sprawie Wieloletniej Prognozy Finansowej Województwa Śląskiego na lata 2024–2035.

2. Na podstawie zmian wymienionych w pkt 1 oraz zmian kwot dochodów i wydatków, dokonuje się odpowiadającej im korekty załącznika 1 do Uchwały VI/63/1/2023 Sejmiku Województwa Śląskiego z dnia 21 grudnia 2023 roku w sprawie Wieloletniej Prognozy Finansowej Województwa Śląskiego na lata 2024–2035. Zmiany te obejmują:
  - 1) zwiększenie **dochodów bieżących** na 2024 rok – o kwotę **435 955 zł**,
  - 2) zwiększenie **wydatków bieżących** na 2024 rok – o kwotę **5 435 955 zł**. Ponadto zwiększa się w 2024 roku przedsięwzięcia bieżące o kwotę **5 000 000 zł**,
  - 3) zmniejszenie **wydatków majątkowych** na 2024 rok – o kwotę **5 000 000 zł**.

Stosowną korektę Wieloletniej Prognozy Finansowej Województwa Śląskiego na lata 2024–2035 ujęto w tekście jednolitym załącznika 1 do Uchwały Nr VI/63/1/2023 Sejmiku Województwa Śląskiego z dnia 21 grudnia 2023 roku w sprawie Wieloletniej Prognozy Finansowej Województwa Śląskiego na lata 2024–2035.

Sporządziła:  
Dyrektor Departamentu Finansowego  
Joanna Myszor

Uchwała Nr        /        /        /2024

Sejmiku Województwa Śląskiego

z dnia ..... 2024 roku

w sprawie:

**zmian budżetu i w budżecie Województwa Śląskiego na 2024 rok**

Na podstawie: art. 18 pkt 6 ustawy z dnia 5 czerwca 1998 r. o samorządzie województwa (tekst jednolity: Dz. U. z 2022 r. poz. 2094 z późn. zm. )

**Sejmik Województwa Śląskiego**

**uchwala:**

## **§ 1**

Dokonuje się zmian budżetu Województwa Śląskiego na 2024 rok, polegających na **zwiększeniu** planu **dochodów** i **wydatków** własnych o kwotę **435 955 zł**, zgodnie z wykazem stanowiącym załącznik 1 do niniejszej uchwały.

## **§ 2**

Dokonuje się zmian w budżecie Województwa Śląskiego na 2024 rok, polegających na przeniesieniu środków pomiędzy działami klasyfikacji budżetowej w ramach wydatków własnych, zgodnie z wykazem stanowiącym załącznik 2 do niniejszej uchwały.

## **§ 3**

Wykonanie uchwały powierza się Zarządowi Województwa Śląskiego.

## **§ 4**

Uchwała wchodzi w życie z dniem podjęcia i podlega publikacji w Dzienniku Urzędowym Województwa Śląskiego.

Załącznik 1 do Uchwały Sejmiku Województwa Śląskiego Nr  
/2024 z dnia .....2024 r.

### ZMIANY BUDŻETU WOJEWÓDZTWA ŚLĄSKIEGO NA 2024 r. - DOCHODY I WYDATKI - zwiększenie

w zł

Dz.	Rozdz.	Wyszczególnienie	Dochody	Wydatki
<b>926</b>		<b>Kultura fizyczna</b>	<b>435 955</b>	<b>435 955</b>
	92601	Obiekty sportowe	435 955	
		Dochody budżetu własnego Województwa Śląskiego na 2024 rok. Dochody własne, w tym bieżące. Dochody jednostek budżetowych	435 955	
	92604	Instytucje kultury fizycznej		435 955
		Wydatki bieżące jednostek budżetowych		435 955
		w tym wynagrodzenia i składki od nich naliczane		435 955
		<b>RAZEM</b>	<b>435 955</b>	<b>435 955</b>

Załącznik 2 do Uchwały Sejmiku Województwa Śląskiego Nr  
/2024 z dnia .....2024 r.

### ZMIANY W BUDŻECIE WOJEWÓDZTWA ŚLĄSKIEGO NA 2024 r. - wydatki własne

w zł

Dz.	Rozdz.	Wyszczególnienie	zmniejszenia	zwiększenia
<b>630</b>		<b>Turystyka</b>		<b>500 000</b>
	63003	Zadania w zakresie upowszechniania turystyki		500 000
		Dotacje na zadania bieżące		500 000
<b>750</b>		<b>Administracja publiczna</b>	<b>500 000</b>	
	75095	Pozostała działalność	500 000	
		Dotacje na zadania bieżące	500 000	
		<b>RAZEM</b>	<b>500 000</b>	<b>500 000</b>

## UZASADNIENIE

Projekt uchwały Sejmiku Województwa Śląskiego w sprawie zmian budżetu i w budżecie Województwa Śląskiego na 2024 rok przewiduje:

- I. **Zmiany budżetu** Województwa Śląskiego na 2024 r., polegające na **zwiększeniu** planu **dochodów i wydatków** własnych o kwotę **435 955 zł** – w **dz.926** – w związku z przekazaniem przez Spółkę „Stadion Śląski sp. z o.o. w likwidacji” w Chorzowie środków na pokrycie wydatków jednostki budżetowej „Stadion Śląski” w Chorzowie, na wypłatę dodatkowego wynagrodzenia rocznego pracowników przejętych ze spółki przez tę jednostkę z dniem 1 października 2023 roku.
- II. **Zmiany w budżecie** Województwa Śląskiego na 2024 r., polegające na przeniesieniu środków pomiędzy działami klasyfikacji budżetowej w ramach **wydatków** własnych: z **dz.750** do **dz.630** – w kwocie **500 000 zł** na kontynuację projektu pn. „*Śląskie. Turystyka bez barier*” – w ramach otwartego konkursu ofert.

Dyrektor Departamentu Finansowego  
Joanna Myszor

**Uchwała Nr / / /2023  
Sejmiku Województwa Śląskiego  
z dnia .....2023 r.**

**w sprawie:  
wyrażenia zgody na powierzenie gminie Gierałtowie zadania własnego  
Województwa Śląskiego pn. "Zarządzanie przystankami komunikacyjnymi  
zlokalizowanymi w ciągu dróg wojewódzkich"**

Na podstawie:  
art. 8 ust 2 i art. 18 pkt. 12 ustawy z dnia 5 czerwca 1998 roku o samorządzie województwa  
(tj. Dz. U. z 2022 r. poz. 2094, z późn. zm.), w związku z art. 15, 16 i 18 ustawy z dnia 16 grudnia 2010  
roku o publicznym transporcie zbiorowym (tj. Dz. U. z 2022 r., poz. 1343 z późn. zm.),

**Sejmik Województwa Śląskiego  
uchwala:**

**§ 1**

Wyraża się zgodę w sprawie powierzenia gminie Gierałtowie zadania własnego Województwa Śląskiego pn. "Zarządzanie przystankami komunikacyjnymi zlokalizowanymi w ciągu dróg wojewódzkich".

**§ 2**

1. Sejmik Województwa Śląskiego upoważnia Zarząd Województwa Śląskiego do zawarcia porozumienia pomiędzy Województwem Śląskim a gminą Gierałtowie, w sprawie o której mowa w § 1 uchwały.
2. Powierzenie zadania opisanego w § 1 uchwały nie będzie skutkowało przekazywaniem środków finansowych Gminie zawierającej porozumienie na realizację zadania własnego Województwa Śląskiego.
3. Gmina przejmująca zadanie własne Województwa Śląskiego opisane w § 1 uchwały będzie miała możliwość, zgodnie z art. 16 ust. 4 ustawy z dnia 16 grudnia 2010 r. o publicznym transporcie zbiorowym, pobierać opłaty za korzystanie przez operatorów i przewoźników z przystanków komunikacyjnych. Decyzja o pobieraniu opłaty lub jej nie pobieraniu będzie leżeć po stronie Gminy przejmującej zadanie. Stawka opłaty będzie ewentualnie ustalana w drodze uchwały podjętej przez właściwe organy stanowiące.
4. Ewentualne wpływy z opłat, o których mowa w § 2 ust. 3 uchwały będą stanowiły dochód przejmującej zadanie Gminy, z przeznaczeniem na realizację powierzonego zadania.

5. Szczegółowy zakres praw i obowiązków stron dotyczący powierzonego zadania zostanie określony w porozumieniu zawartym pomiędzy Województwem Śląskim, a Gminą Gierałtowice.

### **§ 3**

Wykonanie uchwały powierza się Zarządowi Województwa Śląskiego.

### **§ 4**

Uchwała wchodzi w życie z dniem podjęcia.

## Uzasadnienie

W dniu 20 czerwca 2022 r. Sejmik Województwa Śląskiego uchwałą Nr VI/45/13/2022 wyraził zgodę na powierzenie zadania własnego Województwa Śląskiego pn. „Zarządzanie przystankami komunikacyjnymi zlokalizowanymi w ciągu dróg wojewódzkich”. Wolę przyjęcia przedmiotowego działania wyraziły 74 gminy, wymienione w załączniku do niniejszej uchwały.

W trakcie realizacji niniejszej uchwały, trzy gminy tj. Miedzno, Marklowice, Wodzisław Śląski zrezygnowały z woli przyjęcia przedmiotowego zadania i nie podpisały stosownych porozumień. W następstwie powyższego uchwałą Nr VI/50/17/2022 z dnia 21 listopada 2022 r. dokonano m. in. zmiany załącznika pierwotnej uchwały tj. wykazu gmin zainteresowanych przyjęciem zadania własnego Województwa Śląskiego pn. „Zarządzanie przystankami komunikacyjnymi zlokalizowanymi w ciągu dróg wojewódzkich”.

W dniu 22 listopada 2022 r. Zarząd Dróg Wojewódzkich w Katowicach poinformował o zakończeniu przebudowy drogi wojewódzkiej 791 i wprowadzeniu docelowej organizacji ruchu uwzględniającej przystanki autobusowe zlokalizowane w pasie ww. drogi.

W następstwie powyższego wystąpiono do gmin: Kamienica Polska i Poraj z zapytaniem o chęć przejęcia przez gminę zadania, o którym mowa powyżej. Gmina Poraj odmówiła przyjęcia zadania, Gmina Kamienica Polska udzieliła pozytywnej odpowiedzi. Sejmik Województwa Śląskiego uchwałą nr VI/54/12/2023 z dnia 27 lutego 2023 r. wyraził zgodę na powierzenie zadania gminie Kamienica Polska a w dniu 29 marca 2023 r. Rada Gminy Kamienica Polska podjęła uchwałę nr 266/XXXVIII/2023 w sprawie przejęcia przedmiotowego zadania Województwa Śląskiego. W dniu 17 maja 2023 r. Wójt Gminy Gierałtowice w piśmie sygn. GM.7443.39.2023 wyraził chęć przejęcia i zawarcia porozumienia powierzającego przedmiotowe zadanie. Podstawą skutecznego zawarcia wyżej wymienionych porozumień jest stosowna uchwała zainteresowanej gminy jak i podjęcie uchwały przez Sejmik Województwa Śląskiego. Biorąc pod uwagę powyższe, podjęcie przez Sejmik Województwa Śląskiego uchwały w sprawie wyrażenia zgody na powierzenie gminie Gierałtowice zadania własnego województwa Śląskiego pn. „Zarządzanie przystankami komunikacyjnymi zlokalizowanymi w ciągu dróg wojewódzkich” jest uzasadnione.



**Uchwała nr ...../...../2023  
Sejmiku Województwa Śląskiego  
z dnia.....2023 r.  
w sprawie**

zmiany uchwały nr VI/43/7/2022 Sejmiku Województwa Śląskiego z dnia 25 kwietnia 2022 roku w sprawie wprowadzenia wspólnej obsługi informatycznej w zakresie Biuletynu Informacji Publicznej wojewódzkich samorządowych jednostek organizacyjnych zaliczanych do sektora finansów publicznych przez Urząd Marszałkowski Województwa Śląskiego

Na podstawie art. 8d ust. 1 i 2 w zw. z art. 8c pkt 1 oraz art. 8f ustawy o samorządzie województwa z dnia 5 czerwca 1998 r. (Dz. U. z 2022 r. poz. 2094 t.j.).

**Sejmik Województwa Śląskiego  
Uchwała**

§ 1.

Wprowadza się zmianę w uchwale nr VI/43/7/2022 Sejmiku Województwa Śląskiego z dnia 25 kwietnia 2022 roku w sprawie wprowadzenia wspólnej obsługi informatycznej w zakresie Biuletynu Informacji Publicznej wojewódzkich samorządowych jednostek organizacyjnych zaliczanych do sektora finansów publicznych przez Urząd Marszałkowski Województwa Śląskiego, w ten sposób, że załącznik nr 1 do ww. uchwały otrzymuje brzmienie zgodne z załącznikiem do niniejszej uchwały.

§ 2.

Wykonanie uchwały powierza się Zarządowi Województwa Śląskiego.

§ 3.

Uchwała wchodzi w życie z dniem podjęcia.

Przewodniczący Sejmiku  
Województwa Śląskiego

**Wykaz „Jednostek Obsługiwanych” w ramach wspólnej obsługi informatycznej w zakresie Biuletynu Informacji Publicznej**

1. Centrum Kształcenia Zawodowego i Ustawicznego Województwa Śląskiego w Raciborzu.
2. Centrum Kształcenia Zawodowego i Ustawicznego Województwa Śląskiego w Gliwicach.
3. Centrum Kształcenia Zawodowego i Ustawicznego Województwa Śląskiego w Katowicach.
4. Centrum Kształcenia Zawodowego i Ustawicznego Województwa Śląskiego w Zabrze.
5. Młodzieżowy Ośrodek Wychowawczy im. Ottona Lipkowskiego w Krupskim Młynie.
6. Młodzieżowy Ośrodek Wychowawczy w Jaworzu.
7. Młodzieżowy Ośrodek Wychowawczy w Kuźni Raciborskiej.
8. Młodzieżowy Ośrodek Wychowawczy w Radzionkowie.
9. Pedagogiczna Biblioteka Wojewódzka w Bielsku-Białej.
10. Pedagogiczna Biblioteka Wojewódzka w Katowicach.
11. Regionalny Ośrodek Doskonalenia Nauczycieli „WOM” w Bielsku-Białej.
12. Regionalny Ośrodek Doskonalenia Nauczycieli „WOM” w Częstochowie.
13. Regionalny Ośrodek Doskonalenia Nauczycieli i Informacji Pedagogicznej „WOM” w Rybniku.
14. Specjalny Ośrodek Szkolno-Wychowawczy dla Nieśłyszących i Słabosłyszących im. Marii Grzegorzewskiej w Raciborzu.
15. Śląski Ogród Zoologiczny.
16. Wojewódzki Ośrodek Ruchu Drogowego w Bielsku-Białej.
17. Zarząd Dróg Wojewódzkich w Katowicach.
18. Zespół Parków Krajobrazowych Województwa Śląskiego.
19. Zespół Szkół Ogólnokształcących Mistrzostwa Sportowego im. Janusza Kusocińskiego w Raciborzu.
20. Zespół Szkół Specjalnych przy Ośrodku Leczniczo-Rehabilitacyjnym „Pałac Kamieniec” sp. z o.o. w Kamieńcu.
21. Zespół Szkół Specjalnych przy Ośrodku Terapii Nerwic dla Dzieci i Młodzieży w Orzeszu.
22. Zespół Szkół Specjalnych przy Śląskim Centrum Rehabilitacyjno-Uzdrowiskowym im. dr. Adama Szebesty w Rabce-Zdroju sp. z o.o.
23. Zespół Szkół Specjalnych przy Wojewódzkim Szpitalu Rehabilitacyjnym dla Dzieci w Jastrzębiu-Zdroju.
24. Zespół Szkół Specjalnych w Skoczowie.
25. Planetarium i Obserwatorium Astronomiczne im. Mikołaja Kopernika w Chorzowie.
26. Zespół Szkół Specjalnych przy Uzdrowisku Goczałkowice-Zdrój sp. z o.o..
27. Częstochowskie Biuro Geodezji i Terenów Rolnych.
28. Beskidzkie Biuro Geodezji i Terenów Rolnych w Żywcu.
29. Kolegium Pracowników Służb Społecznych w Czeladzi.

30. Regionalny Ośrodek Metodyczno-Edukacyjny "Metis" w Katowicach.
31. Regionalne Centrum Kształcenia Ustawicznego w Sosnowcu.
32. Śląski Zarząd Nieruchomości w Katowicach.
33. Zespół Szkół Specjalnych im. dr. Stanisława Kopczyńskiego przy Wojewódzkim Centrum Pediatrii "Kubalonka" w Istebnej.
34. Wojewódzki Urząd Pracy w Katowicach.
35. Śląski Ośrodek Adopcyjny w Katowicach
36. Regionalny Ośrodek Polityki Społecznej Województwa Śląskiego
37. Wojewódzki Ośrodek Dokumentacji Geodezyjnej i Kartograficznej w Katowicach
38. Regionalny Ośrodek Doskonalenia Nauczycieli "WOM" w Katowicach.

## Uzasadnienie

Uchwałą nr VI/43/7/2022 Sejmiku Województwa Śląskiego z dnia 25 kwietnia 2022 roku wprowadzono wspólną obsługę informatyczną w zakresie Biuletynu Informacji Publicznej wojewódzkich samorządowych jednostek organizacyjnych zaliczanych do sektora finansów publicznych przez Urząd Marszałkowski Województwa Śląskiego.

Następujące jednostki zwróciły się o objęcie ich wspólną obsługą w zakresie Biuletynu Informacji Publicznej:

1. Śląski Ośrodek Adopcyjny w Katowicach
2. Regionalny Ośrodek Polityki Społecznej Województwa Śląskiego
3. Wojewódzki Ośrodek Dokumentacji Geodezyjnej i Kartograficznej w Katowicach
4. Regionalny Ośrodek Doskonalenia Nauczycieli "WOM" w Katowicach.

Urząd Marszałkowski Województwa Śląskiego jako Jednostka Obsługująca, posiada techniczne rozwiązanie umożliwiające udostępnienie narzędzia systemu zarządzania treścią, które umożliwia prowadzenie BIP przez Jednostki Obsługiwane.

Wobec powyższych konieczne stało się podjęcie uchwały przez Sejmik Województwa Śląskiego w zakresie zmiany uchwały nr VI/43/7/2022 Sejmiku Województwa Śląskiego z dnia 25 kwietnia 2022 roku w sprawie wprowadzenia wspólnej obsługi informatycznej w zakresie Biuletynu Informacji Publicznej wojewódzkich samorządowych jednostek organizacyjnych zaliczanych do sektora finansów publicznych przez Urząd Marszałkowski Województwa Śląskiego i rozszerzenia katalogu Jednostek Obsługiwanych.

*Opracowała:*

*Danuta Descours*

*Zastępca Dyrektora Departamentu Cyfryzacji i Informatyki*

## **Uchwała Nr...../...../...../2024**

**Sejmiku Województwa Śląskiego**

**z dnia.....2024 r.**

### **w sprawie nadania Statutu Regionalnemu Ośrodkowi Polityki Społecznej Województwa Śląskiego z siedzibą w Katowicach**

Na podstawie art. 9, art. 14 ust. 1 pkt 4-5, art. 18 pkt 1 oraz art. 89 ust. 1 ustawy z dnia 5 czerwca 1998 r. o samorządzie województwa (t.j. Dz. U. z 2022 r. poz. 2094 z późn. zm.) oraz art. 12 ust. 2 ustawy z dnia 27 sierpnia 2009 r. o finansach publicznych (t.j. Dz. U. z 2023 r. poz. 1270 z późn. zm.)

#### **Sejmik Województwa Śląskiego uchwała:**

##### **§ 1.**

Nadaje się Statut Regionalnemu Ośrodkowi Polityki Społecznej Województwa Śląskiego o treści stanowiącej załącznik do niniejszej uchwały.

##### **§ 2.**

Traci moc § 2 Uchwały Nr I/16/9/2000 Sejmiku Województwa Śląskiego z dnia 10 stycznia 2000 roku w sprawie powołania Regionalnego Ośrodka Polityki Społecznej Województwa Śląskiego z siedzibą w Katowicach (z późniejszymi zmianami).

##### **§ 3.**

Wykonanie uchwały powierza się Zarządowi Województwa Śląskiego.

##### **§ 4.**

Uchwała wchodzi w życie po upływie 14 dni od dnia ogłoszenia w Dzienniku Urzędowym Województwa Śląskiego.

## UZASADNIENIE

Zgodnie z art. 14 ust. 1 pkt 4-5 ustawy z dnia 5 czerwca 1998 roku o samorządzie województwa (tekst jednolity: Dz. U. z 2022 r., poz. 2094 z późn. zm.) samorząd województwa wykonuje zadania w zakresie pomocy społecznej, wspierania rodziny i systemu pieczy zastępczej, polityki prorodzinnej.

Powyższe zadania na podstawie uchwały nr I/16/9/2000 Sejmiku Województwa Śląskiego z dnia 10 stycznia 2000 roku ze zm. realizuje Regionalny Ośrodek Polityki Społecznej Województwa Śląskiego z siedzibą w Katowicach jako samorządowa jednostka organizacyjna Województwa Śląskiego (dalej: ROPS).

Konieczne jest dokonanie szeregu zmian przedmiotowego dokumentu o charakterze organizacyjnym i porządkującym a w konsekwencji nadanie nowego Statutu.

W szczególności zaproponowano zmianę wykazu aktów prawnych, na podstawie których działa ROPS, w ten sposób, iż wyliczenie obejmować będzie tylko: ustawę z dnia 12 marca 2004 roku o pomocy społecznej, ustawę z dnia 27 sierpnia 2009 roku o finansach publicznych oraz ustawę z dnia 5 czerwca 1998 roku o samorządzie województwa.

Uwzględniono również skutki nowelizacji ustawy o wspieraniu rodziny i systemie pieczy zastępczej polegające na rozszerzeniu katalogu zadań własnych samorządu województwa. Zgodnie z dodanym art. 183 pkt 5 ustawy do zadań własnych samorządu województwa należy wprowadzanie danych do rejestru, o którym mowa w art. 38d ust. 1 ustawy, ich aktualizacja i usuwanie. Jednocześnie w związku z nowelizacją ustawy z dnia 29 lipca 2005 roku o przeciwdziałaniu przemocy domowej zaktualizowano zakres zadań z tego zakresu.

Proponuje się również wprowadzić rozwiązanie umożliwiające zwiększanie i zmniejszanie liczby Zastępców Dyrektora Regionalnego Ośrodka Polityki Społecznej Województwa Śląskiego. Przedmiotowa zmiana podyktowana jest dynamicznym wzrostem liczby zadań i działań realizowanych przez Ośrodek. W szczególności w 2023 roku przewidywane jest zwiększenie skali działalności Ośrodka w ramach rozpoczęcia realizacji projektów finansowanych ze środków Unii Europejskiej. Zarząd Województwa Śląskiego wyraził zgodę na złożenie przez ROPS 4 wniosków o dofinansowanie, a w najbliższym czasie planuje się wystąpienie o zgodę dla kolejnych 2 projektów w ramach programu Fundusze Europejskie dla Śląska na lata 2021 – 2027 (FE SL 2021-2027) o łącznej orientacyjnej wartości wszystkich projektów na lata 2023-2027 w wysokości 147 000 000,00 zł. Projekty będą dotyczyły m.in. podnoszenia kwalifikacji zawodowych pracowników jednostek organizacyjnych pomocy społecznej i innych instytucji realizujących zadania w zakresie pomocy, integracji oraz usług społecznych, rozwoju regionalnej sieci centrów usług społecznych, zwiększenia dostępności usług wspierania rodziny i pieczy zastępczej na szczeblu regionu oraz deinstytucjonalizacji wojewódzkiej pieczy zastępczej, zwiększenie aktywności osób starszych oraz rozwój usług społecznych skierowanych do seniorów i osób wymagających wsparcia w codziennym funkcjonowaniu, wsparcie procesu deinstytucjonalizacji istniejących DPS. W sierpniu 2023 roku ROPS złożył wniosek o dofinansowanie projektu w ramach programu Fundusze Europejskie dla Rozwoju Społecznego (FERS) o łącznej wartości ponad 43 000 000,00 zł, który zaplanowany jest do realizacji na lata 2023-2028. Rozpoczęcie projektu rozpocznie się zaraz po akceptacji wniosku przez Instytucję Organizującą Nabór. W ramach regionalnego programu FE SL 2021-2027 we wrześniu 2023 roku. w odpowiedzi na ogłoszony nabór w ramach

działania FE SL 07.05, ROPS WSL złożył wniosek o dofinansowanie na partnerski projekt mający na celu upowszechnianie i tworzenie Centrów Usług Społecznych, który będzie realizowany w latach 2024-2027, w partnerstwie z dziesięcioma samorządami szczebla gminnego – wartość całkowita projektu to 63 000 000,00 zł

Na podstawie art. 185 ust. 1 ustawy z dnia 9 czerwca 2011 roku o wspieraniu rodziny i systemie pieczy zastępczej Regionalny Ośrodek Polityki Społecznej Województwa Śląskiego wykonuje zadania z zakresu wspierania rodziny i systemu pieczy zastępczej, do których należy m.in. prowadzenie interwencyjnych ośrodków preadopcyjnych i regionalnych placówek opiekuńczo-terapeutycznych. Prowadzenie części wskazanych podmiotów zlecono w trybie przepisów ustawy z dnia 24 kwietnia 2003 roku o działalności pożytku publicznego i o wolontariacie. Ponadto w strukturze organizacyjnej ROPS utworzono Regionalną Placówkę Opiekuńczo-Terapeutyczną w Bytomiu. Do końca 2023 roku w ramach RPO WSL na lata 2014-2020 realizowany jest projekt *Wsparcie pieczy zastępczej w województwie śląskim*, w ramach którego powołano Regionalne Centrum Wsparcia Pieczy Zastępczej (RCWPZ) w Katowicach, które świadczy wsparcie dla dzieci i rodzin zastępczych w formie diagnostyki, terapii, doradztwa, szkoleń i innych w form wsparcia. W ramach projektu realizowane jest również zadanie polegające na adaptacji i przystosowaniu dwóch Regionalnych Placówek Opiekuńczo-Terapeutycznych w Bytomiu: każda dla 13 dzieci z niepełnosprawnościami, ukierunkowanych na indywidualne potrzeby dzieci. W nowej perspektywie w ramach FE SL 2021-2027 zaplanowano do realizacji projekt *Deinstytucjonalizacja i wsparcie wojewódzkiej pieczy zastępczej*, który zakłada przekształcenie istniejących 3 dużych RPOT w 10 małych sprofilowanych RPOT dla maksymalnie 14 dzieci każdy. Projekt przewiduje przygotowanie infrastruktury dla funkcjonowania zdeinstytucjonalizowanych małych placówek. Ponadto w ramach projektu utworzone zostaną 3 Regionalne Centra Wsparcia Pieczy Zastępczej, tj. przygotowana zostanie infrastruktura do obsługi klientów, pracownie usamodzielniające, mieszkania treningowe i chronione.

Mając na uwadze znaczące zwiększenie skali działalności Regionalnego Ośrodka Polityki Społecznej Województwa Śląskiego pojawia się konieczność zapewnienia prawidłowego zarządzania i koordynacji działań Ośrodka. W związku z tym zasadnym jest wprowadzenie mechanizmu umożliwiającego zwiększenie liczby Zastępców Dyrektora Regionalnego Ośrodka Polityki Społecznej Województwa Śląskiego.

Ponadto, w związku ze stałym porządkowaniem dorobku legislacyjnego przez Kancelarię Sejmu, w efekcie czego ogłoszono szereg tekstów jednolitych ustaw, należy dokonać aktualizacji dzienników ustaw, w których zawarte są obecnie obowiązujące teksty jednolite aktów prawnych stanowiących podstawę działania ROPS, co znajduje odzwierciedlenie w zmianach wprowadzonych w § 1 Statutu.

Nowe brzmienie Statutu Regionalnego Ośrodka Polityki Społecznej Województwa Śląskiego zawiera załącznik do projektu uchwały Sejmiku Województwa Śląskiego w sprawie nadania Statutu Regionalnego Ośrodka Polityki Społecznej Województwa Śląskiego z siedzibą w Katowicach.

Zgodnie z Zasadami i trybem konsultowania projektów aktów prawa miejscowego w brzmieniu nadanym Uchwałą Nr IV/5/4/2011 Sejmiku Województwa Śląskiego z dnia 14 lutego 2011 r. w sprawie zmiany Uchwały Nr IV/3/7/2010 Sejmiku Województwa Śląskiego z dnia 29 grudnia 2010 roku, w dniach od 05.12.2023 r. do 19.12.2023 r. przeprowadzono konsultacje społeczne projektu uchwały Sejmiku Województwa Śląskiego w sprawie nadania Statutu Regionalnemu Ośrodkowi Polityki Społecznej Województwa Śląskiego z siedzibą w Katowicach.

Adresatami przedmiotowych konsultacji były organizacje pozarządowe i podmioty wymienione w art. 3 ust. 3 ustawy z dnia 24 kwietnia 2003 r. o działalności pożytku publicznego i o wolontariacie oraz Rada Działalności Pożytku Publicznego Województwa Śląskiego.

W ramach prowadzonych konsultacji nie zgłoszono żadnych uwag do konsultowanego projektu uchwały.



**Załącznik do uchwały  
Nr VI /...../...../2023  
Sejmiku Województwa Śląskiego  
z dnia ..... 2023 roku**

**Statut  
Regionalnego Ośrodka Polityki Społecznej  
Województwa Śląskiego**

**§ 1.**

Regionalny Ośrodek Polityki Społecznej Województwa Śląskiego, zwany dalej „Ośrodkiem”, działa na podstawie niniejszego statutu oraz powszechnie obowiązujących przepisów prawa, w szczególności na podstawie:

- 1) ustawy z dnia 12 marca 2004 roku o pomocy społecznej (tekst jednolity: Dz. U. z 2023 r. poz. 901 z późn. zm.),
- 2) ustawy z dnia 27 sierpnia 2009 r. o finansach publicznych (tekst jednolity: Dz. U. z 2023 r. poz. 1270),
- 3) ustawy z dnia 5 czerwca 1998 r. o samorządzie województwa (tekst jednolity: Dz. U. z 2022 r. poz. 2094 z późn. zm.).

**§ 2.**

1. Ośrodek jest wojewódzką samorządową jednostką organizacyjną działającą w formie jednostki budżetowej.
2. Ośrodek ma swoją siedzibę w Katowicach.
3. Obszarem działania Ośrodka jest Województwo Śląskie.

**§ 3.**

1. W ramach realizacji zadań własnych samorządu województwa do zadań Ośrodka należy:
  - 1) opracowanie, aktualizowanie i realizacja strategii wojewódzkiej w zakresie polityki społecznej będącej integralną częścią strategii rozwoju województwa obejmującej programy: przeciwdziałania wykluczeniu społecznemu, wyrównywania szans osób niepełnosprawnych, pomocy społecznej, profilaktyki i rozwiązywania problemów alkoholowych, przeciwdziałania narkomanii, współpracy z organizacjami pozarządowymi – po konsultacji z powiatami;
  - 2) organizowanie kształcenia, w tym szkolenia zawodowego kadr pomocy społecznej;
  - 3) rozpoznawanie przyczyn ubóstwa oraz opracowywanie regionalnych programów pomocy społecznej wspierających samorządy lokalne w działaniach na rzecz ograniczania tego zjawiska;
  - 4) diagnozowanie i monitorowanie wybranych problemów społecznych w regionie;
  - 5) inspirowanie i promowanie nowych rozwiązań w zakresie pomocy społecznej;

- 6) koordynowanie działań na rzecz sektora ekonomii społecznej w regionie;
  - 7) organizowanie i prowadzenie regionalnych jednostek organizacyjnych pomocy społecznej;
  - 8) sporządzanie Oceny Zasobów Pomocy Społecznej i przekazywanie jej Wojewodzie Śląskiemu;
  - 9) podejmowanie przedsięwzięć w zakresie przeciwdziałania przemocy domowej:
    - a) opracowanie i realizacja wojewódzkiego programu przeciwdziałania przemocy domowej,
    - b) inspirowanie i promowanie nowych rozwiązań w zakresie przeciwdziałania przemocy domowej,
    - c) opracowywanie ramowych programów ochrony osób doznających przemocy domowej oraz ramowych programów korekcyjno-edukacyjnych dla osób stosujących przemoc domową, a także ramowych programów psychologiczno-terapeutycznych dla osób stosujących przemoc domową,
    - d) organizowanie szkoleń dla osób realizujących zadania związane z przeciwdziałaniem przemocy domowej, w tym obowiązkowych szkoleń dla członków zespołu interdyscyplinarnego oraz grup diagnostyczno-pomocowych;
  - 10) prowadzenie polityki prorodzinnej;
  - 11) prowadzenie interwencyjnych ośrodków preadopcyjnych i regionalnych placówek opiekuńczo-terapeutycznych;
  - 12) opracowywanie programów dotyczących wspierania rodziny i systemu pieczy zastępczej, będących integralną częścią strategii rozwoju województwa;
  - 13) promowanie nowych rozwiązań w zakresie wspierania rodziny i systemu pieczy zastępczej;
  - 14) sporządzanie sprawozdawczości oraz przekazywanie jej właściwemu wojewodzie w wersji elektronicznej z zastosowaniem systemu informatycznego,
  - 15) wprowadzanie danych do rejestru, o którym mowa w art. 38d ust. 1 ustawy o wspieraniu rodziny i systemie pieczy zastępczej, ich aktualizacja i usuwanie.
2. W ramach realizacji zadań zleconych samorządowi województwa z zakresu administracji rządowej do zadań Ośrodka należy realizacja zadań wynikających z rządowego programu wsparcia rodzin z dziećmi.

#### § 4.

Przy realizacji zadań Ośrodek współdziała z odpowiednimi komórkami organizacyjnymi Urzędu Marszałkowskiego Województwa Śląskiego, a także innymi jednostkami administracji rządowej i samorządowej, organizacjami społecznymi i pozarządowymi, Kościołem Katolickim, innymi kościołami, związkami wyznaniowymi oraz osobami fizycznymi.

#### § 5.

1. Regionalnym Ośrodkiem Polityki Społecznej Województwa Śląskiego kieruje Dyrektor Ośrodka zatrudniany i zwalniany przez Zarząd Województwa Śląskiego.
2. Dyrektor Ośrodka kieruje bieżącą działalnością jednostki, reprezentuje go na zewnątrz i ponosi odpowiedzialność za jego funkcjonowanie przed Zarządem Województwa Śląskiego.
3. Dyrektor ponosi odpowiedzialność za realizację zadań Ośrodka określonych ustawami oraz niniejszym statutem.

4. Dyrektor Ośrodka wykonuje swoje zadania przy pomocy zastępców w liczbie nie większej niż dwóch.
5. Zadania i zakres odpowiedzialności Zastępcy Dyrektora określa Regulamin Organizacyjny ROPS.

#### **§ 6.**

Szczegółową strukturę organizacyjną, zasady działania oraz podział czynności Ośrodka określa regulamin organizacyjny Regionalnego Ośrodka Polityki Społecznej Województwa Śląskiego ustalony przez Dyrektora Ośrodka.

#### **§ 7.**

1. Ośrodek prowadzi gospodarkę finansową według zasad określonych dla jednostek budżetowych.
2. Podstawą gospodarki finansowej Ośrodka jest plan dochodów i wydatków zwany planem finansowym, zatwierdzony przez Zarząd Województwa Śląskiego.

Uchwała nr.....  
Sejmiku Województwa Śląskiego  
z dnia .....

**zmieniająca uchwałę w sprawie nadania statutu „REPTY” Górnośląskiemu Centrum  
Rehabilitacji im. Gen. Jerzego Ziętka z siedzibą w Tarnowskich Górach**

Na podstawie art. 18 pkt 1 i art. 89 ust. 1 ustawy z dnia 5 czerwca 1998 r. o samorządzie województwa (t.j. Dz. U. z 2022 r. poz. 2094, z późn. zm.) w związku z art. 42 ustawy z dnia 15 kwietnia 2011 r. o działalności leczniczej (t.j. Dz. U. z 2023 r. poz. 991, z późn. zm.).

**Sejmik Województwa Śląskiego  
uchwała:**

§ 1.

W uchwale nr V/12/34/2015 Sejmiku Województwa Śląskiego z dnia 21 września 2015 r. w sprawie nadania statutu „REPTY” Górnośląskiemu Centrum Rehabilitacji im. Gen. Jerzego Ziętka z siedzibą w Tarnowskich Górach (t.j. Dz. Urz. Woj. Śl. z 2020 r. poz. 7432) w załączniku do uchwały w § 5 w pkt 8 kropkę zastępuje się średnikiem i dodaje się pkt 9 i 10 w brzmieniu:

- „9) wytwarzaniu i sprzedaży energii elektrycznej i ciepłej;
- 10) poborze, uzdatnianiu i dostarczaniu wody.”.

§ 2.

Wykonanie uchwały powierza się Zarządowi Województwa Śląskiego.

§ 3.

Uchwała wchodzi w życie po upływie 14 dni od dnia ogłoszenia w Dzienniku Urzędowym Województwa Śląskiego.

## Uzasadnienie

W dniu 21 września 2015 r. Sejmik Województwa Śląskiego podjął uchwałę w sprawie nadania statutu „REPTY” Górnośląskiemu Centrum Rehabilitacji im. Gen. Jerzego Ziętka z siedzibą w Tarnowskich Górach, dla którego podmiotem tworzącym jest Województwo Śląskie. Ostatni tekst jednolity przedmiotowej uchwały został ogłoszony obwieszczeniem Sejmiku Województwa Śląskiego z dnia 19 października 2020 r. w Dzienniku Urzędowym Województwa Śląskiego w dniu 26.10.2020 r. pod pozycją 7432.

Dyrektor "REPTY" Górnośląskiego Centrum Rehabilitacji im. Gen. Jerzego Ziętka (dalej: Centrum) z siedzibą w Tarnowskich Górach zwrócił się z wnioskiem do Podmiotu tworzącego o wprowadzenie zmiany treści Statutu ww. Podmiotu.

Wnioskowane zmiany obejmują zapisy w zakresie § 5 Statutu:

1. poprzez dodanie pkt. 9 rozszerzającego dotychczasową działalność gospodarczą inną niż lecznicza o wytwarzanie i sprzedaż energii elektrycznej i ciepłej,
2. poprzez dodanie pkt. 10 rozszerzającego dotychczasową działalność gospodarczą inną niż lecznicza o pobór, uzdatnianie i dostarczanie wody.

### Ad. 1

Przyjęcie przedmiotowej zmiany ma umożliwić Centrum pozyskanie warunków dla przyłączy elektrycznego i gazowego oraz złożenie wniosku o promesę koncesji na wytwarzanie energii elektrycznej zgodnie z ustawą Prawo energetyczne (t.j.: Dz. U. z 2022 r. poz. 1385 z późn. zm.) a następnie po dostosowaniu posiadanej infrastruktury technicznej odsprzedaż wytworzonych nadwyżek energetycznych. Załącznikiem niezbędnym do złożenia wniosku jest Statut oraz aktualny odpis z KRS Centrum, w którym, po przeprowadzeniu wnioskowanej zmiany, widniałby w zakresie działalności Podmiotu zapis dotyczący wytwarzania energii elektrycznej – PKD 35.11. Odsprzedaż generowanych nadwyżek energii elektrycznej i ciepłej będzie możliwa w wyniku realizacji projektów pn. „Wykonanie instalacji fotowoltaicznej wraz z modernizacją pokrycia dachowego i termomodernizacją” oraz „Modernizacja kotłowni szpitalnej wraz z montażem nowego wysokosprawnego układu kogeneracyjnego”.

Wykonanie instalacji fotowoltaicznej Centrum zamierza sfinansować ze środków Unii Europejskiej w ramach Osi Priorytetowej X Fundusze europejskie na transformację Działanie 10.06 Rozwój energetyki rozproszonej opartej o odnawialne źródła energii - projekty inne niż grantowe i parasolowe. Wniosek w konkursie o numerze FESL.10.06-IZ.01-011/23 został złożony przez Centrum w terminie naboru, tj. do dnia 31.07.2023 r. Trwa oczekiwanie na rozstrzygnięcie przedmiotowego konkursu.

W części dotyczącej modernizacji pokrycia dachowego i termomodernizacji środki na sfinansowanie zadania Centrum zamierza pozyskać z dotacji Wojewódzkiego Funduszu Ochrony Środowiska i Gospodarki Wodnej w Katowicach. Natomiast modernizacja kotłowni szpitalnej wraz z montażem nowego wysokosprawnego układu kogeneracyjnego będzie możliwa po otrzymaniu ww. koncesji na wytwarzanie energii elektrycznej i pozyskaniu środków w ramach pożyczki z Wojewódzkiego Funduszu Ochrony Środowiska i Gospodarki Wodnej w Katowicach. Realizacja ww. zadań uzależniona jest od terminu pozyskania dofinansowania oraz terminu zakończenia części formalnej inwestycji związanej z pozyskaniem niezbędnych decyzji administracyjnych.

### Ad. 2

Wskazana zmiana ma związek z otrzymanym przez Centrum pozwoleniem wodnoprawnym umożliwiającym eksploatację własnego ujęcia wody. W związku z posiadaniem naturalnego źródła wody pitnej, wraz z właściwą infrastrukturą, Centrum może dokonywać hurtowej sprzedaży wydobytej wody, stając się dostawcą dla dowolnego przedsiębiorstwa wodociągowego posiadającego koncesję na prowadzenie działalności w zakresie zaopatrzenia w wodę na określonym terenie województwa śląskiego. Możliwość wskazanej współpracy pozwoli na pozyskanie przez Centrum dodatkowego źródła przychodu innego niż wynikającego z działalności leczniczej.

W chwili obecnej prowadzona jest przez Centrum detaliczna sprzedaż wody Przedsiębiorstwu Wodociągów i Kanalizacji w Tarnowskich Górach sp. z o. o. do Salezjańskiego Ośrodka Szkolno-Wychowawczego oraz najbliższych domów mieszkalnych. Wykorzystując warunki eksploatacyjne źródła możliwe jest znaczne zwiększenie wydobywania do wartości określonych w pozwoleniu wodnoprawnym, czyli w ilościach hurtowych. PWiK w Tarnowskich Górach jest zainteresowane zwiększeniem wolumenu nabywanej od Centrum wody, która następnie zostanie wtłoczona w sieć miejską.

Z uwagi na powyższe, zasadnym są zmiany zapisów § 5 Statutu Centrum umożliwiające rozszerzenie dotychczasowej działalności gospodarczej innej niż lecznicza:

- o wytwarzanie i sprzedaż energii elektrycznej i ciepłej,
- o pobór, uzdatnianie i dostarczanie wody.

Projekt uchwały Sejmiku Województwa Śląskiego zmieniającej uchwałę Sejmiku Województwa Śląskiego z dnia 21 września 2015 r. w sprawie nadania statutu „REPTY” Górnośląskiemu Centrum Rehabilitacji im. Gen. Jerzego Ziętka z siedzibą w Tarnowskich Górach został poddany procedurze konsultacji społecznych.

Uczestnikami niniejszych konsultacji społecznych były:

- 1) Rada Działalności Pożytku Publicznego Województwa Śląskiego;
- 2) organizacje pozarządowe i podmioty wymienione w art. 3 ust. 3 ustawy o działalności pożytku publicznego i o wolontariacie;
- 3) zakładowe organizacje związkowe działające w Samodzielnym Publicznym Zakładzie Opieki Zdrowotnej Państwowym Szpitalu dla Nerwowo i Psychicznie Chorych w Rybniku.

Informacja dotycząca rozpoczęcia konsultacji opublikowana została na stronie Biuletynu Informacji Publicznej Województwa Śląskiego w dniu 12 września 2023 r., tj. w terminie nie krótszym niż 3 dni przed terminem ich rozpoczęcia. Konsultacje społeczne projektu uchwały rozpoczęły się w dniu 25 września 2023 r. a zakończyły w dniu 9 października 2023 r.

**W trakcie przeprowadzonych konsultacji nie zgłoszono uwag do ww. projektu uchwały Sejmiku Województwa Śląskiego.**

Projekt uchwały Sejmiku Województwa Śląskiego zmieniającej uchwałę Sejmiku Województwa Śląskiego z dnia 21 września 2015 r. w sprawie nadania statutu „REPTY” Górnośląskiemu Centrum Rehabilitacji im. Gen. Jerzego Ziętka z siedzibą w Tarnowskich Górach zostanie przedstawiony na najbliższym posiedzeniu Sejmiku Województwa Śląskiego, celem dalszego procedowania.

## PROJEKT

**Uchwała Nr ...../...../...../2024  
Sejmiku Województwa Śląskiego  
z dnia..... 2024 roku**

**w sprawie:**

**zamiaru przekształcenia szkół wchodzących w skład Zespołu Szkół Specjalnych przy Ośrodku Terapii Nerwic dla Dzieci i Młodzieży w Orzeszu poprzez utworzenie dodatkowej lokalizacji prowadzenia zajęć dydaktycznych, wychowawczych i opiekuńczych**

Na podstawie: art. 18 pkt 19 lit. f ustawy z dnia 5 czerwca 1998 r. o samorządzie województwa (tekst jednolity: Dz. U. z 2022 poz. 2094 z późn. zm.) art. 39 ust 7a w związku z art. 89 ust. 9 w związku z ust 1 i 3 ustawy z dnia 14 grudnia 2016 r. Prawo oświatowe (tekst jednolity: Dz. U. z 2023 poz. 900 z późn. zm.)

### **Sejmik Województwa Śląskiego uchwała:**

#### **§ 1**

1. Wyraża się zamiar przekształcenia z dniem 31 sierpnia 2024 roku następujących szkół wchodzących w skład Zespołu Szkół Specjalnych przy Ośrodku Terapii Nerwic dla Dzieci i Młodzieży w Orzeszu przy ul. Mikołowskiej 208, zwanego dalej „Zespołem”:
  - 1) Szkoły Podstawowej Specjalnej Nr 11 w Orzeszu,
  - 2) Liceum Ogólnokształcącego Specjalnego Nr II w Orzeszu.
2. Przekształcenie, o którym mowa w ust. 1, polegać będzie na utworzeniu w każdej ze szkół dodatkowej lokalizacji prowadzenia zajęć dydaktycznych, wychowawczych i opiekuńczych w Samodzielnym Publicznym Zakładzie Opieki Zdrowotnej Szpitalu Psychiatrycznym w Toszku przy ul. Gliwickiej 5 dla uczniów/pacjentów Oddziału XVII Psychiatrycznego Sądowego dla Nieletnich o Wzmocnionym Zabezpieczeniu.
3. O zamiarze przekształcenia szkół o których mowa w ust. 1, zawiadamia się:
  - 1) Śląskiego Kuratora Oświaty w Katowicach,
  - 2) Rodziców uczniów.

#### **§ 2**

Występuje się do Śląskiego Kuratora Oświaty w Katowicach o wydanie opinii w sprawie przekształcenia szkół, o których mowa w § 1 ust. 1.

#### **§ 3**

Wykonanie uchwały powierza się Zarządowi Województwa Śląskiego.

#### **§ 4**

Uchwała wchodzi w życie z dniem podjęcia.



## UZASADNIENIE

W dniu 2 listopada 2023 r. zostało podpisane porozumienie o współpracy pomiędzy Województwem Śląskim a Powiatem Gliwickim dotyczące organizacji edukacji uczniów przebywających na leczeniu na Oddziale XVII Psychiatrycznym Sądowym dla Nieletnich o Wzmocnionym Zabezpieczeniu SPZOZ w Toszku. Z zapisów porozumienia wynika, że Zespół Szkół Specjalnych w Pyskowicach będzie realizował zajęcia edukacyjne w Szpitalu w Toszku do końca roku szkolnego 2023/2024 (do 31 sierpnia 2024 r.), natomiast Województwo Śląskie z dniem 1 września 2024 r. przejmie obowiązek kontynuacji realizacji zajęć edukacyjnych, wychowawczych i opiekuńczych wobec uczniów przebywających na leczeniu w Oddziale XVII Psychiatrycznym Sądowym dla Nieletnich o Wzmocnionym Zabezpieczeniu SPZOZ w Toszku.

Oddział XVII Psychiatryczny Sądowy dla Nieletnich o Wzmocnionym Zabezpieczeniu SPZOZ w Toszku może przyjąć maksymalnie 25 nieletnich pacjentów. Zajęcia edukacyjne odbywają się ze zmienną ilością dzieci wynikającą z przyjęć i wypisów pacjentów Szpitala. W związku z powyższym, najbardziej optymalnym rozwiązaniem jest utworzenie dodatkowej lokalizacji na bazie funkcjonującego już zespołu szkół specjalnych, obejmującego edukacją i wychowaniem pacjentów podmiotu leczniczego. Ze względu na specyfikę dzieci i młodzieży przebywających na leczeniu w Szpitalu Psychiatrycznym w Toszku oraz doświadczenie dyrektora, wybrano Zespół Szkół Specjalnych przy Ośrodku Terapii Nerwic dla Dzieci i Młodzieży w Orzeszu przy ul. Mikołowskiej 208, który posiada już w swojej strukturze dodatkową lokalizację w Centrum Zdrowia Dziecka i Rodziny im. Jana Pawła II w Sosnowcu, gdzie uczniami są nieletni pacjenci z oddziałów psychiatrycznych.

Do przekształcenia stosuje się odpowiednio przepisy dotyczące likwidacji szkoły, w związku z czym w pierwszej kolejności Sejmik Województwa podejmuje uchwałę wyrażającą zamiar przekształcenia szkół wchodzących w skład Zespołu Szkół Specjalnych w Orzeszu.

Projekt uchwały był konsultowany ze związkami zawodowymi.

Sporządziła: Anna Kwaśniewska Dyrektor Departamentu Edukacji i Spraw Społecznych



**Uchwała Nr.....**  
**Sejmiku Województwa Śląskiego**  
**z dnia .....**  
**w sprawie obszaru chronionego krajobrazu „Potok Ornontowicki”**

Na podstawie art. 9, art. 18 pkt 1 i art. 89 ust. 1 ustawy z dnia 5 czerwca 1998 r. o samorządzie województwa (tekst jednolity Dz. U. z 2022 roku, poz. 2094 z późn. zm.) oraz art. 23 ust. 2 ustawy z dnia 16 kwietnia 2004 r. o ochronie przyrody (tekst jednolity Dz. U. z 2023 roku, poz. 1336, z późn. zm.)

**Sejmik Województwa Śląskiego**  
**uchwała:**

§ 1.

1. Obszar chronionego krajobrazu o nazwie „Potok Ornontowicki”, zwany dalej „Obszarem”, o całkowitej powierzchni 42,58 ha, położony jest w gminie Ornontowice, w województwie śląskim.
2. Usytuowanie Obszaru i przebieg jego granic przedstawia mapa, stanowiąca załącznik nr 1 do uchwały.
3. Przebieg granic Obszaru określa linia ciągła łącząca punkty załamania granicy, których współrzędne zawiera wykaz, stanowiący załącznik nr 2 do uchwały.

§ 2.

1. Na terenie Obszaru zakazuje się:
  - 1) zabijania dziko występujących zwierząt, niszczenia ich nor, legowisk, innych schronień i miejsc rozrodu oraz tarlisk, złożonej ikry, z wyjątkiem amatorskiego połowu ryb oraz wykonywania czynności związanych z racjonalną gospodarką rolną, leśną, rybacką i łowiecką;
  - 2) realizacji przedsięwzięć mogących znacząco oddziaływać na środowisko w rozumieniu przepisów ustawy z dnia 3 października 2008 r. o udostępnianiu informacji o środowisku i jego ochronie, udziale społeczeństwa w ochronie środowiska oraz o ocenach oddziaływania na środowisko (t.j. Dz. U. z 2023 r. poz. 1094, z późn. zm.);
  - 3) likwidowania i niszczenia zadrzewień śródpolnych, przydrożnych i nadwodnych, jeżeli nie wynikają one z potrzeby ochrony przeciwpowodziowej i zapewnienia bezpieczeństwa ruchu drogowego lub wodnego lub budowy, odbudowy, utrzymania, remontów lub naprawy urządzeń wodnych;
  - 4) wykonywania prac ziemnych trwale zniekształcających rzeźbę terenu, z wyjątkiem prac związanych z zabezpieczeniem przeciwpowodziowym lub przeciwoświsiskowym lub utrzymaniem, budową, odbudową, naprawą lub remontem urządzeń wodnych;
  - 5) dokonywania zmian stosunków wodnych, jeżeli służą innym celom niż ochrona przyrody lub zrównoważone wykorzystanie użytków rolnych i leśnych oraz racjonalna gospodarka wodna lub rybacka;
  - 6) likwidowania naturalnych zbiorników wodnych, starorzeczy i obszarów wodno-błotnych;
  - 7) budowania nowych obiektów budowlanych w pasie szerokości do 40 m od linii brzegów rzek, jezior i innych naturalnych zbiorników wodnych, z wyjątkiem urządzeń wodnych oraz obiektów służących prowadzeniu racjonalnej gospodarki rolnej, leśnej lub rybackiej.

2. Zasięg terenów, na których obowiązuje zakaz określony w ust. 1 pkt 7, przedstawia mapa, stanowiąca załącznik nr 1 do uchwały, a ich granice określa linia ciągła łącząca punkty załamania granicy, których współrzędne zawiera wykaz, stanowiący załącznik nr 3 do uchwały.

### § 3.

1. Na Obszarze wprowadza się ustalenia dotyczące czynnej ochrony ekosystemów, w celu zachowania ich trwałości oraz zwiększania różnorodności biologicznej.

2. Ustalenia dotyczące czynnej ochrony ekosystemów obejmują:

- 1) pozostawianie drzew spełniających kryteria uznawania za pomniki przyrody, przestojów, drzew dziuplastych, drzew obumarłych lub ich części aż do całkowitego ich rozkładu, o ile nie zagrażają one bezpieczeństwu ludzi i mienia,
- 2) kształtowanie stref buforowych wzdłuż cieków poprzez tworzenie pasów zadrzewień i zakrzewień,
- 3) zwalczanie gatunków inwazyjnych z wyłączeniem stosowania środków chemicznych.

### § 4.

Nadzór nad Obszarem sprawuje Marszałek Województwa Śląskiego.

### § 5.

Wykonanie Uchwały powierza się Zarządowi Województwa Śląskiego.

### § 6.

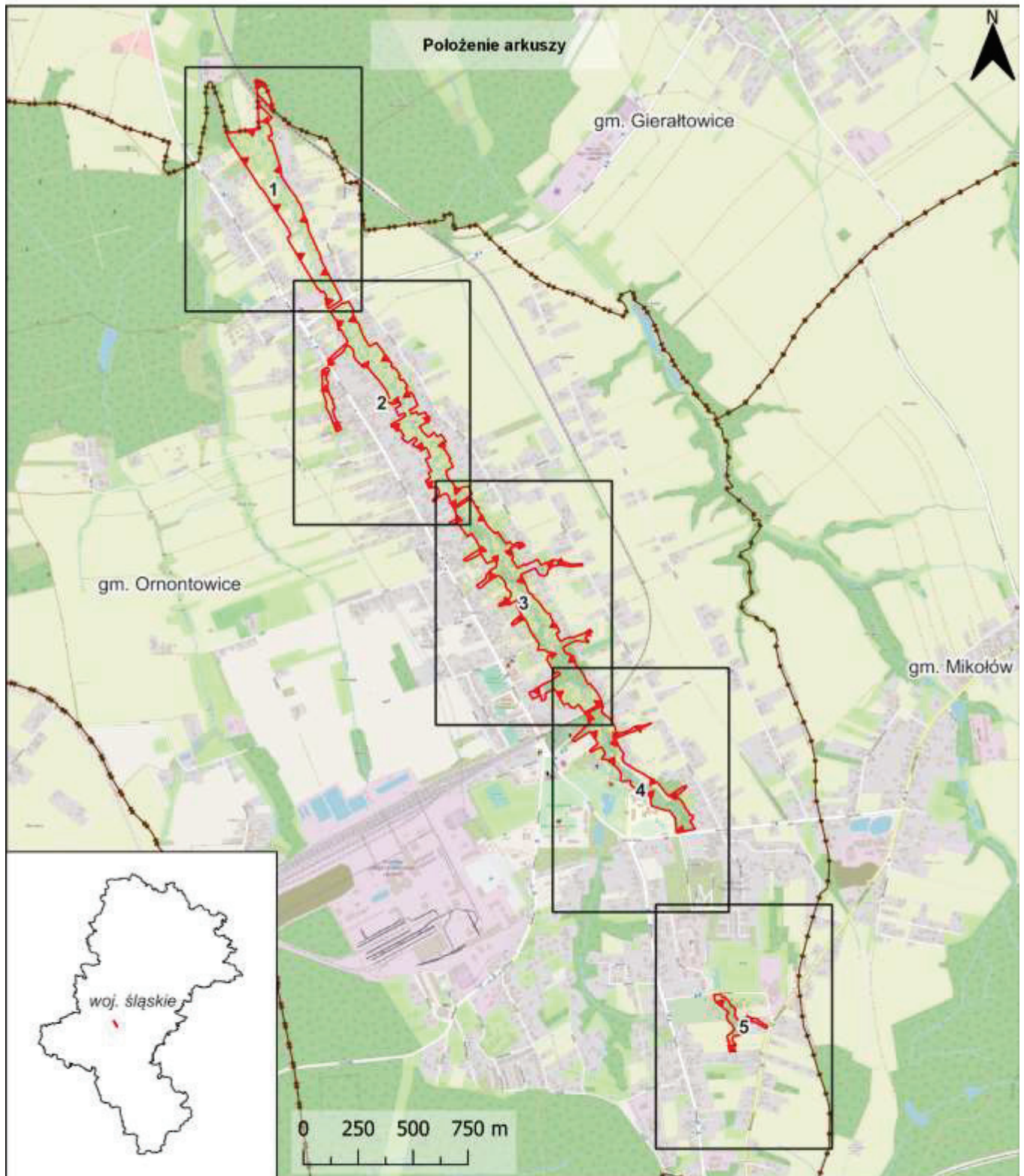
Uchwała wchodzi w życie po upływie 14 dni od daty ogłoszenia w Dzienniku Urzędowym Województwa Śląskiego.<sup>1</sup>

Przewodniczący Sejmiku  
Województwa Śląskiego


---

<sup>1</sup> Niniejsza uchwała poprzedzona była Uchwałą Nr XIV/87/2003 Rady Gminy Ornontowice z dnia 30 października 2003 r. w sprawie wyznaczenia obszarów chronionego krajobrazu na terenie Gminy Ornontowice (Dz. Urz. Woj. Śl. Nr 3, poz. 52), zmienioną Uchwałą Nr XIII/87/07 Rady Gminy Ornontowice z dnia 26 września 2007 r. (Dz. Urz. Woj. Śl. Nr 195, poz. 3729), która traci moc z dniem wejścia w życie niniejszej uchwały na podstawie art. 157 ustawy o ochronie przyrody z dnia 16 kwietnia 2004 r. (t.j. Dz. U. z 2022 r., poz. 1336 z późn. zm.).

Przebieg granicy obszaru chronionego krajobrazu „Potok Ornontowicki”



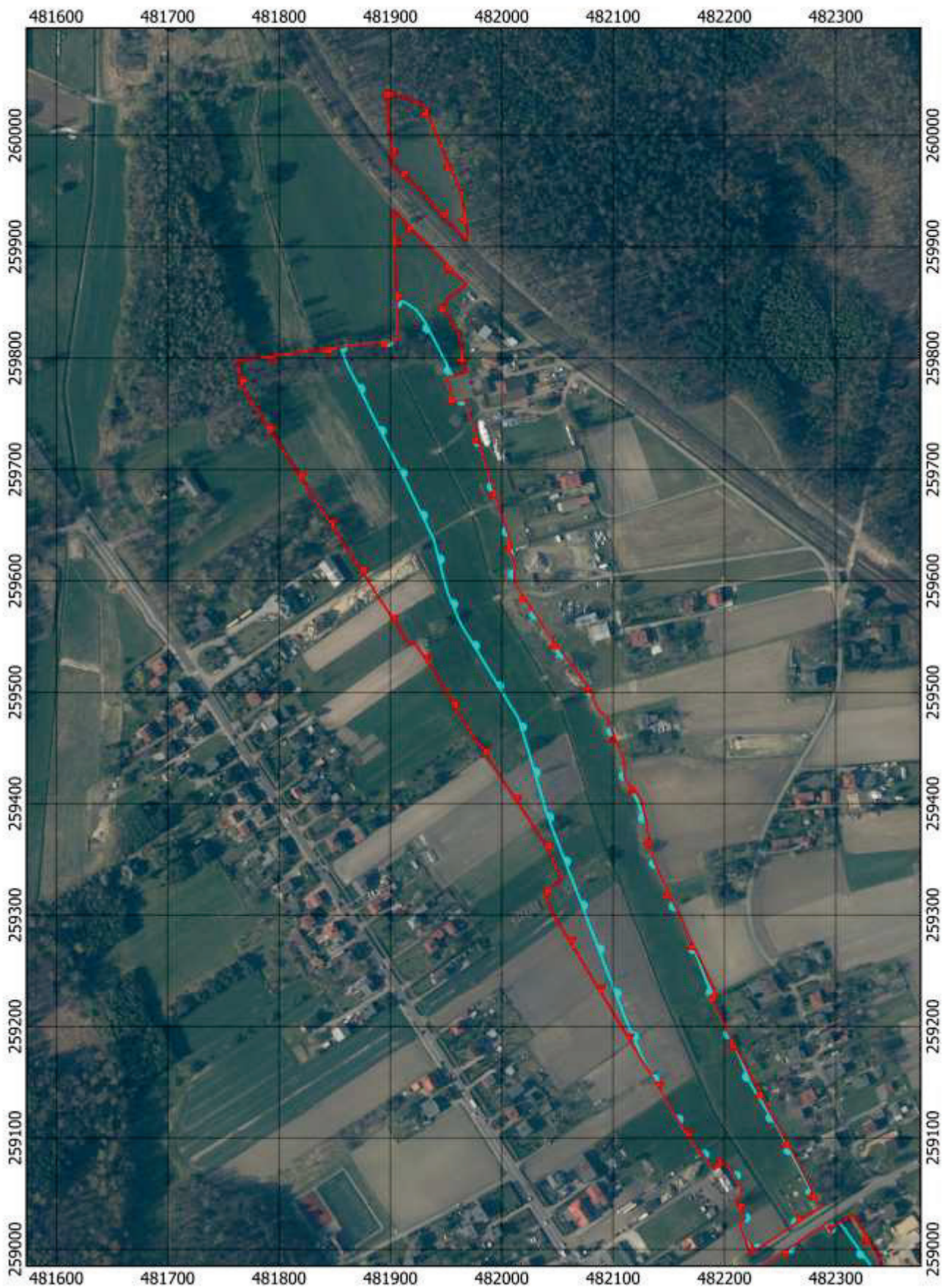
- Objaśnienia do arkuszy
- granica obszaru chronionego krajobrazu „Potok Ornontowicki”
  - tereny objęte zakazem, o którym mowa w § 2 ust. 1 pkt 7 Uchwały
  - granica gminy
  - granica województwa



Układ współrzędnych: PL-1992  
Ortofotomapa: Główny Urząd Geodezji i Kartografii  
(usługa przeglądania, 04.09.2023 r.)  
Dane topograficzne: © autorzy OpenStreetMap (04.09.2023 r.)

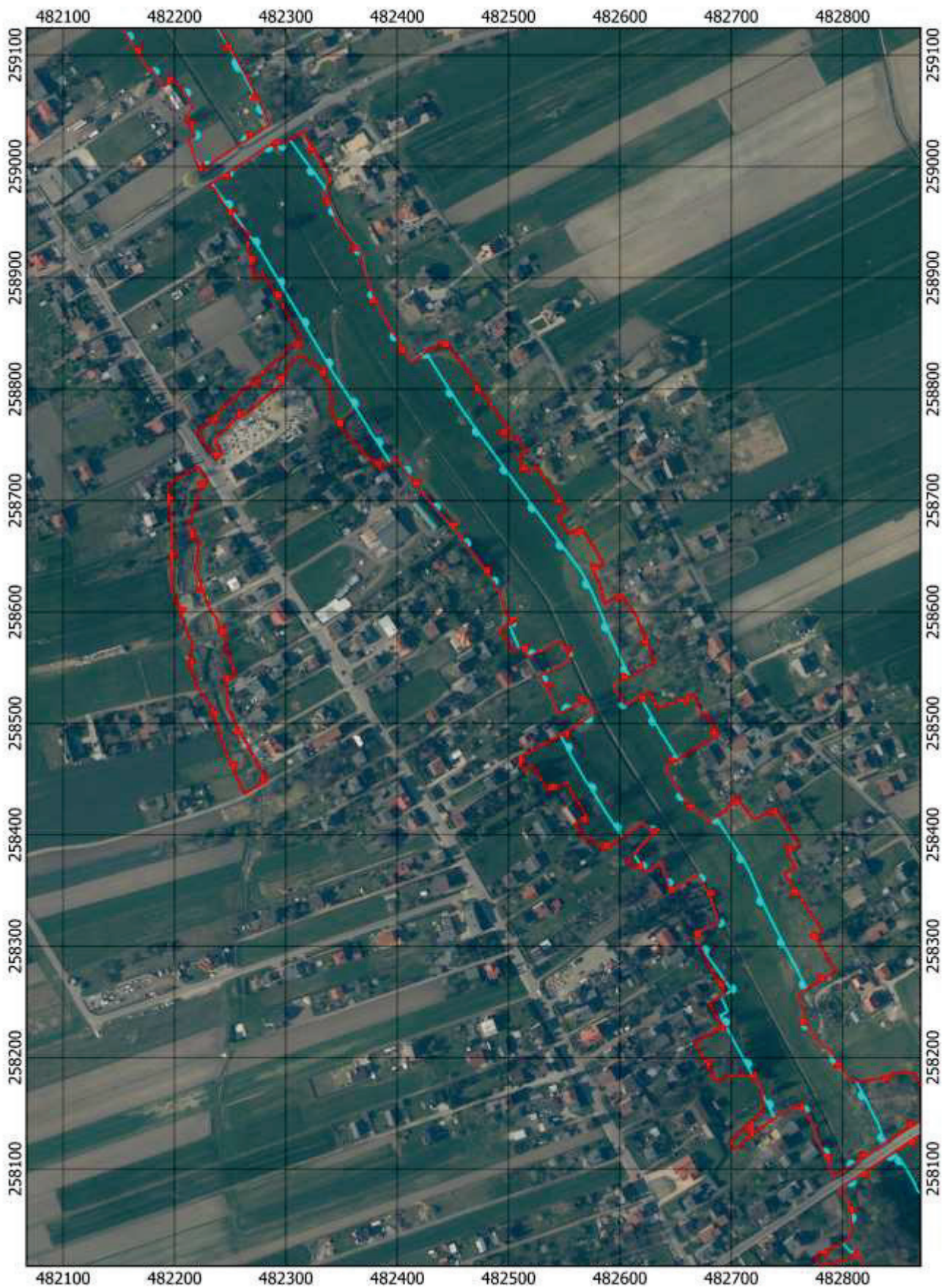


Przebieg granicy obszaru chronionego krajobrazu  
„Potok Ormontowicki” - arkusz 1/5



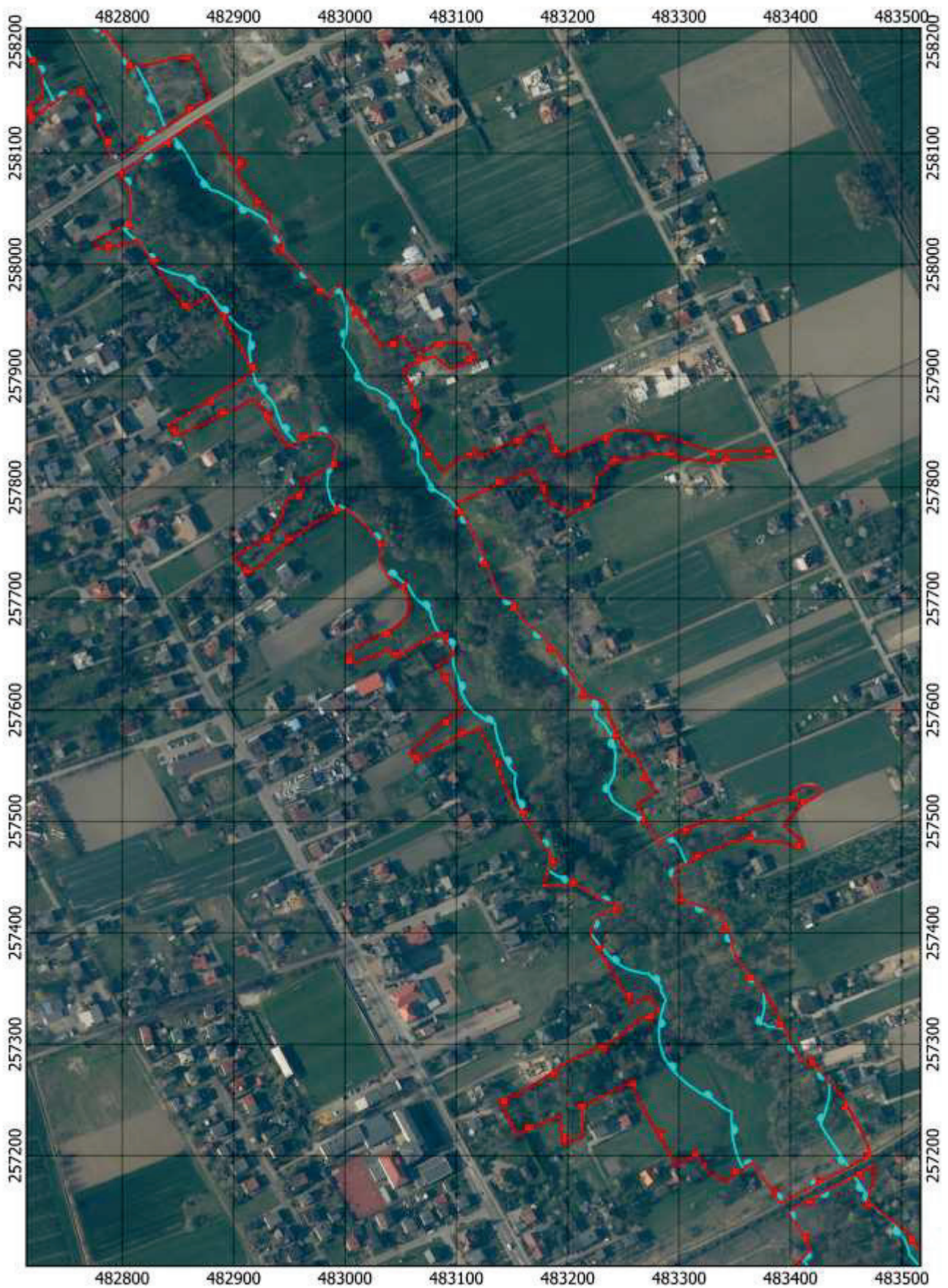


Przebieg granicy obszaru chronionego krajobrazu  
„Potok Ormontowicki” - arkusz 2/5



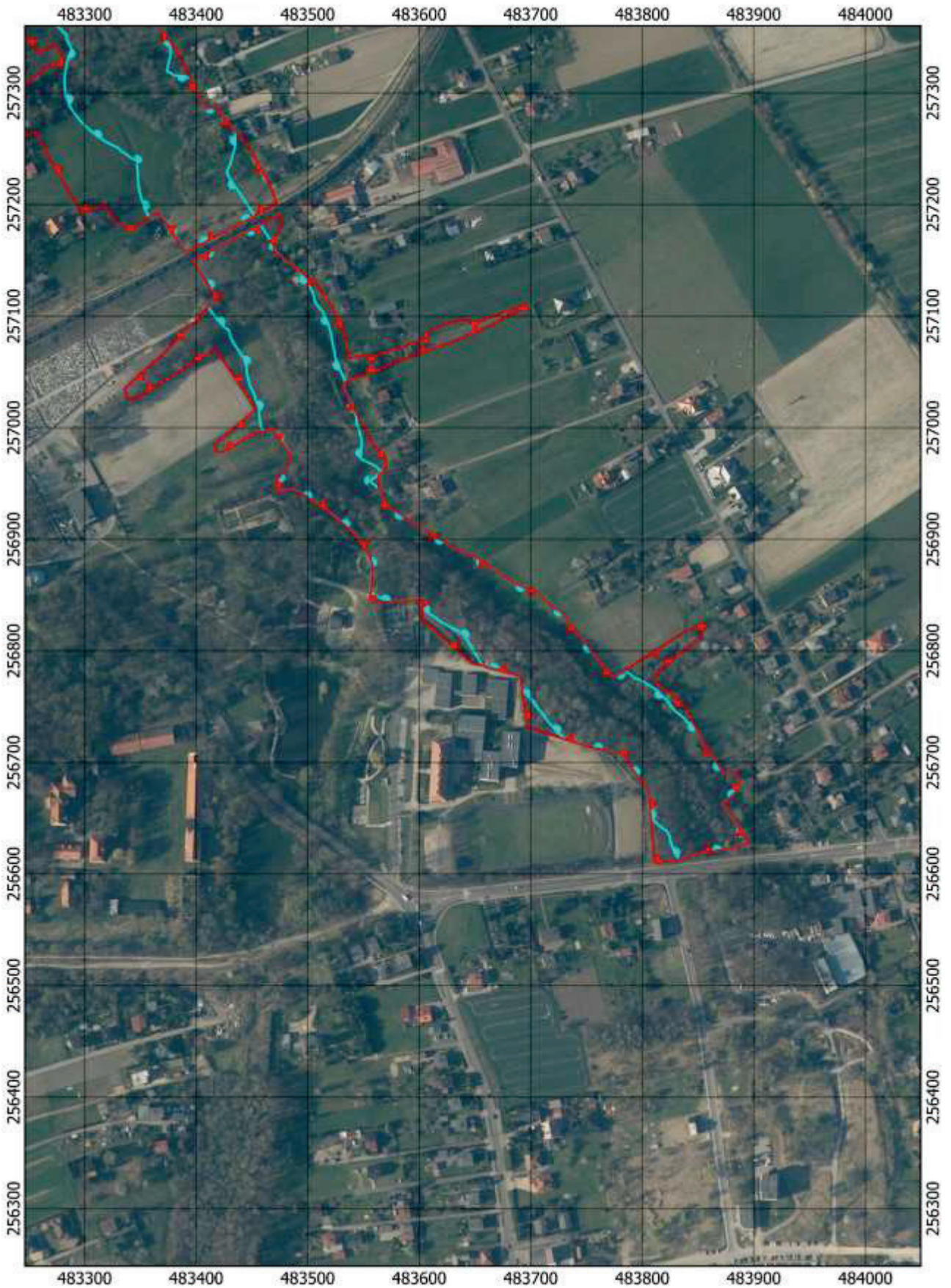


Przebieg granicy obszaru chronionego krajobrazu  
„Potok Ormontowicki” - arkusz 3/5



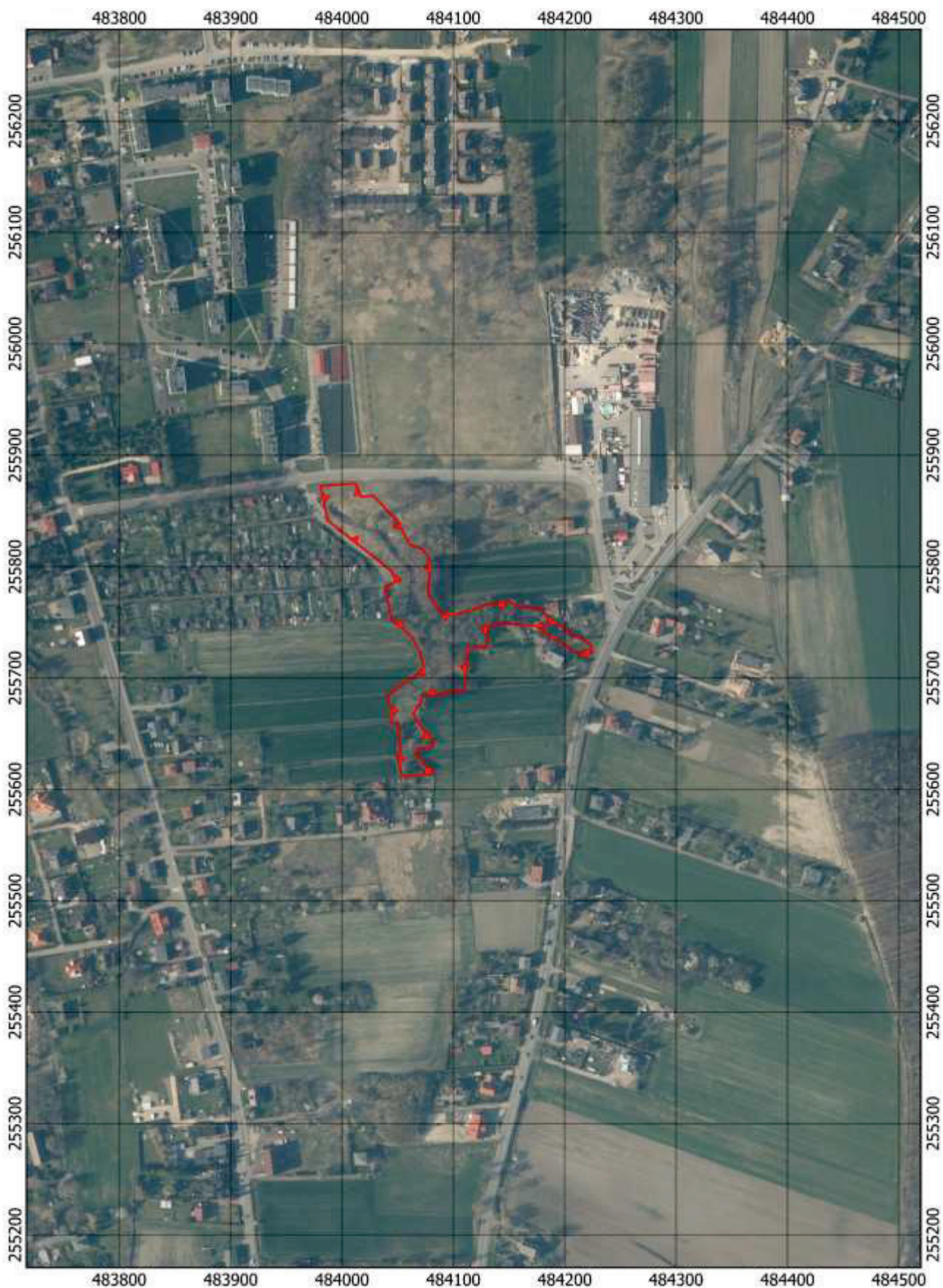


**Przebieg granicy obszaru chronionego krajobrazu  
„Potok Ormontowicki” - arkusz 4/5**





**Przebieg granicy obszaru chronionego krajobrazu  
„Potok Ormontowicki” - arkusz 5/5**





Załącznik Nr 2 do Uchwały  
 Nr...../.....  
 Sejmiku Województwa Śląskiego  
 z dnia .....

Wykaz współrzędnych punktów załamania granicy obszaru chronionego krajobrazu „Potok  
 Ornontowicki” w państwowym układzie współrzędnych prostokątnych płaskich PL-1992

Nr	X	Y	Komentarz
1	259968,08	481907,00	Część 1
2	259976,80	481899,42	Część 1
3	259979,67	481902,20	Część 1
4	260040,97	481895,51	Część 1
5	260026,77	481930,60	Część 1
6	259948,19	481963,68	Część 1
7	259911,62	481969,36	Część 1
8	259905,34	481968,42	Część 1
9	259952,08	481925,23	Część 1
10	259968,08	481907,00	Część 1
11	258730,80	482221,62	Część 2
12	258716,77	482230,19	Część 2
13	258709,42	482222,15	Część 2
14	258697,62	482219,32	Część 2
15	258682,71	482215,05	Część 2
16	258681,46	482211,85	Część 2
17	258662,68	482222,36	Część 2
18	258656,10	482221,45	Część 2
19	258639,06	482219,13	Część 2
20	258626,92	482223,21	Część 2
21	258626,02	482223,51	Część 2
22	258606,37	482230,54	Część 2
23	258601,83	482232,02	Część 2
24	258595,63	482237,43	Część 2
25	258584,37	482240,20	Część 2
26	258587,22	482245,41	Część 2
27	258560,78	482246,44	Część 2
28	258560,09	482249,38	Część 2
29	258543,24	482255,18	Część 2
30	258540,31	482250,24	Część 2
31	258538,88	482246,12	Część 2
32	258515,69	482247,47	Część 2
33	258500,54	482254,44	Część 2
34	258479,24	482266,13	Część 2
35	258460,03	482276,46	Część 2
36	258458,03	482278,97	Część 2
37	258448,37	482282,45	Część 2
38	258443,91	482275,22	Część 2
39	258436,74	482262,81	Część 2
40	258471,85	482247,17	Część 2
41	258483,65	482242,69	Część 2
42	258493,27	482240,06	Część 2
43	258522,86	482228,71	Część 2
44	258530,25	482221,43	Część 2
45	258553,11	482212,93	Część 2

46	258570,64	482216,09	Część 2
47	258576,96	482214,49	Część 2
48	258576,53	482212,98	Część 2
49	258591,29	482207,96	Część 2
50	258595,63	482206,57	Część 2
51	258617,34	482199,63	Część 2
52	258619,84	482198,55	Część 2
53	258630,41	482197,06	Część 2
54	258646,92	482196,46	Część 2
55	258663,20	482198,04	Część 2
56	258675,33	482197,29	Część 2
57	258701,62	482194,48	Część 2
58	258714,84	482194,83	Część 2
59	258724,99	482211,94	Część 2
60	258730,80	482221,62	Część 2
61	259037,34	482286,00	Część 3
62	259019,56	482258,02	Część 3
63	258996,37	482223,59	Część 3
64	258997,92	482222,97	Część 3
65	259005,07	482219,64	Część 3
66	259023,91	482212,85	Część 3
67	259027,87	482218,74	Część 3
68	259043,33	482209,78	Część 3
69	259050,95	482215,06	Część 3
70	259055,58	482214,85	Część 3
71	259066,04	482209,77	Część 3
72	259075,24	482203,27	Część 3
73	259076,67	482197,83	Część 3
74	259071,37	482190,11	Część 3
75	259087,73	482179,61	Część 3
76	259086,08	482177,22	Część 3
77	259112,08	482160,83	Część 3
78	259136,59	482146,16	Część 3
79	259185,48	482116,48	Część 3
80	259235,36	482086,20	Część 3
81	259258,24	482072,32	Część 3
82	259278,88	482059,79	Część 3
83	259291,56	482052,01	Część 3
84	259305,23	482043,63	Część 3
85	259321,18	482038,42	Część 3
86	259332,36	482054,16	Część 3
87	259357,23	482042,39	Część 3
88	259365,49	482037,99	Część 3
89	259379,63	482028,60	Część 3
90	259400,67	482014,63	Część 3
91	259423,43	481999,52	Część 3

92	259445,30	481985,01	Część 3
93	259464,22	481972,44	Część 3
94	259466,66	481970,81	Część 3
95	259489,18	481955,73	Część 3
96	259490,16	481957,11	Część 3
97	259506,70	481946,53	Część 3
98	259523,42	481935,67	Część 3
99	259544,98	481921,66	Część 3
100	259542,27	481917,66	Część 3
101	259565,15	481902,74	Część 3
102	259584,11	481890,31	Część 3
103	259603,26	481877,90	Część 3
104	259604,09	481877,33	Część 3
105	259628,87	481861,25	Część 3
106	259635,05	481857,25	Część 3
107	259662,04	481839,78	Część 3
108	259666,44	481836,92	Część 3
109	259680,95	481827,48	Część 3
110	259775,03	481766,30	Część 3
111	259797,85	481762,23	Część 3
112	259804,56	481812,85	Część 3
113	259806,59	481828,15	Część 3
114	259814,43	481893,38	Część 3
115	259814,92	481896,68	Część 3
116	259815,93	481905,05	Część 3
117	259816,18	481907,14	Część 3
118	259933,37	481902,88	Część 3
119	259897,18	481937,65	Część 3
120	259871,88	481962,89	Część 3
121	259867,07	481968,33	Część 3
122	259852,36	481950,81	Część 3
123	259842,99	481948,37	Część 3
124	259838,12	481952,22	Część 3
125	259821,51	481961,50	Część 3
126	259787,50	481968,46	Część 3
127	259782,56	481950,30	Część 3
128	259760,76	481957,12	Część 3
129	259762,99	481966,67	Część 3
130	259753,80	481969,31	Część 3
131	259729,96	481977,76	Część 3
132	259693,37	481988,91	Część 3
133	259630,95	482009,20	Część 3
134	259630,05	482006,12	Część 3
135	259627,78	482006,96	Część 3
136	259614,85	482011,82	Część 3
137	259599,08	482010,88	Część 3
138	259595,89	482013,02	Część 3
139	259589,89	482017,04	Część 3
140	259577,75	482025,16	Część 3
141	259558,50	482037,68	Część 3
142	259525,65	482061,57	Część 3
143	259503,91	482078,25	Część 3

144	259501,28	482080,16	Część 3
145	259489,91	482084,00	Część 3
146	259483,57	482087,22	Część 3
147	259478,61	482093,39	Część 3
148	259477,54	482094,72	Część 3
149	259448,37	482105,87	Część 3
150	259442,49	482107,66	Część 3
151	259438,63	482110,34	Część 3
152	259434,68	482110,30	Część 3
153	259423,25	482110,10	Część 3
154	259411,92	482119,27	Część 3
155	259404,56	482124,38	Część 3
156	259399,45	482126,37	Część 3
157	259392,45	482127,83	Część 3
158	259349,80	482135,90	Część 3
159	259227,83	482193,18	Część 3
160	259225,02	482187,92	Część 3
161	259180,35	482210,45	Część 3
162	259180,17	482210,53	Część 3
163	259162,72	482219,84	Część 3
164	259145,34	482229,91	Część 3
165	259128,11	482238,07	Część 3
166	259125,40	482239,49	Część 3
167	259089,42	482259,74	Część 3
168	259069,28	482270,35	Część 3
169	259037,34	482286,00	Część 3
170	258150,04	482879,40	Część 4
171	258143,76	482869,49	Część 4
172	258133,83	482854,21	Część 4
173	258112,85	482822,60	Część 4
174	258093,00	482792,91	Część 4
175	258104,96	482787,09	Część 4
176	258113,60	482783,83	Część 4
177	258128,16	482776,25	Część 4
178	258134,72	482775,34	Część 4
179	258143,88	482771,87	Część 4
180	258153,28	482764,57	Część 4
181	258154,68	482756,93	Część 4
182	258151,95	482747,99	Część 4
183	258135,72	482725,30	Część 4
184	258123,10	482709,76	Część 4
185	258118,48	482703,60	Część 4
186	258119,63	482699,88	Część 4
187	258123,29	482699,30	Część 4
188	258131,57	482705,91	Część 4
189	258151,32	482727,97	Część 4
190	258161,31	482728,52	Część 4
191	258171,65	482727,19	Część 4
192	258179,93	482722,71	Część 4
193	258183,67	482715,00	Część 4
194	258184,95	482708,25	Część 4
195	258182,94	482697,04	Część 4

196	258179,71	482685,36	Część 4
197	258213,52	482667,36	Część 4
198	258226,81	482690,69	Część 4
199	258249,00	482680,18	Część 4
200	258256,97	482694,95	Część 4
201	258285,89	482678,66	Część 4
202	258312,06	482667,34	Część 4
203	258320,63	482689,23	Część 4
204	258339,76	482682,95	Część 4
205	258341,26	482682,46	Część 4
206	258342,68	482681,70	Część 4
207	258348,02	482679,36	Część 4
208	258354,29	482675,56	Część 4
209	258364,67	482668,96	Część 4
210	258364,47	482668,67	Część 4
211	258348,59	482645,52	Część 4
212	258375,51	482637,46	Część 4
213	258367,07	482626,44	Część 4
214	258374,60	482606,01	Część 4
215	258402,53	482630,22	Część 4
216	258411,05	482619,61	Część 4
217	258386,11	482585,85	Część 4
218	258396,77	482572,97	Część 4
219	258395,70	482569,12	Część 4
220	258410,19	482559,34	Część 4
221	258415,10	482566,91	Część 4
222	258417,14	482569,76	Część 4
223	258446,20	482551,83	Część 4
224	258439,48	482536,18	Część 4
225	258450,20	482529,52	Część 4
226	258462,14	482522,26	Część 4
227	258457,27	482514,19	Część 4
228	258468,89	482508,47	Część 4
229	258480,89	482531,13	Część 4
230	258489,63	482546,57	Część 4
231	258492,38	482551,17	Część 4
232	258508,95	482577,62	Część 4
233	258521,49	482570,49	Część 4
234	258508,99	482545,08	Część 4
235	258523,76	482538,12	Część 4
236	258536,11	482532,32	Część 4
237	258542,75	482527,88	Część 4
238	258556,26	482555,33	Część 4
239	258556,37	482555,58	Część 4
240	258574,73	482547,33	Część 4
241	258561,77	482521,81	Część 4
242	258559,82	482518,19	Część 4
243	258568,28	482512,17	Część 4
244	258564,58	482504,50	Część 4
245	258583,42	482491,63	Część 4
246	258590,70	482503,22	Część 4
247	258600,03	482496,31	Część 4

248	258619,96	482491,64	Część 4
249	258631,85	482482,97	Część 4
250	258671,02	482454,43	Część 4
251	258671,23	482454,29	Część 4
252	258694,70	482433,23	Część 4
253	258702,95	482425,94	Część 4
254	258708,09	482420,94	Część 4
255	258738,41	482399,40	Część 4
256	258734,62	482394,18	Część 4
257	258728,22	482385,38	Część 4
258	258762,28	482351,40	Część 4
259	258767,53	482348,20	Część 4
260	258770,74	482346,23	Część 4
261	258780,06	482340,51	Część 4
262	258790,90	482341,02	Część 4
263	258799,22	482339,96	Część 4
264	258804,46	482338,68	Część 4
265	258813,10	482334,23	Część 4
266	258819,19	482328,32	Część 4
267	258824,96	482321,01	Część 4
268	258828,88	482315,24	Część 4
269	258829,97	482312,35	Część 4
270	258829,52	482310,56	Część 4
271	258824,51	482306,00	Część 4
272	258818,10	482301,13	Część 4
273	258811,43	482298,62	Część 4
274	258803,09	482294,65	Część 4
275	258781,31	482268,09	Część 4
276	258774,08	482256,48	Część 4
277	258755,57	482236,44	Część 4
278	258744,76	482241,27	Część 4
279	258742,58	482241,60	Część 4
280	258740,95	482241,79	Część 4
281	258737,47	482237,05	Część 4
282	258739,80	482235,75	Część 4
283	258745,88	482231,36	Część 4
284	258750,03	482228,33	Część 4
285	258761,11	482220,18	Część 4
286	258783,04	482243,89	Część 4
287	258802,16	482264,61	Część 4
288	258826,56	482292,88	Część 4
289	258845,13	482313,17	Część 4
290	258845,06	482314,19	Część 4
291	258852,42	482310,46	Część 4
292	258857,11	482307,92	Część 4
293	258903,18	482280,30	Część 4
294	258898,20	482271,63	Część 4
295	258922,81	482267,02	Część 4
296	258935,54	482265,14	Część 4
297	258938,67	482267,67	Część 4
298	258950,18	482254,88	Część 4
299	258965,61	482244,59	Część 4

300	258980,26	482235,99	Część 4
301	258983,17	482230,66	Część 4
302	259024,50	482293,48	Część 4
303	259019,68	482296,52	Część 4
304	259031,31	482315,33	Część 4
305	259010,93	482328,03	Część 4
306	258990,90	482339,88	Część 4
307	258975,44	482336,10	Część 4
308	258944,28	482350,17	Część 4
309	258923,61	482366,66	Część 4
310	258899,04	482372,07	Część 4
311	258860,07	482390,51	Część 4
312	258848,81	482397,70	Część 4
313	258825,08	482412,76	Część 4
314	258824,66	482413,01	Część 4
315	258832,02	482424,55	Część 4
316	258843,39	482442,60	Część 4
317	258823,57	482456,81	Część 4
318	258819,28	482461,29	Część 4
319	258792,44	482479,49	Część 4
320	258764,83	482500,76	Część 4
321	258761,47	482496,09	Część 4
322	258756,51	482499,67	Część 4
323	258759,27	482504,16	Część 4
324	258744,27	482516,33	Część 4
325	258738,69	482508,50	Część 4
326	258725,79	482518,08	Część 4
327	258730,53	482525,20	Część 4
328	258709,93	482540,29	Część 4
329	258690,91	482553,07	Część 4
330	258685,38	482543,78	Część 4
331	258669,67	482554,44	Część 4
332	258675,94	482564,36	Część 4
333	258662,70	482573,47	Część 4
334	258643,39	482585,74	Część 4
335	258641,02	482581,51	Część 4
336	258637,44	482575,11	Część 4
337	258624,81	482582,36	Część 4
338	258607,60	482585,96	Część 4
339	258614,90	482598,83	Część 4
340	258616,24	482601,18	Część 4
341	258596,44	482614,72	Część 4
342	258576,34	482623,07	Część 4
343	258555,40	482631,72	Część 4
344	258542,46	482609,21	Część 4
345	258537,12	482598,52	Część 4
346	258534,73	482594,29	Część 4
347	258516,53	482604,14	Część 4
348	258518,96	482608,43	Część 4
349	258524,08	482618,87	Część 4
350	258528,30	482626,72	Część 4
351	258513,08	482634,70	Część 4

352	258515,41	482639,16	Część 4
353	258526,10	482666,73	Część 4
354	258512,95	482671,45	Część 4
355	258506,86	482674,46	Część 4
356	258507,50	482678,82	Część 4
357	258504,75	482679,71	Część 4
358	258489,86	482688,38	Część 4
359	258466,78	482650,25	Część 4
360	258460,64	482640,12	Część 4
361	258458,46	482641,31	Część 4
362	258445,40	482648,85	Część 4
363	258435,42	482655,49	Część 4
364	258415,60	482676,05	Część 4
365	258411,93	482679,71	Część 4
366	258413,28	482682,15	Część 4
367	258421,55	482694,65	Część 4
368	258435,20	482704,42	Część 4
369	258414,00	482719,45	Część 4
370	258414,43	482722,51	Część 4
371	258423,34	482738,80	Część 4
372	258422,99	482740,43	Część 4
373	258407,23	482750,38	Część 4
374	258393,10	482759,65	Część 4
375	258390,31	482760,42	Część 4
376	258384,79	482749,94	Część 4
377	258370,54	482758,05	Część 4
378	258365,27	482747,90	Część 4
379	258347,59	482759,36	Część 4
380	258313,16	482781,98	Część 4
381	258309,55	482775,72	Część 4
382	258293,20	482784,28	Część 4
383	258277,28	482793,54	Część 4
384	258268,14	482778,42	Część 4
385	258257,11	482760,16	Część 4
386	258231,33	482766,36	Część 4
387	258209,84	482780,99	Część 4
388	258209,08	482781,53	Część 4
389	258209,23	482786,75	Część 4
390	258196,07	482795,61	Część 4
391	258179,95	482807,66	Część 4
392	258178,26	482816,27	Część 4
393	258180,14	482827,13	Część 4
394	258186,74	482850,39	Część 4
395	258187,19	482858,89	Część 4
396	258185,49	482864,29	Część 4
397	258182,41	482866,81	Część 4
398	258173,01	482869,61	Część 4
399	258150,04	482879,40	Część 4
400	257929,42	483108,74	Część 5
401	257917,13	483117,35	Część 5
402	257914,64	483116,26	Część 5
403	257910,67	483106,61	Część 5



404	257906,79	483095,64	Część 5
405	257911,76	483086,87	Część 5
406	257917,79	483081,67	Część 5
407	257911,70	483061,82	Część 5
408	257905,49	483052,89	Część 5
409	257878,48	483063,46	Część 5
410	257864,42	483067,57	Część 5
411	257855,24	483061,10	Część 5
412	257813,45	483088,11	Część 5
413	257824,08	483100,36	Część 5
414	257834,14	483117,85	Część 5
415	257827,68	483121,50	Część 5
416	257855,08	483178,88	Część 5
417	257828,03	483193,58	Część 5
418	257852,16	483246,98	Część 5
419	257849,34	483272,26	Część 5
420	257844,10	483293,90	Część 5
421	257833,56	483325,82	Część 5
422	257832,33	483330,44	Część 5
423	257832,86	483357,83	Część 5
424	257834,74	483381,76	Część 5
425	257827,99	483385,37	Część 5
426	257822,59	483325,68	Część 5
427	257829,30	483288,16	Część 5
428	257829,37	483275,63	Część 5
429	257826,15	483259,47	Część 5
430	257825,15	483248,47	Część 5
431	257822,54	483242,22	Część 5
432	257815,02	483232,70	Część 5
433	257810,22	483226,91	Część 5
434	257785,02	483221,38	Część 5
435	257777,26	483203,69	Część 5
436	257787,07	483183,33	Część 5
437	257816,26	483167,63	Część 5
438	257797,57	483126,50	Część 5
439	257786,07	483100,93	Część 5
440	257752,73	483118,24	Część 5
441	257741,36	483123,14	Część 5
442	257702,81	483138,44	Część 5
443	257696,55	483152,46	Część 5
444	257680,55	483159,38	Część 5
445	257667,77	483176,02	Część 5
446	257652,82	483189,14	Część 5
447	257635,12	483200,94	Część 5
448	257621,66	483211,40	Część 5
449	257612,93	483216,99	Część 5
450	257610,37	483224,72	Część 5
451	257607,27	483231,86	Część 5
452	257604,83	483234,28	Część 5
453	257601,60	483236,35	Część 5
454	257592,63	483238,00	Część 5
455	257578,57	483244,47	Część 5

456	257558,09	483256,12	Część 5
457	257560,25	483260,83	Część 5
458	257537,22	483272,10	Część 5
459	257526,05	483278,39	Część 5
460	257523,66	483274,48	Część 5
461	257516,43	483262,67	Część 5
462	257510,58	483265,77	Część 5
463	257481,39	483281,28	Część 5
464	257494,61	483307,29	Część 5
465	257498,78	483319,95	Część 5
466	257500,97	483326,63	Część 5
467	257499,48	483343,62	Część 5
468	257509,54	483366,69	Część 5
469	257521,40	483399,05	Część 5
470	257529,24	483405,64	Część 5
471	257531,94	483410,79	Część 5
472	257532,01	483416,71	Część 5
473	257531,34	483423,09	Część 5
474	257527,78	483425,99	Część 5
475	257524,98	483426,67	Część 5
476	257514,59	483409,71	Część 5
477	257508,99	483405,21	Część 5
478	257507,34	483403,89	Część 5
479	257503,64	483400,09	Część 5
480	257500,19	483396,14	Część 5
481	257495,19	483395,74	Część 5
482	257486,92	483405,64	Część 5
483	257483,59	483410,94	Część 5
484	257478,29	483410,69	Część 5
485	257475,36	483406,94	Część 5
486	257480,09	483397,44	Część 5
487	257482,19	483390,44	Część 5
488	257481,79	483384,34	Część 5
489	257481,34	483374,89	Część 5
490	257484,24	483365,29	Część 5
491	257484,24	483354,79	Część 5
492	257474,49	483329,17	Część 5
493	257462,94	483308,21	Część 5
494	257456,58	483296,22	Część 5
495	257449,53	483294,81	Część 5
496	257437,56	483300,19	Część 5
497	257429,26	483303,81	Część 5
498	257417,49	483336,01	Część 5
499	257406,97	483342,82	Część 5
500	257376,63	483351,48	Część 5
501	257359,76	483366,25	Część 5
502	257338,45	483382,67	Część 5
503	257298,87	483401,83	Część 5
504	257285,71	483409,60	Część 5
505	257288,62	483418,10	Część 5
506	257269,08	483431,82	Część 5
507	257255,60	483445,03	Część 5

508	257217,14	483466,67	Część 5
509	257200,49	483472,30	Część 5
510	257157,44	483391,31	Część 5
511	257194,02	483365,23	Część 5
512	257177,95	483343,07	Część 5
513	257176,67	483340,98	Część 5
514	257185,19	483326,35	Część 5
515	257200,71	483317,50	Część 5
516	257193,46	483299,22	Część 5
517	257191,62	483297,71	Część 5
518	257195,88	483295,48	Część 5
519	257232,36	483273,51	Część 5
520	257265,40	483255,92	Część 5
521	257260,62	483246,12	Część 5
522	257245,28	483213,69	Część 5
523	257217,38	483213,29	Część 5
524	257209,82	483196,20	Część 5
525	257235,73	483192,48	Część 5
526	257221,48	483159,98	Część 5
527	257218,62	483155,27	Część 5
528	257249,48	483138,20	Część 5
529	257253,45	483152,93	Część 5
530	257260,03	483163,09	Część 5
531	257264,42	483170,11	Część 5
532	257285,63	483202,65	Część 5
533	257291,84	483216,06	Część 5
534	257293,42	483219,91	Część 5
535	257295,25	483223,92	Część 5
536	257304,54	483243,15	Część 5
537	257323,37	483265,67	Część 5
538	257329,49	483281,89	Część 5
539	257343,70	483273,02	Część 5
540	257335,90	483257,15	Część 5
541	257349,38	483249,10	Część 5
542	257366,20	483239,15	Część 5
543	257379,56	483231,46	Część 5
544	257397,60	483220,06	Część 5
545	257414,92	483225,46	Część 5
546	257423,49	483245,20	Część 5
547	257426,58	483244,93	Część 5
548	257428,35	483234,21	Część 5
549	257442,62	483208,84	Część 5
550	257443,94	483203,14	Część 5
551	257441,76	483181,65	Część 5
552	257441,43	483178,07	Część 5
553	257456,84	483182,73	Część 5
554	257465,44	483184,46	Część 5
555	257470,48	483183,89	Część 5
556	257472,81	483183,63	Część 5
557	257488,37	483171,78	Część 5
558	257504,13	483160,98	Część 5
559	257524,13	483147,18	Część 5

560	257560,91	483132,37	Część 5
561	257583,45	483121,12	Część 5
562	257579,41	483110,50	Część 5
563	257575,37	483098,59	Część 5
564	257554,09	483063,40	Część 5
565	257562,32	483058,67	Część 5
566	257576,04	483072,57	Część 5
567	257590,60	483088,65	Część 5
568	257597,31	483100,62	Część 5
569	257599,94	483105,66	Część 5
570	257617,89	483096,29	Część 5
571	257639,81	483082,15	Część 5
572	257649,93	483098,83	Część 5
573	257670,27	483085,27	Część 5
574	257647,33	483045,79	Część 5
575	257650,77	483042,31	Część 5
576	257654,65	483038,07	Część 5
577	257647,48	483025,19	Część 5
578	257649,10	483023,44	Część 5
579	257641,53	483010,68	Część 5
580	257644,27	483000,38	Część 5
581	257651,90	483003,28	Część 5
582	257663,37	483022,72	Część 5
583	257674,31	483045,25	Część 5
584	257684,79	483055,41	Część 5
585	257693,52	483057,07	Część 5
586	257704,14	483056,36	Część 5
587	257708,39	483053,05	Część 5
588	257712,28	483049,42	Część 5
589	257715,15	483042,32	Część 5
590	257724,76	483036,21	Część 5
591	257735,64	483029,73	Część 5
592	257741,61	483034,33	Część 5
593	257753,61	483028,34	Część 5
594	257766,12	483018,20	Część 5
595	257776,13	483007,03	Część 5
596	257779,73	483000,59	Część 5
597	257779,44	482994,75	Część 5
598	257772,59	482980,83	Część 5
599	257767,16	482970,83	Część 5
600	257741,63	482936,24	Część 5
601	257731,08	482926,49	Część 5
602	257722,11	482911,67	Część 5
603	257737,75	482901,23	Część 5
604	257749,30	482919,32	Część 5
605	257759,03	482935,38	Część 5
606	257775,21	482944,01	Część 5
607	257787,47	482946,08	Część 5
608	257797,46	482963,90	Część 5
609	257804,76	482959,59	Część 5
610	257818,98	482987,78	Część 5
611	257829,98	482990,74	Część 5

612	257836,95	482991,61	Część 5
613	257840,60	482990,52	Część 5
614	257847,08	482984,04	Część 5
615	257849,71	482978,97	Część 5
616	257847,73	482972,34	Część 5
617	257842,84	482961,63	Część 5
618	257836,56	482947,88	Część 5
619	257864,88	482928,26	Część 5
620	257879,44	482920,61	Część 5
621	257878,27	482913,87	Część 5
622	257871,75	482904,11	Część 5
623	257854,41	482867,50	Część 5
624	257847,30	482851,18	Część 5
625	257847,41	482846,84	Część 5
626	257855,36	482841,60	Część 5
627	257878,98	482878,70	Część 5
628	257894,12	482902,47	Część 5
629	257903,63	482917,39	Część 5
630	257936,96	482900,80	Część 5
631	257961,74	482884,81	Część 5
632	257973,42	482877,72	Część 5
633	257959,74	482857,54	Część 5
634	257976,96	482845,34	Część 5
635	258022,69	482813,23	Część 5
636	258019,62	482805,34	Część 5
637	258014,94	482788,83	Część 5
638	258013,88	482782,89	Część 5
639	258017,24	482775,82	Część 5
640	258023,61	482777,27	Część 5
641	258036,53	482805,13	Część 5
642	258048,88	482807,66	Część 5
643	258056,26	482807,51	Część 5
644	258071,33	482805,30	Część 5
645	258081,89	482796,29	Część 5
646	258092,42	482812,59	Część 5
647	258134,62	482875,46	Część 5
648	258129,44	482877,89	Część 5
649	258091,14	482898,88	Część 5
650	258094,86	482908,17	Część 5
651	258089,34	482910,23	Część 5
652	258084,34	482902,02	Część 5
653	258067,70	482912,34	Część 5
654	258046,93	482932,16	Część 5
655	258036,97	482931,99	Część 5
656	258020,71	482943,37	Część 5
657	258015,84	482944,64	Część 5
658	258013,30	482942,97	Część 5
659	257972,13	482983,93	Część 5
660	257981,26	482995,11	Część 5
661	257925,79	483033,42	Część 5
662	257935,59	483052,25	Część 5
663	257928,36	483055,88	Część 5

664	257922,35	483064,74	Część 5
665	257924,52	483076,97	Część 5
666	257930,58	483083,42	Część 5
667	257929,54	483095,16	Część 5
668	257928,40	483101,22	Część 5
669	257929,42	483108,74	Część 5
670	257062,71	483537,23	Część 6
671	257064,97	483551,50	Część 6
672	257062,49	483553,91	Część 6
673	257066,59	483567,22	Część 6
674	257078,24	483601,55	Część 6
675	257081,72	483605,38	Część 6
676	257088,17	483610,27	Część 6
677	257093,90	483626,10	Część 6
678	257097,25	483640,56	Część 6
679	257094,55	483647,62	Część 6
680	257094,78	483651,35	Część 6
681	257095,16	483652,51	Część 6
682	257098,83	483663,11	Część 6
683	257100,17	483667,07	Część 6
684	257101,26	483670,25	Część 6
685	257106,91	483686,72	Część 6
686	257110,00	483696,03	Część 6
687	257107,83	483696,64	Część 6
688	257103,50	483686,91	Część 6
689	257096,73	483672,95	Część 6
690	257094,08	483669,51	Część 6
691	257080,32	483638,62	Część 6
692	257070,44	483612,30	Część 6
693	257059,01	483577,89	Część 6
694	257053,11	483566,49	Część 6
695	257051,13	483560,67	Część 6
696	257039,84	483531,58	Część 6
697	257036,66	483531,33	Część 6
698	257024,60	483537,10	Część 6
699	257009,22	483545,61	Część 6
700	257000,83	483550,35	Część 6
701	256989,20	483556,28	Część 6
702	256983,03	483559,43	Część 6
703	256978,01	483567,50	Część 6
704	256970,53	483570,13	Część 6
705	256962,57	483569,36	Część 6
706	256957,25	483563,33	Część 6
707	256946,07	483563,51	Część 6
708	256929,95	483571,34	Część 6
709	256913,86	483596,52	Część 6
710	256908,88	483605,51	Część 6
711	256891,40	483632,26	Część 6
712	256888,55	483641,49	Część 6
713	256884,30	483650,82	Część 6
714	256879,23	483658,37	Część 6
715	256872,30	483668,32	Część 6

716	256860,78	483684,87	Część 6
717	256856,69	483694,36	Część 6
718	256854,52	483704,32	Część 6
719	256839,00	483719,26	Część 6
720	256834,96	483727,21	Część 6
721	256818,14	483740,35	Część 6
722	256785,31	483765,95	Część 6
723	256776,05	483774,88	Część 6
724	256816,45	483836,43	Część 6
725	256824,78	483854,66	Część 6
726	256823,51	483856,25	Część 6
727	256819,62	483855,26	Część 6
728	256812,23	483851,43	Część 6
729	256784,06	483817,52	Część 6
730	256777,68	483811,33	Część 6
731	256769,84	483813,15	Część 6
732	256766,86	483818,10	Część 6
733	256761,64	483826,76	Część 6
734	256749,54	483838,45	Część 6
735	256715,59	483855,79	Część 6
736	256704,21	483864,47	Część 6
737	256689,49	483872,65	Część 6
738	256691,13	483881,62	Część 6
739	256689,35	483884,70	Część 6
740	256682,34	483887,00	Część 6
741	256675,18	483885,53	Część 6
742	256662,47	483872,29	Część 6
743	256651,55	483880,33	Część 6
744	256627,24	483896,08	Część 6
745	256627,28	483894,78	Część 6
746	256625,60	483889,33	Część 6
747	256623,91	483883,88	Część 6
748	256619,49	483856,72	Część 6
749	256616,49	483842,92	Część 6
750	256611,72	483829,45	Część 6
751	256610,03	483811,47	Część 6
752	256673,70	483805,69	Część 6
753	256708,76	483781,19	Część 6
754	256713,94	483752,18	Część 6
755	256731,60	483697,30	Część 6
756	256777,54	483690,28	Część 6
757	256786,99	483656,83	Część 6
758	256789,61	483646,69	Część 6
759	256827,90	483602,99	Część 6
760	256838,67	483602,47	Część 6
761	256845,59	483602,14	Część 6
762	256843,68	483562,21	Część 6
763	256846,36	483556,13	Część 6
764	256876,00	483558,60	Część 6
765	256887,00	483554,84	Część 6
766	256908,53	483538,67	Część 6
767	256927,20	483515,32	Część 6

768	256939,77	483497,23	Część 6
769	256945,03	483486,14	Część 6
770	256942,34	483473,95	Część 6
771	256946,36	483472,71	Część 6
772	256951,45	483471,22	Część 6
773	256964,09	483481,60	Część 6
774	256971,41	483485,07	Część 6
775	256973,65	483485,46	Część 6
776	256999,36	483467,98	Część 6
777	256993,30	483448,96	Część 6
778	256982,24	483431,48	Część 6
779	256978,50	483424,01	Część 6
780	256978,73	483418,12	Część 6
781	256984,41	483416,23	Część 6
782	257017,06	483454,00	Część 6
783	257070,58	483417,10	Część 6
784	257033,59	483357,60	Część 6
785	257026,45	483348,71	Część 6
786	257026,27	483338,87	Część 6
787	257035,01	483335,67	Część 6
788	257071,84	483376,40	Część 6
789	257087,40	483388,75	Część 6
790	257091,78	483393,40	Część 6
791	257096,17	483401,05	Część 6
792	257098,03	483403,24	Część 6
793	257100,72	483402,89	Część 6
794	257115,43	483418,52	Część 6
795	257122,84	483414,22	Część 6
796	257134,91	483407,37	Część 6
797	257149,61	483396,89	Część 6
798	257191,25	483474,91	Część 6
799	257183,65	483476,08	Część 6
800	257160,50	483469,19	Część 6
801	257158,03	483470,48	Część 6
802	257129,01	483507,18	Część 6
803	257119,54	483514,36	Część 6
804	257107,76	483522,33	Część 6
805	257094,69	483526,36	Część 6
806	257095,98	483530,13	Część 6
807	257087,13	483531,81	Część 6
808	257079,31	483533,54	Część 6
809	257062,71	483537,23	Część 6
810	255735,55	484215,93	Część 7
811	255730,28	484222,64	Część 7
812	255722,85	484224,51	Część 7
813	255719,23	484217,27	Część 7
814	255733,77	484194,25	Część 7
815	255736,68	484187,43	Część 7
816	255745,33	484177,06	Część 7
817	255747,04	484170,77	Część 7
818	255749,35	484142,78	Część 7
819	255746,24	484130,34	Część 7



820	255727,46	484129,74	Część 7
821	255727,87	484113,27	Część 7
822	255689,08	484110,01	Część 7
823	255687,87	484092,77	Część 7
824	255685,39	484090,33	Część 7
825	255685,10	484072,34	Część 7
826	255676,33	484069,37	Część 7
827	255668,01	484063,92	Część 7
828	255661,47	484067,07	Część 7
829	255643,61	484081,64	Część 7
830	255638,00	484081,23	Część 7
831	255637,64	484075,08	Część 7
832	255637,08	484068,15	Część 7
833	255631,08	484066,40	Część 7
834	255614,35	484082,70	Część 7
835	255611,49	484053,90	Część 7
836	255629,54	484050,24	Część 7
837	255635,86	484052,10	Część 7
838	255660,22	484050,28	Część 7
839	255659,69	484043,25	Część 7
840	255672,37	484044,41	Część 7
841	255682,65	484041,08	Część 7
842	255684,23	484041,36	Część 7
843	255708,82	484073,59	Część 7
844	255722,69	484070,28	Część 7
845	255736,99	484062,84	Część 7
846	255752,94	484044,12	Część 7
847	255781,70	484039,11	Część 7
848	255786,48	484048,29	Część 7

849	255795,64	484044,81	Część 7
850	255841,54	483987,10	Część 7
851	255872,28	483980,66	Część 7
852	255872,87	483985,06	Część 7
853	255874,85	484012,36	Część 7
854	255874,20	484012,63	Część 7
855	255862,66	484017,45	Część 7
856	255864,24	484027,52	Część 7
857	255840,23	484050,33	Część 7
858	255820,13	484060,63	Część 7
859	255815,83	484071,57	Część 7
860	255809,27	484077,40	Część 7
861	255799,71	484079,65	Część 7
862	255780,39	484076,71	Część 7
863	255773,55	484078,78	Część 7
864	255757,95	484088,61	Część 7
865	255757,29	484102,45	Część 7
866	255760,79	484116,04	Część 7
867	255766,26	484128,98	Część 7
868	255768,59	484150,98	Część 7
869	255766,58	484153,54	Część 7
870	255764,34	484156,69	Część 7
871	255763,78	484169,01	Część 7
872	255761,01	484179,66	Część 7
873	255749,39	484190,39	Część 7
874	255746,74	484197,46	Część 7
875	255745,87	484199,82	Część 7
876	255738,15	484204,56	Część 7
877	255735,55	484215,93	Część 7

Załącznik Nr 3 do Uchwały  
 Nr...../.....  
 Sejmiku Województwa Śląskiego  
 z dnia .....

Wykaz współrzędnych punktów załamania granicy terenów, na których obowiązuje zakaz określony w §2 ust 1. pkt. 7 Uchwały w państwowym układzie współrzędnych prostokątnych płaskich PL-1992

Nr	X	Y	Komentarz
1	259089,56	482258,26	Część 1
2	259037,34	482286,00	Część 1
3	259019,56	482258,02	Część 1
4	258997,51	482225,29	Część 1
5	258999,03	482224,32	Część 1
6	259007,66	482218,70	Część 1
7	259007,66	482218,70	Część 1
8	259023,91	482212,85	Część 1
9	259027,87	482218,74	Część 1
10	259043,33	482209,78	Część 1
11	259050,95	482215,06	Część 1
12	259055,58	482214,85	Część 1
13	259066,04	482209,77	Część 1
14	259075,24	482203,27	Część 1
15	259076,67	482197,83	Część 1
16	259071,37	482190,11	Część 1
17	259087,73	482179,61	Część 1
18	259086,08	482177,22	Część 1
19	259112,08	482160,83	Część 1
20	259136,59	482146,16	Część 1
21	259161,24	482131,20	Część 1
22	259161,24	482131,20	Część 1
23	259172,59	482126,19	Część 1
24	259172,82	482126,09	Część 1
25	259208,04	482110,83	Część 1
26	259209,56	482110,21	Część 1
27	259253,72	482093,19	Część 1
28	259253,93	482093,11	Część 1
29	259311,89	482071,15	Część 1
30	259349,61	482056,53	Część 1
31	259349,67	482056,51	Część 1
32	259380,48	482044,63	Część 1
33	259381,26	482044,34	Część 1
34	259389,77	482041,25	Część 1
35	259392,02	482040,51	Część 1
36	259445,83	482024,58	Część 1
37	259476,39	482015,19	Część 1
38	259476,52	482015,15	Część 1
39	259492,51	482005,24	Część 1
40	259492,78	482005,08	Część 1
41	259559,84	481964,29	Część 1
42	259565,35	481961,49	Część 1
43	259587,36	481952,40	Część 1

44	259592,60	481950,64	Część 1
45	259637,51	481939,01	Część 1
46	259699,36	481909,19	Część 1
47	259774,84	481871,01	Część 1
48	259796,02	481860,02	Część 1
49	259807,89	481856,06	Część 1
50	259809,94	481856,05	Część 1
51	259814,43	481893,38	Część 1
52	259814,92	481896,68	Część 1
53	259815,93	481905,05	Część 1
54	259816,18	481907,14	Część 1
55	259852,63	481905,82	Część 1
56	259850,22	481913,42	Część 1
57	259842,94	481923,60	Część 1
58	259832,87	481931,03	Część 1
59	259811,51	481942,11	Część 1
60	259811,14	481942,31	Część 1
61	259784,10	481955,98	Część 1
62	259782,56	481950,30	Część 1
63	259760,76	481957,12	Część 1
64	259762,98	481966,66	Część 1
65	259762,93	481966,69	Część 1
66	259753,80	481969,31	Część 1
67	259729,96	481977,76	Część 1
68	259693,37	481988,91	Część 1
69	259630,95	482009,20	Część 1
70	259630,05	482006,12	Część 1
71	259627,78	482006,96	Część 1
72	259614,85	482011,82	Część 1
73	259599,08	482010,88	Część 1
74	259595,89	482013,02	Część 1
75	259589,89	482017,04	Część 1
76	259577,75	482025,16	Część 1
77	259558,50	482037,68	Część 1
78	259525,65	482061,57	Część 1
79	259503,91	482078,25	Część 1
80	259501,28	482080,16	Część 1
81	259489,91	482084,00	Część 1
82	259483,57	482087,22	Część 1
83	259478,61	482093,39	Część 1
84	259477,54	482094,72	Część 1
85	259448,37	482105,87	Część 1
86	259442,49	482107,66	Część 1
87	259439,13	482109,99	Część 1

88	259437,99	482110,33	Część 1
89	259434,68	482110,30	Część 1
90	259423,25	482110,10	Część 1
91	259414,06	482117,54	Część 1
92	259408,88	482119,42	Część 1
93	259381,89	482129,83	Część 1
94	259381,89	482129,83	Część 1
95	259349,80	482135,90	Część 1
96	259278,62	482169,33	Część 1
97	259239,09	482184,56	Część 1
98	259226,21	482190,14	Część 1
99	259225,02	482187,92	Część 1
100	259184,29	482208,46	Część 1
101	259168,91	482215,24	Część 1
102	259168,18	482215,55	Część 1
103	259148,19	482223,89	Część 1
104	259141,72	482227,54	Część 1
105	259111,85	482246,36	Część 1
106	259108,96	482248,24	Część 1
107	259089,56	482258,26	Część 1
108	259019,68	482296,52	Część 2
109	259024,05	482303,58	Część 2
110	258978,26	482336,79	Część 2
111	258975,44	482336,10	Część 2
112	258944,28	482350,17	Część 2
113	258923,61	482366,66	Część 2
114	258899,04	482372,07	Część 2
115	258860,07	482390,51	Część 2
116	258848,81	482397,70	Część 2
117	258825,08	482412,76	Część 2
118	258824,66	482413,01	Część 2
119	258832,02	482424,55	Część 2
120	258832,78	482425,76	Część 2
121	258777,49	482461,23	Część 2
122	258710,33	482510,33	Część 2
123	258638,19	482564,03	Część 2
124	258633,11	482567,25	Część 2
125	258622,47	482572,92	Część 2
126	258620,82	482573,49	Część 2
127	258619,34	482574,42	Część 2
128	258595,57	482584,54	Część 2
129	258595,52	482584,56	Część 2
130	258575,46	482593,08	Część 2
131	258552,60	482603,27	Część 2
132	258542,22	482608,72	Część 2
133	258537,12	482598,52	Część 2
134	258534,73	482594,29	Część 2
135	258516,53	482604,14	Część 2
136	258518,96	482608,43	Część 2
137	258523,85	482618,39	Część 2
138	258507,95	482627,41	Część 2
139	258492,16	482636,57	Część 2

140	258479,76	482644,74	Część 2
141	258478,69	482645,42	Część 2
142	258467,88	482652,07	Część 2
143	258466,78	482650,25	Część 2
144	258460,64	482640,12	Część 2
145	258458,46	482641,31	Część 2
146	258445,40	482648,85	Część 2
147	258435,42	482655,49	Część 2
148	258415,60	482676,05	Część 2
149	258411,93	482679,71	Część 2
150	258413,28	482682,15	Część 2
151	258415,89	482686,10	Część 2
152	258388,97	482703,48	Część 2
153	258379,49	482709,71	Część 2
154	258375,89	482711,81	Część 2
155	258366,94	482716,43	Część 2
156	258364,17	482717,73	Część 2
157	258340,44	482727,77	Część 2
158	258316,25	482739,69	Część 2
159	258271,79	482762,79	Część 2
160	258261,89	482768,08	Część 2
161	258257,11	482760,16	Część 2
162	258231,33	482766,36	Część 2
163	258209,84	482780,99	Część 2
164	258209,08	482781,53	Część 2
165	258209,23	482786,75	Część 2
166	258196,07	482795,61	Część 2
167	258179,95	482807,66	Część 2
168	258179,07	482812,10	Część 2
169	258159,81	482822,23	Część 2
170	258159,30	482822,49	Część 2
171	258140,22	482832,18	Część 2
172	258129,31	482835,68	Część 2
173	258123,58	482838,78	Część 2
174	258112,85	482822,60	Część 2
175	258093,00	482792,91	Część 2
176	258104,96	482787,09	Część 2
177	258113,60	482783,83	Część 2
178	258128,16	482776,25	Część 2
179	258134,72	482775,34	Część 2
180	258143,88	482771,87	Część 2
181	258153,28	482764,57	Część 2
182	258154,68	482756,93	Część 2
183	258151,95	482747,99	Część 2
184	258145,70	482739,26	Część 2
185	258167,69	482727,70	Część 2
186	258171,65	482727,19	Część 2
187	258179,93	482722,71	Część 2
188	258180,94	482720,62	Część 2
189	258234,29	482692,12	Część 2
190	258234,70	482691,91	Część 2
191	258237,65	482690,37	Część 2

192	258241,68	482696,80	Część 2
193	258254,79	482690,92	Część 2
194	258256,97	482694,95	Część 2
195	258260,32	482700,80	Część 2
196	258300,88	482672,17	Część 2
197	258300,88	482672,17	Część 2
198	258312,06	482667,34	Część 2
199	258320,63	482689,23	Część 2
200	258339,76	482682,95	Część 2
201	258341,26	482682,46	Część 2
202	258342,68	482681,70	Część 2
203	258348,02	482679,36	Część 2
204	258354,29	482675,56	Część 2
205	258364,67	482668,96	Część 2
206	258364,47	482668,67	Część 2
207	258348,59	482645,52	Część 2
208	258375,51	482637,46	Część 2
209	258367,07	482626,44	Część 2
210	258369,03	482621,14	Część 2
211	258382,23	482612,62	Część 2
212	258402,53	482630,22	Część 2
213	258411,05	482619,61	Część 2
214	258398,17	482602,17	Część 2
215	258404,05	482598,31	Część 2
216	258420,49	482587,33	Część 2
217	258421,76	482586,51	Część 2
218	258436,26	482577,60	Część 2
219	258449,08	482569,15	Część 2
220	258451,03	482567,94	Część 2
221	258467,97	482558,11	Część 2
222	258468,31	482557,92	Część 2
223	258479,26	482551,71	Część 2
224	258479,46	482552,06	Część 2
225	258489,63	482546,57	Część 2
226	258492,38	482551,17	Część 2
227	258508,95	482577,62	Część 2
228	258521,49	482570,49	Część 2
229	258508,99	482545,08	Część 2
230	258523,76	482538,12	Część 2
231	258536,11	482532,32	Część 2
232	258542,75	482527,88	Część 2
233	258556,26	482555,33	Część 2
234	258556,37	482555,58	Część 2
235	258574,73	482547,33	Część 2
236	258561,77	482521,81	Część 2
237	258559,82	482518,19	Część 2
238	258568,28	482512,17	Część 2
239	258567,10	482509,71	Część 2
240	258586,39	482501,50	Część 2
241	258588,81	482500,21	Część 2
242	258590,70	482503,22	Część 2
243	258600,03	482496,31	Część 2

244	258619,96	482491,64	Część 2
245	258631,85	482482,97	Część 2
246	258671,02	482454,43	Część 2
247	258671,23	482454,29	Część 2
248	258694,70	482433,23	Część 2
249	258702,95	482425,94	Część 2
250	258708,09	482420,94	Część 2
251	258738,41	482399,40	Część 2
252	258734,62	482394,18	Część 2
253	258734,37	482393,84	Część 2
254	258814,70	482342,31	Część 2
255	258815,83	482341,62	Część 2
256	258855,74	482317,85	Część 2
257	258856,42	482317,45	Część 2
258	258865,60	482312,22	Część 2
259	258923,28	482277,84	Część 2
260	258938,02	482267,15	Część 2
261	258938,67	482267,67	Część 2
262	258941,24	482264,81	Część 2
263	258981,91	482235,32	Część 2
264	258983,89	482233,97	Część 2
265	258984,92	482233,32	Część 2
266	259024,50	482293,48	Część 2
267	259019,68	482296,52	Część 2
268	258108,24	482851,76	Część 3
269	258100,97	482856,93	Część 3
270	258087,11	482864,64	Część 3
271	258080,65	482867,15	Część 3
272	258079,98	482868,06	Część 3
273	258073,78	482874,67	Część 3
274	258072,31	482875,92	Część 3
275	258066,91	482879,26	Część 3
276	258066,54	482881,75	Część 3
277	258065,07	482886,67	Część 3
278	258056,44	482902,03	Część 3
279	258053,73	482905,03	Część 3
280	258051,42	482907,36	Część 3
281	258050,10	482911,41	Część 3
282	258043,50	482923,75	Część 3
283	258038,88	482929,61	Część 3
284	258028,77	482937,73	Część 3
285	258020,71	482943,37	Część 3
286	258015,84	482944,64	Część 3
287	258013,30	482942,97	Część 3
288	257972,13	482983,93	Część 3
289	257979,93	482993,48	Część 3
290	257975,50	482996,33	Część 3
291	257966,36	482999,46	Część 3
292	257958,73	483001,08	Część 3
293	257945,85	483001,68	Część 3
294	257938,88	483000,87	Część 3
295	257927,03	482997,60	Część 3

296	257926,80	482997,49	Część 3
297	257924,96	482999,05	Część 3
298	257915,28	483004,70	Część 3
299	257907,40	483009,65	Część 3
300	257897,20	483014,21	Część 3
301	257895,38	483014,47	Część 3
302	257892,99	483017,57	Część 3
303	257890,24	483020,79	Część 3
304	257890,09	483020,94	Część 3
305	257888,13	483028,04	Część 3
306	257881,46	483038,29	Część 3
307	257880,63	483039,22	Część 3
308	257871,10	483047,03	Część 3
309	257859,65	483051,56	Część 3
310	257857,92	483051,68	Część 3
311	257852,27	483057,65	Część 3
312	257841,15	483063,66	Część 3
313	257828,70	483065,89	Część 3
314	257823,62	483065,99	Część 3
315	257821,11	483065,70	Część 3
316	257820,34	483066,63	Część 3
317	257819,80	483067,12	Część 3
318	257812,81	483071,11	Część 3
319	257813,02	483071,44	Część 3
320	257811,12	483072,71	Część 3
321	257807,06	483074,39	Część 3
322	257805,37	483075,36	Część 3
323	257802,26	483078,32	Część 3
324	257796,69	483081,55	Część 3
325	257796,40	483082,60	Część 3
326	257790,07	483092,67	Część 3
327	257782,09	483099,54	Część 3
328	257782,08	483099,56	Część 3
329	257780,00	483104,08	Część 3
330	257752,73	483118,24	Część 3
331	257741,36	483123,14	Część 3
332	257702,81	483138,44	Część 3
333	257696,55	483152,46	Część 3
334	257680,55	483159,38	Część 3
335	257667,77	483176,02	Część 3
336	257652,82	483189,14	Część 3
337	257635,12	483200,94	Część 3
338	257621,66	483211,40	Część 3
339	257612,93	483216,99	Część 3
340	257610,37	483224,72	Część 3
341	257609,54	483226,61	Część 3
342	257603,52	483226,92	Część 3
343	257594,90	483224,63	Część 3
344	257594,79	483224,80	Część 3
345	257587,56	483232,92	Część 3
346	257578,41	483238,79	Część 3
347	257568,02	483241,99	Część 3

348	257560,66	483243,19	Część 3
349	257543,23	483242,17	Część 3
350	257541,86	483241,78	Część 3
351	257530,75	483236,26	Część 3
352	257529,93	483236,50	Część 3
353	257525,29	483237,57	Część 3
354	257524,22	483237,75	Część 3
355	257524,08	483237,84	Część 3
356	257520,09	483240,00	Część 3
357	257518,10	483240,94	Część 3
358	257517,46	483242,16	Część 3
359	257510,48	483251,75	Część 3
360	257509,97	483252,14	Część 3
361	257509,60	483253,10	Część 3
362	257507,35	483257,70	Część 3
363	257504,06	483263,00	Część 3
364	257503,04	483269,78	Część 3
365	257481,39	483281,28	Część 3
366	257487,16	483292,63	Część 3
367	257476,67	483300,62	Część 3
368	257462,16	483306,74	Część 3
369	257456,58	483296,22	Część 3
370	257449,53	483294,81	Część 3
371	257437,56	483300,19	Część 3
372	257429,26	483303,81	Część 3
373	257417,49	483336,01	Część 3
374	257406,97	483342,82	Część 3
375	257376,63	483351,48	Część 3
376	257359,76	483366,25	Część 3
377	257347,40	483375,78	Część 3
378	257338,43	483376,88	Część 3
379	257332,66	483376,69	Część 3
380	257319,74	483373,41	Część 3
381	257318,83	483375,90	Część 3
382	257315,90	483380,16	Część 3
383	257315,41	483388,97	Część 3
384	257313,51	483394,75	Część 3
385	257298,87	483401,83	Część 3
386	257285,71	483409,60	Część 3
387	257288,62	483418,10	Część 3
388	257269,08	483431,82	Część 3
389	257265,99	483434,84	Część 3
390	257263,47	483435,01	Część 3
391	257259,63	483435,09	Część 3
392	257253,04	483434,90	Część 3
393	257235,60	483430,33	Część 3
394	257230,22	483427,50	Część 3
395	257227,76	483427,67	Część 3
396	257225,75	483428,40	Część 3
397	257189,83	483452,26	Część 3
398	257157,44	483391,31	Część 3
399	257194,02	483365,23	Część 3



400	257188,49	483357,60	Część 3
401	257193,94	483354,85	Część 3
402	257205,71	483350,57	Część 3
403	257216,58	483348,26	Część 3
404	257234,78	483346,99	Część 3
405	257239,29	483347,23	Część 3
406	257242,32	483341,33	Część 3
407	257249,68	483331,24	Część 3
408	257251,34	483330,04	Część 3
409	257251,57	483328,73	Część 3
410	257257,00	483318,09	Część 3
411	257263,46	483309,09	Część 3
412	257265,79	483306,15	Część 3
413	257270,39	483300,87	Część 3
414	257275,45	483295,99	Część 3
415	257277,15	483294,62	Część 3
416	257278,26	483293,55	Część 3
417	257288,17	483286,60	Część 3
418	257299,70	483282,92	Część 3
419	257303,42	483282,33	Część 3
420	257313,89	483282,07	Część 3
421	257318,48	483282,56	Część 3
422	257321,03	483282,91	Część 3
423	257327,29	483283,99	Część 3
424	257337,01	483286,97	Część 3
425	257339,40	483288,45	Część 3
426	257346,44	483284,74	Część 3
427	257349,57	483283,76	Część 3
428	257352,74	483283,33	Część 3
429	257361,23	483274,34	Część 3
430	257363,76	483273,20	Część 3
431	257363,75	483270,84	Część 3
432	257364,05	483267,42	Część 3
433	257367,14	483255,08	Część 3
434	257368,60	483251,65	Część 3
435	257373,70	483242,97	Część 3
436	257380,81	483235,84	Część 3
437	257384,33	483233,10	Część 3
438	257385,16	483232,47	Część 3
439	257385,58	483232,16	Część 3
440	257387,15	483230,41	Część 3
441	257397,35	483222,25	Część 3
442	257400,72	483221,03	Część 3
443	257414,92	483225,46	Część 3
444	257423,49	483245,20	Część 3
445	257426,58	483244,93	Część 3
446	257428,35	483234,21	Część 3
447	257442,62	483208,84	Część 3
448	257443,94	483203,14	Część 3
449	257443,65	483200,31	Część 3
450	257445,84	483197,03	Część 3
451	257450,56	483193,41	Część 3

452	257451,78	483189,55	Część 3
453	257456,55	483182,64	Część 3
454	257456,84	483182,73	Część 3
455	257465,44	483184,46	Część 3
456	257470,48	483183,89	Część 3
457	257472,81	483183,63	Część 3
458	257488,37	483171,78	Część 3
459	257504,13	483160,98	Część 3
460	257505,98	483159,70	Część 3
461	257509,59	483159,09	Część 3
462	257512,66	483158,18	Część 3
463	257518,02	483155,89	Część 3
464	257533,78	483152,65	Część 3
465	257536,61	483152,65	Część 3
466	257542,82	483153,59	Część 3
467	257547,41	483148,48	Część 3
468	257559,47	483141,99	Część 3
469	257561,82	483141,21	Część 3
470	257567,50	483140,15	Część 3
471	257572,42	483137,66	Część 3
472	257581,69	483135,49	Część 3
473	257585,21	483135,10	Część 3
474	257587,85	483135,08	Część 3
475	257591,07	483126,36	Część 3
476	257597,11	483117,81	Część 3
477	257599,31	483115,44	Część 3
478	257606,62	483109,24	Część 3
479	257615,20	483104,95	Część 3
480	257616,57	483104,46	Część 3
481	257627,42	483102,22	Część 3
482	257628,63	483102,14	Część 3
483	257630,24	483101,23	Część 3
484	257631,68	483100,80	Część 3
485	257641,76	483097,32	Część 3
486	257648,88	483097,09	Część 3
487	257649,93	483098,83	Część 3
488	257652,72	483096,97	Część 3
489	257653,78	483096,94	Część 3
490	257656,21	483097,23	Część 3
491	257658,94	483096,20	Część 3
492	257663,01	483090,26	Część 3
493	257663,90	483089,51	Część 3
494	257670,27	483085,27	Część 3
495	257669,86	483084,56	Część 3
496	257671,53	483083,18	Część 3
497	257673,58	483081,91	Część 3
498	257684,54	483077,21	Część 3
499	257689,13	483076,73	Część 3
500	257691,42	483073,82	Część 3
501	257692,67	483072,80	Część 3
502	257692,98	483072,32	Część 3
503	257701,61	483062,61	Część 3

504	257712,42	483056,45	Część 3
505	257712,52	483056,31	Część 3
506	257713,39	483054,37	Część 3
507	257714,52	483052,46	Część 3
508	257720,68	483045,35	Część 3
509	257720,99	483043,47	Część 3
510	257722,81	483037,45	Część 3
511	257724,76	483036,21	Część 3
512	257735,64	483029,73	Część 3
513	257741,61	483034,33	Część 3
514	257753,61	483028,34	Część 3
515	257766,12	483018,20	Część 3
516	257776,13	483007,03	Część 3
517	257779,73	483000,59	Część 3
518	257779,44	482994,75	Część 3
519	257778,71	482993,28	Część 3
520	257779,77	482992,70	Część 3
521	257789,21	482986,84	Część 3
522	257801,49	482983,85	Część 3
523	257813,63	482984,81	Część 3
524	257813,93	482984,56	Część 3
525	257816,53	482982,92	Część 3
526	257818,98	482987,78	Część 3
527	257829,98	482990,74	Część 3
528	257836,95	482991,61	Część 3
529	257840,60	482990,52	Część 3
530	257847,08	482984,04	Część 3
531	257849,71	482978,97	Część 3
532	257847,73	482972,34	Część 3
533	257842,84	482961,63	Część 3
534	257840,03	482955,48	Część 3
535	257850,11	482946,40	Część 3
536	257855,19	482943,27	Część 3
537	257866,73	482938,46	Część 3
538	257872,59	482937,04	Część 3
539	257873,28	482936,61	Część 3
540	257874,37	482935,95	Część 3
541	257878,61	482933,47	Część 3
542	257879,60	482932,29	Część 3
543	257881,21	482930,28	Część 3
544	257893,13	482920,24	Część 3
545	257903,37	482916,98	Część 3
546	257903,63	482917,39	Część 3
547	257906,33	482916,04	Część 3
548	257907,99	482915,52	Część 3
549	257924,35	482913,68	Część 3
550	257938,48	482914,78	Część 3
551	257942,15	482906,86	Część 3
552	257951,28	482897,36	Część 3
553	257952,47	482896,75	Część 3
554	257960,43	482888,65	Część 3
555	257969,08	482881,97	Część 3

556	257972,10	482880,24	Część 3
557	257974,11	482877,83	Część 3
558	257977,84	482875,55	Część 3
559	257979,00	482870,36	Część 3
560	257980,32	482867,57	Część 3
561	257989,54	482856,12	Część 3
562	257989,72	482855,16	Część 3
563	257990,08	482853,47	Część 3
564	257992,06	482845,03	Część 3
565	257996,64	482833,69	Część 3
566	257998,87	482829,96	Część 3
567	258022,69	482813,23	Część 3
568	258021,79	482810,92	Część 3
569	258023,56	482810,19	Część 3
570	258025,30	482808,03	Część 3
571	258030,37	482802,79	Część 3
572	258034,00	482799,67	Część 3
573	258036,53	482805,13	Część 3
574	258048,88	482807,66	Część 3
575	258056,26	482807,51	Część 3
576	258071,33	482805,30	Część 3
577	258081,89	482796,29	Część 3
578	258092,42	482812,59	Część 3
579	258114,78	482845,90	Część 3
580	258108,24	482851,76	Część 3
581	257163,15	483469,97	Część 4
582	257160,50	483469,19	Część 4
583	257158,03	483470,48	Część 4
584	257152,87	483477,01	Część 4
585	257150,48	483478,74	Część 4
586	257146,14	483485,52	Część 4
587	257144,23	483487,94	Część 4
588	257144,23	483487,94	Część 4
589	257139,71	483492,76	Część 4
590	257124,45	483502,93	Część 4
591	257116,04	483506,06	Część 4
592	257111,98	483506,58	Część 4
593	257104,02	483513,26	Część 4
594	257094,57	483517,67	Część 4
595	257087,14	483520,01	Część 4
596	257080,45	483521,51	Część 4
597	257075,18	483522,22	Część 4
598	257068,90	483523,72	Część 4
599	257063,05	483524,63	Część 4
600	257055,25	483527,91	Część 4
601	257052,25	483528,59	Część 4
602	257044,50	483532,07	Część 4
603	257040,79	483533,51	Część 4
604	257040,61	483533,57	Część 4
605	257039,84	483531,58	Część 4
606	257036,66	483531,33	Część 4
607	257024,60	483537,10	Część 4

608	257021,26	483538,95	Część 4
609	257011,23	483542,90	Część 4
610	257008,19	483543,58	Część 4
611	257002,84	483543,65	Część 4
612	256998,72	483545,91	Część 4
613	256987,71	483548,36	Część 4
614	256976,45	483547,64	Część 4
615	256974,11	483547,15	Część 4
616	256972,70	483546,76	Część 4
617	256971,38	483548,63	Część 4
618	256971,35	483548,80	Część 4
619	256967,32	483557,71	Część 4
620	256964,80	483561,84	Część 4
621	256960,25	483566,73	Część 4
622	256957,25	483563,33	Część 4
623	256952,44	483555,31	Część 4
624	256946,07	483563,51	Część 4
625	256929,95	483571,34	Część 4
626	256913,86	483596,52	Część 4
627	256908,88	483605,51	Część 4
628	256891,40	483632,26	Część 4
629	256888,55	483641,49	Część 4
630	256884,30	483650,82	Część 4
631	256879,23	483658,37	Część 4
632	256872,30	483668,32	Część 4
633	256860,78	483684,87	Część 4
634	256856,69	483694,36	Część 4
635	256854,52	483704,32	Część 4
636	256839,00	483719,26	Część 4
637	256834,96	483727,21	Część 4
638	256818,14	483740,35	Część 4
639	256785,31	483765,95	Część 4
640	256776,05	483774,88	Część 4
641	256782,18	483784,22	Część 4
642	256777,86	483791,05	Część 4
643	256775,81	483793,22	Część 4
644	256775,23	483794,86	Część 4
645	256772,55	483800,80	Część 4
646	256770,99	483803,64	Część 4
647	256769,41	483806,26	Część 4
648	256767,35	483809,39	Część 4
649	256767,01	483809,91	Część 4
650	256765,15	483812,65	Część 4
651	256753,61	483823,88	Część 4
652	256751,17	483825,44	Część 4
653	256749,76	483826,00	Część 4
654	256747,12	483828,86	Część 4
655	256745,91	483829,67	Część 4
656	256740,19	483837,43	Część 4
657	256736,74	483839,76	Część 4
658	256734,74	483843,62	Część 4
659	256729,21	483848,84	Część 4

660	256715,59	483855,79	Część 4
661	256704,21	483864,47	Część 4
662	256689,49	483872,65	Część 4
663	256691,13	483881,62	Część 4
664	256689,35	483884,70	Część 4
665	256682,34	483887,00	Część 4
666	256675,18	483885,53	Część 4
667	256662,47	483872,29	Część 4
668	256651,55	483880,33	Część 4
669	256627,24	483896,08	Część 4
670	256627,28	483894,78	Część 4
671	256625,60	483889,33	Część 4
672	256623,91	483883,88	Część 4
673	256619,49	483856,72	Część 4
674	256616,49	483842,92	Część 4
675	256613,06	483833,23	Część 4
676	256617,72	483829,83	Część 4
677	256620,46	483828,46	Część 4
678	256630,75	483824,96	Część 4
679	256634,14	483824,78	Część 4
680	256636,93	483822,98	Część 4
681	256638,87	483822,09	Część 4
682	256640,20	483819,28	Część 4
683	256647,18	483811,16	Część 4
684	256648,94	483809,59	Część 4
685	256652,14	483807,65	Część 4
686	256673,70	483805,69	Część 4
687	256708,76	483781,19	Część 4
688	256713,94	483752,18	Część 4
689	256720,57	483731,56	Część 4
690	256726,74	483724,32	Część 4
691	256729,40	483722,12	Część 4
692	256733,88	483717,92	Część 4
693	256737,50	483715,08	Część 4
694	256741,26	483712,47	Część 4
695	256743,87	483710,87	Część 4
696	256744,26	483710,45	Część 4
697	256746,41	483708,30	Część 4
698	256756,67	483700,93	Część 4
699	256757,51	483699,87	Część 4
700	256758,25	483698,95	Część 4
701	256760,21	483696,60	Część 4
702	256765,06	483692,19	Część 4
703	256777,54	483690,28	Część 4
704	256786,15	483659,84	Część 4
705	256787,35	483656,61	Część 4
706	256815,41	483639,64	Część 4
707	256825,85	483619,83	Część 4
708	256838,73	483602,47	Część 4
709	256845,59	483602,14	Część 4
710	256844,19	483572,87	Część 4
711	256845,24	483570,73	Część 4



712	256847,60	483564,83	Część 4
713	256852,30	483556,63	Część 4
714	256876,00	483558,60	Część 4
715	256887,00	483554,84	Część 4
716	256908,53	483538,67	Część 4
717	256927,20	483515,32	Część 4
718	256939,77	483497,23	Część 4
719	256945,03	483486,14	Część 4
720	256942,34	483473,95	Część 4
721	256946,36	483472,71	Część 4
722	256951,45	483471,22	Część 4
723	256964,09	483481,60	Część 4
724	256971,41	483485,07	Część 4
725	256973,65	483485,46	Część 4
726	256999,36	483467,98	Część 4
727	256996,83	483460,03	Część 4
728	257001,92	483457,74	Część 4
729	257012,99	483456,15	Część 4
730	257017,02	483456,71	Część 4
731	257023,13	483453,98	Część 4
732	257030,57	483451,48	Część 4

733	257030,86	483451,42	Część 4
734	257039,11	483447,46	Część 4
735	257048,82	483445,50	Część 4
736	257053,47	483445,16	Część 4
737	257058,59	483443,94	Część 4
738	257061,58	483443,38	Część 4
739	257062,89	483442,02	Część 4
740	257077,15	483432,49	Część 4
741	257081,64	483430,73	Część 4
742	257087,30	483429,26	Część 4
743	257089,57	483425,72	Część 4
744	257091,87	483423,27	Część 4
745	257097,62	483418,23	Część 4
746	257108,06	483410,69	Część 4
747	257115,43	483418,52	Część 4
748	257122,84	483414,22	Część 4
749	257134,91	483407,37	Część 4
750	257149,61	483396,89	Część 4
751	257181,95	483457,49	Część 4
752	257163,15	483469,97	Część 4

## Uzasadnienie do Uchwały Sejmiku Województwa Śląskiego w sprawie obszaru chronionego krajobrazu „Potok Ornontowicki”

Rada Gminy Ornontowice uchwałą Nr IX/51/2003 z dnia 29 maja 2003 r. w sprawie wyznaczenia obszarów chronionego krajobrazu na terenie Gminy Ornontowice (Dz. Urz. Woj. Śl. z 2003 r., Nr 62, poz. 1893) poddała pod ochronę jary i doliny potoków poprzez wyznaczenie ich jako obszarów chronionego krajobrazu. Na mocy uchwały wprowadzono ochronę dla 5 obszarów obejmujących potoki: Ornontowicki, Leśny, Z Bujakowa, Łąkowy oraz Od Solarni – wraz z ich dopływami – zlokalizowanych w obrębie działek, których numery wskazano w załączniku do ww. aktu. W uchwale nie określono powierzchni jaką zajmują poszczególne obszary ani szczegółowego przebiegu ich granic. Celem wyznaczenia obszarów była ochrona wyróżniających się krajobrazowo terenów o zróżnicowanych ekosystemach, pełniących funkcję korytarzy ekologicznych. Uchwała ta została zastąpiona uchwałą Nr XIV/87/2003 Rady Gminy Ornontowice z dnia 30 października 2003 r. w sprawie wyznaczenia obszarów chronionego krajobrazu na terenie Gminy Ornontowice (Dz. Urz. Woj. Śl. z 2004 r., Nr 3, poz. 52), która została zmieniona uchwałą Nr XIII/87/07 Rady Gminy Ornontowice z dnia 26 września 2007 r. (Dz. Urz. Woj. Śl. z 2007 r., Nr 195, poz. 3729).

Obszar chronionego krajobrazu „Potok Ornontowicki” obejmuje dolinę Potoku Ornontowickiego wraz z dopływami na odcinku od ulicy Dworcowej do granicy gminy Ornontowice z gminą Gierałtówice oraz niewielki izolowany fragment doliny pomiędzy ulicami Bujakowską, Działkową i Orzeską. Potok Ornontowicki jest najdłuższym ciekim w gminie Ornontowice. Jego dolina sąsiaduje z terenami zurbanizowanymi i ma zróżnicowany charakter. W górnym biegu – pomiędzy ulicą Dworcową i linią kolejową – dolina jest dość wąska, potok jest odcinkami uregulowany a częściowo meandrujący. Miejscami jego koryto mocno wcina się w teren a jego brzegi tworzą strome skarpy. Zbocza doliny porastają lasy grądowe z udziałem dębu szypułkowego *Quercus robur*, leszczyny pospolitej *Corylus avellana*, klonu zwyczajnego *Acer platanoides*, lipy drobnolistnej *Tilia cordata*, natomiast wypłaszczone dno – fragmenty zbiorowisk łągowych z udziałem olszy czarnej *Alnus glutinosa*. W śródownym biegu – pomiędzy linią kolejową a ulicą Pośrednią – dolina potoku rozszerza się a jego koryto silnie meandruje. Brzegi potoku porastają wąskie fragmenty zadrzewień z udziałem olszy czarnej, jesionu *Fraxinus excelsior*, leszczyny, bzu czarnego *Sambucus nigra*, będące pozostałościami dawnych lasów łągowych. Dno doliny i jej zbocza zajmują głównie zbiorowiska łąk wilgotnych reprezentowane przez łąki wyczyńcowe (*Alopecuretum pratensis*) i ostrożeńiowe (*Cirsietum rivularis*) oraz łąki świeże z dominacją zbiorowiska łąki rajgrasowej (*Arrhenatheretum elatioris*). Miejscami występują niewielkie płyty nitrofilnych okrajków. Poniżej ulicy Pośredniej dolina potoku Ornontowickiego wypłaszcza się i rozszerza. Jej dno i zbocza zajmują tereny rolne – głównie użytkowane kośnie lub pastwiskowo łąki świeże. Roślinność wysoka występuje sporadycznie, w postaci pojedynczych drzew i krzewów lub ich niewielkich kęp.

Nieduży, izolowany fragment obszaru pomiędzy ulicami: Bujakowską, Działkową i Orzeską to głęboko wyżłobiona dolinka o stromych zboczach. Jest ona pozostałością dawnego obszaru źródłiskowego potoku Ornontowickiego lub jego dopływu, a obecnie stanowi teren bezodpływowy. Na dnie doliny i w dolnej części jej zboczy występują fragmenty zadrzewień łągowych z udziałem w drzewostanie – olszy czarnej, a w runie – ziarnopłonu wiosennego *Ficaria verna*, niecierpka drobnokwiatowego *Impatiens parviflora*, pokrzywy zwyczajnej *Urtica dioica*, wietlicy samicy *Athyrium filix-femina* i tojeści pospolitej *Lysimachia vulgaris*. W miejscach, gdzie stagnuje woda, wykształciły się płyty roślinności wodno-błotnej – szuwaru mannowego *Glycerietum plicatae*, szuwaru sitowia leśnego *Scirpetum sylvatici* oraz ziołorośli z wiązówką błotną *Filipendula ulmaria*. Górną część zboczy i krawędź doliny porastają zarośla, tworzone przez bez czarny, bez koralowy *Sambucus racemosa* i jeżyny *Rubus* sp. z udziałem gatunków obcych, takich jak: orzech włoski *Juglans regia*, berberys *Berberis* sp., krzewuszką *Weigela* sp. i winobluszcz pięciolistkowy *Parthenocissus quinquefolia*. Obecność roślin obcego pochodzenia jest m.in. skutkiem

nielegalnego składowania na skarpach dolinki odpadów zielonych z pobliskich ogródków działkowych.

Dolina Potoku Ornontowickiego pełni istotną funkcję korytarza ekologicznego i wraz z doliną Potoku Leśnego, zapewnia łączność ekologiczną pomiędzy kompleksami leśnymi zlokalizowanymi w okolicy Dębieńska i Orzesza oraz obszarem leśnym w sąsiedztwie Chudowa. Obecność zróżnicowanych siedlisk – polnych, łąkowych, wodno-błotnych, leśnych oraz zadrzewień i zarośli śródpolnych – stwarza korzystne warunki dla migracji gatunków.

W dniu 1 sierpnia 2009 r. weszła w życie ustawa z dnia 23 stycznia 2009 r. o zmianie niektórych ustaw w związku ze zmianami w organizacji i podziale zadań administracji publicznej w województwie (Dz. U. z 2009 r. nr 92, poz. 753 z późn. zm.), która przekazała sejmikowi województwa, w miejsce wojewody, kompetencje w zakresie wyznaczenia, likwidacji i zmiany granic obszarów chronionego krajobrazu. Zgodnie z art. 35 ust. 1 przedmiotowej ustawy dotychczas obowiązujące akty prawa miejscowego zachowują moc do czasu wejścia w życie aktów wydanych na podstawie upoważnień zmienianych ww. ustawą.

Samorząd Województwa Śląskiego podjął prace niezbędne dla weryfikacji obszarów chronionego krajobrazu oraz aktualizacji powołujących je aktów prawnych. Weryfikacja obejmuje ocenę zasadności ochrony w świetle aktualnie obowiązującej definicji obszaru chronionego krajobrazu oraz analizę potrzeb uszczegółowienia bądź zmiany przebiegu granic obszaru w oparciu o istniejące uwarunkowania przestrzenne i środowiskowe oraz potrzeby jego ochrony. Niniejsza uchwała dostosowuje zatem akt prawny, stanowiący podstawę funkcjonowania i ochrony przedmiotowego Obszaru, do wymogów ustawy z dnia 16 kwietnia 2004 roku o ochronie przyrody (t.j. Dz. U. z 2023 r., poz. 1336, z późn. zm.) w zakresie określenia ustaleń dotyczących czynnej ochrony ekosystemów i zakazów obowiązujących na jego terenie oraz uszczegółowienia przebiegu jego granic.

Zgodnie z art. 23 ust. 2 ustawy z dnia 16 kwietnia 2004 r. o ochronie przyrody w uchwale w sprawie obszaru chronionego krajobrazu „Potok Ornontowicki” określono jego nazwę, położenie, obszar, sprawującego nadzór, ustalenia dotyczące czynnej ochrony ekosystemów oraz zakazy właściwe dla danego obszaru chronionego krajobrazu. Z § 1 pkt 1 uchwały Nr XIV/87/2003 Rady Gminy Ornontowice z dnia 30 października 2003 r. wynika, że przedmiotowemu Obszarowi nadano nazwę „Potok Ornontowicki łącznie z dopływami”. W niniejszej uchwale zmieniono jego nazwę na „Potok Ornontowicki”. Zmiana ta spowodowana jest koniecznością zapewnienia zwięzłości i jednoznaczności nazwy formy ochrony przyrody.

W uchwale uszczegółowiono i skorygowano przebieg granicy obszaru chronionego krajobrazu „Potok Ornontowicki” z uwzględnieniem wymogów Rozporządzenia Ministra Środowiska z dnia 11 września 2012 r. w sprawie centralnego rejestru form ochrony przyrody (Dz. U. z 2012 r., poz. 1080) oraz „Rekomendacji Generalnego Dyrektora Ochrony Środowiska w sprawie redagowania uchwał sejmików województw dotyczących parków krajobrazowych i obszarów chronionego krajobrazu oraz uchwał rad gmin dotyczących pomników przyrody, stanowisk dokumentacyjnych, użytków ekologicznych oraz zespołów przyrodniczo-krajobrazowych” z 2018 roku, poprzez podanie współrzędnych punktów załamania granicy w układzie współrzędnych płaskich prostokątnych PL-1992 z dokładnością odpowiadającą prowadzonej na danym terenie mapie zasadniczej. Korekty przebiegu granic Obszaru dokonano biorąc pod uwagę: przebieg granic działek ewidencyjnych, istniejące naturalne elementy topografii i rzeźby terenu, ustalenia wynikające z materiałów planistycznych Gminy Ornontowice – studium uwarunkowań i kierunków zagospodarowania przestrzennego gminy oraz miejscowego plany zagospodarowania przestrzennego, aktualny stan zagospodarowania terenu, a także uwarunkowania wynikające z pełnionej przez dolinę potoku funkcji korytarza ekologicznego. Z granic Obszaru wyłączono teren o powierzchni 0,32 ha, zlokalizowany przy ulicy Zwycięstwa, który utracił walory krajobrazowe i funkcje przyrodnicze. Teren aktualnie jest miejscem składowania i ekspozycji materiałów budowlanych. Wyłączenia objęły również obszary, które na skutek wygrodenia i podporządkowania sposobu użytkowania potrzebom ludzkim utraciły walory

przyrodniczo-krajobrazowe i przestały pełnić funkcję korytarza ekologicznego. Powierzchnia Obszaru wyliczona przy zastosowaniu systemów informacji geograficznej GIS, wynosi 42,58 ha.

Uchwała zawiera zakazy obowiązujące na obszarze chronionego krajobrazu „Potok Ornontowicki”, które zostały wybrane spośród zakazów wymienionych w art. 24 ust. 1 ustawy z dnia 16 kwietnia 2004 r. o ochronie przyrody. Wyboru zakazów dokonano z uwzględnieniem istniejących uwarunkowań środowiskowych, potrzeb ochrony wartości przyrodniczych oraz funkcji pełnionych przez wskazany obszar. Proponowane zakazy mają na celu ochronę walorów krajobrazowych, zróżnicowanych ekosystemów oraz dziko żyjących populacji zwierząt, w tym ich miejsc rozrodu, żerowania i schronień oraz warunków ich migracji. Dlatego też wprowadzono zakazy: zabijania dziko występujących zwierząt, niszczenia ich nor, legowisk, innych schronień i miejsc rozrodu oraz tarlisk, złożonej ikry, z wyjątkiem amatorskiego połowu ryb oraz wykonywania czynności związanych z racjonalną gospodarką rolną, leśną, rybacką i łowiecką, likwidowania i niszczenia zadrzewień śródpolnych, przydrożnych i nadwodnych, likwidowania obszarów wodno-błotnych, dokonywania zmian stosunków wodnych, jeżeli służą innym celom niż ochrona przyrody lub zrównoważone wykorzystanie użytków rolnych i leśnych oraz racjonalna gospodarka wodna lub rybacka, a także wykonywania prac ziemnych trwale zniekształcających rzeźbę terenu. Umożliwienie swobodnego przemieszczania się zwierząt wymaga natomiast zabezpieczenia terenu przed realizacją na jego powierzchni inwestycji stwarzających zagrożenie dla środowiska oraz nowych obiektów budowlanych, które mogą ograniczać warunki migracji. Z tego powodu wprowadzono zakazy: realizacji przedsięwzięć mogących znacząco oddziaływać na środowisko oraz budowania nowych obiektów budowlanych w pasie szerokości do 40 m od linii brzegów rzek, jezior i innych naturalnych zbiorników wodnych (z wyjątkiem urządzeń wodnych oraz obiektów służących prowadzeniu racjonalnej gospodarki rolnej, leśnej lub rybackiej). Zasięg terenów objętych zakazem budowania nowych obiektów budowlanych wskazano na mapach stanowiących załącznik nr 1 do uchwały oraz określono poprzez podanie współrzędnych punktów załamania granicy w układzie współrzędnych płaskich prostokątnych PL-1992 stanowiących załącznik nr 3. Przy ich wyznaczaniu uwzględniono ustalenia miejscowego planu zagospodarowania przestrzennego przyjętego Uchwałą Nr XIII/109/19 Rady Gminy Ornontowice z dnia 21 listopada 2019 r. w sprawie ogłoszenia tekstu jednolitego i rysunku jednolitego uchwały w sprawie miejscowego planu zagospodarowania przestrzennego (Dz. Urz. Województwa Śląskiego z 2019 r., poz. 7967).

W świetle art. 24 ust. 2 ustawy o ochronie przyrody zakazy, o których mowa w § 2 ust. 1 uchwały nie dotyczą:

- wykonywania zadań na rzecz obronności kraju i bezpieczeństwa państwa,
- prowadzenia akcji ratowniczej oraz działań związanych z bezpieczeństwem powszechnym,
- realizacji inwestycji celu publicznego,
- wykonywania zadań wynikających z planu ochrony, zadań ochronnych lub planu zadań ochronnych.

Zgodnie z art. 24 ust. 3 ustawy o ochronie przyrody zakaz, o którym mowa w § 2 ust. 1 pkt. 2 nie dotyczy realizacji przedsięwzięć mogących znacząco oddziaływać na środowisko, dla których przeprowadzona ocena oddziaływania na środowisko wykazała brak negatywnego wpływu na ochronę przyrody i ochronę krajobrazu obszaru chronionego krajobrazu.

Jednocześnie na podstawie art. 24 ust. 3a ustawy o ochronie przyrody zakaz, o którym mowa w § 2 ust. 1 pkt. 3 nie dotyczy usunięcia drzewa lub krzewu znajdującego się w obrębie zadrzewienia, należącego do IGO (inwazyjnego gatunku obcego) stwarzającego zagrożenie dla Unii lub Polski.

W uchwale zawarto ustalenia dotyczące czynnej ochrony ekosystemów. Zachowanie mozaikowego krajobrazu rolniczego o zróżnicowanych ekosystemach, który zapewnia właściwe warunki dla migracji zwierząt wymaga podjęcia działań z zakresu czynnej ochrony ukierunkowanych na kształtowanie zarośli i zadrzewień nadwodnych i śródpolnych, ze szczególnym uwzględnieniem ochrony wiekowych okazów drzew. Kształtowanie stref buforowych

wzdłuż cieków wodnych wzmacnia nie tylko funkcję korytarzową tego terenu, ale dodatkowo ogranicza spływ substancji biogenych z pól uprawnych do wód powierzchniowych, ogranicza erozję, a także zwiększa lokalną bioróżnorodność. Za niezbędne działanie uznano także eliminację obcych gatunków roślin, które rozprzestrzeniając się w obszarze chronionego krajobrazu, mogą stwarzać zagrożenie dla trwałości występujących tu ekosystemów i rodzimych gatunków roślin i zwierząt.

Wypełniając obowiązek określony w art. 23 ust. 3 ustawy z dnia 16 kwietnia 2004 r. o ochronie przyrody, dokonano uzgodnienia projektu niniejszej uchwały z Regionalnym Dyrektorem Ochrony Środowiska w Katowicach (postanowienie Nr WPN.622.1.2023.KB z 14 grudnia 2023 r.) oraz Radą Gminy Ornontowice (uchwała Nr LXIII/529/23 z 13 grudnia 2023 r.). Ponadto w związku z przepisami ustawy z dnia 24 kwietnia 2003 r. o działalności pożytku publicznego i o wolontariacie (t.j. Dz. U. z 2022 r. poz. 1327 z późn. zm.) projekt uchwały od 24 listopada 2023 r. do 7 grudnia 2023 r. został poddany konsultacjom z organizacjami pozarządowymi i podmiotami wymienionymi w art. 3 ust 3 tej ustawy oraz z Radą Działalności Pożytku Publicznego Województwa Śląskiego.

**Uchwała Nr.....**  
**Sejmiku Województwa Śląskiego**  
**z dnia .....**  
**w sprawie obszaru chronionego krajobrazu „Potok Leśny”**

Na podstawie art. 9, art. 18 pkt 1 i art. 89 ust. 1 ustawy z dnia 5 czerwca 1998 r. o samorządzie województwa (tekst jednolity Dz. U. z 2022 roku, poz. 2094 z późn. zm.) oraz art. 23 ust. 2 ustawy z dnia 16 kwietnia 2004 r. o ochronie przyrody (tekst jednolity Dz. U. z 2023 roku, poz. 1336, z późn. zm.)

**Sejmik Województwa Śląskiego**  
**uchwała:**

§ 1.

1. Obszar chronionego krajobrazu o nazwie „Potok Leśny”, zwany dalej „Obszarem”, o całkowitej powierzchni 11,22 ha, położony jest w gminie Ornontowice w województwie śląskim.
2. Usytuowanie Obszaru i przebieg jego granic przedstawia mapa, stanowiąca załącznik nr 1 do uchwały.
3. Przebieg granicy Obszaru określa linia ciągła łącząca punkty załamania granicy, których współrzędne zawiera wykaz, stanowiący załącznik nr 2 do uchwały.

§ 2.

1. Na terenie Obszaru zakazuje się:
  - 1) zabijania dziko występujących zwierząt, niszczenia ich nor, legowisk, innych schronień i miejsc rozrodu oraz tarlisk, złożonej ikry, z wyjątkiem amatorskiego połowu ryb oraz wykonywania czynności związanych z racjonalną gospodarką rolną, leśną, rybacką i łowiecką;
  - 2) realizacji przedsięwzięć mogących znacząco oddziaływać na środowisko w rozumieniu przepisów ustawy z dnia 3 października 2008 r. o udostępnianiu informacji o środowisku i jego ochronie, udziale społeczeństwa w ochronie środowiska oraz o ocenach oddziaływania na środowisko (t.j. Dz. U. z 2023 r. poz. 1094, z późn. zm.);
  - 3) likwidowania i niszczenia zadrzewień śródpolnych, przydrożnych i nadwodnych, jeżeli nie wynikają one z potrzeby ochrony przeciwpowodziowej i zapewnienia bezpieczeństwa ruchu drogowego lub wodnego lub budowy, odbudowy, utrzymania, remontów lub naprawy urządzeń wodnych;
  - 4) wykonywania prac ziemnych trwale zniekształcających rzeźbę terenu, z wyjątkiem prac związanych z zabezpieczeniem przeciwpowodziowym lub przeciwsuwiskowym lub utrzymaniem, budową, odbudową, naprawą lub remontem urządzeń wodnych;
  - 5) dokonywania zmian stosunków wodnych, jeżeli służą innym celom niż ochrona przyrody lub zrównoważone wykorzystanie użytków rolnych i leśnych oraz racjonalna gospodarka wodna lub rybacka;
  - 6) likwidowania naturalnych zbiorników wodnych, starorzeczy i obszarów wodno-błotnych;
  - 7) budowania nowych obiektów budowlanych w pasie szerokości do 30 m od:
    - a) linii brzegów rzek, jezior i innych zbiorników wodnych,



- b) zasięgu lustra wody w sztucznych zbiornikach wodnych usytuowanych na wodach płynących przy normalnym poziomie piętrzenia określonym w pozwoleniu wodnoprawnym, o którym mowa w art. 389 pkt 1 ustawy z dnia 20 lipca 2017 r. - Prawo wodne (t.j. Dz. U. z 2023 r. poz. 1478, późnm.);
- z wyjątkiem urządzeń wodnych oraz obiektów służących prowadzeniu racjonalnej gospodarki rolnej, leśnej lub rybackiej.

2. Zasięg terenów, na których obowiązuje zakaz określony w ust 1. pkt. 7 a i b przedstawia mapa, stanowiąca załącznik nr 1 do uchwały, a ich granice określa linia ciągła łącząca punkty załamania granicy, których współrzędne zawiera wykaz, stanowiący załącznik nr 3 do uchwały.

### § 3.

1. Na Obszarze wprowadza się ustalenia dotyczące czynnej ochrony ekosystemów, w celu zachowania ich trwałości oraz zwiększania różnorodności biologicznej.
2. Ustalenia dotyczące czynnej ochrony ekosystemów obejmują:
  - 1) pozostawianie drzew spełniających kryteria uznawania za pomniki przyrody, przestojów, drzew dziuplastych, drzew obumarłych lub ich części, aż do całkowitego ich rozkładu, o ile nie zagrażają one bezpieczeństwu ludzi i mienia,
  - 2) zwalczanie gatunków inwazyjnych z wyłączeniem stosowania środków chemicznych.

### § 4.

Nadzór nad Obszarem sprawuje Marszałek Województwa Śląskiego.

### § 5.

Wykonanie Uchwały powierza się Zarządowi Województwa Śląskiego.

### § 6.

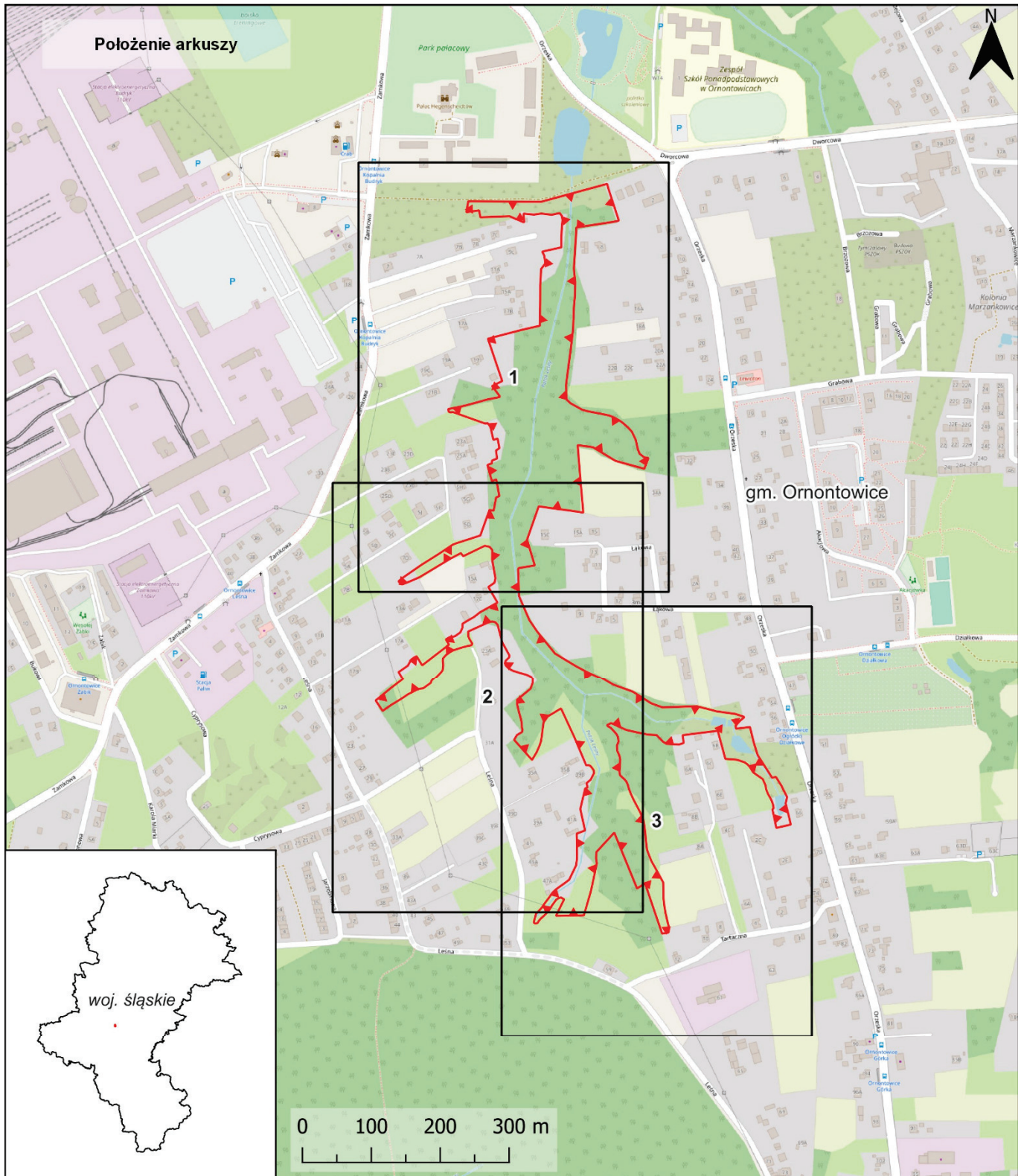
Uchwała wchodzi w życie po upływie 14 dni od daty ogłoszenia w Dzienniku Urzędowym Województwa Śląskiego.<sup>1</sup>

Przewodniczący Sejmiku  
Województwa Śląskiego


---

<sup>1</sup> Niniejsza uchwała poprzedzona była Uchwałą Nr XIV/87/2003 Rady Gminy Ornontowice z dnia 30 października 2003 r. w sprawie wyznaczenia obszarów chronionego krajobrazu na terenie Gminy Ornontowice (Dz. Urz. Woj. Śl. Nr 3, poz. 52), zmienioną Uchwałą Nr XIII/87/07 Rady Gminy Ornontowice z dnia 26 września 2007 r. (Dz. Urz. Woj. Śl. Nr 195, poz. 3729), która traci moc z dniem wejścia w życie niniejszej uchwały na podstawie art. 157 ustawy o ochronie przyrody z dnia 16 kwietnia 2004 r. (t.j. Dz. U. z 2023 r., poz. 1336, z późn. zm.).

Przebieg granicy obszaru chronionego krajobrazu „Potok Leśny”



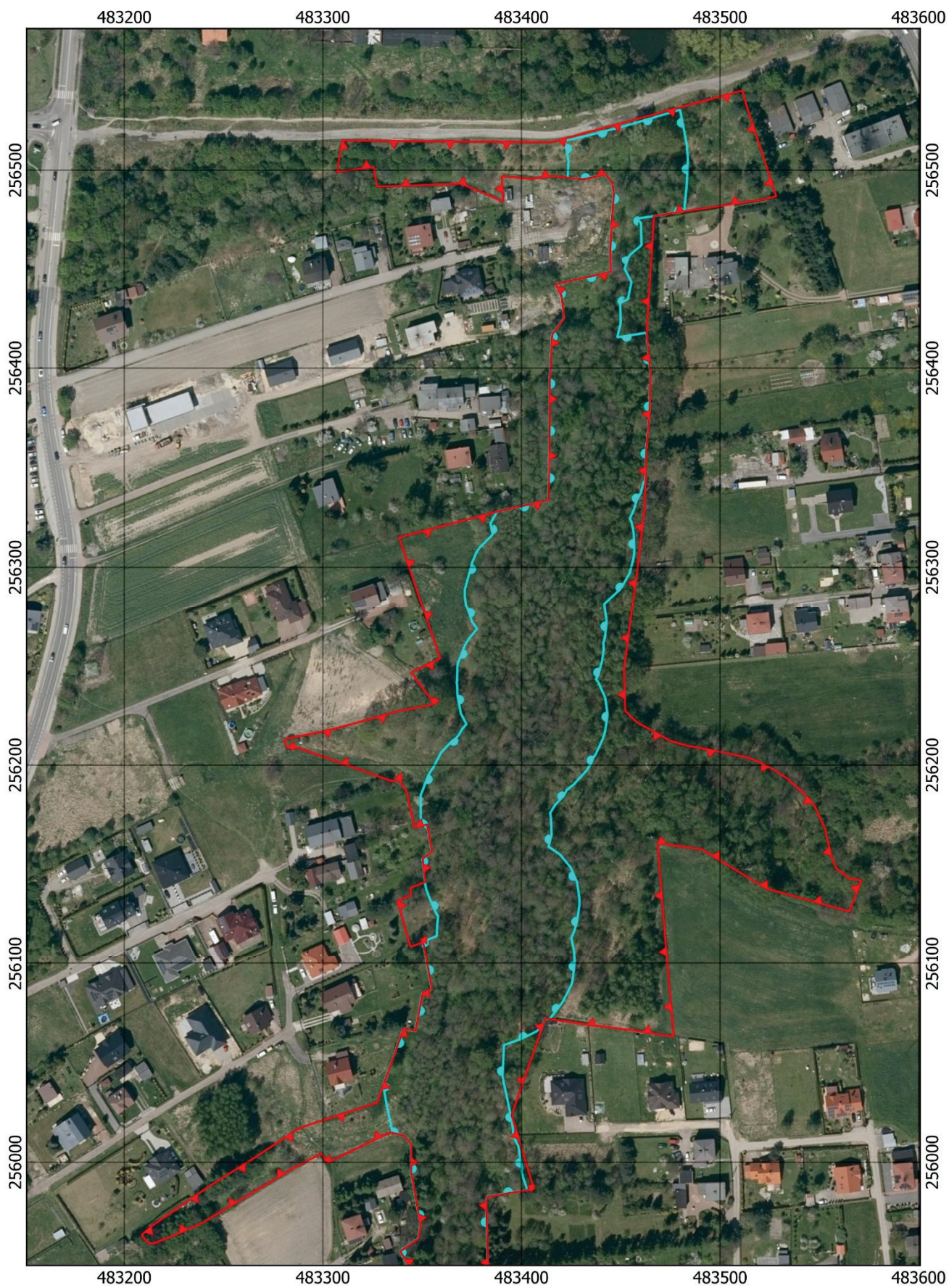
- Objaśnienia do arkuszy
- granica obszaru chronionego krajobrazu „Potok Leśny”
  - tereny objęte zakazem, o którym mowa w § 2 ust. 1 pkt 7 Uchwały
  - granica województwa



Układ współrzędnych: PL-1992  
Ortofotomapa: Główny Urząd Geodezji i Kartografii  
(usługa przeglądania, 04.09.2023 r.)  
Dane topograficzne: © autorzy OpenStreetMap (04.09.2023 r.)

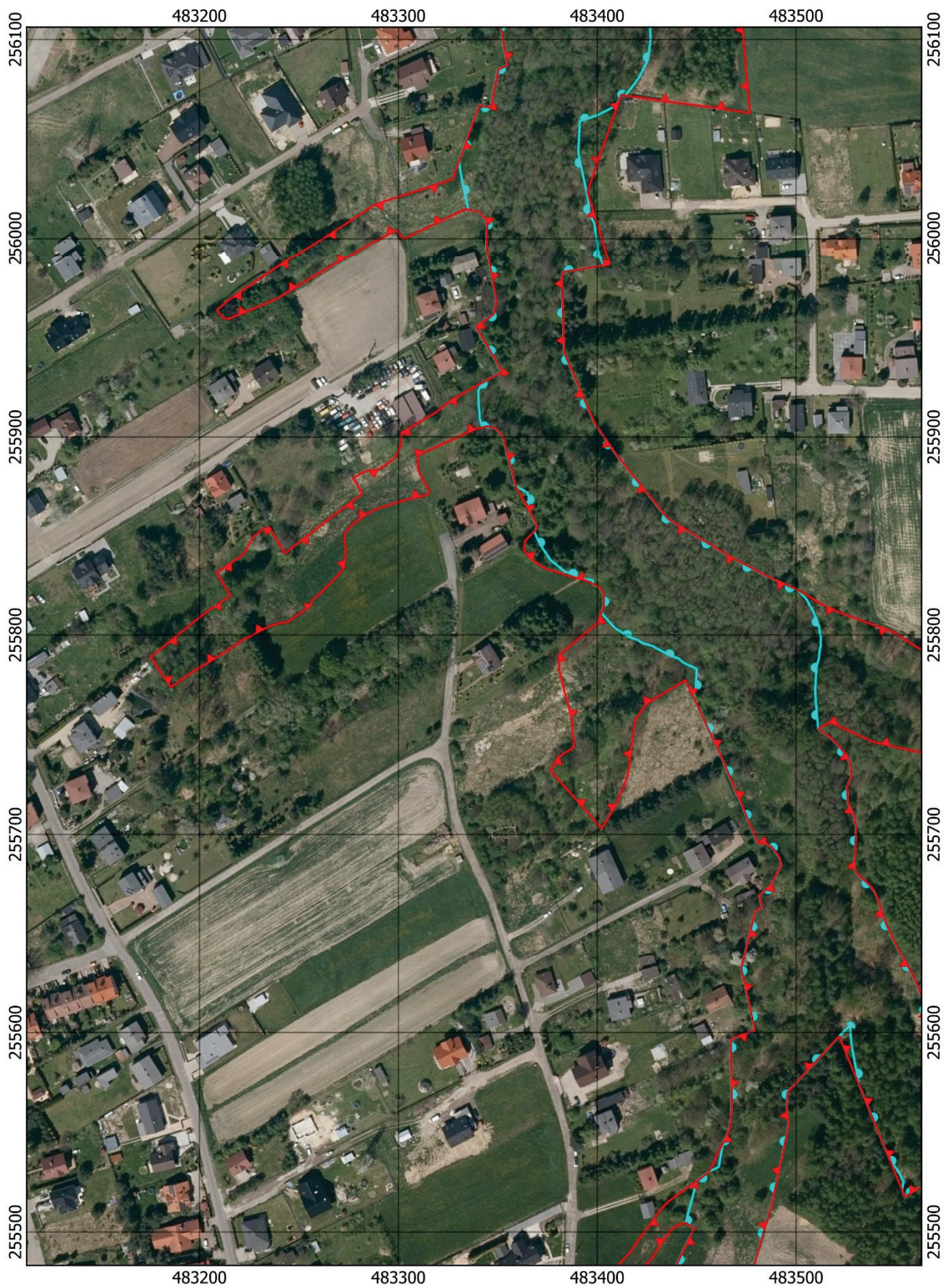


Przebieg granicy obszaru chronionego krajobrazu  
„Potok Leśny” - arkusz 1/3



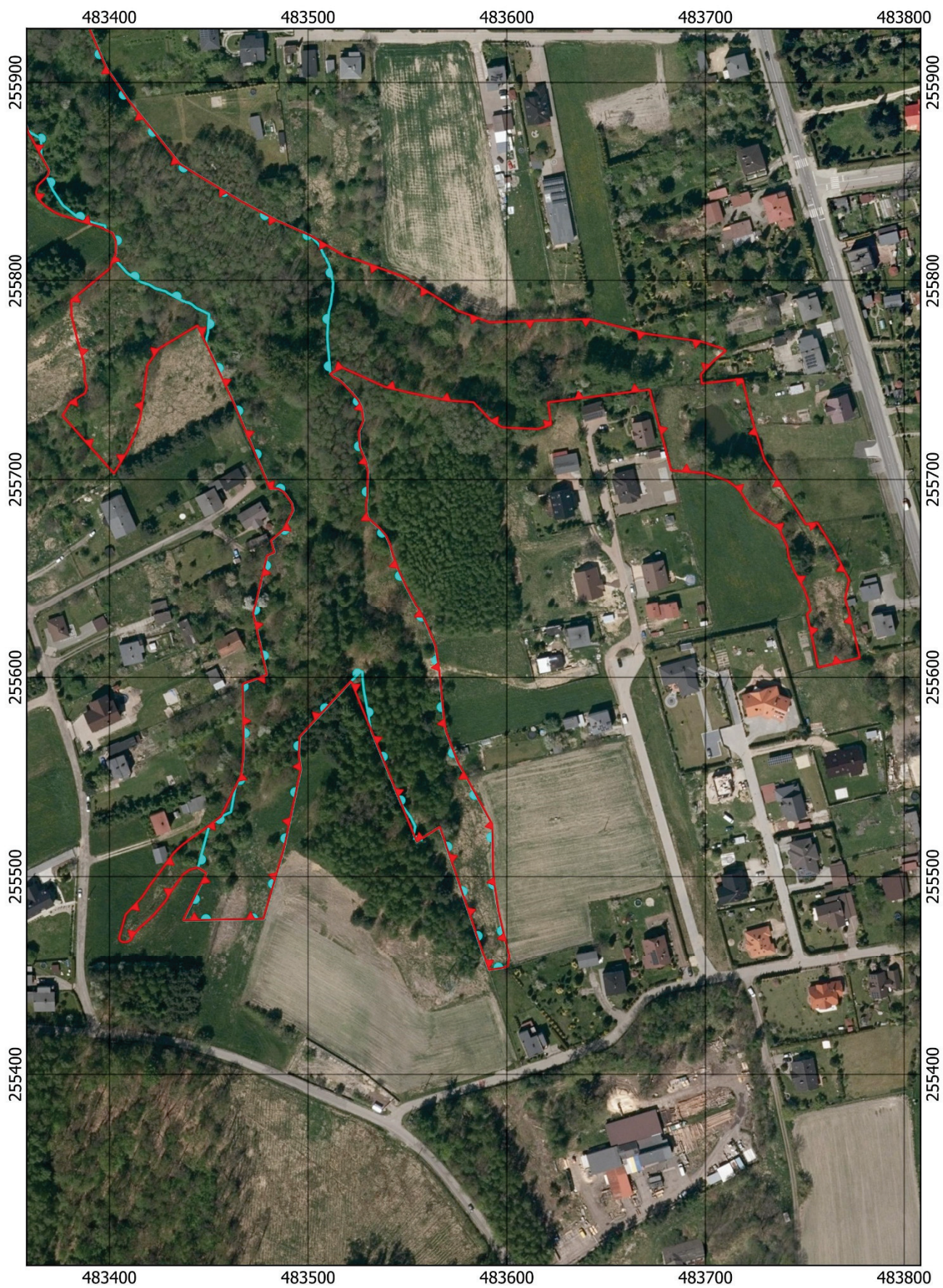


Przebieg granicy obszaru chronionego krajobrazu  
„Potok Leśny” - arkusz 2/3





Przebieg granicy obszaru chronionego krajobrazu  
„Potok Leśny” - arkusz 3/3





Załącznik Nr 2 do Uchwały  
 Nr...../.....  
 Sejmiku Województwa Śląskiego  
 z dnia .....

Wykaz współrzędnych punktów załamania granicy obszaru chronionego krajobrazu „Potok  
 Leśny” w państwowym układzie współrzędnych prostokątnych płaskich PL-1992

Nr	X	Y
1	255609,83	483777,67
2	255608,09	483770,15
3	255605,00	483756,76
4	255613,62	483754,94
5	255621,88	483753,22
6	255631,67	483751,04
7	255633,61	483752,89
8	255639,09	483751,83
9	255644,96	483749,68
10	255654,41	483744,46
11	255660,93	483741,87
12	255666,34	483741,13
13	255671,25	483738,85
14	255675,37	483737,10
15	255678,09	483733,15
16	255683,09	483725,96
17	255685,48	483722,85
18	255688,59	483721,04
19	255693,35	483717,98
20	255696,60	483714,99
21	255699,49	483710,96
22	255703,26	483699,99
23	255704,63	483682,75
24	255716,49	483679,53
25	255741,31	483672,77
26	255745,17	483671,92
27	255740,25	483632,49
28	255739,69	483627,96
29	255738,79	483620,81
30	255727,58	483622,33
31	255725,39	483615,76
32	255725,91	483602,68
33	255726,25	483597,60
34	255729,39	483592,29
35	255738,84	483583,22
36	255739,73	483570,07
37	255743,37	483552,17
38	255746,46	483538,82
39	255756,29	483517,03
40	255753,19	483511,09
41	255751,44	483512,75
42	255750,34	483515,06
43	255749,03	483516,86
44	255743,52	483522,07
45	255739,82	483525,18
46	255736,31	483526,89

47	255733,55	483527,35
48	255729,50	483527,85
49	255724,12	483525,57
50	255716,29	483525,96
51	255709,32	483529,05
52	255704,20	483530,11
53	255700,42	483530,02
54	255696,07	483529,82
55	255691,70	483529,80
56	255687,09	483529,20
57	255683,48	483529,39
58	255681,08	483529,99
59	255678,47	483532,60
60	255675,77	483535,81
61	255671,85	483539,21
62	255667,34	483541,22
63	255661,53	483542,82
64	255654,22	483545,63
65	255645,50	483549,74
66	255634,67	483555,45
67	255627,05	483559,46
68	255615,61	483564,15
69	255603,40	483565,98
70	255589,23	483567,40
71	255581,09	483568,17
72	255573,37	483569,19
73	255565,93	483571,95
74	255556,78	483575,67
75	255550,78	483579,15
76	255526,39	483592,59
77	255523,31	483592,74
78	255512,80	483592,95
79	255503,54	483592,99
80	255495,54	483593,84
81	255482,80	483595,79
82	255471,90	483598,29
83	255459,97	483601,27
84	255454,25	483600,36
85	255453,62	483598,16
86	255452,50	483591,05
87	255507,54	483572,23
88	255524,94	483566,27
89	255517,63	483554,67
90	255598,17	483521,60
91	255570,15	483495,68
92	255561,11	483495,31
93	255553,85	483496,30

94	255520,75	483489,25
95	255513,64	483487,70
96	255489,85	483480,74
97	255478,80	483477,53
98	255478,13	483437,07
99	255501,83	483448,82
100	255504,61	483444,49
101	255503,62	483440,65
102	255501,26	483437,19
103	255497,55	483434,58
104	255492,34	483430,76
105	255487,82	483428,26
106	255484,51	483425,45
107	255481,01	483422,54
108	255477,61	483418,94
109	255474,40	483415,23
110	255471,09	483412,32
111	255468,38	483410,82
112	255467,27	483409,02
113	255467,18	483406,47
114	255468,12	483405,28
115	255468,92	483404,81
116	255481,01	483408,11
117	255489,73	483416,43
118	255496,25	483420,74
119	255503,57	483426,35
120	255512,19	483432,57
121	255515,80	483436,47
122	255518,90	483440,59
123	255525,61	483450,11
124	255530,22	483456,20
125	255551,05	483466,32
126	255559,84	483467,43
127	255568,57	483467,56
128	255584,08	483467,33
129	255596,67	483467,09
130	255601,35	483479,22
131	255632,25	483472,35
132	255661,80	483479,40
133	255663,52	483483,06
134	255669,42	483481,32
135	255674,62	483487,37
136	255679,15	483489,75
137	255684,42	483492,44
138	255687,96	483491,83
139	255690,10	483490,49
140	255693,96	483487,59

141	255695,52	483484,86
142	255695,37	483480,90
143	255709,31	483474,99
144	255736,45	483463,49
145	255777,42	483444,35
146	255765,72	483424,92
147	255757,50	483419,08
148	255738,28	483416,56
149	255730,55	483415,46
150	255723,92	483413,28
151	255714,01	483408,92
152	255703,24	483402,38
153	255703,16	483402,24
154	255732,09	483376,39
155	255738,91	483380,38
156	255743,36	483387,78
157	255746,43	483388,58
158	255749,63	483387,58
159	255756,96	483387,42
160	255763,38	483385,87
161	255772,66	483383,22
162	255782,44	483380,91
163	255789,99	483380,77
164	255805,91	483400,14
165	255814,42	483403,24
166	255820,54	483403,28
167	255824,46	483401,52
168	255827,86	483394,66
169	255828,90	483391,07
170	255830,75	483384,34
171	255832,40	483379,32
172	255833,52	483375,43
173	255834,88	483372,48
174	255837,93	483367,82
175	255841,54	483364,23
176	255842,86	483363,66
177	255844,69	483362,98
178	255848,38	483363,99
179	255853,25	483368,99
180	255855,89	483369,62
181	255875,16	483359,12
182	255900,61	483352,35
183	255904,27	483349,08
184	255905,36	483344,63
185	255904,01	483338,83
186	255898,93	483327,58
187	255890,84	483309,86
188	255885,41	483309,74
189	255883,82	483309,91
190	255880,17	483311,38
191	255873,24	483315,59
192	255871,44	483314,95
193	255870,40	483312,41
194	255869,55	483307,73

195	255867,19	483299,29
196	255865,42	483293,79
197	255863,62	483288,30
198	255860,64	483282,92
199	255856,54	483277,33
200	255852,00	483273,30
201	255848,97	483272,75
202	255842,38	483273,59
203	255834,82	483272,70
204	255832,52	483271,22
205	255828,42	483267,51
206	255823,07	483262,16
207	255819,18	483257,86
208	255818,22	483256,74
209	255814,36	483255,41
210	255806,63	483244,62
211	255805,90	483239,91
212	255804,40	483235,02
213	255801,02	483228,53
214	255800,18	483227,10
215	255798,12	483222,75
216	255792,33	483214,17
217	255787,54	483206,48
218	255782,85	483198,60
219	255779,07	483193,01
220	255773,82	483185,60
221	255788,94	483175,51
222	255807,05	483197,68
223	255819,61	483214,14
224	255820,56	483215,46
225	255832,11	483208,62
226	255832,61	483209,78
227	255841,25	483222,15
228	255850,01	483227,10
229	255853,18	483231,23
230	255853,62	483232,19
231	255854,86	483234,93
232	255852,76	483236,23
233	255841,71	483242,93
234	255871,70	483281,91
235	255879,35	483277,30
236	255882,58	483282,58
237	255883,72	483290,09
238	255889,47	483298,32
239	255896,06	483301,30
240	255902,10	483301,53
241	255907,93	483311,26
242	255912,11	483318,52
243	255918,83	483327,08
244	255932,80	483352,24
245	255955,35	483338,95
246	255959,01	483344,22
247	255961,61	483347,95
248	255968,00	483349,23

249	255972,58	483348,42
250	255995,38	483344,39
251	256008,97	483344,54
252	256013,51	483340,77
253	256015,03	483333,85
254	256013,05	483329,64
255	256002,32	483307,45
256	255999,93	483302,53
257	256004,46	483299,12
258	255996,62	483284,32
259	255969,46	483239,02
260	255962,64	483223,33
261	255959,18	483214,14
262	255959,64	483211,88
263	255963,55	483208,69
264	255968,46	483214,44
265	255978,62	483229,15
266	255987,87	483242,62
267	256002,64	483266,13
268	256016,79	483287,51
269	256018,96	483293,30
270	256021,70	483301,89
271	256029,94	483327,33
272	256066,88	483340,55
273	256065,90	483346,60
274	256085,02	483350,21
275	256087,04	483354,87
276	256111,18	483350,47
277	256108,83	483344,08
278	256132,07	483337,57
279	256134,18	483343,05
280	256134,59	483344,14
281	256138,55	483344,25
282	256141,41	483351,51
283	256153,12	483350,17
284	256156,52	483355,00
285	256170,28	483352,44
286	256168,71	483346,23
287	256187,39	483341,95
288	256192,69	483338,05
289	256192,00	483334,76
290	256208,98	483286,99
291	256208,28	483284,63
292	256208,79	483282,35
293	256209,55	483281,51
294	256212,40	483280,75
295	256213,28	483281,30
296	256213,87	483284,24
297	256216,47	483297,77
298	256218,48	483306,31
299	256221,38	483317,27
300	256227,12	483337,87
301	256230,23	483354,05
302	256231,19	483355,89

303	256246,55	483344,40
304	256253,68	483359,07
305	256258,06	483357,59
306	256315,05	483338,38
307	256318,87	483352,83
308	256319,18	483354,01
309	256327,95	483387,64
310	256333,87	483413,69
311	256371,74	483414,18
312	256393,61	483414,23
313	256417,02	483415,51
314	256425,03	483421,52
315	256436,19	483420,18
316	256442,16	483417,08
317	256443,17	483421,65
318	256448,30	483444,85
319	256459,70	483444,71
320	256470,94	483445,20
321	256483,41	483446,14
322	256487,92	483446,56
323	256493,72	483445,60
324	256497,91	483442,47
325	256495,41	483430,93
326	256497,14	483415,79
327	256495,90	483406,77
328	256495,66	483405,02
329	256497,05	483390,11
330	256484,72	483390,84
331	256484,74	483389,81
332	256493,29	483369,63
333	256491,78	483328,05
334	256491,77	483327,38
335	256501,76	483325,54
336	256499,17	483307,10
337	256514,95	483309,83
338	256514,42	483377,16
339	256514,17	483409,83
340	256514,11	483415,18
341	256540,08	483511,24
342	256532,62	483513,29
343	256488,29	483527,84
344	256486,89	483528,27
345	256485,15	483520,18
346	256480,37	483488,65

347	256477,05	483466,65
348	256466,26	483466,08
349	256417,79	483463,03
350	256397,90	483464,97
351	256377,68	483464,54
352	256360,17	483462,95
353	256330,11	483462,00
354	256301,23	483458,70
355	256274,84	483455,14
356	256248,08	483451,68
357	256227,10	483452,23
358	256227,21	483452,32
359	256221,56	483458,12
360	256212,23	483475,01
361	256209,99	483482,92
362	256206,21	483502,74
363	256203,82	483514,13
364	256201,25	483520,61
365	256196,92	483528,45
366	256193,75	483533,26
367	256188,41	483539,33
368	256185,91	483542,16
369	256180,25	483547,24
370	256168,38	483552,82
371	256154,40	483555,97
372	256148,29	483558,47
373	256143,11	483565,17
374	256142,25	483571,15
375	256126,60	483565,17
376	256138,10	483523,37
377	256157,77	483490,89
378	256160,93	483468,62
379	256158,93	483468,73
380	256156,94	483468,83
381	256107,03	483472,86
382	256063,12	483476,70
383	256066,25	483455,96
384	256069,17	483432,81
385	256072,21	483412,04
386	256023,68	483395,03
387	256012,64	483398,43
388	255986,59	483406,29
389	255982,70	483382,89
390	255980,61	483382,19

391	255943,06	483383,35
392	255942,26	483383,40
393	255907,46	483398,39
394	255890,91	483409,73
395	255858,89	483435,64
396	255847,87	483453,84
397	255840,55	483466,00
398	255830,87	483484,06
399	255823,22	483500,99
400	255814,32	483516,08
401	255811,81	483520,38
402	255804,85	483539,62
403	255801,62	483548,59
404	255784,80	483575,23
405	255782,34	483582,00
406	255778,94	483591,39
407	255779,45	483607,28
408	255780,08	483625,56
409	255780,27	483632,52
410	255780,55	483641,29
411	255779,96	483643,56
412	255775,17	483662,86
413	255773,24	483669,74
414	255769,39	483697,42
415	255765,73	483708,70
416	255764,67	483710,22
417	255760,22	483704,75
418	255752,77	483697,66
419	255748,19	483698,18
420	255750,53	483718,44
421	255746,75	483719,40
422	255727,57	483724,19
423	255710,07	483729,63
424	255677,57	483750,51
425	255677,66	483751,10
426	255678,38	483756,28
427	255671,00	483760,83
428	255665,51	483764,37
429	255661,07	483766,43
430	255649,54	483772,33
431	255640,45	483770,25
432	255628,27	483773,33
433	255609,83	483777,67

Załącznik Nr 3 do Uchwały  
 Nr...../.....  
 Sejmiku Województwa Śląskiego  
 z dnia .....

Wykaz współrzędnych punktów załamania granicy terenów, na których obowiązuje zakaz  
 określony w §2 ust 1. pkt. 7 Uchwały w państwowym układzie współrzędnych prostokątnych  
 płaskich PL-1992

Nr	X	Y
1	256111,18	483350,47
2	256111,54	483350,38
3	256114,40	483357,55
4	256115,97	483357,42
5	256124,49	483358,06
6	256126,27	483356,85
7	256132,14	483354,30
8	256133,47	483353,76
9	256137,71	483352,16
10	256141,37	483351,42
11	256141,41	483351,51
12	256153,12	483350,17
13	256156,52	483355,00
14	256170,28	483352,44
15	256169,72	483350,23
16	256170,29	483350,03
17	256173,91	483349,35
18	256184,92	483349,32
19	256195,20	483353,26
20	256198,02	483355,00
21	256198,74	483355,66
22	256199,02	483355,72
23	256206,43	483359,59
24	256212,48	483365,35
25	256213,50	483367,10
26	256215,10	483368,38
27	256215,13	483368,42
28	256218,23	483370,19
29	256220,18	483371,95
30	256220,34	483372,12
31	256220,76	483372,35
32	256225,99	483369,56
33	256234,92	483367,89
34	256239,30	483367,74
35	256240,75	483367,55
36	256250,80	483367,91
37	256260,15	483371,56
38	256263,09	483373,32
39	256268,58	483377,74
40	256271,63	483375,40
41	256280,69	483372,24
42	256282,35	483371,95
43	256285,69	483371,55

44	256287,26	483371,45
45	256289,00	483371,57
46	256301,13	483374,93
47	256302,32	483375,20
48	256307,45	483377,36
49	256308,63	483378,08
50	256310,10	483379,16
51	256316,48	483385,52
52	256316,52	483385,58
53	256321,35	483384,64
54	256322,02	483384,42
55	256322,08	483384,48
56	256327,91	483387,67
57	256327,95	483387,68
58	256333,87	483413,69
59	256371,74	483414,18
60	256393,61	483414,23
61	256417,02	483415,51
62	256425,03	483421,52
63	256436,19	483420,18
64	256441,60	483417,37
65	256442,24	483417,44
66	256443,17	483421,65
67	256448,30	483444,85
68	256459,70	483444,71
69	256470,94	483445,20
70	256483,41	483446,14
71	256487,92	483446,56
72	256493,72	483445,60
73	256497,91	483442,47
74	256495,41	483430,93
75	256496,28	483423,35
76	256496,57	483423,38
77	256504,73	483423,76
78	256514,91	483421,81
79	256515,74	483426,33
80	256521,83	483450,86
81	256530,40	483479,94
82	256529,48	483480,11
83	256512,53	483483,36
84	256505,47	483483,86
85	256492,95	483483,28
86	256491,35	483483,16
87	256479,36	483481,95

88	256477,05	483466,65
89	256476,98	483466,65
90	256475,73	483457,96
91	256473,63	483460,25
92	256462,42	483460,49
93	256457,44	483454,53
94	256449,87	483451,99
95	256443,26	483455,43
96	256434,59	483453,68
97	256432,62	483449,78
98	256423,03	483450,06
99	256422,25	483449,95
100	256415,46	483448,30
101	256417,79	483463,03
102	256397,90	483464,97
103	256377,68	483464,54
104	256360,17	483462,95
105	256343,63	483462,43
106	256342,84	483461,56
107	256337,56	483460,22
108	256333,77	483458,06
109	256333,21	483457,98
110	256328,13	483456,32
111	256324,60	483454,65
112	256322,50	483455,56
113	256317,61	483456,54
114	256308,22	483456,91
115	256304,89	483456,52
116	256297,26	483454,58
117	256290,40	483450,73
118	256288,83	483449,55
119	256281,60	483441,71
120	256280,37	483441,91
121	256279,44	483441,91
122	256272,50	483442,94
123	256271,33	483442,94
124	256264,05	483442,04
125	256262,48	483441,65
126	256261,81	483441,37
127	256258,23	483441,48
128	256252,55	483440,70
129	256245,24	483438,72
130	256243,15	483437,54
131	256241,80	483438,71



132	256234,01	483442,23
133	256225,55	483443,42
134	256217,10	483442,18
135	256213,48	483441,10
136	256205,73	483437,54
137	256203,62	483436,17
138	256200,68	483434,98
139	256197,55	483432,93
140	256190,47	483426,46
141	256187,64	483422,87
142	256184,56	483421,28
143	256180,49	483417,27
144	256176,08	483414,50
145	256173,51	483414,94
146	256165,13	483415,19
147	256159,24	483413,69
148	256155,26	483419,48
149	256148,88	483424,76
150	256141,31	483428,10
151	256133,11	483429,24
152	256129,98	483429,24
153	256121,58	483428,04
154	256116,89	483426,67
155	256113,36	483425,19
156	256106,58	483426,57
157	256100,02	483426,86
158	256089,94	483425,59
159	256080,86	483421,03
160	256076,76	483418,00
161	256075,65	483417,14
162	256071,91	483414,10
163	256072,21	483412,04
164	256068,78	483410,84
165	256065,92	483407,76
166	256062,15	483400,41
167	256059,01	483391,42
168	256058,98	483391,29
169	256043,41	483390,54
170	256038,84	483391,39
171	256021,43	483395,12
172	256017,07	483395,73
173	256013,13	483395,98
174	256008,54	483398,26
175	256007,37	483398,65
176	255997,54	483400,19
177	255995,13	483400,16
178	255992,47	483400,81
179	255987,29	483402,60
180	255986,02	483402,89
181	255982,70	483382,89
182	255980,61	483382,19
183	255943,06	483383,35

184	255942,26	483383,40
185	255907,46	483398,39
186	255890,91	483409,73
187	255858,89	483435,64
188	255847,87	483453,84
189	255840,55	483466,00
190	255830,87	483484,06
191	255823,22	483500,99
192	255823,01	483501,35
193	255818,62	483505,34
194	255810,71	483509,11
195	255809,62	483509,44
196	255808,06	483510,36
197	255806,04	483510,82
198	255804,12	483511,63
199	255801,49	483511,85
200	255798,91	483512,43
201	255798,25	483512,47
202	255796,38	483512,27
203	255794,77	483512,41
204	255792,41	483511,85
205	255788,18	483511,41
206	255784,26	483510,30
207	255773,61	483509,60
208	255770,49	483509,60
209	255753,19	483511,09
210	255751,44	483512,75
211	255750,34	483515,06
212	255749,03	483516,86
213	255743,52	483522,07
214	255739,82	483525,18
215	255736,31	483526,89
216	255733,55	483527,35
217	255729,50	483527,85
218	255724,12	483525,57
219	255716,29	483525,96
220	255709,32	483529,05
221	255704,20	483530,11
222	255700,42	483530,02
223	255696,07	483529,82
224	255691,70	483529,80
225	255687,09	483529,20
226	255683,48	483529,39
227	255681,08	483529,99
228	255678,47	483532,60
229	255675,77	483535,81
230	255671,85	483539,21
231	255667,34	483541,22
232	255661,53	483542,82
233	255654,22	483545,63
234	255645,50	483549,74
235	255634,67	483555,45

236	255627,05	483559,46
237	255615,61	483564,15
238	255603,40	483565,98
239	255589,23	483567,40
240	255581,09	483568,17
241	255573,37	483569,19
242	255565,93	483571,95
243	255556,78	483575,67
244	255550,78	483579,15
245	255526,39	483592,59
246	255523,31	483592,74
247	255512,80	483592,95
248	255503,54	483592,99
249	255495,54	483593,84
250	255482,80	483595,79
251	255471,90	483598,29
252	255459,97	483601,27
253	255454,25	483600,36
254	255453,62	483598,16
255	255452,50	483591,05
256	255507,54	483572,23
257	255524,94	483566,27
258	255517,63	483554,67
259	255521,14	483553,23
260	255525,23	483554,03
261	255530,38	483551,38
262	255536,24	483547,03
263	255574,13	483531,47
264	255576,07	483531,23
265	255593,73	483527,89
266	255598,81	483527,37
267	255602,51	483527,30
268	255602,70	483527,19
269	255603,23	483526,54
270	255598,17	483521,60
271	255570,15	483495,68
272	255561,11	483495,31
273	255553,85	483496,30
274	255520,75	483489,25
275	255513,64	483487,70
276	255489,85	483480,74
277	255478,80	483477,53
278	255478,13	483437,07
279	255501,83	483448,82
280	255504,61	483444,49
281	255525,61	483450,11
282	255530,22	483456,20
283	255532,54	483461,08
284	255544,63	483463,24
285	255544,64	483463,21
286	255551,05	483466,32
287	255559,84	483467,43

288	255568,57	483467,56
289	255584,08	483467,33
290	255596,67	483467,09
291	255601,35	483479,22
292	255632,25	483472,35
293	255661,80	483479,40
294	255663,52	483483,06
295	255669,42	483481,32
296	255674,62	483487,37
297	255679,15	483489,75
298	255679,17	483489,76
299	255679,32	483490,07
300	255679,54	483489,95
301	255684,42	483492,44
302	255687,96	483491,83
303	255690,10	483490,49
304	255693,96	483487,59
305	255695,52	483484,86
306	255695,37	483480,90
307	255709,31	483474,99
308	255736,45	483463,49
309	255768,59	483448,47
310	255771,89	483449,00
311	255773,75	483449,60
312	255774,60	483449,60
313	255776,59	483449,66
314	255783,05	483450,09
315	255786,06	483443,65
316	255787,97	483441,38
317	255788,75	483439,77

318	255789,10	483438,47
319	255789,59	483437,05
320	255793,70	483429,16
321	255794,41	483428,45
322	255795,92	483422,95
323	255797,79	483420,02
324	255799,04	483416,08
325	255803,27	483409,46
326	255804,05	483408,53
327	255810,17	483403,01
328	255811,72	483402,25
329	255814,42	483403,24
330	255820,54	483403,28
331	255824,46	483401,52
332	255826,28	483397,85
333	255827,87	483397,78
334	255828,10	483397,78
335	255828,18	483397,64
336	255829,31	483392,37
337	255832,58	483383,79
338	255838,29	483376,61
339	255845,91	483371,49
340	255849,04	483370,02
341	255849,40	483369,85
342	255852,66	483368,38
343	255853,25	483368,99
344	255855,89	483369,62
345	255863,21	483365,63
346	255870,08	483365,62
347	255870,16	483365,64

348	255872,22	483364,80
349	255874,59	483360,53
350	255875,76	483358,96
351	255900,61	483352,35
352	255904,27	483349,08
353	255905,36	483344,63
354	255904,81	483342,26
355	255908,87	483341,06
356	255916,27	483340,48
357	255923,07	483340,26
358	255927,28	483342,29
359	255932,80	483352,24
360	255955,35	483338,95
361	255959,01	483344,22
362	255961,61	483347,95
363	255968,00	483349,23
364	255972,58	483348,42
365	255995,38	483344,39
366	256008,97	483344,54
367	256013,51	483340,77
368	256014,73	483335,20
369	256026,66	483332,64
370	256027,46	483332,48
371	256035,87	483330,91
372	256039,31	483330,68
373	256066,88	483340,55
374	256065,90	483346,60
375	256085,02	483350,21
376	256087,04	483354,87
377	256111,18	483350,47

## Uzasadnienie do Uchwały Sejmiku Województwa Śląskiego w sprawie obszaru chronionego krajobrazu „Potok Leśny”

Rada Gminy Ornontowice uchwałą Nr IX/51/2003 z dnia 29 maja 2003 r. w sprawie wyznaczenia obszarów chronionego krajobrazu na terenie Gminy Ornontowice (Dz. Urz. Woj. Śl. z 2003 r., Nr 62, poz. 1893) poddała pod ochronę jary i doliny potoków poprzez wyznaczenie ich jako obszarów chronionego krajobrazu. Na mocy uchwały wprowadzono ochronę dla 5 obszarów obejmujących potoki: Ornontowicki, Leśny, Z Bujakowa, Łąkowy oraz Od Solarni – wraz z ich dopływami, zlokalizowanych w obrębie działek, których numery wskazano w załączniku do ww. aktu. W uchwale nie określono powierzchni jaką zajmują poszczególne obszary ani szczegółowego przebiegu ich granic. Celem wyznaczenia obszarów była ochrona wyróżniających się krajobrazowo terenów o zróżnicowanych ekosystemach, pełniących funkcję korytarzy ekologicznych. Uchwała ta została zastąpiona uchwałą Nr XIV/87/2003 Rady Gminy Ornontowice z dnia 30 października 2003 r. w sprawie wyznaczenia obszarów chronionego krajobrazu na terenie Gminy Ornontowice (Dz. Urz. Woj. Śl. z 2004 r., Nr 3, poz. 52), która została zmieniona uchwałą Nr XIII/87/07 Rady Gminy Ornontowice z dnia 26 września 2007 r. (Dz. Urz. Woj. Śl. z 2007 r., Nr 195, poz. 3729).

Obszar chronionego krajobrazu „Potok Leśny” obejmuje dolinę Potoku Leśnego, lewobrzeżnego dopływu potoku Ornontowickiego, który bierze początek w okolicach ulic Leśnej, Tartacznej i Orzeskiej. Granica Obszaru w dolnym biegu potoku opiera się o drogę gruntową łączącą ul. Zamkową z ul. Orzeską, poniżej której ciek wpada do stawu położonego w obrębie zespołu pałacowo-parkowego w Ornontowicach. Głęboko wcięta i silnie zadrzewiona dolina potoku wyraźnie zaznacza się w krajobrazie. Koryto ciek uregulowane jest tylko odcinkami, poza którymi potok swobodnie meandruje. Dno doliny porasta łąg jesionowo-olszowy *Fraxino-Alnetum*. Gatunkiem dominującym w drzewostanie jest olsza czarna *Alnus glutinosa*. Spotyka się tu drzewa tego gatunku o okazałych rozmiarach. Domieszkę w warstwie drzew tworzą – wierzba krucha *Salix fragilis* i brzoza omszona *Betula pubescens*. Najlepiej zachowane płyty łągów spotka się w dolnym biegu potoku. Runo tworzą w nich m.in.: niecierpek pospolity *Impatiens noli-tangere*, pępawa błotna *Crepis paludosa*, kozłek całolistny *Valeriana simplicifolia*, knieć błotna *Caltha palustris*, pokrzywa zwyczajna *Urtica dioica*, pióropusznik strusi *Matteucia struthiopteris*, wietlica samicza *Athyrium filix-femina*. Zbocza doliny, stanowiące siedliska lasów grądowych, zajmują obecnie silnie przekształcone drzewostany z udziałem grabu *Carpinus betulus*, brzozy brodawkowatej *Betula pendula*, modrzewia europejskiego *Larix decidua*, klonu zwyczajnego *Acer platanoides*, robinii akacyjowej *Robinia pseudoacacia*, a także sosny zwyczajnej *Pinus sylvestris*. Runo jest słabo wykształcone i zdominowane przez niecierpka drobnokwiatowego *Impatiens parviflora*, który jest ekspansywnym gatunkiem obcego pochodzenia. Siedliska nieleśne reprezentowane są przez płyty szuwarów z sitowiem leśnym *Scirpus sylvaticus*, turzycą dzióbkowatą *Carex rostrata*, kosaćcem żółtym *Iris pseudoacorus* oraz zbiorowiska łąkowe. Górną część zboczy doliny zajmują łąki świeże, częściowo użytkowane rolniczo. Na prawobrzeżnym dopływie Potoku Leśnego znajdują się pozostałości kaskady niewielkich zbiorników wodnych. Kilka z nich jest nadal stale lub okresowo wypełnionych wodą. Niecki po zbiornikach od dawna nieużytkowanych zarastają roślinnością zielną.

Dolina Potoku Leśnego pełni funkcję korytarza ekologicznego i – wraz z doliną potoku Ornontowickiego – zapewnia łączność ekologiczną pomiędzy kompleksami leśnymi zlokalizowanymi w okolicy Dębieńska i Orzesza oraz obszarem leśnym w sąsiedztwie Chudowa. Obecność zróżnicowanych siedlisk – w przeważającej mierze leśnych oraz zadrzewień, a częściowo również łąkowych i wodno-błotnych – stwarza korzystne warunki dla migracji gatunków.

W dniu 1 sierpnia 2009 r. weszła w życie ustawa z dnia 23 stycznia 2009 r. o zmianie niektórych ustaw w związku ze zmianami w organizacji i podziale zadań administracji publicznej w województwie (Dz. U. z 2009 r. nr 92, poz. 753 z późn. zm.), która przekazała sejmikowi

województwa, w miejsce wojewody, kompetencje w zakresie wyznaczenia, likwidacji i zmiany granic obszarów chronionego krajobrazu. Zgodnie z art. 35 ust 1 przedmiotowej ustawy, dotychczas obowiązujące akty prawa miejscowego zachowują moc do czasu wejścia w życie aktów wydanych na podstawie upoważnień zmienianych ww. ustawą.

Samorząd Województwa Śląskiego podjął prace niezbędne dla weryfikacji obszarów chronionego krajobrazu oraz aktualizacji powołujących je aktów prawnych. Weryfikacja obejmuje ocenę zasadności ochrony w świetle aktualnie obowiązującej definicji obszaru chronionego krajobrazu oraz analizę potrzeb uszczegółowienia bądź zmiany przebiegu granic obszaru w oparciu o istniejące uwarunkowania przestrzenne i środowiskowe oraz potrzeby jego ochrony. Niniejsza uchwała dostosowuje zatem akt prawny, stanowiący podstawę funkcjonowania i ochrony przedmiotowego Obszaru, do wymogów ustawy z dnia 16 kwietnia 2004 r. o ochronie przyrody (t.j. Dz. U. z 2023 r., poz. 1336, z późn. zm.) w zakresie określenia ustaleń dotyczących czynnej ochrony ekosystemów i zakazów obowiązujących na jego terenie oraz uszczegółowienia przebiegu jego granic.

Zgodnie z art. 23 ust. 2 ustawy z dnia 16 kwietnia 2004 r. o ochronie przyrody w uchwale w sprawie obszaru chronionego krajobrazu „Potok Leśny” określono jego nazwę, położenie, obszar, sprawującego nadzór, ustalenia dotyczące czynnej ochrony ekosystemów oraz zakazy właściwe dla danego obszaru chronionego krajobrazu. Z § 1 pkt 1 uchwały Nr XIV/87/2003 Rady Gminy Ornontowice z dnia 30 października 2003 r. wynika, że przedmiotowemu Obszarowi nadano nazwę „Potok Leśny łącznie z dopływami”. W niniejszej uchwale zmieniono jego nazwę na „Potok Leśny”. Zmiana ta spowodowana jest koniecznością zapewnienia zwięzłości i jednoznaczności nazwy formy ochrony przyrody.

W uchwale uszczegółowiono i skorygowano przebieg granicy obszaru chronionego krajobrazu „Potok Leśny” z uwzględnieniem wymogów Rozporządzenia Ministra Środowiska z dnia 11 września 2012 r. w sprawie centralnego rejestru form ochrony przyrody (Dz.U. z 2012 r., poz. 1080) oraz „Rekomendacji Generalnego Dyrektora Ochrony Środowiska w sprawie redagowania uchwał sejmików województw dotyczących parków krajobrazowych i obszarów chronionego krajobrazu oraz uchwał rad gmin dotyczących pomników przyrody, stanowisk dokumentacyjnych, użytków ekologicznych oraz zespołów przyrodniczo-krajobrazowych” z 2018 roku, poprzez podanie współrzędnych punktów załamania granicy w układzie współrzędnych płaskich prostokątnych PL-1992 z dokładnością odpowiadającą prowadzonej na danym terenie mapie zasadniczej. Korekty przebiegu granic Obszaru dokonano biorąc pod uwagę: przebieg granic działek ewidencyjnych, istniejące naturalne elementy topografii i rzeźby terenu, ustalenia wynikające z materiałów planistycznych Gminy Ornontowice – studium uwarunkowań i kierunków zagospodarowania przestrzennego gminy oraz miejscowego planu zagospodarowania przestrzennego, aktualny stan zagospodarowania terenu, a także uwarunkowania wynikające z pełnionej przez dolinę potoku funkcji korytarza ekologicznego. W stosunku do uchwały Gminy Ornontowice obszar chronionego krajobrazu w niniejszej uchwale został powiększony o dwie doliny lewobrzeżnych dopływów Potoku Leśnego oraz poszerzony o fragmenty dolin bocznych włączonych dotychczas do obszaru chronionego jedynie w części. Jednocześnie ze względu na bezpowrotną utratę walorów przyrodniczych, spowodowaną przekształceniem terenu (zniszczeniem szaty roślinnej, nadsypaniem gruntu, częściowym zasypaniem doliny, uszczelnieniem powierzchni terenu) zmniejszono powierzchnię Obszaru w jego północnej części. Powierzchnia Obszaru wyliczona przy zastosowaniu systemów informacji geograficznej GIS, wynosi 11,22 ha.

Uchwała zawiera zakazy obowiązujące na obszarze chronionego krajobrazu „Potok Leśny”, które zostały wybrane spośród zakazów wymienionych w art. 24 ust. 1 ustawy z dnia 16 kwietnia 2004 r. o ochronie przyrody. Wyboru zakazów dokonano z uwzględnieniem istniejących uwarunkowań środowiskowych i potrzeb ochrony wartości przyrodniczych oraz funkcji pełnionych przez wskazany obszar. Proponowane zakazy mają na celu ochronę walorów krajobrazowych,

zróżnicowanych ekosystemów (w tym siedlisk wodno-błotnych) oraz dziko żyjących populacji zwierząt, w tym ich miejsc rozrodu, żerowania i schronień oraz warunków ich migracji. Dlatego też wprowadzono zakazy: zabijania dziko występujących zwierząt, niszczenia ich nor, legowisk, innych schronień i miejsc rozrodu oraz tarlisk, złożonej ikry, z wyjątkiem amatorskiego połowu ryb oraz wykonywania czynności związanych z racjonalną gospodarką rolną, leśną, rybacką i łowiecką, likwidowania i niszczenia zadrzewień śródpolnych, przydrożnych i nadwodnych, likwidowania naturalnych zbiorników wodnych, starorzeczy i obszarów wodno-błotnych, dokonywania zmian stosunków wodnych, jeżeli służą innym celom niż ochrona przyrody lub zrównoważone wykorzystanie użytków rolnych i leśnych oraz racjonalna gospodarka wodna lub rybacka, a także wykonywania prac ziemnych trwale zniekształcających rzeźbę terenu. Umożliwienie swobodnego przemieszczania się zwierząt wymaga natomiast zabezpieczenia terenu przed realizacją na jego powierzchni inwestycji stwarzających zagrożenie dla środowiska oraz nowych obiektów budowlanych, które mogą ograniczać warunki migracji. Z tego powodu wprowadzono zakazy: realizacji przedsięwzięć mogących znacząco oddziaływać na środowisko oraz budowania nowych obiektów budowlanych w pasie szerokości do 30 m od linii brzegów rzek, jezior i innych naturalnych zbiorników wodnych oraz od zasięgu lustra wody w sztucznych zbiornikach wodnych usytuowanych na wodach płynących przy normalnym poziomie piętrzenia określonym w pozwoleniu wodnoprawnym (z wyjątkiem urządzeń wodnych oraz obiektów służących prowadzeniu racjonalnej gospodarki rolnej, leśnej lub rybackiej). Zasięg terenów objętych zakazem budowania nowych obiektów budowlanych, wskazano na mapach stanowiących załącznik nr 1 do uchwały oraz określono poprzez podanie współrzędnych punktów załamania granicy w układzie współrzędnych płaskich prostokątnych PL-1992 stanowiących załącznik nr 3. Przy ich wyznaczeniu uwzględniono ustalenia miejscowego planu zagospodarowania przestrzennego przyjętego Uchwałą Nr XIII/109/19 Rady Gminy Ornontowice z dnia 21 listopada 2019 r. w sprawie ogłoszenia tekstu jednolitego i rysunku jednolitego uchwały w sprawie miejscowego planu zagospodarowania przestrzennego (Dz. Urz. Województwa Śląskiego z 2019 r., poz. 7967).

W świetle art. 24 ust. 2 ustawy o ochronie przyrody zakazy, o których mowa w § 2 ust. 1 uchwały nie dotyczą:

- wykonywania zadań na rzecz obronności kraju i bezpieczeństwa państwa,
- prowadzenia akcji ratowniczej oraz działań związanych z bezpieczeństwem powszechnym,
- realizacji inwestycji celu publicznego,
- wykonywania zadań wynikających z planu ochrony, zadań ochronnych lub planu zadań ochronnych.

Zgodnie z art. 24 ust. 3 ustawy o ochronie przyrody zakaz, o którym mowa w § 2 ust. 1 pkt. 2 nie dotyczy realizacji przedsięwzięć mogących znacząco oddziaływać na środowisko, dla których przeprowadzona ocena oddziaływania na środowisko wykazała brak negatywnego wpływu na ochronę przyrody i ochronę krajobrazu obszaru chronionego krajobrazu.

Jednocześnie na podstawie art. 24 ust. 3a ustawy o ochronie przyrody zakaz, o którym mowa w § 2 ust. 1 pkt. 2 nie dotyczy usunięcia drzewa lub krzewu znajdującego się w obrębie zadrzewienia, należącego do IGO (inwazyjnego gatunku obcego) stwarzającego zagrożenie dla Unii lub Polski.

W uchwale zawarto ustalenia dotyczące czynnej ochrony ekosystemów. Zachowanie walorów przyrodniczo-krajobrazowych doliny Potoku Leśnego, istotnych dla zapewnienia właściwych warunków dla migracji zwierząt wymaga przede wszystkim zachowania istniejących zadrzewień łęgowych, na co składa się ochrona wiekowych okazów drzew oraz zachowanie drzew zamierających i obumarłych, o ile nie stwarzają bezpośredniego zagrożenia dla ludzi, a także eliminacja gatunków inwazyjnych, które rozprzestrzeniając się w obszarze chronionego krajobrazu, mogą stwarzać zagrożenie dla trwałości występujących tu ekosystemów i populacji rodzimych gatunków roślin i zwierząt.



Wypełniając obowiązek określony w art. 23 ust. 3 ustawy z dnia 16 kwietnia 2004 r. o ochronie przyrody, dokonano uzgodnienia projektu niniejszej uchwały z Regionalnym Dyrektorem Ochrony Środowiska w Katowicach (postanowienie Nr WPN.622.2.2023.KB z 14 grudnia 2023 r.) oraz Radą Gminy Ornontowice (uchwała Nr LXIII/531/23 z 13 grudnia 2023 r.). Ponadto w związku z przepisami ustawy z dnia 24 kwietnia 2003 r. o działalności pożytku publicznego i o wolontariacie (t.j. Dz. U. z 2023 r. poz. 571) projekt uchwały od 24 listopada 2023 r. do 7 grudnia 2023 r. został poddany konsultacjom z organizacjami pozarządowymi i podmiotami wymienionymi w art. 3 ust 3 tej ustawy oraz z Radą Działalności Pożytku Publicznego Województwa Śląskiego.

**Uchwała Nr.....**  
**Sejmiku Województwa Śląskiego**  
**z dnia .....**  
**w sprawie obszaru chronionego krajobrazu „Potok Łąkowy”**

Na podstawie art. 9, art. 18 pkt 1 i art. 89 ust. 1 ustawy z dnia 5 czerwca 1998 r. o samorządzie województwa (tekst jednolity Dz. U. z 2022 roku, poz. 2094, z późn. zm.) oraz art. 23 ust. 2 ustawy z dnia 16 kwietnia 2004 r. o ochronie przyrody (tekst jednolity Dz. U. z 2023 roku, poz. 1336, z późn. zm.)

**Sejmik Województwa Śląskiego**  
**uchwała:**

§ 1.

1. Obszar chronionego krajobrazu o nazwie „Potok Łąkowy”, zwany dalej „Obszarem”, o całkowitej powierzchni 11,85 ha, położony jest w gminie Ornontowice w województwie śląskim.
2. Usytuowanie Obszaru i przebieg jego granic przedstawia mapa, stanowiąca załącznik nr 1 do uchwały.
3. Przebieg granic Obszaru określa linia ciągła łącząca punkty załamania granicy, których współrzędne zawiera wykaz, stanowiący załącznik nr 2 do uchwały.

§ 2.

1. Na terenie Obszaru zakazuje się:

- 1) zabijania dziko występujących zwierząt, niszczenia ich nor, legowisk, innych schronień i miejsc rozrodu oraz tarlisk, złożonej ikry, z wyjątkiem amatorskiego połowu ryb oraz wykonywania czynności związanych z racjonalną gospodarką rolną, leśną, rybacką i łowiecką,
- 2) realizacji przedsięwzięć mogących znacząco oddziaływać na środowisko w rozumieniu przepisów ustawy z dnia 3 października 2008 r. o udostępnianiu informacji o środowisku i jego ochronie, udziale społeczeństwa w ochronie środowiska oraz o ocenach oddziaływania na środowisko (t.j. Dz. U. z 2023 r. poz. 1094, z późn. zm.),
- 3) likwidowania i niszczenia zadrzewień śródpolnych, przydrożnych i nadwodnych, jeżeli nie wynikają one z potrzeby ochrony przeciwpowodziowej i zapewnienia bezpieczeństwa ruchu drogowego lub wodnego lub budowy, odbudowy, utrzymania, remontów lub naprawy urządzeń wodnych,
- 4) wykonywania prac ziemnych trwale zniekształcających rzeźbę terenu, z wyjątkiem prac związanych z zabezpieczeniem przeciwpowodziowym lub przeciwsuwiskowym lub utrzymaniem, budową, odbudową, naprawą lub remontem urządzeń wodnych,
- 5) dokonywania zmian stosunków wodnych, jeżeli służą innym celom niż ochrona przyrody lub zrównoważone wykorzystanie użytków rolnych i leśnych oraz racjonalna gospodarka wodna lub rybacka,
- 6) likwidowania naturalnych zbiorników wodnych, starorzeczy i obszarów wodno-błotnych,
- 7) budowania nowych obiektów budowlanych w pasie szerokości do 40 m od linii brzegów rzek, jezior i innych naturalnych zbiorników wodnych, z wyjątkiem urządzeń wodnych oraz obiektów służących prowadzeniu racjonalnej gospodarki rolnej, leśnej lub rybackiej.

2. Zasięg terenów, na których obowiązuje zakaz określony w ust 1. pkt 7 przedstawia mapa, stanowiąca załącznik nr 1 do uchwały, a ich granice określa linia ciągła łącząca punkty załamania granicy, których współrzędne zawiera wykaz, stanowiący załącznik nr 3 do uchwały.

§ 3.



1. Na Obszarze wprowadza się ustalenia dotyczące czynnej ochrony ekosystemów, w celu zachowania ich trwałości oraz zwiększania różnorodności biologicznej.
2. Ustalenia dotyczące czynnej ochrony ekosystemów obejmują:
  - 1) pozostawianie drzew spełniających kryteria uznawania za pomniki przyrody, przestojów, drzew dziuplastych, drzew obumarłych lub ich części aż do całkowitego ich rozkładu, o ile nie zagrażają one bezpieczeństwu ludzi i mienia,
  - 2) kształtowanie stref buforowych wzdłuż cieków poprzez tworzenie pasów zadrzewień i zakrzewień,
  - 3) zwalczanie gatunków inwazyjnych z wyłączeniem stosowania środków chemicznych.

§ 4.

Nadzór nad Obszarem sprawuje Marszałek Województwa Śląskiego.

§ 5.

Wykonanie Uchwały powierza się Zarządowi Województwa Śląskiego.

§ 6.

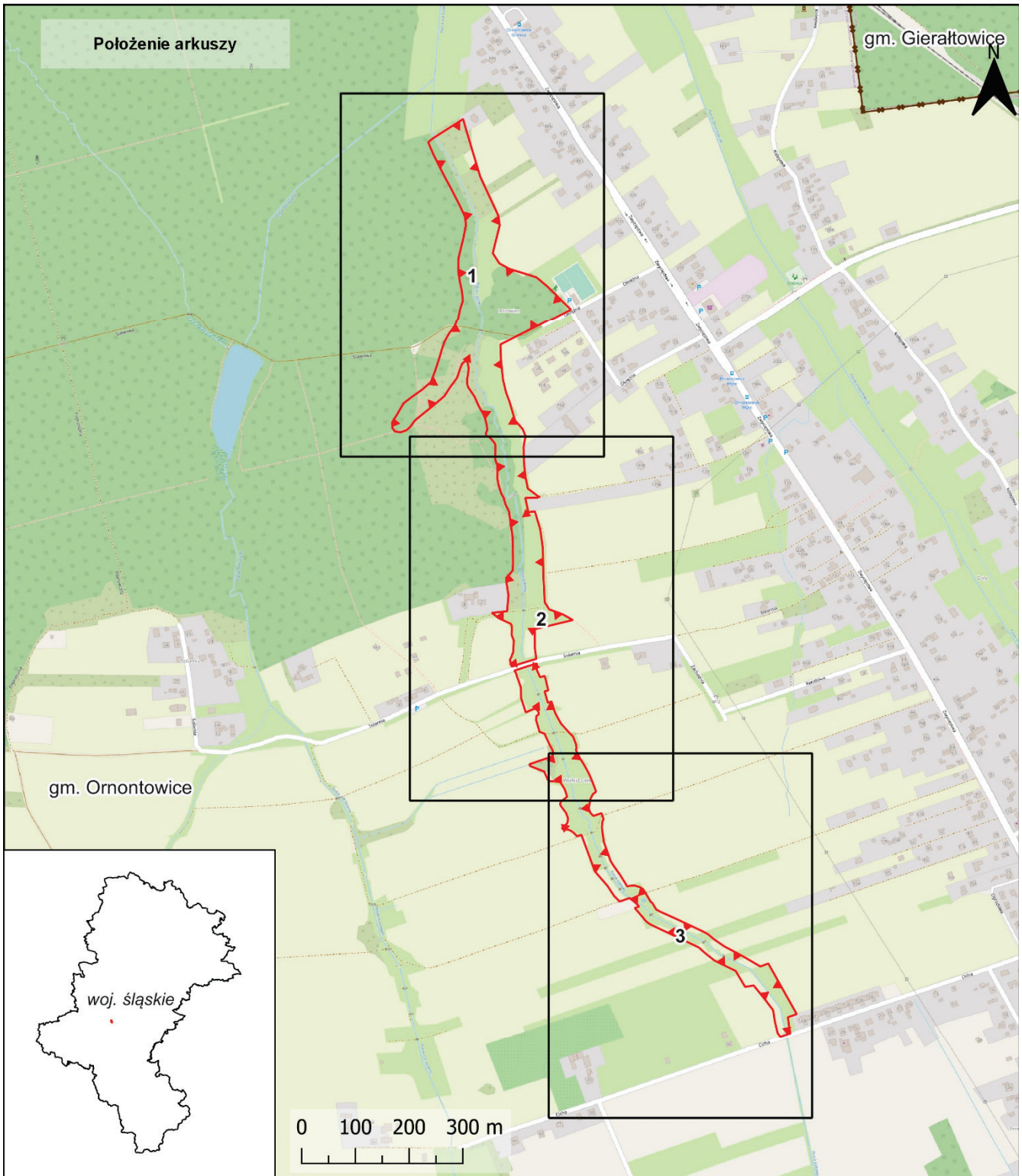
Uchwała wchodzi w życie po upływie 14 dni od daty ogłoszenia w Dzienniku Urzędowym Województwa Śląskiego.<sup>1</sup>

Przewodniczący Sejmiku  
Województwa Śląskiego





---

<sup>1</sup> Niniejsza uchwała poprzedzona była Uchwałą Nr XIV/87/2003 Rady Gminy Ornontowice z dnia 30 października 2003 r. w sprawie wyznaczenia obszarów chronionego krajobrazu na terenie Gminy Ornontowice (Dz. Urz. Woj. Śl. Nr 3, poz. 52), zmienioną Uchwałą Nr XIII/87/07 Rady Gminy Ornontowice z dnia 26 września 2007 r. (Dz. Urz. Woj. Śl. Nr 195, poz. 3729), która traci moc z dniem wejścia w życie niniejszej uchwały na podstawie art. 157 ustawy o ochronie przyrody z dnia 16 kwietnia 2004 r. (t.j. Dz. U. z 2023 r., poz. 1336, z późn. zm.).

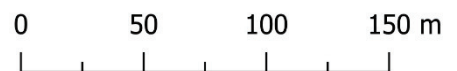
Przebieg granicy obszaru chronionego krajobrazu „Potok Łąkowy”



Objaśnienia do arkuszy

-  granica obszaru chronionego krajobrazu „Potok Łąkowy”
-  tereny objęte zakazem, o którym mowa w § 2 ust. 1 pkt 7 Uchwały
-  granica gminy
-  granica województwa

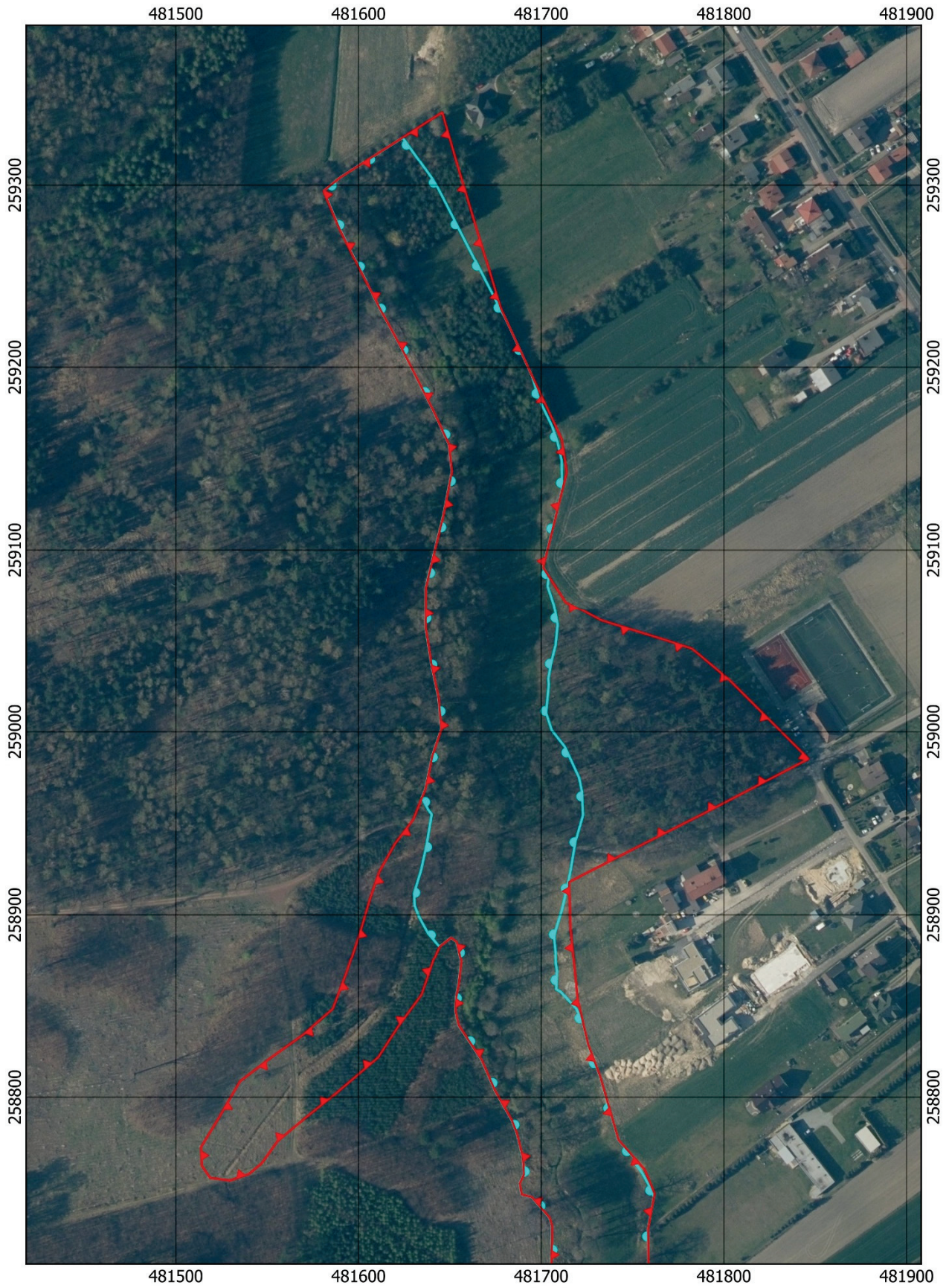
Skala



Układ współrzędnych: PL-1992  
Ortofotomapa: Główny Urząd Geodezji i Kartografii  
(usługa przeglądania, 04.09.2023 r.)  
Dane topograficzne: © autorzy OpenStreetMap (04.09.2023 r.)

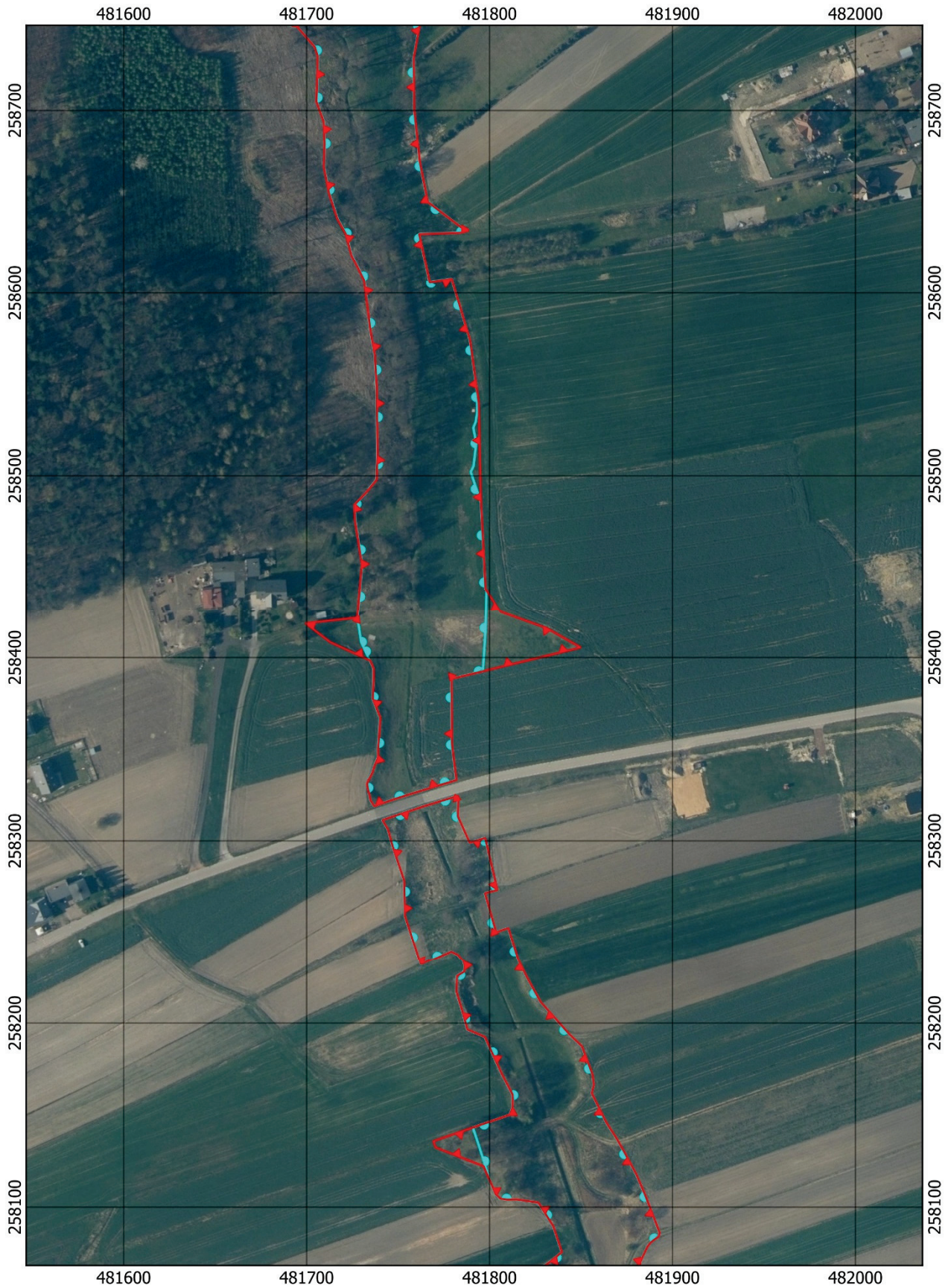


Przebieg granicy obszaru chronionego krajobrazu  
„Potok Łąkowy” - arkusz 1/3





Przebieg granicy obszaru chronionego krajobrazu  
„Potok Łąkowy” - arkusz 2/3





Przebieg granicy obszaru chronionego krajobrazu  
„Potok Łąkowy” - arkusz 3/3



Załącznik Nr 2 do Uchwały  
 Nr...../.....  
 Sejmiku Województwa Śląskiego  
 z dnia .....

Wykaz współrzędnych punktów załamania granicy obszaru chronionego krajobrazu „Potok Łąkowy” w państwowym układzie współrzędnych prostokątnych płaskich PL-1992

Nr	X	Y	Komentarz
1	258311,41	481741,40	Część 1
2	258319,33	481765,31	Część 1
3	258324,62	481782,90	Część 1
4	258313,38	481782,65	Część 1
5	258299,06	481789,07	Część 1
6	258301,58	481797,58	Część 1
7	258299,45	481798,08	Część 1
8	258273,26	481804,26	Część 1
9	258271,49	481797,44	Część 1
10	258250,22	481803,57	Część 1
11	258252,47	481810,24	Część 1
12	258233,61	481816,17	Część 1
13	258225,48	481820,16	Część 1
14	258211,60	481827,84	Część 1
15	258194,36	481843,29	Część 1
16	258191,61	481846,07	Część 1
17	258187,50	481850,44	Część 1
18	258172,20	481856,22	Część 1
19	258166,46	481856,96	Część 1
20	258161,92	481855,84	Część 1
21	258145,92	481863,85	Część 1
22	258137,53	481869,33	Część 1
23	258129,16	481874,08	Część 1
24	258118,03	481880,14	Część 1
25	258106,99	481884,89	Część 1
26	258086,10	481892,96	Część 1
27	258084,06	481892,46	Część 1
28	258082,33	481889,95	Część 1
29	258080,72	481887,91	Część 1
30	258078,27	481886,11	Część 1
31	258070,61	481882,50	Część 1
32	258060,47	481880,81	Część 1
33	258054,89	481879,61	Część 1
34	258050,78	481880,51	Część 1
35	258045,45	481882,69	Część 1
36	258039,74	481888,23	Część 1
37	258044,85	481903,31	Część 1
38	258034,10	481907,00	Część 1
39	258027,59	481904,66	Część 1
40	258017,84	481904,09	Część 1
41	257991,98	481907,48	Część 1
42	257968,65	481915,90	Część 1
43	257955,76	481920,32	Część 1
44	257947,82	481925,40	Część 1

45	257929,73	481938,13	Część 1
46	257919,42	481944,59	Część 1
47	257908,85	481951,13	Część 1
48	257909,63	481955,90	Część 1
49	257910,34	481964,06	Część 1
50	257909,05	481969,45	Część 1
51	257907,38	481974,66	Część 1
52	257903,53	481980,57	Część 1
53	257897,10	481984,83	Część 1
54	257880,27	481994,64	Część 1
55	257878,08	481997,72	Część 1
56	257865,94	482004,98	Część 1
57	257861,59	482012,86	Część 1
58	257849,23	482040,45	Część 1
59	257837,28	482065,88	Część 1
60	257825,40	482091,17	Część 1
61	257819,87	482101,60	Część 1
62	257811,32	482111,49	Część 1
63	257809,48	482114,00	Część 1
64	257797,07	482132,03	Część 1
65	257785,79	482153,56	Część 1
66	257777,80	482168,31	Część 1
67	257759,72	482198,93	Część 1
68	257765,34	482213,71	Część 1
69	257671,18	482266,63	Część 1
70	257665,47	482250,19	Część 1
71	257646,95	482252,57	Część 1
72	257635,19	482254,78	Część 1
73	257628,68	482236,17	Część 1
74	257635,87	482231,09	Część 1
75	257657,15	482226,02	Część 1
76	257677,19	482222,93	Część 1
77	257679,46	482222,03	Część 1
78	257701,31	482205,32	Część 1
79	257724,54	482186,49	Część 1
80	257721,79	482170,70	Część 1
81	257744,94	482156,88	Część 1
82	257751,62	482152,96	Część 1
83	257763,86	482127,61	Część 1
84	257771,19	482113,13	Część 1
85	257783,93	482097,11	Część 1
86	257795,22	482084,37	Część 1
87	257799,08	482076,28	Część 1
88	257808,39	482056,72	Część 1
89	257811,25	482050,72	Część 1



90	257823,59	482024,64	Część 1
91	257835,26	481999,94	Część 1
92	257837,61	481994,98	Część 1
93	257841,64	481988,86	Część 1
94	257844,74	481985,43	Część 1
95	257850,53	481980,81	Część 1
96	257868,51	481965,29	Część 1
97	257871,33	481973,45	Część 1
98	257876,35	481968,67	Część 1
99	257880,12	481964,52	Część 1
100	257887,00	481955,58	Część 1
101	257880,63	481937,12	Część 1
102	257890,29	481927,30	Część 1
103	257898,91	481921,49	Część 1
104	257909,48	481914,68	Część 1
105	257918,62	481906,75	Część 1
106	257936,50	481891,16	Część 1
107	258004,72	481865,92	Część 1
108	258001,97	481858,02	Część 1
109	258007,59	481852,26	Część 1
110	258009,21	481850,53	Część 1
111	258011,85	481846,81	Część 1
112	258012,88	481844,77	Część 1
113	258013,97	481842,63	Część 1
114	258014,74	481834,02	Część 1
115	258015,06	481831,52	Część 1
116	258016,60	481830,17	Część 1
117	258017,95	481830,55	Część 1
118	258019,55	481831,97	Część 1
119	258021,86	481835,50	Część 1
120	258026,24	481839,61	Część 1
121	258030,84	481840,80	Część 1
122	258036,07	481840,89	Część 1
123	258045,81	481837,16	Część 1
124	258057,53	481828,23	Część 1
125	258060,86	481826,63	Część 1
126	258063,34	481826,60	Część 1
127	258067,15	481828,29	Część 1
128	258069,50	481832,04	Część 1
129	258075,63	481839,50	Część 1
130	258089,74	481834,77	Część 1
131	258102,49	481826,70	Część 1
132	258104,21	481815,01	Część 1
133	258104,15	481809,59	Część 1
134	258104,60	481806,05	Część 1
135	258107,08	481803,35	Część 1
136	258113,23	481800,68	Część 1
137	258122,26	481796,75	Część 1
138	258132,48	481770,49	Część 1
139	258135,88	481769,24	Część 1
140	258147,94	481804,42	Część 1
141	258148,30	481805,46	Część 1

142	258150,26	481811,03	Część 1
143	258153,93	481812,56	Część 1
144	258161,13	481812,63	Część 1
145	258171,80	481806,97	Część 1
146	258192,55	481797,40	Część 1
147	258196,61	481787,84	Część 1
148	258204,01	481785,84	Część 1
149	258217,21	481781,84	Część 1
150	258225,66	481782,13	Część 1
151	258228,06	481786,14	Część 1
152	258231,21	481786,49	Część 1
153	258234,07	481785,73	Część 1
154	258237,81	481782,63	Część 1
155	258239,52	481779,00	Część 1
156	258232,31	481762,45	Część 1
157	258258,98	481753,72	Część 1
158	258278,39	481753,27	Część 1
159	258296,18	481747,30	Część 1
160	258306,54	481744,32	Część 1
161	258311,41	481741,40	Część 1
162	258333,21	481781,87	Część 2
163	258327,48	481762,81	Część 2
164	258323,48	481749,95	Część 2
165	258318,96	481736,86	Część 2
166	258322,25	481734,88	Część 2
167	258331,02	481732,97	Część 2
168	258333,45	481733,89	Część 2
169	258335,32	481734,99	Część 2
170	258337,61	481736,07	Część 2
171	258340,13	481736,75	Część 2
172	258342,95	481737,91	Część 2
173	258344,32	481738,57	Część 2
174	258345,76	481739,02	Część 2
175	258350,09	481739,07	Część 2
176	258367,09	481740,27	Część 2
177	258377,59	481736,18	Część 2
178	258388,49	481736,57	Część 2
179	258394,25	481736,55	Część 2
180	258398,47	481734,62	Część 2
181	258408,36	481712,97	Część 2
182	258418,75	481699,30	Część 2
183	258421,86	481727,66	Część 2
184	258451,66	481730,20	Część 2
185	258476,21	481726,35	Część 2
186	258484,19	481726,12	Część 2
187	258490,61	481732,32	Część 2
188	258497,93	481738,23	Część 2
189	258511,81	481738,75	Część 2
190	258528,30	481738,55	Część 2
191	258547,66	481738,36	Część 2
192	258566,29	481737,20	Część 2
193	258578,54	481734,98	Część 2

194	258606,77	481731,42	Część 2
195	258620,65	481724,55	Część 2
196	258632,75	481721,29	Część 2
197	258640,57	481716,91	Część 2
198	258654,57	481712,28	Część 2
199	258669,09	481709,45	Część 2
200	258681,94	481709,83	Część 2
201	258693,89	481709,32	Część 2
202	258704,81	481705,34	Część 2
203	258722,99	481705,94	Część 2
204	258729,86	481705,98	Część 2
205	258734,58	481704,51	Część 2
206	258741,63	481698,39	Część 2
207	258745,67	481694,93	Część 2
208	258747,08	481689,28	Część 2
209	258753,12	481688,25	Część 2
210	258758,13	481690,56	Część 2
211	258767,38	481689,92	Część 2
212	258780,75	481686,58	Część 2
213	258787,56	481683,88	Część 2
214	258803,49	481674,76	Część 2
215	258820,45	481667,30	Część 2
216	258839,11	481654,82	Część 2
217	258846,79	481653,04	Część 2
218	258854,32	481653,47	Część 2
219	258861,83	481654,84	Część 2
220	258873,99	481656,28	Część 2
221	258885,21	481653,81	Część 2
222	258887,61	481650,64	Część 2
223	258882,69	481644,37	Część 2
224	258875,54	481641,24	Część 2
225	258855,85	481634,52	Część 2
226	258838,31	481621,57	Część 2
227	258821,71	481610,78	Część 2
228	258802,12	481587,69	Część 2
229	258789,36	481571,58	Część 2
230	258776,11	481555,66	Część 2
231	258764,13	481547,04	Część 2
232	258758,25	481539,98	Część 2
233	258754,72	481529,63	Część 2
234	258756,13	481518,81	Część 2
235	258762,72	481514,22	Część 2
236	258772,88	481513,74	Część 2
237	258787,89	481522,98	Część 2
238	258808,63	481535,08	Część 2
239	258820,97	481551,27	Część 2
240	258834,12	481569,80	Część 2
241	258848,10	481585,90	Część 2
242	258868,39	481593,59	Część 2
243	258891,38	481601,13	Część 2
244	258908,85	481606,27	Część 2
245	258923,76	481611,41	Część 2

246	258938,87	481619,90	Część 2
247	258947,25	481626,28	Część 2
248	258952,03	481629,91	Część 2
249	258968,73	481636,59	Część 2
250	258986,98	481640,45	Część 2
251	259001,50	481645,33	Część 2
252	259018,72	481643,79	Część 2
253	259037,48	481639,81	Część 2
254	259057,01	481636,72	Część 2
255	259079,36	481636,85	Część 2
256	259100,95	481641,99	Część 2
257	259117,40	481646,10	Część 2
258	259124,34	481647,48	Część 2
259	259142,85	481651,07	Część 2
260	259158,00	481649,44	Część 2
261	259177,02	481640,58	Część 2
262	259208,89	481624,39	Część 2
263	259230,99	481612,31	Część 2
264	259253,60	481600,74	Część 2
265	259276,47	481589,44	Część 2
266	259296,80	481580,82	Część 2
267	259304,25	481589,97	Część 2
268	259339,89	481645,82	Część 2
269	259328,95	481648,96	Część 2
270	259313,18	481653,49	Część 2
271	259282,45	481662,71	Część 2
272	259254,02	481671,33	Część 2
273	259232,30	481677,85	Część 2
274	259224,85	481681,31	Część 2
275	259196,78	481694,30	Część 2
276	259169,75	481706,98	Część 2
277	259160,60	481711,23	Część 2
278	259142,66	481713,96	Część 2
279	259138,41	481712,86	Część 2
280	259090,51	481701,01	Część 2
281	259087,98	481702,60	Część 2
282	259071,39	481713,36	Część 2
283	259062,91	481729,17	Część 2
284	259060,94	481732,83	Część 2
285	259049,99	481768,42	Część 2
286	259045,44	481782,37	Część 2
287	259041,89	481786,82	Część 2
288	259039,51	481789,60	Część 2
289	259028,17	481803,10	Część 2
290	258985,20	481846,29	Część 2
291	258955,86	481789,81	Część 2
292	258938,27	481754,89	Część 2
293	258918,04	481715,21	Część 2
294	258892,37	481716,05	Część 2
295	258852,80	481719,98	Część 2
296	258828,66	481725,68	Część 2
297	258811,82	481732,07	Część 2

298	258782,72	481740,56	Część 2
299	258776,82	481742,25	Część 2
300	258760,69	481756,59	Część 2
301	258747,52	481761,98	Część 2
302	258728,44	481758,46	Część 2
303	258700,31	481758,80	Część 2
304	258671,82	481761,86	Część 2
305	258650,05	481766,18	Część 2
306	258634,91	481786,13	Część 2
307	258635,00	481788,18	Część 2
308	258634,37	481788,42	Część 2
309	258633,24	481784,40	Część 2
310	258632,45	481761,50	Część 2
311	258605,76	481767,26	Część 2

312	258607,51	481779,28	Część 2
313	258574,29	481789,28	Część 2
314	258563,16	481790,82	Część 2
315	258539,88	481794,06	Część 2
316	258488,92	481795,13	Część 2
317	258438,25	481797,76	Część 2
318	258425,11	481806,09	Część 2
319	258416,10	481831,13	Część 2
320	258405,49	481849,84	Część 2
321	258388,38	481779,22	Część 2
322	258353,03	481779,41	Część 2
323	258337,15	481781,34	Część 2
324	258333,21	481781,87	Część 2

Załącznik Nr 3 do Uchwały  
 Nr...../.....  
 Sejmiku Województwa Śląskiego  
 z dnia .....

Wykaz współrzędnych punktów załamania granicy terenów, na których obowiązuje zakaz określony w §2 ust 1. pkt. 7 uchwały w państwowym układzie współrzędnych prostokątnych płaskich PL-1992

Nr	X	Y	Komentarz
1	258313,38	481782,65	Część 1
2	258299,06	481789,07	Część 1
3	258301,58	481797,58	Część 1
4	258299,45	481798,08	Część 1
5	258273,26	481804,26	Część 1
6	258271,49	481797,44	Część 1
7	258250,22	481803,57	Część 1
8	258252,47	481810,24	Część 1
9	258233,61	481816,17	Część 1
10	258225,48	481820,16	Część 1
11	258211,60	481827,84	Część 1
12	258194,36	481843,29	Część 1
13	258191,61	481846,07	Część 1
14	258187,50	481850,44	Część 1
15	258172,20	481856,22	Część 1
16	258166,46	481856,96	Część 1
17	258161,92	481855,84	Część 1
18	258145,92	481863,85	Część 1
19	258137,53	481869,33	Część 1
20	258129,16	481874,08	Część 1
21	258118,03	481880,14	Część 1
22	258106,99	481884,89	Część 1
23	258086,10	481892,96	Część 1
24	258084,06	481892,46	Część 1
25	258082,33	481889,95	Część 1
26	258080,72	481887,91	Część 1
27	258078,27	481886,11	Część 1
28	258070,61	481882,50	Część 1
29	258060,47	481880,81	Część 1
30	258054,89	481879,61	Część 1
31	258050,78	481880,51	Część 1
32	258045,45	481882,69	Część 1
33	258039,74	481888,23	Część 1
34	258044,85	481903,31	Część 1
35	258034,10	481907,00	Część 1
36	258027,59	481904,66	Część 1
37	258017,84	481904,09	Część 1
38	257991,98	481907,48	Część 1
39	257968,65	481915,90	Część 1
40	257955,76	481920,32	Część 1
41	257947,82	481925,40	Część 1
42	257929,73	481938,13	Część 1
43	257919,42	481944,59	Część 1

44	257908,85	481951,13	Część 1
45	257909,63	481955,90	Część 1
46	257910,34	481964,06	Część 1
47	257909,05	481969,45	Część 1
48	257907,38	481974,66	Część 1
49	257903,53	481980,57	Część 1
50	257897,10	481984,83	Część 1
51	257880,27	481994,64	Część 1
52	257878,08	481997,72	Część 1
53	257865,94	482004,98	Część 1
54	257861,59	482012,86	Część 1
55	257849,23	482040,45	Część 1
56	257837,28	482065,88	Część 1
57	257825,40	482091,17	Część 1
58	257819,87	482101,60	Część 1
59	257811,32	482111,49	Część 1
60	257809,48	482114,00	Część 1
61	257797,07	482132,03	Część 1
62	257785,79	482153,56	Część 1
63	257777,80	482168,31	Część 1
64	257759,72	482198,93	Część 1
65	257765,34	482213,71	Część 1
66	257671,18	482266,63	Część 1
67	257665,47	482250,19	Część 1
68	257646,95	482252,57	Część 1
69	257635,19	482254,78	Część 1
70	257628,68	482236,17	Część 1
71	257635,87	482231,09	Część 1
72	257657,15	482226,02	Część 1
73	257677,19	482222,93	Część 1
74	257679,46	482222,03	Część 1
75	257701,31	482205,32	Część 1
76	257724,54	482186,49	Część 1
77	257721,79	482170,70	Część 1
78	257744,94	482156,88	Część 1
79	257751,62	482152,96	Część 1
80	257763,86	482127,61	Część 1
81	257771,19	482113,13	Część 1
82	257783,93	482097,11	Część 1
83	257795,22	482084,37	Część 1
84	257799,08	482076,28	Część 1
85	257808,39	482056,72	Część 1
86	257811,25	482050,72	Część 1
87	257823,59	482024,64	Część 1

88	257835,26	481999,94	Część 1
89	257837,61	481994,98	Część 1
90	257841,64	481988,86	Część 1
91	257844,74	481985,43	Część 1
92	257850,53	481980,81	Część 1
93	257868,51	481965,29	Część 1
94	257871,33	481973,45	Część 1
95	257876,35	481968,67	Część 1
96	257880,12	481964,52	Część 1
97	257887,00	481955,58	Część 1
98	257880,63	481937,12	Część 1
99	257890,29	481927,30	Część 1
100	257898,91	481921,49	Część 1
101	257909,48	481914,68	Część 1
102	257918,62	481906,75	Część 1
103	257936,50	481891,16	Część 1
104	258004,72	481865,92	Część 1
105	258001,97	481858,02	Część 1
106	258007,59	481852,26	Część 1
107	258009,21	481850,53	Część 1
108	258011,85	481846,81	Część 1
109	258012,88	481844,77	Część 1
110	258013,97	481842,63	Część 1
111	258014,46	481837,14	Część 1
112	258020,81	481833,89	Część 1
113	258021,86	481835,50	Część 1
114	258026,24	481839,61	Część 1
115	258030,84	481840,80	Część 1
116	258036,07	481840,89	Część 1
117	258045,81	481837,16	Część 1
118	258057,53	481828,23	Część 1
119	258060,86	481826,63	Część 1
120	258063,34	481826,60	Część 1
121	258067,15	481828,29	Część 1
122	258069,50	481832,04	Część 1
123	258075,63	481839,50	Część 1
124	258089,74	481834,77	Część 1
125	258102,49	481826,70	Część 1
126	258104,21	481815,01	Część 1
127	258104,15	481809,59	Część 1
128	258104,60	481806,05	Część 1
129	258107,08	481803,35	Część 1
130	258113,23	481800,68	Część 1
131	258113,92	481800,38	Część 1
132	258130,86	481795,10	Część 1
133	258143,33	481790,97	Część 1
134	258147,94	481804,42	Część 1
135	258148,30	481805,46	Część 1
136	258150,26	481811,03	Część 1
137	258153,93	481812,56	Część 1
138	258161,13	481812,63	Część 1
139	258171,80	481806,97	Część 1

140	258192,55	481797,40	Część 1
141	258196,61	481787,84	Część 1
142	258204,01	481785,84	Część 1
143	258217,21	481781,84	Część 1
144	258225,66	481782,13	Część 1
145	258228,06	481786,14	Część 1
146	258231,21	481786,49	Część 1
147	258234,07	481785,73	Część 1
148	258237,81	481782,63	Część 1
149	258239,52	481779,00	Część 1
150	258232,31	481762,45	Część 1
151	258258,98	481753,72	Część 1
152	258278,39	481753,27	Część 1
153	258296,18	481747,30	Część 1
154	258306,54	481744,32	Część 1
155	258311,41	481741,40	Część 1
156	258319,33	481765,31	Część 1
157	258324,62	481782,90	Część 1
158	258313,38	481782,65	Część 1
159	258408,35	481729,68	Część 2
160	258421,86	481727,66	Część 2
161	258451,66	481730,20	Część 2
162	258476,21	481726,35	Część 2
163	258484,19	481726,12	Część 2
164	258490,61	481732,32	Część 2
165	258497,93	481738,23	Część 2
166	258511,81	481738,75	Część 2
167	258528,30	481738,55	Część 2
168	258547,66	481738,36	Część 2
169	258566,29	481737,20	Część 2
170	258578,54	481734,98	Część 2
171	258606,77	481731,42	Część 2
172	258620,65	481724,55	Część 2
173	258632,75	481721,29	Część 2
174	258640,57	481716,91	Część 2
175	258654,57	481712,28	Część 2
176	258669,09	481709,45	Część 2
177	258681,94	481709,83	Część 2
178	258693,89	481709,32	Część 2
179	258704,81	481705,34	Część 2
180	258722,99	481705,94	Część 2
181	258729,86	481705,98	Część 2
182	258734,58	481704,51	Część 2
183	258741,63	481698,39	Część 2
184	258745,67	481694,93	Część 2
185	258747,08	481689,28	Część 2
186	258753,12	481688,25	Część 2
187	258758,13	481690,56	Część 2
188	258767,38	481689,92	Część 2
189	258780,75	481686,58	Część 2
190	258787,56	481683,88	Część 2
191	258803,49	481674,76	Część 2



192	258820,45	481667,30	Część 2
193	258839,11	481654,82	Część 2
194	258846,79	481653,04	Część 2
195	258854,32	481653,47	Część 2
196	258861,83	481654,84	Część 2
197	258873,99	481656,28	Część 2
198	258885,21	481653,81	Część 2
199	258887,61	481650,64	Część 2
200	258882,69	481644,37	Część 2
201	258890,00	481638,13	Część 2
202	258898,76	481633,34	Część 2
203	258904,92	481630,87	Część 2
204	258911,74	481630,45	Część 2
205	258924,28	481634,28	Część 2
206	258937,81	481637,25	Część 2
207	258954,92	481640,15	Część 2
208	258957,03	481638,48	Część 2
209	258964,08	481634,73	Część 2
210	258968,73	481636,59	Część 2
211	258986,98	481640,45	Część 2
212	259001,50	481645,33	Część 2
213	259018,72	481643,79	Część 2
214	259037,48	481639,81	Część 2
215	259057,01	481636,72	Część 2
216	259079,36	481636,85	Część 2
217	259100,95	481641,99	Część 2
218	259117,40	481646,10	Część 2
219	259124,34	481647,48	Część 2
220	259142,85	481651,07	Część 2
221	259158,00	481649,44	Część 2
222	259177,02	481640,58	Część 2
223	259208,89	481624,39	Część 2
224	259230,99	481612,31	Część 2
225	259253,60	481600,74	Część 2
226	259276,47	481589,44	Część 2
227	259296,80	481580,82	Część 2
228	259304,25	481589,97	Część 2
229	259326,11	481624,22	Część 2
230	259303,73	481640,32	Część 2
231	259298,58	481643,46	Część 2
232	259230,58	481678,24	Część 2
233	259227,63	481680,02	Część 2
234	259227,63	481680,02	Część 2
235	259224,85	481681,31	Część 2
236	259196,78	481694,30	Część 2
237	259195,30	481694,99	Część 2
238	259182,32	481699,00	Część 2
239	259167,87	481705,95	Część 2
240	259159,38	481708,91	Część 2
241	259149,13	481711,24	Część 2
242	259132,78	481711,47	Część 2
243	259090,51	481701,01	Część 2

244	259087,98	481702,60	Część 2
245	259085,50	481704,21	Część 2
246	259080,14	481703,53	Część 2
247	259069,59	481707,04	Część 2
248	259058,47	481709,07	Część 2
249	259047,22	481707,90	Część 2
250	259037,44	481705,45	Część 2
251	259028,79	481703,95	Część 2
252	259025,91	481704,22	Część 2
253	259010,85	481702,78	Część 2
254	259010,60	481702,65	Część 2
255	259000,93	481705,75	Część 2
256	258991,74	481713,01	Część 2
257	258974,80	481720,84	Część 2
258	258966,97	481722,40	Część 2
259	258954,35	481722,90	Część 2
260	258942,21	481719,43	Część 2
261	258941,24	481718,98	Część 2
262	258923,49	481715,97	Część 2
263	258921,60	481715,60	Część 2
264	258905,56	481712,08	Część 2
265	258902,44	481711,26	Część 2
266	258890,65	481707,66	Część 2
267	258887,68	481707,13	Część 2
268	258882,40	481707,69	Część 2
269	258878,14	481707,92	Część 2
270	258873,68	481707,92	Część 2
271	258868,81	481708,65	Część 2
272	258858,72	481708,27	Część 2
273	258857,35	481710,72	Część 2
274	258848,32	481719,16	Część 2
275	258840,38	481722,91	Część 2
276	258828,66	481725,68	Część 2
277	258811,82	481732,07	Część 2
278	258782,72	481740,56	Część 2
279	258776,82	481742,25	Część 2
280	258767,11	481750,88	Część 2
281	258765,06	481750,51	Część 2
282	258762,16	481753,02	Część 2
283	258758,93	481755,27	Część 2
284	258751,44	481759,38	Część 2
285	258745,91	481761,68	Część 2
286	258728,44	481758,46	Część 2
287	258700,31	481758,80	Część 2
288	258671,82	481761,86	Część 2
289	258650,05	481766,18	Część 2
290	258634,91	481786,13	Część 2
291	258635,00	481788,18	Część 2
292	258634,37	481788,42	Część 2
293	258633,24	481784,40	Część 2
294	258632,45	481761,50	Część 2
295	258605,76	481767,26	Część 2

296	258607,51	481779,28	Część 2
297	258574,29	481789,28	Część 2
298	258563,16	481790,82	Część 2
299	258546,20	481793,19	Część 2
300	258534,86	481793,32	Część 2
301	258529,58	481792,54	Część 2
302	258526,15	481791,18	Część 2
303	258518,01	481792,84	Część 2
304	258505,33	481791,32	Część 2
305	258502,05	481789,78	Część 2
306	258486,75	481794,96	Część 2
307	258485,28	481795,32	Część 2
308	258438,25	481797,76	Część 2
309	258437,19	481798,43	Część 2
310	258415,15	481797,85	Część 2
311	258413,62	481797,78	Część 2
312	258392,55	481796,42	Część 2
313	258388,38	481779,22	Część 2
314	258353,03	481779,41	Część 2
315	258337,15	481781,34	Część 2
316	258333,21	481781,87	Część 2

317	258327,48	481762,81	Część 2
318	258323,48	481749,95	Część 2
319	258318,96	481736,86	Część 2
320	258322,25	481734,88	Część 2
321	258331,02	481732,97	Część 2
322	258333,45	481733,89	Część 2
323	258335,32	481734,99	Część 2
324	258337,61	481736,07	Część 2
325	258340,13	481736,75	Część 2
326	258342,95	481737,91	Część 2
327	258344,32	481738,57	Część 2
328	258345,76	481739,02	Część 2
329	258350,09	481739,07	Część 2
330	258367,09	481740,27	Część 2
331	258377,59	481736,18	Część 2
332	258388,49	481736,57	Część 2
333	258394,25	481736,55	Część 2
334	258398,47	481734,62	Część 2
335	258398,64	481734,24	Część 2
336	258408,35	481729,68	Część 2

## Uzasadnienie do Uchwały Sejmiku Województwa Śląskiego w sprawie obszaru chronionego krajobrazu „Potok Łąkowy”

Rada Gminy Ornontowice uchwałą Nr IX/51/2003 z dnia 29 maja 2003 r. w sprawie wyznaczenia obszarów chronionego krajobrazu na terenie Gminy Ornontowice (Dz. Urz. Woj. Śl. z 2003 r., Nr 62, poz. 1893) poddała pod ochronę jary i doliny potoków poprzez wyznaczenie ich jako obszarów chronionego krajobrazu. Na mocy uchwały wprowadzono ochronę dla 5 obszarów obejmujących potoki: Ornontowicki, Leśny, Z Bujakowa, Łąkowy oraz Od Solarni – wraz z ich dopływami – zlokalizowanych w obrębie działek, których numery wskazano w załączniku do ww. aktu. W uchwale nie określono powierzchni jaką zajmują poszczególne obszary ani szczegółowego przebiegu ich granic. Celem wyznaczenia obszarów była ochrona wyróżniających się krajobrazowo terenów o zróżnicowanych ekosystemach, pełniących funkcję korytarzy ekologicznych. Uchwała ta została zastąpiona uchwałą Nr XIV/87/2003 Rady Gminy Ornontowice z dnia 30 października 2003 r. w sprawie wyznaczenia obszarów chronionego krajobrazu na terenie Gminy Ornontowice (Dz. Urz. Woj. Śl. z 2004 r., Nr 3, poz. 52), która została zmieniona uchwałą Nr XIII/87/07 Rady Gminy Ornontowice z dnia 26 września 2007 r. (Dz. Urz. Woj. Śl. z 2007 r., Nr 195, poz. 3729).

Obszar chronionego krajobrazu „Potok Łąkowy” obejmuje fragment doliny Potoku Łąkowego wraz z dopływami, od ulicy Cichej aż do okolic ujścia do Potoku Solarnia. Koryto potoku i jego otoczenie mają zróżnicowany charakter w jego górnym i dolnym biegu. Górny odcinek cieku, pomiędzy ulicami Cichą i Solarnia, prawie w całości został uregulowany i ma przebieg prostoliniowy. Koryto obudowano umocnieniami płotkowymi lub betonowymi, a brzegi nadsypano. Krawędzie doliny są prawie nieczytelne w terenie. Otoczenie stanowią użytki rolne – pola uprawne bądź łąki. Dopiero poniżej ulicy Solarnia w krajobrazie wyraźniej zaznacza się dolina potoku. Koryto cieku odcinkami ma przebieg prostoliniowy bądź lekko meandrujący. Jego brzegi miejscami porośnięte są przez wąskie pasy zadrzewień, z udziałem: olszy czarnej *Alnus glutinosa*, brzozy brodawkowatej *Betula pendula*, topoli osiki *Populus tremula*, leszczyny pospolitej *Corylus avellana* czy bzu czarnego *Sambucus nigra*, stanowiące pozostałości lasów łęgowych. W runie obecne są m.in.: ziarnopłon wiosenny *Ficaria verna*, pokrzywa zwyczajna *Urtica dioica*, podagrycznik pospolity *Aegopodium podagraria* oraz zawilec gajowy *Anemone nemorosa*. Dno doliny zajmują siedliska łąk wilgotnych oraz szuwarów z udziałem sitowia leśnego *Scirpus sylvaticus* czy trzciny pospolitej *Phragmites australis*. Sąsiadujące z doliną potoku lasy reprezentują głównie silnie przekształcone siedliska grądowe. Miejscami spotyka się nasadzenia monokultur sosnowych. Część prawobrzeżna potoku sąsiaduje z terenami rolnymi i zabudową mieszkaniową.

Dolina Potoku Łąkowego stanowi element systemu lokalnych korytarzy ekologicznych, na który składają się doliny Potoku Solarnia, Potoku Ornontowickiego i Potoku Leśnego. Cały system korytarzy zapewnia łączność pomiędzy kompleksem leśnym w okolicach Chudowa, a terenami leśnymi i gruntami rolnymi położonymi na zachód od Ornontowic (pomiędzy Ornontowicami i autostradą A1) oraz lasami pomiędzy Orzeszem i Dębieńskiem. Obecność zróżnicowanych siedlisk – polnych, łąkowych, wodno-błotnych oraz zadrzewień i zarośli śródpolnych stwarza korzystne warunki dla migracji gatunków.

W dniu 1 sierpnia 2009 r. weszła w życie ustawa z dnia 23 stycznia 2009 r. o zmianie niektórych ustaw w związku ze zmianami w organizacji i podziale zadań administracji publicznej w województwie (Dz. U. z 2009 r. nr 92, poz. 753, z późn. zm.), która przekazała sejmikowi województwa, w miejsce wojewody, kompetencje w zakresie wyznaczenia, likwidacji i zmiany granic obszarów chronionego krajobrazu. Zgodnie z art. 35 ust. 1 przedmiotowej ustawy dotychczas obowiązujące akty prawa miejscowego zachowują moc do czasu wejścia w życie aktów wydanych na podstawie upoważnień zmienianych ww. ustawą.

Samorząd Województwa Śląskiego podjął prace niezbędne do weryfikacji obszarów chronionego krajobrazu oraz aktualizacji powołujących je aktów prawnych. Weryfikacja obejmuje ocenę zasadności ochrony w świetle aktualnie obowiązującej definicji obszaru chronionego

krajobrazu oraz analizę potrzeb uszczegółowienia bądź zmiany przebiegu granic obszaru w oparciu o istniejące uwarunkowania przestrzenne i środowiskowe oraz potrzeby jego ochrony. Niniejsza uchwała dostosowuje zatem akt prawny, stanowiący podstawę funkcjonowania i ochrony przedmiotowego Obszaru, do wymogów ustawy z dnia 16 kwietnia 2004 roku o ochronie przyrody (t.j. Dz. U. z 2023 r., poz. 1336, z późn. zm.) w zakresie określenia ustaleń dotyczących czynnej ochrony ekosystemów i zakazów obowiązujących na jego terenie oraz uszczegółowienia przebiegu jego granic.

Zgodnie z art. 23 ust. 2 ustawy z dnia 16 kwietnia 2004 r. o ochronie przyrody w uchwale w sprawie obszaru chronionego krajobrazu „Potok Łąkowy” określono jego nazwę, położenie, obszar, sprawującego nadzór, ustalenia dotyczące czynnej ochrony ekosystemów oraz zakazy właściwe dla danego obszaru chronionego krajobrazu. Z § 1 pkt 1 uchwały Nr XIV/87/2003 Rady Gminy z dnia 30 października 2003 r. wynika, że przedmiotowemu Obszarowi nadano nazwę „Potok Łąkowy łącznie z dopływami”. W niniejszej uchwale zmieniono jego nazwę na „Potok Łąkowy”. Zmiana ta spowodowana jest koniecznością zapewnienia związku i jednoznaczności nazwy formy ochrony przyrody.

W uchwale uszczegółowiono i skorygowano przebieg granicy obszaru chronionego krajobrazu „Potok Łąkowy” z uwzględnieniem wymogów Rozporządzenia Ministra Środowiska z dnia 11 września 2012 r. w sprawie centralnego rejestru form ochrony przyrody (Dz.U. z 2012 r., poz. 1080) oraz „Rekomendacji Generalnego Dyrektora Ochrony Środowiska w sprawie redagowania uchwał sejmików województw dotyczących parków krajobrazowych i obszarów chronionego krajobrazu oraz uchwał rad gmin dotyczących pomników przyrody, stanowisk dokumentacyjnych, użytków ekologicznych oraz zespołów przyrodniczo-krajobrazowych” z 2018 roku, poprzez podanie współrzędnych punktów załamania granicy w układzie współrzędnych płaskich prostokątnych PL-1992 z dokładnością odpowiadającą prowadzonej na danym terenie mapie zasadniczej. Korekty przebiegu granic Obszaru dokonano biorąc pod uwagę: przebieg granic działek ewidencyjnych, istniejące naturalne elementy topografii i rzeźby terenu, ustalenia wynikające z materiałów planistycznych Gminy Ornontowice – studium uwarunkowań i kierunków zagospodarowania przestrzennego gminy oraz miejscowego planu zagospodarowania przestrzennego, aktualny stan zagospodarowania terenu, a także uwarunkowania wynikające z pełnionej przez dolinę potoku funkcji korytarza ekologicznego. W stosunku do uchwały Gminy Ornontowice obszar chronionego krajobrazu w niniejszej uchwale został pomniejszony o teren drogi publicznej (ul. Solarnia), a powiększony o dolinę lewobrzeżnego dopływu Potoku Łąkowego (wydzielenie 54b, leśnictwo Oczków, Nadleśnictwo Rybnik) oraz fragment zadrzewienia położony powyżej terasy zalewowej, w sąsiedztwie ul. Okrężnej. Funkcjonalnie tereny te są związane z obszarem chronionym ze względu na występujące na ich terenie siedliska, sprzyjające bytowaniu zwierząt, a w przypadku bocznej doliny – także z powodu powiązań hydrologicznych. Powierzchnia Obszaru wyliczona przy zastosowaniu systemów informacji geograficznej GIS, wynosi 11,85 ha.

Uchwała zawiera zakazy obowiązujące na obszarze chronionego krajobrazu „Potok Łąkowy”, które zostały wybrane spośród zakazów wymienionych w art. 24 ust. 1 ustawy z dnia 16 kwietnia 2004 r. o ochronie przyrody. Wyboru zakazów dokonano z uwzględnieniem istniejących uwarunkowań środowiskowych, potrzeb ochrony wartości przyrodniczych oraz funkcji pełnionych przez wskazany obszar. Proponowane zakazy mają na celu ochronę walorów krajobrazowych, zróżnicowanych ekosystemów (w tym siedlisk wodno-błotnych) oraz dziko żyjących populacji zwierząt, w tym ich miejsc rozrodu, żerowania i schronień oraz warunków ich migracji. Dlatego też wprowadzono zakazy: zabijania dziko występujących zwierząt, niszczenia ich nor, legowisk, innych schronień i miejsc rozrodu oraz tarlisk, złożonej ikry, z wyjątkiem amatorskiego połowu ryb oraz wykonywania czynności związanych z racjonalną gospodarką rolną, leśną, rybacką i łowiecką, likwidowania i niszczenia zadrzewień śródpolnych, przydrożnych i nadwodnych, likwidowania obszarów wodno-błotnych, dokonywania zmian stosunków wodnych, jeżeli służą innym celom niż ochrona przyrody lub zrównoważone wykorzystanie użytków rolnych i leśnych oraz racjonalna



gospodarka wodna lub rybacka, a także wykonywania prac ziemnych trwale zniekształcających rzeźbę terenu. Umożliwienie swobodnego przemieszczania się zwierząt wymaga natomiast zabezpieczenia terenu przed realizacją na jego powierzchni inwestycji stwarzających zagrożenie dla środowiska oraz nowych obiektów budowlanych, które mogą ograniczać warunki migracji. Z tego powodu wprowadzono zakazy: realizacji przedsięwzięć mogących znacząco oddziaływać na środowisko oraz budowania nowych obiektów budowlanych w pasie szerokości do 40 m od linii brzegów rzek, jezior i innych naturalnych zbiorników wodnych (z wyjątkiem urządzeń wodnych oraz obiektów służących prowadzeniu racjonalnej gospodarki rolnej, leśnej lub rybackiej). Zasięg terenów objętych zakazem budowania nowych obiektów budowlanych, wskazano na mapach stanowiących załącznik nr 1 do uchwały oraz określono poprzez podanie współrzędnych punktów załamania granicy w układzie współrzędnych płaskich prostokątnych PL-1992 stanowiących załącznik nr 3. Przy ich wyznaczaniu uwzględniono ustalenia miejscowego planu zagospodarowania przestrzennego przyjętego Uchwałą Nr XIII/109/19 Rady Gminy Ornontowice z dnia 21 listopada 2019 r. w sprawie ogłoszenia tekstu jednolitego i rysunku jednolitego uchwały w sprawie miejscowego planu zagospodarowania przestrzennego (Dz. Urz. Województwa Śląskiego z 2019 r., poz. 7967).

W świetle art. 24 ust. 2 ustawy o ochronie przyrody zakazy, o których mowa w § 2 ust. 1 uchwały nie dotyczą:

- wykonywania zadań na rzecz obronności kraju i bezpieczeństwa państwa,
- prowadzenia akcji ratowniczej oraz działań związanych z bezpieczeństwem powszechnym,
- realizacji inwestycji celu publicznego,
- wykonywania zadań wynikających z planu ochrony, zadań ochronnych lub planu zadań ochronnych.

Zgodnie z art. 24 ust. 3 ustawy o ochronie przyrody zakaz, o którym mowa w § 2 ust. 1 pkt. 2 nie dotyczy realizacji przedsięwzięć mogących znacząco oddziaływać na środowisko, dla których przeprowadzona ocena oddziaływania na środowisko wykazała brak negatywnego wpływu na ochronę przyrody i ochronę krajobrazu obszaru chronionego krajobrazu.

Jednocześnie na podstawie art. 24 ust. 3a ustawy o ochronie przyrody zakaz, o którym mowa w § 2 ust. 1 pkt. 2 nie dotyczy usunięcia drzewa lub krzewu znajdującego się w obrębie zadrzewienia, należącego do IGO (inwazyjnego gatunku obcego) stwarzającego zagrożenie dla Unii lub Polski.

W uchwale zawarto ustalenia dotyczące czynnej ochrony ekosystemów. Zachowanie mozaikowego krajobrazu rolniczego o zróżnicowanych ekosystemach, który zapewnia właściwe warunki dla migracji zwierząt wymaga podjęcia działań z zakresu czynnej ochrony ukierunkowanych na kształtowanie zarośli i zadrzewień nadwodnych i śródpolnych, ze szczególnym uwzględnieniem ochrony wiekowych okazów drzew. Kształtowanie stref buforowych wzdłuż cieków wodnych wzmacnia nie tylko funkcję korytarzową tego terenu, ale dodatkowo ogranicza spływ substancji biogenych z pól uprawnych do wód powierzchniowych, ogranicza erozję, a także zwiększa lokalną bioróżnorodność. Za niezbędne działanie uznano także eliminację obcych gatunków roślin, które rozprzestrzeniając się w obszarze chronionego krajobrazu, mogą stwarzać zagrożenie dla trwałości występujących tu ekosystemów i rodzimych gatunków roślin i zwierząt.

Wypełniając obowiązek określony w art. 23 ust. 3 ustawy z dnia 16 kwietnia 2004 r. o ochronie przyrody, dokonano uzgodnienia projektu niniejszej uchwały z Regionalnym Dyrektorem Ochrony Środowiska w Katowicach (postanowienie Nr WPN.622.3.2023.KB z 14 grudnia 2023 r.) oraz Radą Gminy Ornontowice (uchwała Nr LXIII/530/23 z 13 grudnia 2023 r.). Ponadto w związku z przepisami ustawy z dnia 24 kwietnia 2003 r. o działalności pożytku publicznego i o wolontariacie (t.j. Dz. U. z 2023 r. poz. 571) projekt uchwały od 24 listopada 2023 r. do 7 grudnia 2023 r. został poddany konsultacjom z organizacjami pozarządowymi i podmiotami wymienionymi w art. 3 ust 3 tej ustawy oraz z Radą Działalności Pożytku Publicznego Województwa Śląskiego.

**Uchwały Nr.....**  
**Sejmiku Województwa Śląskiego**  
**z dnia .....**  
**w sprawie obszaru chronionego krajobrazu „Potok Solarnia”**

Na podstawie art. 9, art. 18 pkt 1 i art. 89 ust. 1 ustawy z dnia 5 czerwca 1998 r. o samorządzie województwa (tekst jednolity Dz. U. z 2022 roku, poz. 2094 z późn. zm.) oraz art. 23 ust. 2 ustawy z dnia 16 kwietnia 2004 r. o ochronie przyrody (tekst jednolity Dz. U. z 2023 roku, poz. 1336, z późn. zm.)

**Sejmik Województwa Śląskiego**  
**uchwala:**

§ 1.

1. Obszar chronionego krajobrazu o nazwie „Potok Solarnia”, zwany dalej „Obszarem”, o całkowitej powierzchni 36,11 ha, położony jest w gminie Ornontowice w województwie śląskim.
2. Usytuowanie Obszaru i przebieg jego granic przedstawia mapa, stanowiąca załącznik nr 1 do uchwały.
3. Przebieg granic Obszaru określa linia ciągła łącząca punkty załamania granicy, których współrzędne zawiera wykaz, stanowiący załącznik nr 2 do uchwały.

§ 2.

1. Na terenie Obszaru zakazuje się:
  - 1) zabijania dziko występujących zwierząt, niszczenia ich nor, legowisk, innych schronień i miejsc rozrodu oraz tarlisk, złożonej ikry, z wyjątkiem amatorskiego połowu ryb oraz wykonywania czynności związanych z racjonalną gospodarką rolną, leśną, rybacką i łowiecką,
  - 2) realizacji przedsięwzięć mogących znacząco oddziaływać na środowisko w rozumieniu przepisów ustawy z dnia 3 października 2008 r. o udostępnianiu informacji o środowisku i jego ochronie, udziale społeczeństwa w ochronie środowiska oraz o ocenach oddziaływania na środowisko (t.j. Dz. U. z 2023 r. poz. 1094, z późn. zm.),
  - 3) likwidowania i niszczenia zadrzewień śródpolnych, przydrożnych i nadwodnych, jeżeli nie wynikają one z potrzeby ochrony przeciwpowodziowej i zapewnienia bezpieczeństwa ruchu drogowego lub wodnego lub budowy, odbudowy, utrzymania, remontów lub naprawy urządzeń wodnych;
  - 4) wykonywania prac ziemnych trwale zniekształcających rzeźbę terenu, z wyjątkiem prac związanych z zabezpieczeniem przeciwpowodziowym lub przeciwsuwiskowym lub utrzymaniem, budową, odbudową, naprawą lub remontem urządzeń wodnych,
  - 5) dokonywania zmian stosunków wodnych, jeżeli służą innym celom niż ochrona przyrody lub zrównoważone wykorzystanie użytków rolnych i leśnych oraz racjonalna gospodarka wodna lub rybacka,
  - 6) likwidowania naturalnych zbiorników wodnych, starorzeczy i obszarów wodno-błotnych,
  - 7) budowania nowych obiektów budowlanych w pasie szerokości do 40 m od:
    - a) linii brzegów rzek, jezior i innych naturalnych zbiorników wodnych,

- b) zasięgu lustra wody w sztucznych zbiornikach wodnych usytuowanych na wodach płynących przy normalnym poziomie piętrzenia określonym w pozwoleniu wodnoprawnym, o którym mowa w art. 389 pkt 1 ustawy z dnia 20 lipca 2017 r. - Prawo wodne (t.j. Dz. U. z 2023 r. poz. 1478, z późn. zm.);
- z wyjątkiem urządzeń wodnych oraz obiektów służących prowadzeniu racjonalnej gospodarki rolnej, leśnej lub rybackiej.

2. Zasięg terenów, na których obowiązuje zakaz określony w ust 1. pkt. 7 a i b przedstawia mapa, stanowiąca załącznik nr 1 do uchwały, a ich granice określa linia ciągła łącząca punkty załamania granicy, których współrzędne zawiera wykaz, stanowiący załącznik nr 3 do uchwały.

### § 3.

1. Na Obszarze wprowadza się ustalenia dotyczące czynnej ochrony ekosystemów, w celu zachowania ich trwałości oraz zwiększania różnorodności biologicznej.
2. Ustalenia dotyczące czynnej ochrony ekosystemów obejmują:
  - 1) pozostawianie drzew spełniających kryteria uznawania za pomniki przyrody, przestojów, drzew dziuplastych, drzew obumarłych lub ich części aż do całkowitego ich rozkładu, o ile nie zagrażają one bezpieczeństwu ludzi i mienia,
  - 2) kształtowanie stref buforowych wzdłuż cieków poprzez tworzenie pasów zadrzewień i zakrzewień,
  - 3) zwalczanie gatunków inwazyjnych z wyłączeniem stosowania środków chemicznych.

### § 4.

Nadzór nad Obszarem sprawuje Marszałek Województwa Śląskiego.

### § 5.

Wykonanie Uchwały powierza się Zarządowi Województwa Śląskiego.

### § 6.

Uchwała wchodzi w życie po upływie 14 dni od daty ogłoszenia w Dzienniku Urzędowym Województwa Śląskiego.<sup>1</sup>

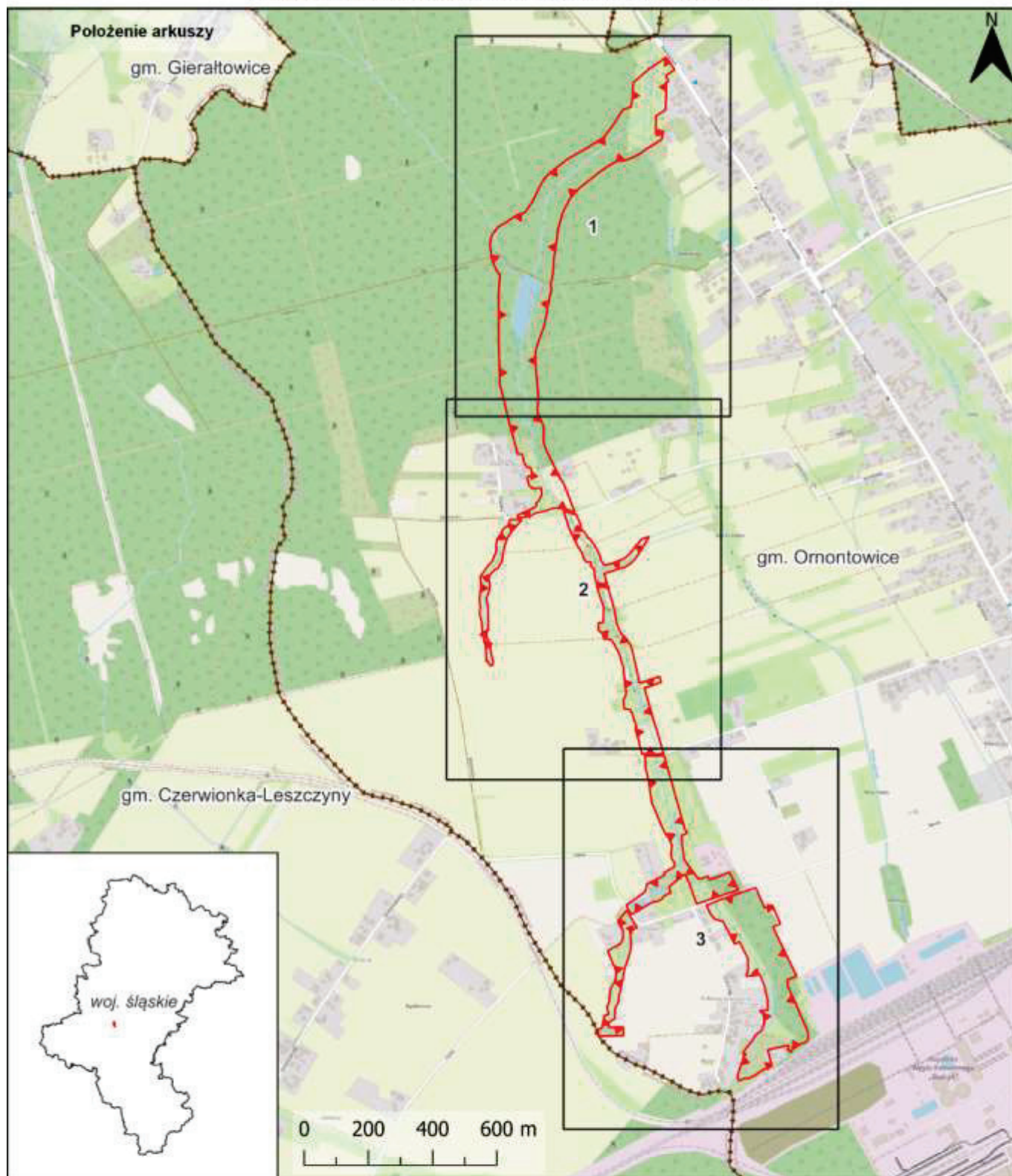
Przewodniczący Sejmiku  
Województwa Śląskiego

---





<sup>1</sup> Niniejsza uchwała poprzedzona była Uchwałą Nr XIV/87/2003 Rady Gminy Ornontowice z dnia 30 października 2003 r. w sprawie wyznaczenia obszarów chronionego krajobrazu na terenie Gminy Ornontowice (Dz. Urz. Woj. Śl. Nr 3, poz. 52), zmienioną Uchwałą Nr XIII/87/07 Rady Gminy Ornontowice z dnia 26 września 2007 r. (Dz. Urz. Woj. Śl. Nr 195, poz. 3729), która traci moc z dniem wejścia w życie niniejszej uchwały na podstawie art. 157 ustawy o ochronie przyrody z dnia 16 kwietnia 2004 r. (t.j. Dz. U. z 2023 r., poz. 1336, z późn. zm.).



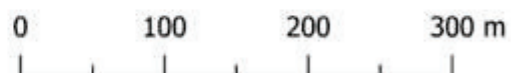
Przebieg granicy obszaru chronionego krajobrazu „Potok Solarnia”



Objaśnienia do arkuszy

-  granica obszaru chronionego krajobrazu „Potok Solarnia”
-  tereny objęte zakazem, o którym mowa w § 2 ust. 1 pkt 7 Uchwały
-  granica gminy
-  granica województwa

Skala



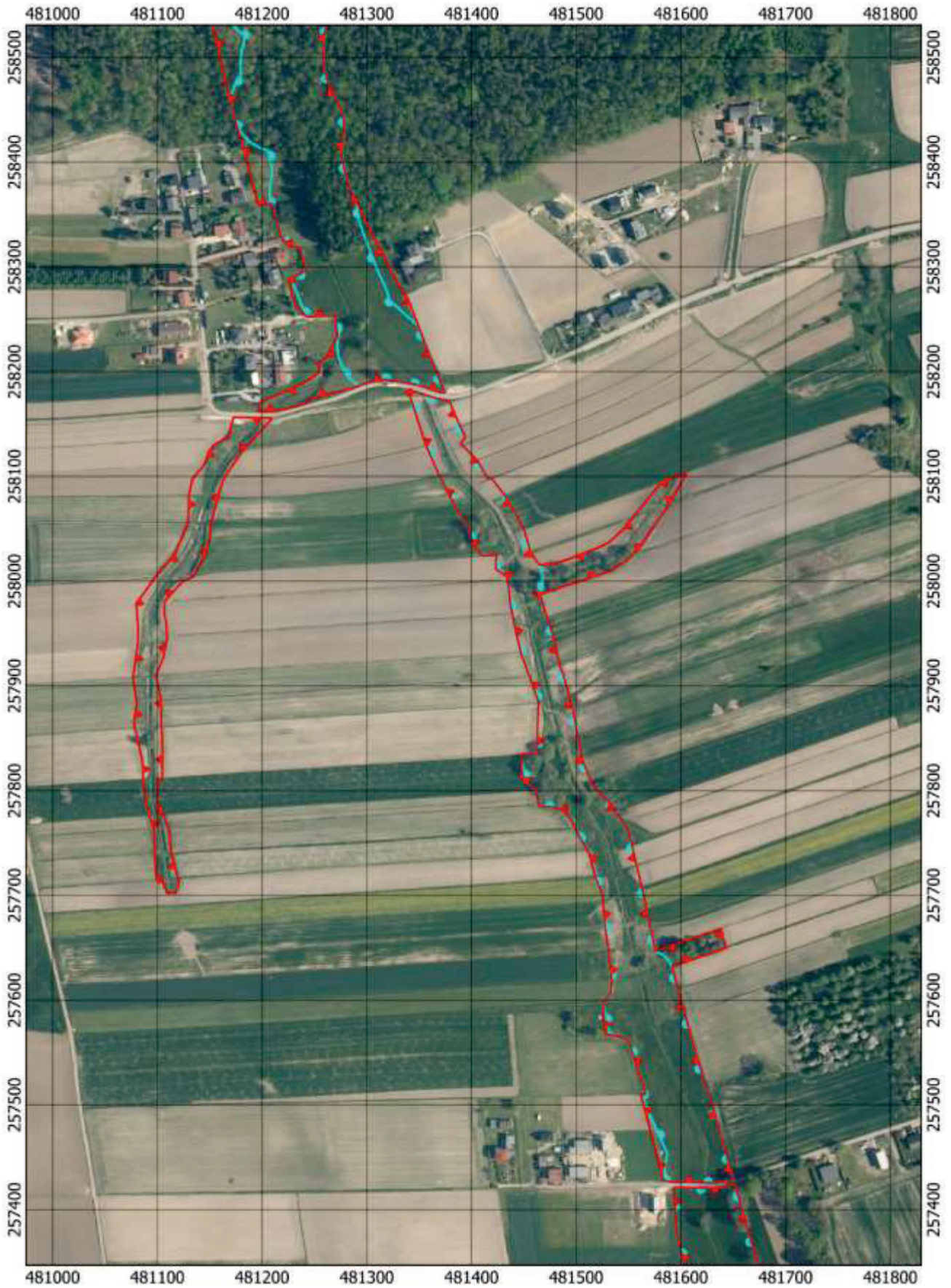
Układ współrzędnych: PL-1992  
Ortofotomapa: Główny Urząd Geodezji i Kartografii  
(usługa przeglądania, 27.10.2023 r.)  
Dane topograficzne: © autorzy OpenStreetMap (27.10.2023 r.)





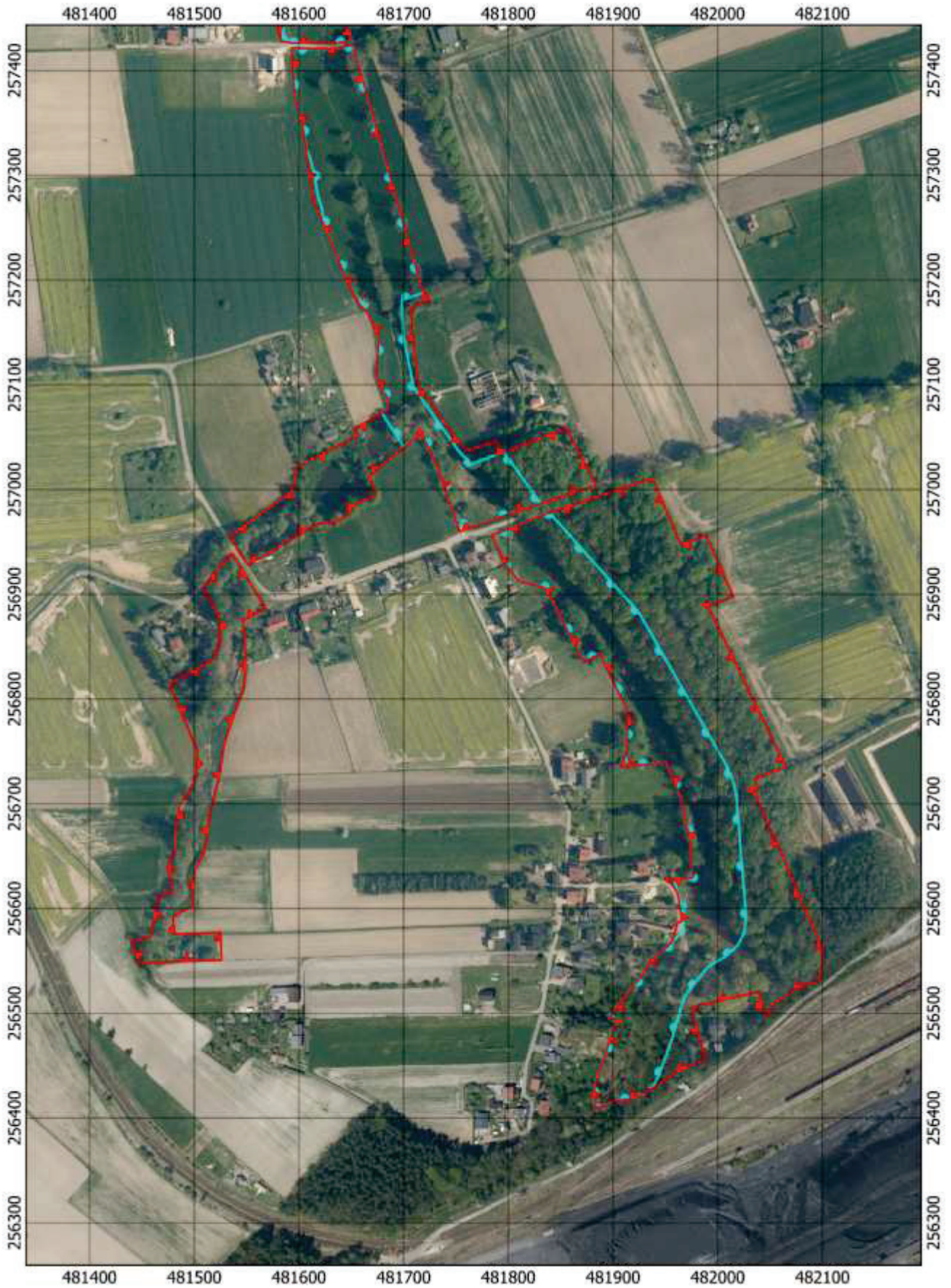


Przebieg granicy obszaru chronionego krajobrazu  
„Potok Solarnia” - arkusz 2/3





Przebieg granicy obszaru chronionego krajobrazu  
„Potok Solarnia” - arkusz 3/3



Załącznik Nr 2 do Uchwały  
 Nr...../.....  
 Sejmiku Województwa Śląskiego  
 z dnia .....

Wykaz współrzędnych punktów załamania granicy obszaru chronionego krajobrazu „Potok Solarnia” w państwowym układzie współrzędnych prostokątnych płaskich PL-1992

Nr	X	Y	Komentarz
1	258156,46	481172,59	Część 1
2	258155,84	481209,50	Część 1
3	258153,58	481207,87	Część 1
4	258124,01	481181,06	Część 1
5	258098,48	481163,48	Część 1
6	258080,77	481157,98	Część 1
7	258055,83	481151,34	Część 1
8	258042,22	481150,35	Część 1
9	258024,34	481146,00	Część 1
10	258006,98	481135,57	Część 1
11	258004,04	481134,27	Część 1
12	257999,69	481124,02	Część 1
13	257981,20	481107,26	Część 1
14	257969,63	481106,62	Część 1
15	257958,40	481108,58	Część 1
16	257946,66	481109,39	Część 1
17	257928,51	481106,08	Część 1
18	257909,93	481098,78	Część 1
19	257885,20	481103,83	Część 1
20	257879,51	481104,25	Część 1
21	257872,07	481103,86	Część 1
22	257861,41	481104,13	Część 1
23	257839,04	481104,71	Część 1
24	257834,11	481104,64	Część 1
25	257821,21	481104,59	Część 1
26	257810,66	481104,96	Część 1
27	257810,27	481100,19	Część 1
28	257791,11	481099,82	Część 1
29	257777,43	481105,50	Część 1
30	257764,19	481110,98	Część 1
31	257739,35	481113,38	Część 1
32	257715,38	481120,09	Część 1
33	257711,94	481120,85	Część 1
34	257702,80	481117,74	Część 1
35	257702,08	481109,26	Część 1
36	257714,41	481104,22	Część 1
37	257714,10	481099,08	Część 1
38	257738,39	481097,59	Część 1
39	257763,24	481096,57	Część 1
40	257775,97	481092,86	Część 1
41	257789,10	481089,04	Część 1
42	257810,14	481086,42	Część 1
43	257819,70	481085,97	Część 1
44	257832,15	481085,06	Część 1

45	257859,59	481078,68	Część 1
46	257864,20	481077,48	Część 1
47	257883,59	481080,30	Część 1
48	257908,47	481076,71	Część 1
49	257926,76	481079,29	Część 1
50	257944,22	481081,75	Część 1
51	257956,70	481081,53	Część 1
52	257979,07	481079,83	Część 1
53	257994,56	481091,50	Część 1
54	258003,65	481097,56	Część 1
55	258026,52	481116,77	Część 1
56	258056,04	481129,50	Część 1
57	258082,04	481130,04	Część 1
58	258098,06	481133,49	Część 1
59	258110,16	481144,17	Część 1
60	258124,21	481149,14	Część 1
61	258130,82	481154,77	Część 1
62	258135,24	481163,68	Część 1
63	258137,58	481168,37	Część 1
64	258151,52	481171,46	Część 1
65	258156,46	481172,59	Część 1
66	256939,60	481535,77	Część 2
67	256887,20	481567,68	Część 2
68	256876,71	481550,03	Część 2
69	256876,58	481546,40	Część 2
70	256837,08	481549,49	Część 2
71	256811,55	481547,12	Część 2
72	256758,11	481528,86	Część 2
73	256726,27	481523,81	Część 2
74	256700,71	481517,42	Część 2
75	256675,82	481512,82	Część 2
76	256655,16	481509,85	Część 2
77	256645,53	481505,33	Część 2
78	256637,42	481500,55	Część 2
79	256629,47	481499,86	Część 2
80	256613,10	481498,73	Część 2
81	256602,59	481499,03	Część 2
82	256596,51	481486,69	Część 2
83	256591,74	481479,83	Część 2
84	256575,64	481481,00	Część 2
85	256577,41	481525,10	Część 2
86	256550,83	481525,98	Część 2
87	256548,40	481448,16	Część 2
88	256548,39	481447,66	Część 2
89	256549,09	481447,05	Część 2



90	256569,30	481440,34	Część 2
91	256572,68	481458,07	Część 2
92	256594,44	481462,62	Część 2
93	256608,80	481464,93	Część 2
94	256612,17	481466,72	Część 2
95	256614,02	481470,04	Część 2
96	256615,01	481474,50	Część 2
97	256615,98	481479,54	Część 2
98	256629,07	481476,95	Część 2
99	256641,05	481474,61	Część 2
100	256654,95	481481,94	Część 2
101	256678,49	481482,90	Część 2
102	256697,25	481485,90	Część 2
103	256697,73	481485,97	Część 2
104	256699,45	481486,25	Część 2
105	256711,07	481494,91	Część 2
106	256725,73	481501,93	Część 2
107	256750,70	481502,88	Część 2
108	256814,63	481476,34	Część 2
109	256835,92	481515,76	Część 2
110	256851,94	481524,72	Część 2
111	256875,82	481524,93	Część 2
112	256893,16	481515,35	Część 2
113	256906,66	481508,14	Część 2
114	256939,60	481535,77	Część 2
115	257426,49	481591,73	Część 3
116	257427,57	481586,79	Część 3
117	257428,37	481583,15	Część 3
118	257476,17	481570,65	Część 3
119	257510,07	481561,78	Część 3
120	257510,17	481566,64	Część 3
121	257557,07	481551,34	Część 3
122	257563,71	481546,90	Część 3
123	257565,85	481540,73	Część 3
124	257567,72	481527,73	Część 3
125	257592,55	481526,04	Część 3
126	257596,53	481525,76	Część 3
127	257602,40	481529,01	Część 3
128	257606,00	481532,40	Część 3
129	257618,71	481533,87	Część 3
130	257647,27	481530,63	Część 3
131	257673,58	481527,12	Część 3
132	257695,60	481525,55	Część 3
133	257699,90	481525,29	Część 3
134	257717,80	481518,20	Część 3
135	257739,41	481512,65	Część 3
136	257762,58	481499,69	Część 3
137	257768,67	481496,96	Część 3
138	257780,77	481488,70	Część 3
139	257784,22	481477,82	Część 3
140	257784,89	481472,49	Część 3
141	257784,41	481464,06	Część 3

142	257799,88	481462,00	Część 3
143	257811,95	481447,80	Część 3
144	257834,73	481447,95	Część 3
145	257835,78	481462,89	Część 3
146	257848,74	481463,00	Część 3
147	257863,06	481463,14	Część 3
148	257885,36	481463,89	Część 3
149	257909,08	481455,37	Część 3
150	257931,87	481447,19	Część 3
151	257949,53	481442,94	Część 3
152	257968,66	481439,02	Część 3
153	257979,74	481436,75	Część 3
154	258001,73	481434,62	Część 3
155	258003,80	481434,39	Część 3
156	258011,86	481423,02	Część 3
157	258025,14	481423,82	Część 3
158	258024,28	481410,15	Część 3
159	258034,70	481401,47	Część 3
160	258051,83	481396,98	Część 3
161	258071,14	481384,45	Część 3
162	258101,18	481369,11	Część 3
163	258131,37	481355,78	Część 3
164	258166,34	481344,74	Część 3
165	258170,54	481343,61	Część 3
166	258182,87	481338,24	Część 3
167	258182,19	481341,99	Część 3
168	258180,99	481346,81	Część 3
169	258174,94	481365,13	Część 3
170	258173,00	481374,81	Część 3
171	258172,94	481378,25	Część 3
172	258149,07	481388,66	Część 3
173	258137,59	481394,25	Część 3
174	258131,63	481389,45	Część 3
175	258115,92	481405,16	Część 3
176	258097,56	481415,88	Część 3
177	258098,76	481418,86	Część 3
178	258081,03	481432,60	Część 3
179	258048,67	481450,32	Część 3
180	258027,33	481456,63	Część 3
181	258015,53	481464,69	Część 3
182	258016,65	481478,71	Część 3
183	258020,84	481492,02	Część 3
184	258033,29	481524,21	Część 3
185	258037,85	481532,02	Część 3
186	258048,26	481543,74	Część 3
187	258061,90	481554,87	Część 3
188	258095,12	481581,99	Część 3
189	258099,62	481595,21	Część 3
190	258103,07	481605,31	Część 3
191	258073,78	481588,99	Część 3
192	258043,48	481568,36	Część 3
193	258030,29	481559,34	Część 3

194	258019,79	481548,03	Część 3
195	258008,91	481531,15	Część 3
196	258008,80	481530,06	Część 3
197	257987,62	481465,30	Część 3
198	257964,99	481472,45	Część 3
199	257944,18	481479,03	Część 3
200	257925,08	481482,83	Część 3
201	257903,92	481489,60	Część 3
202	257893,06	481492,61	Część 3
203	257877,45	481496,82	Część 3
204	257852,32	481501,39	Część 3
205	257829,58	481505,62	Część 3
206	257804,47	481516,16	Część 3
207	257790,76	481530,09	Część 3
208	257780,28	481537,45	Część 3
209	257768,60	481545,47	Część 3
210	257765,09	481548,42	Część 3
211	257748,09	481553,20	Część 3
212	257727,46	481557,99	Część 3
213	257706,34	481563,01	Część 3
214	257685,22	481567,67	Część 3
215	257666,14	481571,44	Część 3
216	257646,88	481575,80	Część 3
217	257654,54	481598,01	Część 3
218	257665,99	481631,19	Część 3
219	257668,31	481637,93	Część 3
220	257650,02	481643,21	Część 3
221	257648,04	481637,49	Część 3
222	257644,64	481627,69	Część 3
223	257633,59	481595,87	Część 3
224	257632,17	481591,46	Część 3
225	257609,93	481597,06	Część 3
226	257600,52	481599,78	Część 3
227	257586,61	481604,07	Część 3
228	257585,20	481604,19	Część 3
229	257522,46	481622,29	Część 3
230	257514,32	481624,63	Część 3
231	257511,51	481626,42	Część 3
232	257436,56	481647,98	Część 3
233	257431,85	481649,31	Część 3
234	257428,95	481650,17	Część 3
235	257425,67	481633,84	Część 3
236	257426,49	481591,73	Część 3
237	256956,77	481784,22	Część 4
238	256960,50	481795,40	Część 4
239	256974,06	481828,17	Część 4
240	256994,13	481888,47	Część 4
241	257011,03	481937,45	Część 4
242	256999,54	481942,40	Część 4
243	256947,26	481964,95	Część 4
244	256956,44	481989,09	Część 4
245	256898,20	482014,52	Część 4

246	256888,67	481990,67	Część 4
247	256828,74	482020,01	Część 4
248	256768,77	482048,68	Część 4
249	256735,37	482065,07	Część 4
250	256724,02	482035,13	Część 4
251	256716,07	482038,06	Część 4
252	256711,95	482034,18	Część 4
253	256676,25	482049,74	Część 4
254	256650,46	482061,70	Część 4
255	256609,47	482078,99	Część 4
256	256563,95	482099,34	Część 4
257	256537,55	482099,81	Część 4
258	256529,80	482093,68	Część 4
259	256527,50	482084,88	Część 4
260	256525,35	482078,15	Część 4
261	256519,43	482068,92	Część 4
262	256508,61	482051,98	Część 4
263	256498,15	482047,56	Część 4
264	256508,01	482035,33	Część 4
265	256512,10	482041,70	Część 4
266	256520,64	482039,30	Część 4
267	256514,20	482010,63	Część 4
268	256506,77	481979,57	Część 4
269	256505,64	481974,96	Część 4
270	256455,14	481988,06	Część 4
271	256444,36	481960,31	Część 4
272	256424,15	481931,17	Część 4
273	256417,99	481914,85	Część 4
274	256416,44	481900,82	Część 4
275	256409,31	481883,57	Część 4
276	256418,94	481883,24	Część 4
277	256418,91	481880,64	Część 4
278	256424,65	481881,22	Część 4
279	256438,49	481884,85	Część 4
280	256451,75	481889,25	Część 4
281	256491,81	481903,12	Część 4
282	256492,46	481909,80	Część 4
283	256495,73	481896,19	Część 4
284	256519,74	481914,48	Część 4
285	256530,16	481922,43	Część 4
286	256534,32	481926,81	Część 4
287	256547,96	481933,76	Część 4
288	256553,90	481939,29	Część 4
289	256563,87	481952,11	Część 4
290	256568,72	481956,41	Część 4
291	256578,54	481959,37	Część 4
292	256582,13	481960,43	Część 4
293	256586,82	481961,83	Część 4
294	256587,60	481965,54	Część 4
295	256608,43	481962,90	Część 4
296	256615,96	481961,10	Część 4
297	256623,08	481956,19	Część 4

298	256627,64	481949,20	Część 4
299	256629,69	481975,95	Część 4
300	256654,78	481974,43	Część 4
301	256663,64	481974,11	Część 4
302	256673,12	481971,80	Część 4
303	256686,27	481968,60	Część 4
304	256698,44	481966,50	Część 4
305	256703,58	481965,54	Część 4
306	256739,83	481950,85	Część 4
307	256735,33	481907,96	Część 4
308	256737,91	481908,68	Część 4
309	256753,54	481913,62	Część 4
310	256789,25	481913,70	Część 4
311	256815,83	481900,45	Część 4
312	256843,04	481886,82	Część 4
313	256835,29	481871,85	Część 4
314	256888,36	481844,99	Część 4
315	256906,12	481834,89	Część 4
316	256912,45	481810,80	Część 4
317	256928,78	481796,32	Część 4
318	256956,77	481784,22	Część 4
319	257004,04	481883,72	Część 5
320	256996,26	481860,61	Część 5
321	256982,32	481818,04	Część 5
322	256974,85	481795,11	Część 5
323	256971,24	481785,63	Część 5
324	256968,58	481777,94	Część 5
325	256960,09	481753,38	Część 5
326	257021,36	481732,16	Część 5
327	257050,79	481718,85	Część 5
328	257051,82	481714,89	Część 5
329	257013,28	481667,23	Część 5
330	256995,02	481673,37	Część 5
331	256987,45	481656,55	Część 5
332	256985,79	481652,86	Część 5
333	256976,33	481646,87	Część 5
334	256968,78	481633,68	Część 5
335	256966,87	481616,88	Część 5
336	256957,71	481601,49	Część 5
337	256934,53	481563,25	Część 5
338	256932,35	481558,72	Część 5
339	256930,34	481554,68	Część 5
340	256928,39	481551,12	Część 5
341	256939,86	481542,89	Część 5
342	256955,75	481533,97	Część 5
343	256969,62	481553,30	Część 5
344	256982,35	481571,06	Część 5
345	256995,16	481588,91	Część 5
346	257002,24	481594,59	Część 5
347	257012,85	481596,69	Część 5
348	257021,49	481597,85	Część 5
349	257050,59	481654,67	Część 5

350	257057,71	481652,27	Część 5
351	257076,05	481684,10	Część 5
352	257085,81	481685,59	Część 5
353	257101,61	481675,70	Część 5
354	257112,06	481673,55	Część 5
355	257142,76	481676,39	Część 5
356	257170,65	481664,99	Część 5
357	257175,05	481658,79	Część 5
358	257195,71	481647,46	Część 5
359	257219,66	481637,50	Część 5
360	257265,14	481618,40	Część 5
361	257276,63	481613,66	Część 5
362	257345,56	481603,64	Część 5
363	257379,93	481595,48	Część 5
364	257421,48	481592,69	Część 5
365	257420,67	481634,28	Część 5
366	257424,57	481651,50	Część 5
367	257191,03	481717,55	Część 5
368	257188,40	481720,85	Część 5
369	257180,29	481724,71	Część 5
370	257173,83	481707,00	Część 5
371	257139,98	481709,12	Część 5
372	257098,63	481714,45	Część 5
373	257040,28	481756,89	Część 5
374	257037,61	481761,63	Część 5
375	257046,48	481788,44	Część 5
376	257035,14	481793,84	Część 5
377	257050,67	481834,75	Część 5
378	257058,50	481855,32	Część 5
379	257004,04	481883,72	Część 5
380	259556,15	481685,11	Część 6
381	259538,14	481658,35	Część 6
382	259532,77	481658,43	Część 6
383	259520,94	481666,17	Część 6
384	259516,02	481658,70	Część 6
385	259480,14	481659,24	Część 6
386	259454,13	481657,51	Część 6
387	259431,54	481656,91	Część 6
388	259412,03	481626,89	Część 6
389	259356,41	481626,77	Część 6
390	259366,06	481649,06	Część 6
391	259344,79	481646,38	Część 6
392	259339,89	481645,82	Część 6
393	259304,25	481589,97	Część 6
394	259296,80	481580,82	Część 6
395	259284,58	481558,00	Część 6
396	259274,29	481532,91	Część 6
397	259271,89	481505,77	Część 6
398	259259,35	481483,19	Część 6
399	259237,02	481450,75	Część 6
400	259212,29	481419,19	Część 6
401	259183,28	481383,36	Część 6

402	259155,98	481359,47	Część 6
403	259124,86	481343,37	Część 6
404	259109,06	481335,59	Część 6
405	259077,48	481327,05	Część 6
406	259053,39	481320,65	Część 6
407	259035,48	481318,94	Część 6
408	259027,39	481318,12	Część 6
409	259001,05	481314,23	Część 6
410	258984,61	481311,72	Część 6
411	258968,04	481309,19	Część 6
412	258938,70	481307,81	Część 6
413	258907,71	481304,01	Część 6
414	258893,85	481298,90	Część 6
415	258892,33	481298,96	Część 6
416	258886,80	481299,16	Część 6
417	258881,90	481299,32	Część 6
418	258869,75	481301,89	Część 6
419	258852,26	481296,76	Część 6
420	258799,36	481286,96	Część 6
421	258760,11	481279,70	Część 6
422	258700,60	481257,52	Część 6
423	258679,71	481251,97	Część 6
424	258625,53	481252,83	Część 6
425	258555,88	481259,64	Część 6
426	258530,72	481260,85	Część 6
427	258510,44	481258,90	Część 6
428	258497,57	481257,95	Część 6
429	258488,06	481259,32	Część 6
430	258474,87	481263,39	Część 6
431	258455,76	481273,31	Część 6
432	258444,66	481277,15	Część 6
433	258434,43	481278,00	Część 6
434	258404,86	481276,13	Część 6
435	258391,77	481278,85	Część 6
436	258375,56	481283,54	Część 6
437	258362,65	481290,13	Część 6
438	258336,90	481302,71	Część 6
439	258325,78	481307,78	Część 6
440	258283,88	481329,69	Część 6
441	258269,54	481339,30	Część 6
442	258250,88	481346,47	Część 6
443	258232,23	481353,65	Część 6
444	258213,58	481360,82	Część 6
445	258196,74	481367,31	Część 6
446	258179,83	481375,13	Część 6
447	258180,00	481373,18	Część 6
448	258181,43	481366,91	Część 6
449	258183,55	481361,03	Część 6
450	258187,18	481350,29	Część 6
451	258190,13	481334,98	Część 6
452	258191,56	481322,11	Część 6
453	258191,55	481320,02	Część 6

454	258192,85	481319,27	Część 6
455	258189,50	481300,09	Część 6
456	258184,76	481287,68	Część 6
457	258174,15	481246,23	Część 6
458	258169,11	481240,69	Część 6
459	258163,21	481216,51	Część 6
460	258162,45	481208,95	Część 6
461	258162,33	481203,39	Część 6
462	258162,68	481195,69	Część 6
463	258163,15	481196,06	Część 6
464	258170,74	481197,81	Część 6
465	258173,19	481203,15	Część 6
466	258184,65	481230,33	Część 6
467	258189,21	481239,23	Część 6
468	258191,37	481242,62	Część 6
469	258199,18	481254,98	Część 6
470	258207,53	481253,70	Część 6
471	258213,96	481261,51	Część 6
472	258230,11	481270,02	Część 6
473	258233,35	481271,96	Część 6
474	258255,01	481269,90	Część 6
475	258254,68	481266,82	Część 6
476	258252,14	481243,14	Część 6
477	258264,02	481231,24	Część 6
478	258288,08	481225,42	Część 6
479	258293,94	481238,04	Część 6
480	258294,59	481237,68	Część 6
481	258296,56	481241,98	Część 6
482	258318,79	481235,95	Część 6
483	258318,93	481230,14	Część 6
484	258318,99	481226,01	Część 6
485	258322,91	481223,46	Część 6
486	258323,23	481223,24	Część 6
487	258326,59	481220,11	Część 6
488	258327,06	481219,16	Część 6
489	258327,94	481217,81	Część 6
490	258328,28	481218,43	Część 6
491	258360,41	481209,52	Część 6
492	258359,81	481197,63	Część 6
493	258359,73	481196,33	Część 6
494	258365,63	481194,78	Część 6
495	258371,65	481193,20	Część 6
496	258384,46	481189,82	Część 6
497	258415,99	481181,55	Część 6
498	258441,47	481173,91	Część 6
499	258490,54	481162,07	Część 6
500	258499,96	481159,80	Część 6
501	258531,90	481152,57	Część 6
502	258576,07	481140,93	Część 6
503	258713,60	481137,27	Część 6
504	258857,10	481136,81	Część 6
505	258916,70	481140,93	Część 6



506	258934,12	481129,01	Część 6
507	258961,97	481117,07	Część 6
508	258965,71	481116,49	Część 6
509	258975,84	481114,93	Część 6
510	259010,26	481109,65	Część 6
511	259038,74	481114,60	Część 6
512	259066,07	481134,67	Część 6
513	259079,62	481157,70	Część 6
514	259102,37	481191,82	Część 6
515	259112,46	481219,58	Część 6
516	259143,17	481240,42	Część 6
517	259164,65	481252,29	Część 6
518	259188,10	481262,42	Część 6
519	259213,78	481277,09	Część 6
520	259232,11	481293,14	Część 6
521	259252,29	481318,35	Część 6

522	259275,21	481347,70	Część 6
523	259294,46	481380,25	Część 6
524	259316,35	481418,74	Część 6
525	259345,81	481465,06	Część 6
526	259390,28	481497,61	Część 6
527	259431,54	481523,28	Część 6
528	259439,75	481547,47	Część 6
529	259440,37	481550,56	Część 6
530	259498,62	481555,28	Część 6
531	259515,99	481556,61	Część 6
532	259556,85	481603,46	Część 6
533	259557,38	481604,10	Część 6
534	259564,81	481615,00	Część 6
535	259587,13	481647,83	Część 6
536	259595,26	481657,93	Część 6
537	259556,15	481685,11	Część 6

Załącznik Nr 3 do Uchwały  
 Nr...../.....  
 Sejmiku Województwa Śląskiego  
 z dnia .....

Wykaz współrzędnych punktów załamania granicy terenów, na których obowiązuje zakaz określony w § 2 ust 1. pkt. 7 Uchwały w państwowym układzie współrzędnych prostokątnych płaskich PL 1992

Nr	X	Y	Komentarz
1	257428,01	481584,86	Część 1
2	257429,39	481584,46	Część 1
3	257437,30	481584,83	Część 1
4	257441,29	481585,22	Część 1
5	257447,55	481586,15	Część 1
6	257447,72	481586,15	Część 1
7	257453,98	481587,07	Część 1
8	257497,57	481567,47	Część 1
9	257508,00	481562,32	Część 1
10	257510,07	481561,78	Część 1
11	257510,17	481566,64	Część 1
12	257557,07	481551,34	Część 1
13	257563,71	481546,90	Część 1
14	257565,85	481540,73	Część 1
15	257566,93	481533,22	Część 1
16	257573,55	481530,72	Część 1
17	257593,23	481526,45	Część 1
18	257596,17	481525,79	Część 1
19	257596,53	481525,76	Część 1
20	257602,40	481529,01	Część 1
21	257606,00	481532,40	Część 1
22	257618,71	481533,87	Część 1
23	257647,27	481530,63	Część 1
24	257673,58	481527,12	Część 1
25	257695,60	481525,55	Część 1
26	257699,90	481525,29	Część 1
27	257717,80	481518,20	Część 1
28	257739,41	481512,65	Część 1
29	257762,58	481499,69	Część 1
30	257768,67	481496,96	Część 1
31	257780,77	481488,70	Część 1
32	257784,22	481477,82	Część 1
33	257784,89	481472,49	Część 1
34	257784,41	481464,06	Część 1
35	257799,88	481462,00	Część 1
36	257807,36	481453,20	Część 1
37	257829,97	481447,92	Część 1
38	257834,73	481447,95	Część 1
39	257835,78	481462,89	Część 1
40	257848,74	481463,00	Część 1
41	257863,06	481463,14	Część 1
42	257885,36	481463,89	Część 1
43	257909,08	481455,37	Część 1

44	257931,87	481447,19	Część 1
45	257949,53	481442,94	Część 1
46	257968,66	481439,02	Część 1
47	257979,74	481436,75	Część 1
48	258001,73	481434,62	Część 1
49	258003,80	481434,39	Część 1
50	258011,86	481423,02	Część 1
51	258025,14	481423,82	Część 1
52	258024,28	481410,15	Część 1
53	258034,70	481401,47	Część 1
54	258051,83	481396,98	Część 1
55	258071,14	481384,45	Część 1
56	258101,18	481369,11	Część 1
57	258131,37	481355,78	Część 1
58	258166,34	481344,74	Część 1
59	258170,54	481343,61	Część 1
60	258182,87	481338,24	Część 1
61	258182,19	481341,99	Część 1
62	258180,99	481346,81	Część 1
63	258174,94	481365,13	Część 1
64	258173,00	481374,81	Część 1
65	258172,94	481378,25	Część 1
66	258149,07	481388,66	Część 1
67	258137,59	481394,25	Część 1
68	258131,63	481389,45	Część 1
69	258115,92	481405,16	Część 1
70	258097,56	481415,88	Część 1
71	258098,76	481418,86	Część 1
72	258081,03	481432,60	Część 1
73	258048,67	481450,32	Część 1
74	258027,33	481456,63	Część 1
75	258015,53	481464,69	Część 1
76	258008,63	481467,26	Część 1
77	258001,34	481468,17	Część 1
78	257994,35	481468,08	Część 1
79	257987,62	481465,30	Część 1
80	257964,99	481472,45	Część 1
81	257944,18	481479,03	Część 1
82	257925,08	481482,83	Część 1
83	257903,92	481489,60	Część 1
84	257893,06	481492,61	Część 1
85	257877,45	481496,82	Część 1
86	257852,32	481501,39	Część 1
87	257829,58	481505,62	Część 1

88	257804,47	481516,16	Część 1
89	257790,76	481530,09	Część 1
90	257780,28	481537,45	Część 1
91	257768,60	481545,47	Część 1
92	257765,09	481548,42	Część 1
93	257748,09	481553,20	Część 1
94	257727,46	481557,99	Część 1
95	257706,34	481563,01	Część 1
96	257685,22	481567,67	Część 1
97	257666,14	481571,44	Część 1
98	257646,88	481575,80	Część 1
99	257643,21	481582,92	Część 1
100	257637,27	481588,68	Część 1
101	257632,17	481591,46	Część 1
102	257609,93	481597,06	Część 1
103	257600,52	481599,78	Część 1
104	257586,61	481604,07	Część 1
105	257585,20	481604,19	Część 1
106	257522,46	481622,29	Część 1
107	257514,32	481624,63	Część 1
108	257511,51	481626,42	Część 1
109	257436,56	481647,98	Część 1
110	257431,85	481649,31	Część 1
111	257428,95	481650,17	Część 1
112	257425,67	481633,84	Część 1
113	257426,49	481591,73	Część 1
114	257428,01	481584,86	Część 1
115	256885,61	481922,16	Część 2
116	256878,60	481927,20	Część 2
117	256846,60	481945,35	Część 2
118	256737,52	482007,90	Część 2
119	256732,91	482010,17	Część 2
120	256721,92	482014,71	Część 2
121	256709,87	482017,62	Część 2
122	256592,33	482027,16	Część 2
123	256577,87	482025,68	Część 2
124	256564,89	482019,14	Część 2
125	256555,11	482008,39	Część 2
126	256543,71	481990,03	Część 2
127	256516,21	481968,17	Część 2
128	256477,66	481957,06	Część 2
129	256474,96	481956,18	Część 2
130	256439,75	481943,27	Część 2
131	256429,97	481938,05	Część 2
132	256426,77	481934,95	Część 2
133	256424,15	481931,17	Część 2
134	256417,99	481914,85	Część 2
135	256416,44	481900,82	Część 2
136	256412,14	481890,40	Część 2
137	256412,48	481883,46	Część 2
138	256418,94	481883,24	Część 2
139	256418,91	481880,64	Część 2

140	256424,65	481881,22	Część 2
141	256438,49	481884,85	Część 2
142	256451,75	481889,25	Część 2
143	256491,81	481903,12	Część 2
144	256492,46	481909,80	Część 2
145	256495,73	481896,19	Część 2
146	256519,74	481914,48	Część 2
147	256530,16	481922,43	Część 2
148	256534,32	481926,81	Część 2
149	256547,96	481933,76	Część 2
150	256553,90	481939,29	Część 2
151	256563,87	481952,11	Część 2
152	256568,72	481956,41	Część 2
153	256575,18	481963,29	Część 2
154	256577,50	481967,98	Część 2
155	256587,95	481967,01	Część 2
156	256609,51	481964,07	Część 2
157	256617,79	481960,89	Część 2
158	256628,42	481959,36	Część 2
159	256629,69	481975,95	Część 2
160	256663,64	481974,11	Część 2
161	256667,77	481973,62	Część 2
162	256673,12	481971,80	Część 2
163	256686,27	481968,60	Część 2
164	256698,44	481966,50	Część 2
165	256703,58	481965,54	Część 2
166	256739,83	481950,85	Część 2
167	256736,22	481916,43	Część 2
168	256745,53	481911,09	Część 2
169	256753,54	481913,62	Część 2
170	256789,25	481913,70	Część 2
171	256815,83	481900,45	Część 2
172	256843,04	481886,82	Część 2
173	256835,29	481871,85	Część 2
174	256888,36	481844,99	Część 2
175	256906,12	481834,89	Część 2
176	256912,45	481810,80	Część 2
177	256928,78	481796,32	Część 2
178	256956,77	481784,22	Część 2
179	256960,50	481795,40	Część 2
180	256974,06	481828,17	Część 2
181	256977,77	481839,32	Część 2
182	256885,61	481922,16	Część 2
183	257143,33	481700,53	Część 3
184	257097,89	481709,47	Część 3
185	257035,91	481753,39	Część 3
186	257024,17	481764,99	Część 3
187	257035,14	481793,84	Część 3
188	257035,88	481795,78	Część 3
189	256988,42	481829,74	Część 3
190	256986,67	481831,32	Część 3
191	256982,32	481818,04	Część 3

192	256974,85	481795,11	Część 3
193	256971,24	481785,63	Część 3
194	256968,58	481777,94	Część 3
195	256962,09	481759,17	Część 3
196	256966,88	481757,66	Część 3
197	256964,91	481751,71	Część 3
198	257021,36	481732,16	Część 3
199	257050,79	481718,85	Część 3
200	257051,82	481714,89	Część 3
201	257040,35	481700,70	Część 3
202	257073,23	481679,22	Część 3
203	257076,05	481684,10	Część 3
204	257085,81	481685,59	Część 3
205	257101,61	481675,70	Część 3
206	257112,06	481673,55	Część 3
207	257142,76	481676,39	Część 3
208	257170,65	481664,99	Część 3
209	257175,05	481658,79	Część 3
210	257195,71	481647,46	Część 3
211	257219,66	481637,50	Część 3
212	257250,55	481624,53	Część 3
213	257252,17	481624,52	Część 3
214	257253,07	481624,65	Część 3
215	257259,97	481622,86	Część 3
216	257271,15	481621,05	Część 3
217	257278,95	481618,40	Część 3
218	257286,70	481616,61	Część 3
219	257298,00	481615,16	Część 3
220	257317,66	481610,16	Część 3
221	257325,70	481606,53	Część 3
222	257345,56	481603,64	Część 3
223	257379,93	481595,48	Część 3
224	257421,48	481592,69	Część 3
225	257420,67	481634,28	Część 3
226	257424,57	481651,50	Część 3
227	257191,03	481717,55	Część 3
228	257188,40	481720,85	Część 3
229	257180,76	481698,31	Część 3
230	257167,61	481699,08	Część 3
231	257143,33	481700,53	Część 3
232	258192,85	481319,27	Część 4
233	258189,50	481300,09	Część 4
234	258186,72	481292,81	Część 4
235	258191,86	481285,17	Część 4
236	258199,49	481278,52	Część 4
237	258213,18	481273,11	Część 4
238	258225,24	481271,36	Część 4
239	258233,35	481271,96	Część 4
240	258255,01	481269,90	Część 4
241	258254,68	481266,82	Część 4
242	258252,14	481243,14	Część 4
243	258252,53	481242,75	Część 4

244	258261,33	481238,53	Część 4
245	258264,06	481237,35	Część 4
246	258289,08	481227,57	Część 4
247	258293,94	481238,04	Część 4
248	258294,59	481237,68	Część 4
249	258296,56	481241,98	Część 4
250	258318,79	481235,95	Część 4
251	258318,93	481230,14	Część 4
252	258318,99	481226,01	Część 4
253	258322,91	481223,46	Część 4
254	258323,23	481223,24	Część 4
255	258326,59	481220,11	Część 4
256	258327,06	481219,16	Część 4
257	258327,94	481217,81	Część 4
258	258328,28	481218,43	Część 4
259	258360,41	481209,52	Część 4
260	258360,31	481207,59	Część 4
261	258369,20	481206,93	Część 4
262	258381,04	481207,83	Część 4
263	258385,07	481209,41	Część 4
264	258389,64	481209,14	Część 4
265	258394,66	481209,60	Część 4
266	258403,28	481207,03	Część 4
267	258405,37	481207,21	Część 4
268	258410,99	481205,21	Część 4
269	258411,86	481205,12	Część 4
270	258414,09	481197,24	Część 4
271	258419,61	481188,10	Część 4
272	258427,36	481180,75	Część 4
273	258430,88	481178,20	Część 4
274	258435,54	481175,68	Część 4
275	258441,47	481173,91	Część 4
276	258455,50	481170,52	Część 4
277	258465,13	481170,88	Część 4
278	258475,87	481174,45	Część 4
279	258483,65	481179,82	Część 4
280	258486,48	481179,48	Część 4
281	258494,89	481179,09	Część 4
282	258507,93	481180,64	Część 4
283	258510,23	481181,74	Część 4
284	258512,02	481181,81	Część 4
285	258517,84	481182,98	Część 4
286	258518,10	481182,89	Część 4
287	258520,96	481182,92	Część 4
288	258528,43	481174,39	Część 4
289	258531,17	481172,04	Część 4
290	258545,35	481164,21	Część 4
291	258551,02	481162,45	Część 4
292	258566,20	481160,79	Część 4
293	258567,52	481160,90	Część 4
294	258567,65	481160,87	Część 4
295	258576,67	481160,70	Część 4



296	258581,93	481160,12	Część 4
297	258585,02	481159,89	Część 4
298	258585,81	481159,87	Część 4
299	258586,81	481159,38	Część 4
300	258597,24	481157,39	Część 4
301	258600,76	481157,19	Część 4
302	258610,52	481157,85	Część 4
303	258619,82	481160,85	Część 4
304	258625,30	481163,40	Część 4
305	258634,06	481168,95	Część 4
306	258638,91	481172,99	Część 4
307	258642,21	481171,45	Część 4
308	258653,64	481168,08	Część 4
309	258661,32	481167,01	Część 4
310	258671,39	481164,31	Część 4
311	258681,96	481162,94	Część 4
312	258688,80	481162,65	Część 4
313	258697,88	481163,03	Część 4
314	258730,54	481164,22	Część 4
315	258741,73	481161,42	Część 4
316	258756,57	481156,68	Część 4
317	258767,05	481153,49	Część 4
318	258775,57	481152,19	Część 4
319	258789,66	481152,09	Część 4
320	258793,70	481152,33	Część 4
321	258815,56	481155,14	Część 4
322	258818,26	481155,62	Część 4
323	258836,67	481159,72	Część 4
324	258839,21	481160,40	Część 4
325	258868,27	481169,61	Część 4
326	258895,89	481176,50	Część 4
327	258898,76	481177,37	Część 4
328	258920,85	481185,30	Część 4
329	258927,83	481188,90	Część 4
330	258933,63	481194,19	Część 4
331	258939,87	481201,58	Część 4
332	258945,34	481211,23	Część 4
333	258946,92	481222,21	Część 4
334	258946,78	481225,63	Część 4
335	258956,47	481233,57	Część 4
336	258957,68	481233,00	Część 4
337	258970,61	481231,52	Część 4
338	258974,53	481231,72	Część 4
339	258984,51	481233,51	Część 4
340	258993,73	481237,75	Część 4
341	258994,44	481238,19	Część 4
342	258994,65	481238,25	Część 4
343	259004,62	481235,04	Część 4
344	259009,90	481234,25	Część 4
345	259020,41	481234,09	Część 4
346	259030,60	481236,67	Część 4
347	259039,76	481241,82	Część 4

348	259043,63	481244,72	Część 4
349	259052,43	481241,27	Część 4
350	259066,30	481240,91	Część 4
351	259070,21	481241,50	Część 4
352	259082,59	481245,49	Część 4
353	259088,56	481249,93	Część 4
354	259093,40	481250,14	Część 4
355	259096,28	481250,82	Część 4
356	259096,74	481250,84	Część 4
357	259108,88	481250,84	Część 4
358	259110,03	481250,86	Część 4
359	259116,87	481251,05	Część 4
360	259124,95	481252,11	Część 4
361	259132,38	481253,87	Część 4
362	259143,10	481258,12	Część 4
363	259147,49	481260,64	Część 4
364	259158,96	481262,82	Część 4
365	259168,51	481268,85	Część 4
366	259172,49	481269,77	Część 4
367	259181,51	481274,50	Część 4
368	259184,46	481276,57	Część 4
369	259187,55	481278,47	Część 4
370	259189,08	481279,29	Część 4
371	259189,01	481279,42	Część 4
372	259197,29	481283,48	Część 4
373	259201,40	481286,61	Część 4
374	259208,39	481293,71	Część 4
375	259208,80	481294,04	Część 4
376	259209,12	481294,46	Część 4
377	259209,36	481294,70	Część 4
378	259210,24	481295,89	Część 4
379	259220,23	481308,72	Część 4
380	259221,20	481310,87	Część 4
381	259222,52	481314,97	Część 4
382	259226,14	481319,14	Część 4
383	259228,10	481322,27	Część 4
384	259232,71	481332,94	Część 4
385	259233,14	481333,39	Część 4
386	259238,82	481338,08	Część 4
387	259245,38	481348,05	Część 4
388	259245,91	481349,90	Część 4
389	259248,08	481353,27	Część 4
390	259248,23	481353,55	Część 4
391	259248,24	481353,57	Część 4
392	259249,59	481355,33	Część 4
393	259253,83	481357,93	Część 4
394	259261,52	481366,49	Część 4
395	259265,17	481374,19	Część 4
396	259269,40	481378,26	Część 4
397	259274,58	481386,49	Część 4
398	259276,15	481389,82	Część 4
399	259278,12	481396,71	Część 4

400	259282,65	481400,26	Część 4
401	259285,00	481402,80	Część 4
402	259292,86	481415,37	Część 4
403	259294,42	481423,62	Część 4
404	259296,17	481426,62	Część 4
405	259296,70	481427,85	Część 4
406	259296,93	481428,00	Część 4
407	259304,22	481437,41	Część 4
408	259305,40	481440,54	Część 4
409	259306,09	481441,11	Część 4
410	259312,52	481450,40	Część 4
411	259316,09	481461,12	Część 4
412	259316,25	481462,02	Część 4
413	259317,13	481463,24	Część 4
414	259319,87	481467,54	Część 4
415	259323,98	481476,10	Część 4
416	259325,96	481485,39	Część 4
417	259326,16	481487,55	Część 4
418	259325,67	481495,12	Część 4
419	259326,38	481499,00	Część 4
420	259326,77	481503,69	Część 4
421	259326,91	481507,01	Część 4
422	259326,91	481514,06	Część 4
423	259326,89	481515,26	Część 4
424	259330,79	481522,95	Część 4
425	259331,37	481524,14	Część 4
426	259335,48	481532,94	Część 4
427	259337,96	481539,86	Część 4
428	259339,43	481545,52	Część 4
429	259519,61	481560,76	Część 4
430	259556,85	481603,46	Część 4
431	259557,38	481604,10	Część 4
432	259564,81	481615,00	Część 4
433	259579,72	481636,94	Część 4
434	259578,08	481638,32	Część 4
435	259566,49	481643,05	Część 4
436	259554,01	481643,95	Część 4
437	259415,51	481632,24	Część 4
438	259412,03	481626,89	Część 4
439	259356,41	481626,77	Część 4
440	259356,62	481627,26	Część 4
441	259326,42	481624,71	Część 4
442	259304,25	481589,97	Część 4
443	259296,80	481580,82	Część 4
444	259284,58	481558,00	Część 4
445	259274,29	481532,91	Część 4
446	259271,89	481505,77	Część 4
447	259259,35	481483,19	Część 4
448	259237,02	481450,75	Część 4
449	259212,29	481419,19	Część 4
450	259183,28	481383,36	Część 4
451	259155,98	481359,47	Część 4

452	259155,77	481359,37	Część 4
453	259153,61	481356,75	Część 4
454	259150,87	481351,86	Część 4
455	259149,81	481349,01	Część 4
456	259148,61	481348,36	Część 4
457	259146,61	481347,21	Część 4
458	259141,90	481344,31	Część 4
459	259132,34	481340,40	Część 4
460	259124,84	481339,10	Część 4
461	259114,87	481334,30	Część 4
462	259113,19	481333,18	Część 4
463	259111,38	481332,16	Część 4
464	259111,05	481331,97	Część 4
465	259109,12	481330,86	Część 4
466	259108,31	481330,84	Część 4
467	259095,97	481330,84	Część 4
468	259094,43	481330,81	Część 4
469	259090,89	481330,67	Część 4
470	259077,48	481327,05	Część 4
471	259053,39	481320,65	Część 4
472	259035,48	481318,94	Część 4
473	259027,39	481318,12	Część 4
474	259001,05	481314,23	Część 4
475	258984,61	481311,72	Część 4
476	258968,04	481309,19	Część 4
477	258938,70	481307,81	Część 4
478	258918,18	481305,30	Część 4
479	258916,66	481304,37	Część 4
480	258909,96	481298,88	Część 4
481	258906,65	481301,74	Część 4
482	258904,37	481302,78	Część 4
483	258893,85	481298,90	Część 4
484	258892,33	481298,96	Część 4
485	258886,80	481299,16	Część 4
486	258881,90	481299,32	Część 4
487	258869,75	481301,89	Część 4
488	258863,52	481300,06	Część 4
489	258857,28	481296,50	Część 4
490	258850,09	481290,62	Część 4
491	258845,65	481288,24	Część 4
492	258840,74	481285,61	Część 4
493	258782,49	481265,47	Część 4
494	258781,39	481265,07	Część 4
495	258764,31	481258,41	Część 4
496	258759,81	481257,27	Część 4
497	258749,39	481252,35	Część 4
498	258737,01	481247,42	Część 4
499	258726,87	481244,27	Część 4
500	258694,82	481242,97	Część 4
501	258694,59	481242,97	Część 4
502	258688,83	481242,72	Część 4
503	258686,74	481242,99	Część 4

504	258677,33	481245,56	Część 4
505	258671,63	481246,35	Część 4
506	258669,66	481247,70	Część 4
507	258659,93	481252,29	Część 4
508	258625,53	481252,83	Część 4
509	258616,40	481253,72	Część 4
510	258613,80	481253,13	Część 4
511	258608,52	481250,58	Część 4
512	258598,91	481244,10	Część 4
513	258595,86	481240,37	Część 4
514	258594,67	481239,68	Część 4
515	258592,89	481239,68	Część 4
516	258590,48	481239,76	Część 4
517	258588,38	481243,55	Część 4
518	258579,95	481251,73	Część 4
519	258569,52	481257,10	Część 4
520	258557,97	481259,22	Część 4
521	258552,20	481258,56	Część 4
522	258550,76	481259,18	Część 4
523	258547,55	481260,04	Część 4
524	258530,72	481260,85	Część 4
525	258510,44	481258,90	Część 4
526	258497,57	481257,95	Część 4
527	258488,06	481259,32	Część 4
528	258485,25	481260,19	Część 4
529	258484,67	481260,17	Część 4
530	258484,52	481260,42	Część 4
531	258474,87	481263,39	Część 4
532	258455,76	481273,31	Część 4
533	258444,66	481277,15	Część 4
534	258434,43	481278,00	Część 4

535	258404,86	481276,13	Część 4
536	258391,77	481278,85	Część 4
537	258375,56	481283,54	Część 4
538	258366,71	481288,06	Część 4
539	258366,24	481287,90	Część 4
540	258362,23	481289,48	Część 4
541	258349,05	481292,27	Część 4
542	258344,45	481292,45	Część 4
543	258331,53	481296,55	Część 4
544	258320,06	481301,34	Część 4
545	258319,21	481301,68	Część 4
546	258294,57	481311,32	Część 4
547	258281,63	481317,52	Część 4
548	258275,94	481319,73	Część 4
549	258269,48	481321,69	Część 4
550	258269,38	481321,72	Część 4
551	258267,60	481322,25	Część 4
552	258243,81	481349,19	Część 4
553	258232,23	481353,65	Część 4
554	258213,58	481360,82	Część 4
555	258196,74	481367,31	Część 4
556	258179,83	481375,13	Część 4
557	258180,00	481373,18	Część 4
558	258181,43	481366,91	Część 4
559	258183,55	481361,03	Część 4
560	258187,18	481350,29	Część 4
561	258190,13	481334,98	Część 4
562	258191,56	481322,11	Część 4
563	258191,55	481320,02	Część 4
564	258192,85	481319,27	Część 4

## **Uzasadnienie do Uchwały Sejmiku Województwa Śląskiego w sprawie obszaru chronionego krajobrazu „Potok Solarnia”**

Rada Gminy Ornontowice uchwałą Nr IX/51/2003 z dnia 29 maja 2003 r. w sprawie wyznaczenia obszarów chronionego krajobrazu na terenie Gminy Ornontowice (Dz. Urz. Woj. Śl. z 2003 r., Nr 62, poz. 1893) poddała pod ochronę jary i doliny potoków poprzez wyznaczenie ich jako obszarów chronionego krajobrazu. Na mocy uchwały wprowadzono ochronę dla 5 obszarów obejmujących potoki: Ornontowicki, Leśny, Z Bujakowa, Łąkowy oraz Od Solarni – wraz z ich dopływami – zlokalizowanych w obrębie działek, których numery wskazano w załączniku do ww. aktu. W uchwale nie określono powierzchni jaką zajmują poszczególne obszary ani szczegółowego przebiegu ich granic. Celem wyznaczenia obszarów była ochrona wyróżniających się krajobrazowo terenów o zróżnicowanych ekosystemach, pełniących funkcję korytarzy ekologicznych. Uchwała ta została zastąpiona uchwałą Nr XIV/87/2003 Rady Gminy Ornontowice z dnia 30 października 2003 r. w sprawie wyznaczenia obszarów chronionego krajobrazu na terenie Gminy Ornontowice (Dz. Urz. Woj. Śl. z 2004 r., Nr 3, poz. 52), która została zmieniona uchwałą Nr XIII/87/07 Rady Gminy Ornontowice z dnia 26 września 2007 r. (Dz. Urz. Woj. Śl. z 2007 r., Nr 195, poz. 3729).

Obszar chronionego krajobrazu „Potok Solarnia” obejmuje dolinę Potoku Solarnia (zwanego również Potokiem od Solarni), zlokalizowaną w zachodniej części gminy Ornontowice. Potok bierze swój początek w sąsiedztwie KWK „Budryk” przy granicy z gminą Czerwionka-Leszczyny, przepływa przez teren gminy Ornontowice i kontynuuje bieg w gminie Gierałtowice, gdzie wpada do Potoku Ornontowickiego. Dolina potoku wyraźnie zaznacza się w krajobrazie. Na początkowym odcinku ciek, w rejonie zabudowań kopalni, skarpy doliny są dość głęboko wcięte. Skarpę prawobrzeżną porasta starodrzew o składzie gatunkowym nawiązującym do lasów grądowych. Występują w nim: grab pospolity *Carpinus betulus*, dąb szypułkowy *Quercus robur*, buk pospolity *Fagus sylvatica* i klon jawor *Acer pseudoplatanus*. Warstwę podszytu tworzą: leszczyna pospolita *Corylus avellana*, czeremcha amerykańska *Padus serotina* oraz podrost grabu. Runo jest tu bardzo ubogie, tworzą je: kokoryczka wielokwiatowa *Polygonatum multiflorum*, konwalijka dwulistna *Maianthemum bifolium*, wietlica samicza *Athyrium filix-femina* i turzyca drżączkowata *Carex brizoides*. Starodrzew znajduje się na gruntach administrowanych przez PGL Lasy Państwowe (Nadleśnictwo Rybnik, leśnictwo Ornontowice, oddz. 350). Pomiędzy terenem kopalni Budryk a przysiółkiem Kolonia Solarnia potok przepływa przez tereny użytkowane rolniczo. W sąsiedztwie potoku rozciągają się tereny upraw polowych oraz niewielkie fragmenty użytków zielonych. Koryto ciek na tym odcinku zostało uregulowane, a brzegi potoku miejscami porastają pojedyncze drzewa lub krzewy. Do cenniejszych siedlisk tego odcinka należy młaka wysiękowa z udziałem rzeżuchy gorzkiej *Cardamine amara*, która rozwinęła się w miejscu wysięku wód. Na jednym z dopływów potoku w Kolonii Nowe, wskutek podpiętrzenia wód utworzono niewielkie oczka wodne, które zostały zagospodarowane przez mieszkańców na cele rekreacyjne – do zbiorników i ich otoczenia wprowadzono nasadzenia roślin ozdobnych. Na odcinku poniżej Kolonii Solarnia potok przepływa przez tereny leśne administrowane przez PGL Lasy Państwowe (Nadleśnictwo Rybnik, leśnictwo Oczków). Na terenach leśnych koryto potoku meandruje, miejscami głęboko wcinając się w podłoże. Na jego terasach zalewowych występują łągi olszowe z dominacją w drzewostanie olszy czarnej *Alnus glutinosa*, a w runie – ziarnopłona wiosennego *Ficaria verna* i śledziennicy skrętolistnej *Chrysosplenium alternifolium*. Tereny wyżej położone porastają częściowo przekształcone lasy grądowe z udziałem w drzewostanie: sosny zwyczajnej *Pinus sylvestris*, graba pospolitego, dębu szypułkowego, lipy drobnolistnej *Tilia cordata*, modrzewia europejskiego *Larix decidua* i świerka pospolitego *Picea abies*. Silnie rozwinięta jest tu warstwa podszytu z dominacją czeremchy zwyczajnej *Padus avium*, której towarzyszą: czeremcha amerykańska *Padus serotina*, leszczyna zwyczajna *Corylus avellana* i bez czarna *Sambucus nigra*. W runie występują typowe dla łąk gatunki roślin, takie jak: gajowiec żółty *Galeobdolon luteum*, zawilec gajowy *Anemone nemorosa*, kokoryczka wielokwiatowa *Polygonatum multiflorum*, fiołek Rivina *Viola riviniana*, gwiazdnica wielkokwiatowa *Stellaria holostea* czy konwalijka dwulistna. W runie rozprzestrzenia się niepożądaný gatunek – turzyca drżączkowata – wskazujący na



zaburzenia warunków świetlnych i wodno-gruntowych. W oddziale leśnym nr 54 znajduje się zbiornik wodny, powstały na skutek podpiętrzenia wód potoku. Brzegi zbiornika miejscami porastają wąskie pasy trzciny *Phragmites australis* i palki wodnej *Typha latifolia* oraz turzyc *Carex sp.*

Dolina Potoku Solarnia pełni istotną funkcję lokalnego korytarza ekologicznego, zapewniając łączność pomiędzy obszarem leśnym w okolicach Chudowa i Bekszy, a kompleksem leśnym pomiędzy Ornontowicami, Orzeszem i Dębieńskiem. Obecność zróżnicowanych siedlisk – polnych, łąkowych, wodno-błotnych, leśnych oraz zadrzewień i zarośli śródpolnych stwarza korzystne warunki dla migracji gatunków.

W dniu 1 sierpnia 2009 r. weszła w życie ustawa z dnia 23 stycznia 2009 r. o zmianie niektórych ustaw w związku ze zmianami w organizacji i podziale zadań administracji publicznej w województwie (Dz. U. z 2009 r. nr 92, poz. 753, z późn. zm.), która przekazała sejmikowi województwa, w miejsce wojewody, kompetencje w zakresie wyznaczenia, likwidacji i zmiany granic obszarów chronionego krajobrazu. Zgodnie z art. 35 przedmiotowej ustawy dotychczas obowiązujące akty prawa miejscowego zachowują moc do czasu wejścia w życie aktów wydanych na podstawie upoważnień zmienianych ww. ustawą.

Samorząd Województwa Śląskiego podjął prace niezbędne dla weryfikacji obszarów chronionego krajobrazu oraz aktualizacji powołujących je aktów prawnych. Weryfikacja obejmuje ocenę zasadności ochrony w świetle aktualnie obowiązującej definicji obszaru chronionego krajobrazu oraz analizę potrzeb uszczegółowienia bądź zmiany przebiegu granic obszaru w oparciu o istniejące uwarunkowania przestrzenne i środowiskowe oraz potrzeby jego ochrony. Niniejsza uchwała dostosowuje zatem akt prawny, stanowiący podstawę funkcjonowania i ochrony przedmiotowego Obszaru, do wymogów ustawy z dnia 16 kwietnia 2004 roku o ochronie przyrody (t.j. Dz. U. z 2023 r., poz. 1336, z późn. zm.) w zakresie określenia ustaleń dotyczących czynnej ochrony ekosystemów i zakazów obowiązujących na jego terenie oraz uszczegółowienia przebiegu jego granic.

Zgodnie z art. 23 ust. 2 ustawy z dnia 16 kwietnia 2004 r. o ochronie przyrody w uchwale w sprawie obszaru chronionego krajobrazu „Potok Solarnia” określono jego nazwę, położenie, obszar, sprawującego nadzór, ustalenia dotyczące czynnej ochrony ekosystemów oraz zakazy właściwe dla danego obszaru chronionego krajobrazu. Z § 1 pkt 1 uchwały Nr XIV/87/2003 Rady Gminy Ornontowice z dnia 30 października 2003 r. wynika, że przedmiotowemu Obszarowi nadano nazwę „Potok Od Solarni łącznie z dopływami”. W niniejszej uchwale zmieniono jego nazwę na „Potok Solarnia”. Zmiana ta spowodowana jest koniecznością zapewnienia zwięzłości i jednoznaczności nazwy formy ochrony przyrody. Przedmiotowy ciek – jako rów melioracyjny – nie posiada nazwy w Państwowym Rejestrze Nazw Geograficznych, w związku z czym przyjęto w tym zakresie stanowisko zgodne z zaproponowanym przez Urząd Gminy Ornontowice.

W uchwale uszczegółowiono przebieg granicy obszaru chronionego krajobrazu „Potok Solarnia” z uwzględnieniem wymogów Rozporządzenia Ministra Środowiska z dnia 11 września 2012 r. w sprawie centralnego rejestru form ochrony przyrody (Dz.U. z 2012 r., poz. 1080) oraz „Rekomendacji Generalnego Dyrektora Ochrony Środowiska w sprawie redagowania uchwał sejmików województw dotyczących parków krajobrazowych i obszarów chronionego krajobrazu oraz uchwał rad gmin dotyczących pomników przyrody, stanowisk dokumentacyjnych, użytków ekologicznych oraz zespołów przyrodniczo-krajobrazowych” z 2018 roku, poprzez podanie współrzędnych punktów załamania granicy w układzie współrzędnych płaskich prostokątnych PL-1992 z dokładnością odpowiadającą prowadzonej na danym terenie mapie zasadniczej. Korekty przebiegu granic Obszaru dokonano biorąc pod uwagę: przebieg granic działek ewidencyjnych, istniejące naturalne elementy topografii i rzeźby terenu, ustalenia wynikające z materiałów planistycznych Gminy Ornontowice – studium uwarunkowań i kierunków zagospodarowania przestrzennego gminy oraz miejscowego planu zagospodarowania przestrzennego, aktualny stan zagospodarowania terenu, a także uwarunkowania wynikające z pełnionej przez dolinę potoku funkcji korytarza ekologicznego. W efekcie przeprowadzonej weryfikacji obszar chronionego krajobrazu został pomniejszony o teren drogi publicznej (ul.

Solarnia), a powiększony o doliny boczne potoku lub ich fragmenty niewłączone dotychczas do obszaru chronionego oraz tereny leśne i zadrzewione obejmujące: niewielkie śródpolne zadrzewienia zlokalizowane w sąsiedztwie potoku, zagajnik leśny przy ulicy Nowej, starodrzew grądowy zlokalizowany na prawobrzeżnej skarpie doliny w górnym biegu potoku (oddział 350, leśnictwo Ornontowice, Nadleśnictwo Rybnik) oraz płaty lasów grądowych zlokalizowanych na północ od Solarni, na tarasie nadzalewowej, stanowiące fragmenty wydzieleń a i f w oddziale 55 (leśnictwo Oczków, Nadleśnictwo Rybnik). Tereny zadrzewień, zagajników i lasów objęto granicami obszaru chronionego krajobrazu ze względu na ich znaczenie ekologiczne i krajobrazotwórcze. W krajobrazie rolniczym gminy Ornontowice zwiększają one różnorodność krajobrazu oraz podnoszą jego atrakcyjność, a także pełnią ważną rolę w funkcjonowaniu korytarza ekologicznego, zapewniając miejsca rozrodu, żerowania i schronienia dla migrujących gatunków zwierząt. Dla poprawy warunków funkcjonowania doliny Potoku Solarnia i jego dopływów jako korytarzy ekologicznych, dokonano korekty przebiegu granic obszaru w taki sposób, aby zapewnić ważną dla migracji zwierząt strefę buforową, obejmującą bezpośrednio przylegające do koryta cieku tereny upraw, łąk i nieużytków oraz kępy zarośli śródpolnych. Powierzchnia Obszaru wyliczona przy zastosowaniu systemów informacji geograficznej GIS, wynosi 36,11 ha.

Uchwała zawiera zakazy obowiązujące na obszarze chronionego krajobrazu „Potok Solarnia”, które zostały wybrane spośród zakazów wymienionych w art. 24 ust. 1 ustawy z dnia 16 kwietnia 2004 r. o ochronie przyrody. Wyboru zakazów dokonano z uwzględnieniem istniejących uwarunkowań środowiskowych i potrzeb ochrony wartości przyrodniczych oraz funkcji pełnionych przez wskazany obszar. Proponowane zakazy mają na celu ochronę walorów krajobrazowych, zróżnicowanych ekosystemów (w tym siedlisk wodno-błotnych) oraz dziko żyjących populacji zwierząt, w tym ich miejsc rozrodu, żerowania i schronień oraz warunków ich migracji. Dlatego też wprowadzono zakazy: zabijania dziko występujących zwierząt, niszczenia ich nor, legowisk, innych schronień i miejsc rozrodu oraz tarlisk, złożonej ikry, z wyjątkiem amatorskiego połowu ryb oraz wykonywania czynności związanych z racjonalną gospodarką rolną, leśną, rybacką i łowiecką, likwidowania i niszczenia zadrzewień śródpolnych, przydrożnych i nadwodnych, likwidowania obszarów wodno-błotnych, dokonywania zmian stosunków wodnych, jeżeli służą innym celom niż ochrona przyrody lub zrównoważone wykorzystanie użytków rolnych i leśnych oraz racjonalna gospodarka wodna lub rybacka, a także wykonywania prac ziemnych trwale zniekształcających rzeźbę terenu. Umożliwienie swobodnego przemieszczania się zwierząt wymaga natomiast zabezpieczenia terenu przed realizacją na jego powierzchni inwestycji stwarzających zagrożenie dla środowiska oraz nowych obiektów budowlanych, które mogą ograniczać warunki migracji. Z tego powodu wprowadzono zakazy: realizacji przedsięwzięć mogących znacząco oddziaływać na środowisko oraz budowania nowych obiektów budowlanych w pasie szerokości do 40 m od linii brzegów rzek, jezior i innych naturalnych zbiorników wodnych oraz od zasięgu lustra wody w sztucznych zbiornikach wodnych usytuowanych na wodach płynących przy normalnym poziomie piętrzenia określonym w pozwoleniu wodnoprawnym (z wyjątkiem urządzeń wodnych oraz obiektów służących prowadzeniu racjonalnej gospodarki rolnej, leśnej lub rybackiej). Zasięg terenów objętych zakazem budowania nowych obiektów budowlanych, wskazano na mapach stanowiących załącznik nr 1 do uchwały oraz określono poprzez podanie współrzędnych punktów załamania granicy w układzie współrzędnych płaskich prostokątnych PL-1992 stanowiących załącznik nr 3. Przy ich wyznaczaniu uwzględniono ustalenia miejscowego planu zagospodarowania przestrzennego przyjętego Uchwałą Nr XIII/109/19 Rady Gminy Ornontowice z dnia 21 listopada 2019 r. w sprawie ogłoszenia tekstu jednolitego i rysunku jednolitego uchwały w sprawie miejscowego planu zagospodarowania przestrzennego (Dz. Urz. Województwa Śląskiego z 2019 r., poz. 7967).

W świetle art. 24 ust. 2 ustawy o ochronie przyrody zakazy, o których mowa w § 2 ust. 1 uchwały nie dotyczą:

- wykonywania zadań na rzecz obronności kraju i bezpieczeństwa państwa,
- prowadzenia akcji ratowniczej oraz działań związanych z bezpieczeństwem powszechnym,
- realizacji inwestycji celu publicznego,

- wykonywania zadań wynikających z planu ochrony, zadań ochronnych lub planu zadań ochronnych.

Zgodnie z art. 24 ust. 3 ustawy o ochronie przyrody zakaz, o którym mowa w § 2 ust. 1 pkt. 2 nie dotyczy realizacji przedsięwzięć mogących znacząco oddziaływać na środowisko, dla których przeprowadzona ocena oddziaływania na środowisko wykazała brak negatywnego wpływu na ochronę przyrody i ochronę krajobrazu obszaru chronionego krajobrazu.

Jednocześnie na podstawie art. 24 ust. 3a ustawy o ochronie przyrody zakaz, o którym mowa w § 2 ust. 1 pkt. 2 nie dotyczy usunięcia drzewa lub krzewu znajdującego się w obrębie zadrzewienia, należącego do IGO (inwazyjnego gatunku obcego) stwarzającego zagrożenie dla Unii lub Polski.

W uchwale zawarto ustalenia dotyczące czynnej ochrony ekosystemów. Zachowanie mozaikowego krajobrazu rolniczego o zróżnicowanych ekosystemach, który zapewnia właściwe warunki dla migracji zwierząt wymaga podjęcia działań z zakresu czynnej ochrony ukierunkowanych na kształtowanie zarośli i zadrzewień nadwodnych i śródpolnych, ze szczególnym uwzględnieniem ochrony wiekowych okazów drzew. Kształtowanie stref buforowych wzdłuż cieków wodnych wzmacnia nie tylko funkcję korytarzową tego terenu, ale dodatkowo ogranicza spływ substancji biogennej z pól uprawnych do wód powierzchniowych, ogranicza erozję, a także zwiększa lokalną bioróżnorodność. Za niezbędne działanie uznano także eliminację obcych gatunków roślin, które rozprzestrzeniając się w obszarze chronionego krajobrazu, mogą stwarzać zagrożenie dla trwałości występujących tu ekosystemów i rodzimych gatunków roślin i zwierząt.

Wypełniając obowiązek określony w art. 23 ust. 3 ustawy z dnia 16 kwietnia 2004 r. o ochronie przyrody, dokonano uzgodnienia projektu niniejszej uchwały z Regionalnym Dyrektorem Ochrony Środowiska w Katowicach (postanowienie Nr WPN.622.4.2023.KB z 14 grudnia 2023 r.) oraz Radą Gminy Ornontowice (uchwała Nr LXIII/528/23 z 13 grudnia 2023 r.). Ponadto w związku z przepisami ustawy z dnia 24 kwietnia 2003 r. o działalności pożytku publicznego i o wolontariacie (t.j. Dz. U. z 2023 r. poz.571) projekt uchwały od 24 listopada 2023 r. do 7 grudnia 2023 r. został poddany konsultacjom z organizacjami pozarządowymi i podmiotami wymienionymi w art. 3 ust 3 tej ustawy oraz z Radą Działalności Pożytku Publicznego Województwa Śląskiego.

**Uchwała Nr.....**  
**Sejmiku Województwa Śląskiego**  
**z dnia ..... 2023 r.**  
**w sprawie obszaru chronionego krajobrazu „Potok Bujakowski”**

Na podstawie art. 9, art. 18 pkt 1 i art. 89 ust. 1 ustawy z dnia 5 czerwca 1998 r. o samorządzie województwa (tekst jednolity Dz. U. z 2022 roku, poz. 2094, z późn. zm.) oraz art. 23 ust. 2 ustawy z dnia 16 kwietnia 2004 r. o ochronie przyrody (tekst jednolity Dz. U. z 2023 roku, poz. 1336, z późn. zm.)

**Sejmik Województwa Śląskiego**  
**uchwała:**

§ 1.

1. Obszar chronionego krajobrazu o nazwie „Potok Bujakowski”, zwany dalej „Obszarem”, o całkowitej powierzchni 49,61 ha, położony jest w gminach: Gierałtowice, Mikołów i Ornontowice w województwie śląskim.
2. Usytuowanie Obszaru i przebieg jego granic przedstawia mapa, stanowiąca załącznik nr 1 do uchwały.
3. Przebieg granicy Obszaru określa linia ciągła łącząca punkty załamania granicy, których współrzędne zawiera wykaz, stanowiący załącznik nr 2 do uchwały.

§ 2.

1. Na terenie Obszaru zakazuje się:
  - 1) zabijania dziko występujących zwierząt, niszczenia ich nor, legowisk, innych schronień i miejsc rozrodu oraz tarlisk, złożonej ikry, z wyjątkiem amatorskiego połowu ryb oraz wykonywania czynności związanych z racjonalną gospodarką rolną, leśną, rybacką i łowiecką;
  - 2) realizacji przedsięwzięć mogących znacząco oddziaływać na środowisko w rozumieniu przepisów ustawy z dnia 3 października 2008 r. o udostępnianiu informacji o środowisku i jego ochronie, udziale społeczeństwa w ochronie środowiska oraz o ocenach oddziaływania na środowisko (t.j. Dz. U. z 2023 r. poz. 1094, z późn. zm.);
  - 3) likwidowania i niszczenia zadrzewień śródpolnych, przydrożnych i nadwodnych, jeżeli nie wynikają one z potrzeby ochrony przeciwpowodziowej i zapewnienia bezpieczeństwa ruchu drogowego lub wodnego lub budowy, odbudowy, utrzymania, remontów lub naprawy urządzeń wodnych;
  - 4) wykonywania prac ziemnych trwale zniekształcających rzeźbę terenu, z wyjątkiem prac związanych z zabezpieczeniem przeciwpowodziowym lub przeciwsuwiskowym lub utrzymaniem, budową, odbudową, naprawą lub remontem urządzeń wodnych;
  - 5) dokonywania zmian stosunków wodnych, jeżeli służą innym celom niż ochrona przyrody lub zrównoważone wykorzystanie użytków rolnych i leśnych oraz racjonalna gospodarka wodna lub rybacka;
  - 6) likwidowania naturalnych zbiorników wodnych, starorzeczy i obszarów wodno-błotnych,
  - 7) budowania nowych obiektów budowlanych w pasie szerokości do 50 m od:
    - a) linii brzegów rzek, jezior i innych naturalnych zbiorników wodnych,
    - b) zasięgu lustra wody w sztucznych zbiornikach wodnych usytuowanych na wodach płynących przy normalnym poziomie piętrzenia określonym w pozwoleniu wodnoprawnym, o którym mowa w art. 389 pkt 1 ustawy z dnia 20 lipca 2017 r. - Prawo wodne (t.j. Dz. U. z 2023 r. poz. 1478, z późn. zm.)- z wyjątkiem urządzeń wodnych oraz obiektów służących prowadzeniu racjonalnej gospodarki rolnej, leśnej lub rybackiej.



2. Zasięg terenów, na których obowiązuje zakaz określony w ust 1. pkt 7 a i b przedstawia mapa, stanowiąca załącznik nr 1 do uchwały, a ich granice określa linia ciągła łącząca punkty załamania granicy, których współrzędne zawiera wykaz, stanowiący załącznik nr 3 do uchwały.

### § 3.

1. Na Obszarze wprowadza się ustalenia dotyczące czynnej ochrony ekosystemów, w celu zachowania ich trwałości oraz zwiększania różnorodności biologicznej.

2. Ustalenia dotyczące czynnej ochrony ekosystemów obejmują:

- 1) pozostawianie drzew spełniających kryteria uznawania za pomniki przyrody, przestojów, drzew dziuplastych, drzew obumarłych lub ich części aż do całkowitego ich rozkładu, o ile nie zagrażają one bezpieczeństwu ludzi i mienia,
- 2) zwalczanie gatunków inwazyjnych z wyłączeniem stosowania środków chemicznych.

### § 4.

Nadzór nad Obszarem sprawuje Marszałek Województwa Śląskiego.

### § 5.

Wykonanie Uchwały powierza się Zarządowi Województwa Śląskiego.

### § 6.

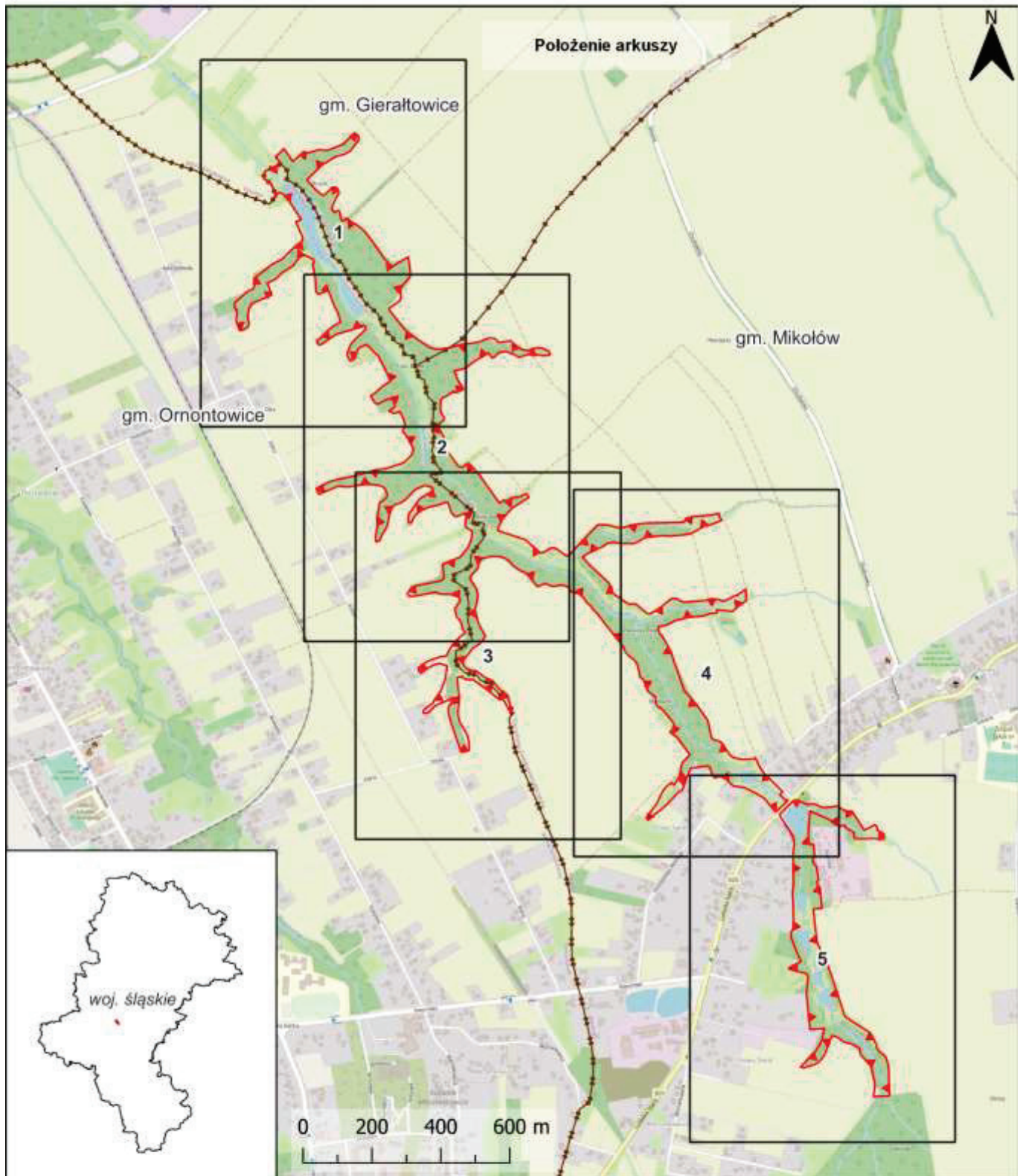
Uchwała wchodzi w życie po upływie 14 dni od daty ogłoszenia w Dzienniku Urzędowym Województwa Śląskiego.<sup>1</sup>

Przewodniczący Sejmiku  
Województwa Śląskiego





---

<sup>1</sup> Niniejsza uchwała poprzedzona była Uchwałą Nr XIV/87/2003 Rady Gminy Ornontowice z dnia 30 października 2003 r. w sprawie wyznaczenia obszarów chronionego krajobrazu na terenie Gminy Ornontowice (Dz. Urz. Woj. Śl. Nr 3, poz. 52), zmienioną Uchwałą Nr XIII/87/07 Rady Gminy Ornontowice z dnia 26 września 2007 r. (Dz. Urz. Woj. Śl. Nr 195, poz. 3729), która traci moc z dniem wejścia w życie niniejszej uchwały na podstawie art. 157 ustawy o ochronie przyrody z dnia 16 kwietnia 2004 r. (t.j. Dz. U. z 2023 r., poz. 1336, z późn. zm.).


Przebieg granicy obszaru chronionego krajobrazu „Potok Bujakowski”



Objaśnienia do arkuszy

-  granica obszaru chronionego krajobrazu „Potok Bujakowski”
-  tereny objęte zakazem, o którym mowa w § 2 ust. 1 pkt 7 Uchwały
-  granica gminy
-  granica województwa

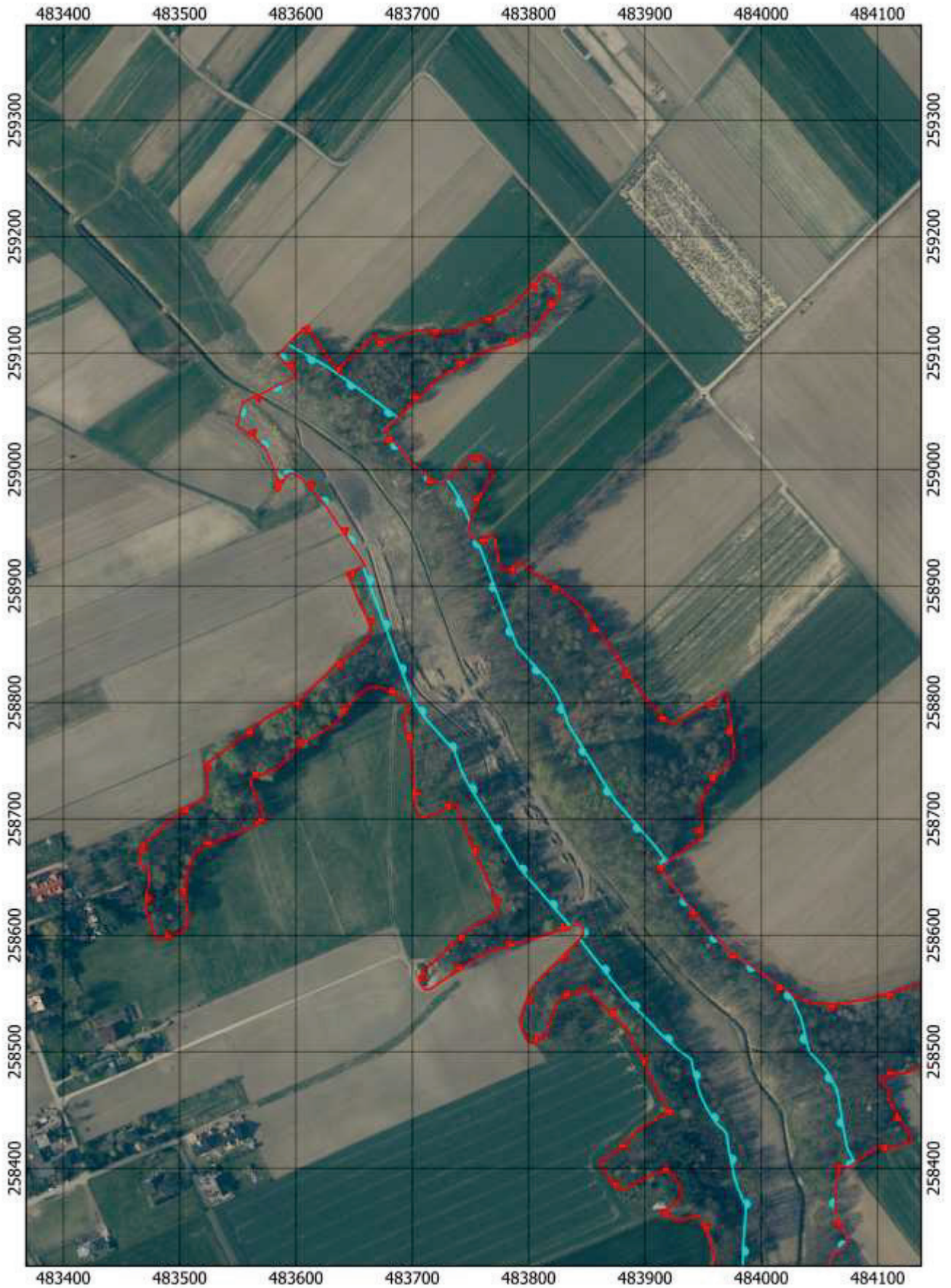
Skala



Układ współrzędnych: PL-1992  
Ortofotomapa: Główny Urząd Geodezji i Kartografii  
(usługa przeglądania, 04.09.2023 r.)  
Dane topograficzne: © autorzy OpenStreetMap (04.09.2023 r.)

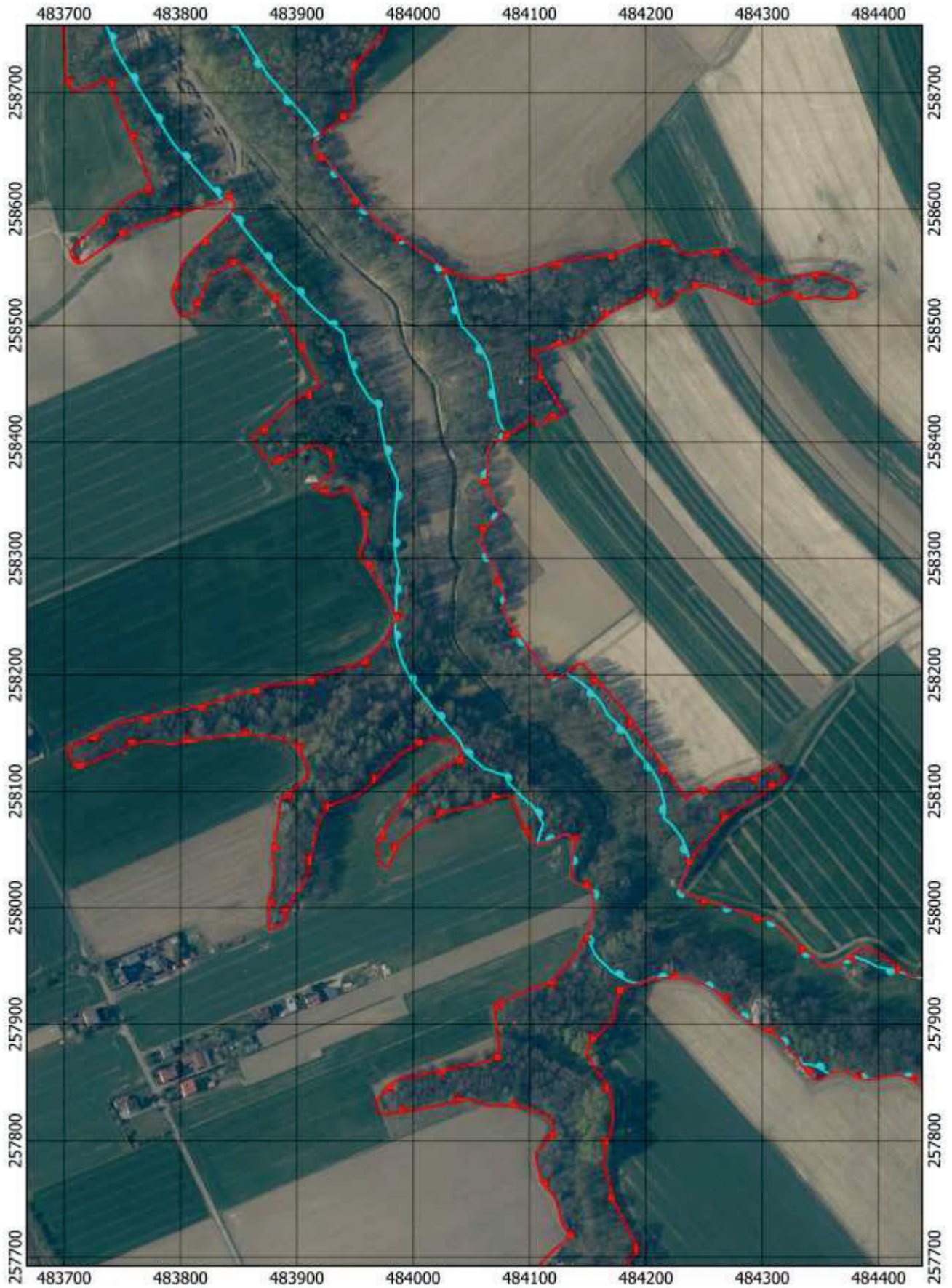


**Przebieg granicy obszaru chronionego krajobrazu  
„Potok Bujakowski” - arkusz 1/5**





**Przebieg granicy obszaru chronionego krajobrazu  
„Potok Bujakowski” - arkusz 2/5**





**Przebieg granicy obszaru chronionego krajobrazu  
„Potok Bujakowski” - arkusz 3/5**



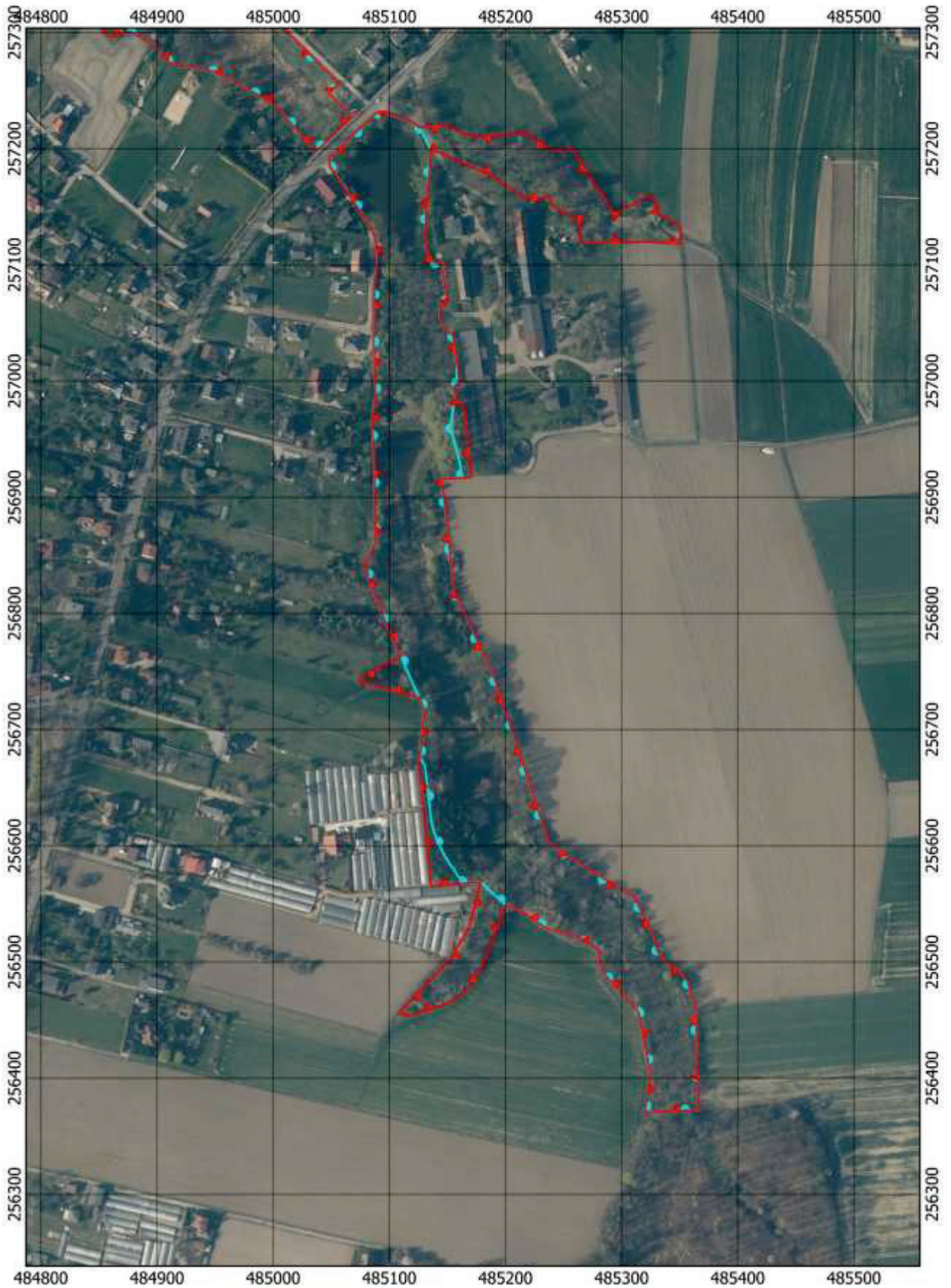


**Przebieg granicy obszaru chronionego krajobrazu  
„Potok Bujakowski” - arkusz 4/5**





Przebieg granicy obszaru chronionego krajobrazu  
„Potok Bujakowski” - arkusz 5/5



Załącznik Nr 2 do Uchwały  
 Nr...../.....  
 Sejmiku Województwa Śląskiego  
 z dnia .....

Wykaz współrzędnych punktów załamania granicy obszaru chronionego krajobrazu „Potok Bujakowski” w państwowym układzie współrzędnych prostokątnych płaskich PL-1992

Nr	X	Y	Komentarz
1	257184,32	485049,21	Część 1
2	257191,40	485048,19	Część 1
3	257203,16	485059,93	Część 1
4	257227,64	485085,47	Część 1
5	257231,10	485089,89	Część 1
6	257232,10	485094,54	Część 1
7	257222,02	485121,55	Część 1
8	257218,14	485125,65	Część 1
9	257220,57	485149,34	Część 1
10	257215,36	485158,59	Część 1
11	257209,78	485174,65	Część 1
12	257211,52	485194,71	Część 1
13	257214,49	485216,74	Część 1
14	257197,75	485240,25	Część 1
15	257199,72	485257,70	Część 1
16	257158,05	485284,44	Część 1
17	257144,02	485293,60	Część 1
18	257151,25	485307,90	Część 1
19	257159,80	485323,95	Część 1
20	257155,03	485330,18	Część 1
21	257144,26	485331,08	Część 1
22	257133,29	485351,00	Część 1
23	257118,25	485351,14	Część 1
24	257120,03	485321,20	Część 1
25	257119,28	485288,90	Część 1
26	257119,76	485265,01	Część 1
27	257137,97	485263,28	Część 1
28	257152,10	485238,73	Część 1
29	257159,08	485238,11	Część 1
30	257155,49	485221,97	Część 1
31	257165,20	485204,05	Część 1
32	257175,87	485190,16	Część 1
33	257199,59	485136,14	Część 1
34	257145,09	485131,64	Część 1
35	257116,91	485131,29	Część 1
36	257108,10	485133,99	Część 1
37	257103,08	485137,44	Część 1
38	257101,19	485141,44	Część 1
39	257102,81	485146,30	Część 1
40	257098,63	485147,51	Część 1
41	257093,51	485146,16	Część 1
42	257067,23	485149,93	Część 1
43	257066,83	485145,08	Część 1
44	257062,32	485143,70	Część 1

45	257054,02	485143,74	Część 1
46	257044,17	485147,98	Część 1
47	257039,79	485154,75	Część 1
48	256999,69	485160,84	Część 1
49	256995,51	485156,01	Część 1
50	256982,13	485157,91	Część 1
51	256978,21	485164,51	Część 1
52	256917,34	485170,53	Część 1
53	256915,40	485145,46	Część 1
54	256819,26	485155,93	Część 1
55	256792,59	485168,31	Część 1
56	256747,34	485189,33	Część 1
57	256668,29	485215,90	Część 1
58	256603,99	485236,84	Część 1
59	256592,76	485251,64	Część 1
60	256555,42	485310,83	Część 1
61	256523,71	485327,44	Część 1
62	256509,11	485330,86	Część 1
63	256498,07	485340,03	Część 1
64	256492,96	485347,98	Część 1
65	256488,71	485353,11	Część 1
66	256483,77	485356,63	Część 1
67	256460,39	485363,38	Część 1
68	256455,70	485363,80	Część 1
69	256444,76	485364,33	Część 1
70	256409,74	485365,11	Część 1
71	256372,79	485366,92	Część 1
72	256371,66	485345,48	Część 1
73	256370,74	485319,92	Część 1
74	256403,52	485325,00	Część 1
75	256457,06	485314,49	Część 1
76	256491,98	485283,06	Część 1
77	256510,71	485279,79	Część 1
78	256521,86	485261,40	Część 1
79	256528,86	485235,43	Część 1
80	256543,05	485214,70	Część 1
81	256549,04	485200,36	Część 1
82	256490,40	485177,75	Część 1
83	256470,88	485161,50	Część 1
84	256464,33	485150,02	Część 1
85	256454,10	485119,03	Część 1
86	256455,91	485108,03	Część 1
87	256470,23	485121,77	Część 1
88	256502,78	485152,79	Część 1
89	256529,36	485168,47	Część 1



90	256568,76	485178,73	Część 1
91	256565,34	485135,95	Część 1
92	256674,27	485125,40	Część 1
93	256676,80	485126,58	Część 1
94	256701,56	485128,57	Część 1
95	256716,28	485130,43	Część 1
96	256727,44	485125,88	Część 1
97	256741,27	485073,94	Część 1
98	256744,33	485074,60	Część 1
99	256762,88	485110,16	Część 1
100	256789,92	485097,72	Część 1
101	256829,55	485082,14	Część 1
102	256844,87	485080,04	Część 1
103	256861,15	485088,10	Część 1
104	256913,68	485087,22	Część 1
105	256935,83	485086,84	Część 1
106	256952,24	485085,62	Część 1
107	256966,49	485085,38	Część 1
108	256988,27	485088,26	Część 1
109	257003,93	485087,57	Część 1
110	257032,33	485086,61	Część 1
111	257081,89	485086,99	Część 1
112	257106,55	485090,31	Część 1
113	257124,23	485087,57	Część 1
114	257137,93	485080,32	Część 1
115	257184,32	485049,21	Część 1
116	257229,05	485066,36	Część 2
117	257232,40	485070,25	Część 2
118	257230,82	485072,13	Część 2
119	257197,21	485036,39	Część 2
120	257197,99	485035,60	Część 2
121	257237,69	485002,05	Część 2
122	257249,73	484980,98	Część 2
123	257261,15	484959,55	Część 2
124	257266,62	484948,02	Część 2
125	257270,39	484930,06	Część 2
126	257270,59	484927,74	Część 2
127	257271,58	484916,33	Część 2
128	257275,26	484909,61	Część 2
129	257290,03	484895,35	Część 2
130	257300,76	484877,07	Część 2
131	257296,51	484859,11	Część 2
132	257302,57	484852,91	Część 2
133	257326,06	484846,03	Część 2
134	257331,57	484839,36	Część 2
135	257327,50	484813,98	Część 2
136	257325,72	484802,92	Część 2
137	257324,13	484789,50	Część 2
138	257293,89	484776,60	Część 2
139	257266,12	484767,77	Część 2
140	257257,84	484763,20	Część 2
141	257257,37	484756,15	Część 2
142	257220,34	484722,27	Część 2

143	257202,54	484701,97	Część 2
144	257176,40	484667,04	Część 2
145	257179,45	484660,02	Część 2
146	257221,41	484690,92	Część 2
147	257260,78	484710,17	Część 2
148	257274,82	484723,55	Część 2
149	257282,27	484733,28	Część 2
150	257274,98	484739,97	Część 2
151	257279,20	484743,53	Część 2
152	257296,28	484755,21	Część 2
153	257317,54	484761,18	Część 2
154	257320,73	484761,19	Część 2
155	257340,46	484764,89	Część 2
156	257362,60	484787,35	Część 2
157	257395,74	484763,83	Część 2
158	257414,08	484750,43	Część 2
159	257428,56	484729,20	Część 2
160	257444,35	484745,21	Część 2
161	257460,86	484735,85	Część 2
162	257494,08	484708,43	Część 2
163	257503,17	484694,09	Część 2
164	257508,86	484689,95	Część 2
165	257532,93	484685,85	Część 2
166	257548,62	484664,33	Część 2
167	257560,05	484659,81	Część 2
168	257569,63	484657,70	Część 2
169	257581,83	484652,02	Część 2
170	257588,80	484642,71	Część 2
171	257595,62	484640,58	Część 2
172	257598,34	484641,33	Część 2
173	257625,91	484634,29	Część 2
174	257640,02	484625,24	Część 2
175	257641,67	484621,62	Część 2
176	257649,70	484611,09	Część 2
177	257661,70	484600,28	Część 2
178	257676,40	484594,83	Część 2
179	257742,82	484541,50	Część 2
180	257758,62	484529,90	Część 2
181	257771,32	484519,98	Część 2
182	257786,13	484505,11	Część 2
183	257795,65	484499,53	Część 2
184	257805,35	484487,61	Część 2
185	257817,12	484479,99	Część 2
186	257825,59	484472,37	Część 2
187	257831,16	484464,33	Część 2
188	257836,65	484444,71	Część 2
189	257851,23	484432,02	Część 2
190	257856,96	484417,39	Część 2
191	257852,07	484390,44	Część 2
192	257854,19	484382,60	Część 2
193	257860,34	484368,05	Część 2
194	257858,20	484359,86	Część 2
195	257852,37	484348,38	Część 2

196	257852,72	484344,09	Część 2
197	257889,79	484313,75	Część 2
198	257895,76	484300,85	Część 2
199	257899,26	484292,79	Część 2
200	257912,72	484273,95	Część 2
201	257916,09	484271,33	Część 2
202	257927,83	484261,08	Część 2
203	257934,45	484249,86	Część 2
204	257939,24	484234,54	Część 2
205	257940,01	484218,94	Część 2
206	257939,03	484207,46	Część 2
207	257936,09	484197,01	Część 2
208	257932,50	484183,02	Część 2
209	257923,77	484175,92	Część 2
210	257905,39	484172,43	Część 2
211	257881,24	484150,05	Część 2
212	257874,26	484149,08	Część 2
213	257843,66	484168,98	Część 2
214	257819,33	484172,01	Część 2
215	257783,82	484163,56	Część 2
216	257745,42	484173,60	Część 2
217	257707,05	484193,90	Część 2
218	257685,43	484177,11	Część 2
219	257672,98	484157,34	Część 2
220	257639,13	484131,35	Część 2
221	257626,60	484128,91	Część 2
222	257617,75	484133,58	Część 2
223	257611,43	484141,54	Część 2
224	257607,65	484152,03	Część 2
225	257604,51	484170,18	Część 2
226	257586,92	484193,00	Część 2
227	257578,66	484213,39	Część 2
228	257572,14	484219,99	Część 2
229	257555,04	484233,39	Część 2
230	257547,07	484241,25	Część 2
231	257546,89	484246,72	Część 2
232	257533,92	484258,65	Część 2
233	257487,63	484270,57	Część 2
234	257482,90	484270,89	Część 2
235	257482,48	484268,93	Część 2
236	257524,43	484245,59	Część 2
237	257524,02	484233,91	Część 2
238	257532,53	484222,95	Część 2
239	257549,74	484202,14	Część 2
240	257582,12	484157,57	Część 2
241	257581,18	484141,80	Część 2
242	257584,70	484131,78	Część 2
243	257590,72	484126,13	Część 2
244	257587,84	484111,89	Część 2
245	257522,76	484117,77	Część 2
246	257490,37	484114,01	Część 2
247	257476,53	484114,45	Część 2
248	257457,34	484119,46	Część 2

249	257429,00	484137,23	Część 2
250	257416,71	484142,43	Część 2
251	257399,88	484146,26	Część 2
252	257375,58	484146,55	Część 2
253	257375,41	484144,97	Część 2
254	257373,28	484136,59	Część 2
255	257369,97	484124,22	Część 2
256	257410,56	484110,10	Część 2
257	257458,58	484093,41	Część 2
258	257478,37	484087,89	Część 2
259	257495,50	484086,03	Część 2
260	257503,85	484087,40	Część 2
261	257508,37	484091,36	Część 2
262	257512,21	484096,13	Część 2
263	257515,77	484097,43	Część 2
264	257519,71	484097,61	Część 2
265	257525,95	484096,49	Część 2
266	257519,23	484079,80	Część 2
267	257509,96	484056,77	Część 2
268	257505,00	484048,39	Część 2
269	257497,32	484039,53	Część 2
270	257486,94	484030,69	Część 2
271	257484,32	484024,58	Część 2
272	257482,97	484017,49	Część 2
273	257483,98	484014,72	Część 2
274	257486,94	484013,15	Część 2
275	257489,30	484013,24	Część 2
276	257494,44	484016,57	Część 2
277	257499,55	484022,42	Część 2
278	257512,33	484041,09	Część 2
279	257516,47	484043,50	Część 2
280	257517,88	484042,87	Część 2
281	257525,57	484048,50	Część 2
282	257533,97	484054,66	Część 2
283	257550,67	484065,64	Część 2
284	257583,98	484077,41	Część 2
285	257621,18	484083,13	Część 2
286	257628,56	484061,11	Część 2
287	257624,72	484045,19	Część 2
288	257610,60	484019,74	Część 2
289	257604,07	484011,93	Część 2
290	257599,40	484006,77	Część 2
291	257607,24	484001,07	Część 2
292	257614,72	483998,69	Część 2
293	257635,06	484025,94	Część 2
294	257648,05	484063,95	Część 2
295	257649,71	484079,39	Część 2
296	257677,73	484095,50	Część 2
297	257693,30	484108,01	Część 2
298	257706,27	484120,86	Część 2
299	257717,18	484135,16	Część 2
300	257728,15	484128,35	Część 2
301	257751,37	484121,98	Część 2

302	257763,96	484110,56	Część 2
303	257779,54	484106,85	Część 2
304	257788,53	484105,31	Część 2
305	257794,95	484110,79	Część 2
306	257803,16	484115,41	Część 2
307	257808,13	484119,95	Część 2
308	257813,57	484120,46	Część 2
309	257818,02	484118,73	Część 2
310	257820,68	484116,42	Część 2
311	257827,83	484099,15	Część 2
312	257829,40	484090,25	Część 2
313	257829,77	484064,26	Część 2
314	257835,78	484048,56	Część 2
315	257824,66	483992,28	Część 2
316	257822,99	483973,05	Część 2
317	257830,63	483967,05	Część 2
318	257848,87	483980,35	Część 2
319	257853,91	483990,97	Część 2
320	257861,81	484030,89	Część 2
321	257868,02	484063,63	Część 2
322	257873,88	484072,26	Część 2
323	257878,52	484074,02	Część 2
324	257916,83	484069,64	Część 2
325	257937,26	484120,00	Część 2
326	257963,36	484142,51	Część 2
327	257983,60	484151,49	Część 2
328	257991,80	484153,27	Część 2
329	257997,88	484154,62	Część 2
330	258003,79	484155,10	Część 2
331	258008,12	484155,19	Część 2
332	258013,67	484154,81	Część 2
333	258015,89	484153,10	Część 2
334	258021,63	484140,26	Część 2
335	258024,24	484136,49	Część 2
336	258026,55	484135,55	Część 2
337	258047,82	484137,18	Część 2
338	258053,77	484138,84	Część 2
339	258057,75	484137,86	Część 2
340	258061,99	484135,42	Część 2
341	258063,27	484131,97	Część 2
342	258063,05	484128,85	Część 2
343	258060,11	484123,09	Część 2
344	258055,95	484113,36	Część 2
345	258055,41	484110,34	Część 2
346	258055,19	484107,55	Część 2
347	258055,78	484105,16	Część 2
348	258062,33	484098,44	Część 2
349	258067,47	484094,84	Część 2
350	258095,89	484085,00	Część 2
351	258096,66	484079,52	Część 2
352	258095,37	484072,59	Część 2
353	258092,29	484067,79	Część 2
354	258088,87	484059,06	Część 2

355	258084,01	484033,89	Część 2
356	258074,62	484011,65	Część 2
357	258073,22	484008,95	Część 2
358	258070,96	484007,01	Część 2
359	258068,26	484000,67	Część 2
360	258060,63	483992,92	Część 2
361	258055,20	483987,77	Część 2
362	258049,11	483984,42	Część 2
363	258037,07	483979,04	Część 2
364	258035,78	483977,64	Część 2
365	258035,99	483975,38	Część 2
366	258039,22	483971,51	Część 2
367	258041,38	483970,54	Część 2
368	258044,17	483969,79	Część 2
369	258052,45	483970,22	Część 2
370	258058,78	483970,35	Część 2
371	258060,88	483971,01	Część 2
372	258063,30	483972,55	Część 2
373	258083,22	483986,55	Część 2
374	258103,59	484000,42	Część 2
375	258108,21	484005,22	Część 2
376	258113,28	484014,61	Część 2
377	258119,34	484022,51	Część 2
378	258122,00	484027,73	Część 2
379	258127,73	484040,40	Część 2
380	258130,73	484041,77	Część 2
381	258135,29	484041,32	Część 2
382	258139,12	484039,69	Część 2
383	258141,19	484036,01	Część 2
384	258142,62	484031,27	Część 2
385	258145,32	484018,17	Część 2
386	258135,26	483994,11	Część 2
387	258132,29	483989,53	Część 2
388	258119,88	483976,60	Część 2
389	258112,86	483970,87	Część 2
390	258108,58	483966,67	Część 2
391	258100,02	483956,23	Część 2
392	258096,34	483950,32	Część 2
393	258093,08	483942,70	Część 2
394	258090,86	483935,26	Część 2
395	258087,09	483927,38	Część 2
396	258077,76	483921,13	Część 2
397	258070,23	483918,05	Część 2
398	258064,83	483916,25	Część 2
399	258038,47	483911,20	Część 2
400	258030,17	483909,32	Część 2
401	258024,88	483907,48	Część 2
402	258021,46	483906,15	Część 2
403	258018,60	483904,17	Część 2
404	258014,30	483901,19	Część 2
405	258003,97	483894,17	Część 2
406	257985,31	483887,66	Część 2
407	257981,20	483875,93	Część 2

408	258000,20	483875,33	Część 2
409	258009,12	483877,30	Część 2
410	258028,97	483881,33	Część 2
411	258049,00	483879,27	Część 2
412	258067,83	483882,70	Część 2
413	258077,16	483884,24	Część 2
414	258089,76	483885,42	Część 2
415	258094,71	483887,32	Część 2
416	258100,28	483895,79	Część 2
417	258110,93	483907,83	Część 2
418	258116,69	483909,05	Część 2
419	258124,01	483907,83	Część 2
420	258134,13	483903,64	Część 2
421	258140,76	483897,88	Część 2
422	258145,30	483884,98	Część 2
423	258148,73	483862,95	Część 2
424	258148,49	483842,24	Część 2
425	258140,72	483793,26	Część 2
426	258141,29	483790,23	Część 2
427	258143,21	483769,81	Część 2
428	258141,29	483760,92	Część 2
429	258119,48	483710,84	Część 2
430	258136,27	483702,60	Część 2
431	258157,98	483745,78	Część 2
432	258165,79	483779,15	Część 2
433	258174,25	483820,49	Część 2
434	258190,86	483875,61	Część 2
435	258193,75	483904,52	Część 2
436	258204,54	483936,78	Część 2
437	258211,50	483957,58	Część 2
438	258231,31	483977,57	Część 2
439	258249,65	483985,98	Część 2
440	258287,29	483965,95	Część 2
441	258302,76	483953,59	Część 2
442	258320,61	483960,33	Część 2
443	258335,68	483957,16	Część 2
444	258359,87	483945,66	Część 2
445	258354,32	483928,21	Część 2
446	258359,50	483919,17	Część 2
447	258360,03	483915,00	Część 2
448	258360,37	483914,22	Część 2
449	258361,06	483913,80	Część 2
450	258362,47	483914,73	Część 2
451	258371,02	483927,44	Część 2
452	258375,82	483931,00	Część 2
453	258382,48	483930,72	Część 2
454	258387,83	483928,32	Część 2
455	258393,93	483924,26	Część 2
456	258397,26	483918,99	Część 2
457	258396,98	483913,82	Część 2
458	258395,78	483908,46	Część 2
459	258382,11	483882,41	Część 2
460	258382,20	483878,07	Część 2

461	258385,34	483872,94	Część 2
462	258405,02	483860,97	Część 2
463	258416,27	483876,51	Część 2
464	258433,41	483895,04	Część 2
465	258448,71	483919,48	Część 2
466	258519,90	483884,08	Część 2
467	258551,03	483852,85	Część 2
468	258554,49	483849,73	Część 2
469	258554,49	483848,19	Część 2
470	258549,13	483836,50	Część 2
471	258544,28	483825,49	Część 2
472	258534,30	483821,25	Część 2
473	258521,86	483817,46	Część 2
474	258513,64	483813,80	Część 2
475	258511,02	483811,36	Część 2
476	258508,31	483805,18	Część 2
477	258507,40	483801,69	Część 2
478	258508,47	483799,77	Część 2
479	258522,62	483793,35	Część 2
480	258526,21	483793,28	Część 2
481	258533,46	483794,24	Część 2
482	258553,81	483802,48	Część 2
483	258558,53	483805,51	Część 2
484	258568,88	483815,17	Część 2
485	258595,36	483842,70	Część 2
486	258603,88	483847,62	Część 2
487	258605,24	483847,25	Część 2
488	258608,99	483842,88	Część 2
489	258609,26	483841,22	Część 2
490	258608,82	483837,73	Część 2
491	258607,77	483836,51	Część 2
492	258605,67	483834,50	Część 2
493	258603,79	483826,06	Część 2
494	258584,35	483761,07	Część 2
495	258569,08	483737,60	Część 2
496	258553,81	483715,70	Część 2
497	258553,64	483710,91	Część 2
498	258557,05	483707,96	Część 2
499	258560,56	483705,82	Część 2
500	258563,82	483705,50	Część 2
501	258568,01	483708,82	Część 2
502	258594,67	483736,30	Część 2
503	258601,49	483744,21	Część 2
504	258609,93	483755,70	Część 2
505	258615,90	483767,46	Część 2
506	258620,10	483774,48	Część 2
507	258651,92	483763,22	Część 2
508	258667,25	483755,11	Część 2
509	258713,06	483737,32	Część 2
510	258709,83	483731,96	Część 2
511	258705,58	483723,01	Część 2
512	258701,85	483712,41	Część 2
513	258701,68	483707,36	Część 2



514	258705,10	483704,20	Część 2
515	258709,47	483702,40	Część 2
516	258721,28	483701,24	Część 2
517	258748,50	483700,09	Część 2
518	258789,46	483692,32	Część 2
519	258791,23	483696,48	Część 2
520	258802,47	483693,96	Część 2
521	258807,57	483682,77	Część 2
522	258812,81	483674,37	Część 2
523	258813,02	483663,56	Część 2
524	258807,96	483654,20	Część 2
525	258799,79	483647,06	Część 2
526	258790,03	483641,48	Część 2
527	258783,55	483635,05	Część 2
528	258774,58	483622,23	Część 2
529	258763,85	483604,42	Część 2
530	258744,67	483585,35	Część 2
531	258743,33	483583,64	Część 2
532	258733,45	483560,40	Część 2
533	258698,45	483573,67	Część 2
534	258672,85	483513,85	Część 2
535	258659,36	483507,95	Część 2
536	258643,35	483505,04	Część 2
537	258627,95	483505,09	Część 2
538	258618,34	483507,89	Część 2
539	258613,31	483507,51	Część 2
540	258606,33	483505,28	Część 2
541	258602,98	483500,91	Część 2
542	258597,43	483489,57	Część 2
543	258595,85	483482,04	Część 2
544	258598,99	483478,70	Część 2
545	258614,97	483473,84	Część 2
546	258620,52	483471,20	Część 2
547	258626,76	483470,55	Część 2
548	258649,58	483473,97	Część 2
549	258655,30	483472,84	Część 2
550	258661,45	483465,60	Część 2
551	258675,20	483465,63	Część 2
552	258709,36	483504,05	Część 2
553	258716,50	483520,74	Część 2
554	258728,27	483524,06	Część 2
555	258746,39	483521,96	Część 2
556	258767,58	483549,85	Część 2
557	258776,39	483560,32	Część 2
558	258787,57	483574,99	Część 2
559	258801,60	483602,70	Część 2
560	258832,13	483633,84	Część 2
561	258847,59	483654,71	Część 2
562	258856,54	483662,74	Część 2
563	258865,43	483664,53	Część 2
564	258884,64	483655,02	Część 2
565	258911,03	483644,02	Część 2
566	258917,66	483659,64	Część 2

567	258970,42	483624,89	Część 2
568	258993,67	483604,16	Część 2
569	258997,27	483595,18	Część 2
570	258990,42	483588,08	Część 2
571	258981,50	483585,23	Część 2
572	258982,77	483582,50	Część 2
573	258993,67	483584,09	Część 2
574	259018,46	483573,66	Część 2
575	259028,14	483563,95	Część 2
576	259038,07	483549,32	Część 2
577	259057,56	483554,37	Część 2
578	259080,48	483601,06	Część 2
579	259087,23	483595,63	Część 2
580	259098,44	483584,26	Część 2
581	259123,53	483608,77	Część 2
582	259117,20	483613,76	Część 2
583	259090,59	483631,21	Część 2
584	259086,38	483635,48	Część 2
585	259115,36	483668,23	Część 2
586	259109,75	483673,92	Część 2
587	259118,75	483704,62	Część 2
588	259120,24	483713,80	Część 2
589	259117,85	483725,48	Część 2
590	259119,43	483738,39	Część 2
591	259136,88	483781,58	Część 2
592	259168,30	483813,56	Część 2
593	259165,09	483820,26	Część 2
594	259157,60	483827,24	Część 2
595	259146,43	483825,15	Część 2
596	259117,30	483801,93	Część 2
597	259107,88	483785,95	Część 2
598	259100,43	483758,92	Część 2
599	259084,31	483733,77	Część 2
600	259080,61	483724,30	Część 2
601	259032,81	483675,65	Część 2
602	259004,33	483701,33	Część 2
603	258991,48	483716,77	Część 2
604	258988,97	483721,34	Część 2
605	258988,58	483726,63	Część 2
606	259011,48	483750,68	Część 2
607	259012,11	483755,63	Część 2
608	259009,16	483761,95	Część 2
609	259003,77	483766,44	Część 2
610	258995,61	483768,77	Część 2
611	258993,96	483769,09	Część 2
612	258985,14	483762,92	Część 2
613	258972,25	483756,17	Część 2
614	258959,52	483751,05	Część 2
615	258947,08	483747,37	Część 2
616	258937,10	483757,32	Część 2
617	258943,37	483763,82	Część 2
618	258943,41	483768,61	Część 2
619	258938,58	483771,37	Część 2

620	258928,31	483772,88	Część 2
621	258915,33	483775,80	Część 2
622	258913,06	483782,82	Część 2
623	258922,10	483792,14	Część 2
624	258914,34	483799,65	Część 2
625	258898,39	483826,19	Część 2
626	258887,52	483839,48	Część 2
627	258878,21	483847,93	Część 2
628	258839,89	483875,54	Część 2
629	258806,24	483898,49	Część 2
630	258789,16	483914,19	Część 2
631	258781,01	483923,86	Część 2
632	258809,32	483969,81	Część 2
633	258765,33	483976,16	Część 2
634	258752,04	483975,98	Część 2
635	258735,85	483960,68	Część 2
636	258724,68	483952,23	Część 2
637	258715,30	483948,02	Część 2
638	258711,15	483947,51	Część 2
639	258691,31	483949,41	Część 2
640	258682,66	483947,00	Część 2
641	258660,86	483915,79	Część 2
642	258655,82	483914,58	Część 2
643	258647,35	483920,71	Część 2
644	258600,60	483957,68	Część 2
645	258585,56	483974,37	Część 2
646	258559,30	484011,87	Część 2
647	258544,89	484033,96	Część 2
648	258541,07	484049,57	Część 2
649	258540,66	484063,21	Część 2
650	258544,11	484086,04	Część 2
651	258556,14	484130,38	Część 2
652	258558,33	484153,55	Część 2
653	258560,34	484168,15	Część 2
654	258562,35	484176,92	Część 2
655	258570,40	484194,92	Część 2
656	258572,58	484201,64	Część 2
657	258573,03	484212,04	Część 2
658	258572,01	484222,02	Część 2
659	258566,38	484226,05	Część 2
660	258562,35	484230,68	Część 2
661	258560,48	484235,78	Część 2
662	258561,34	484241,84	Część 2
663	258565,84	484267,51	Część 2
664	258548,86	484284,43	Część 2
665	258539,99	484298,69	Część 2
666	258537,95	484309,23	Część 2
667	258537,06	484321,77	Część 2
668	258541,92	484329,81	Część 2
669	258543,62	484338,22	Część 2
670	258545,61	484350,03	Część 2
671	258545,03	484354,28	Część 2
672	258535,81	484377,72	Część 2

673	258525,34	484382,25	Część 2
674	258523,90	484377,18	Część 2
675	258522,20	484364,56	Część 2
676	258523,34	484355,48	Część 2
677	258525,26	484348,19	Część 2
678	258522,70	484337,33	Część 2
679	258522,87	484330,08	Część 2
680	258529,37	484326,27	Część 2
681	258522,27	484306,67	Część 2
682	258518,06	484290,73	Część 2
683	258526,33	484275,56	Część 2
684	258534,81	484252,43	Część 2
685	258532,34	484239,15	Część 2
686	258529,78	484230,40	Część 2
687	258518,99	484221,09	Część 2
688	258515,74	484212,46	Część 2
689	258530,90	484202,93	Część 2
690	258521,02	484188,02	Część 2
691	258511,22	484169,90	Część 2
692	258498,96	484152,77	Część 2
693	258487,82	484139,31	Część 2
694	258482,43	484124,07	Część 2
695	258477,73	484101,54	Część 2
696	258466,46	484109,81	Część 2
697	258460,36	484108,77	Część 2
698	258424,32	484129,79	Część 2
699	258418,16	484115,20	Część 2
700	258414,91	484104,96	Część 2
701	258419,94	484102,48	Część 2
702	258401,11	484074,90	Część 2
703	258401,72	484071,48	Część 2
704	258399,86	484068,15	Część 2
705	258389,85	484063,64	Część 2
706	258377,20	484064,00	Część 2
707	258367,52	484063,18	Część 2
708	258361,48	484063,88	Część 2
709	258356,60	484065,63	Część 2
710	258346,41	484071,79	Część 2
711	258340,02	484074,16	Część 2
712	258335,84	484072,95	Część 2
713	258324,59	484060,57	Część 2
714	258311,86	484058,07	Część 2
715	258288,36	484071,93	Część 2
716	258263,99	484079,66	Część 2
717	258258,32	484076,93	Część 2
718	258244,89	484083,21	Część 2
719	258202,01	484114,28	Część 2
720	258197,37	484126,63	Część 2
721	258204,25	484134,17	Część 2
722	258209,22	484142,75	Część 2
723	258209,90	484145,05	Część 2
724	258186,40	484166,93	Część 2
725	258172,47	484178,96	Część 2

726	258094,33	484234,26	Część 2
727	258103,54	484248,30	Część 2
728	258099,01	484255,14	Część 2
729	258108,98	484269,00	Część 2
730	258112,49	484294,40	Część 2
731	258121,86	484311,65	Część 2
732	258111,38	484320,69	Część 2
733	258079,94	484271,57	Część 2
734	258047,72	484242,71	Część 2
735	258021,99	484230,65	Część 2
736	258013,99	484229,88	Część 2
737	257987,88	484310,16	Część 2
738	257987,88	484310,17	Część 2
739	257948,89	484353,41	Część 2
740	257953,70	484367,74	Część 2
741	257965,20	484385,66	Część 2
742	257962,10	484399,30	Część 2
743	257940,90	484428,22	Część 2
744	257941,82	484435,67	Część 2
745	257942,79	484438,03	Część 2
746	257956,02	484449,29	Część 2
747	257958,95	484452,04	Część 2
748	258023,97	484512,96	Część 2
749	258031,96	484521,80	Część 2
750	258029,93	484548,22	Część 2
751	258020,87	484587,27	Część 2
752	258029,73	484615,06	Część 2
753	258035,33	484652,03	Część 2
754	258035,33	484652,04	Część 2
755	258035,92	484675,43	Część 2
756	258038,15	484761,66	Część 2
757	258037,84	484767,20	Część 2
758	258040,53	484771,37	Część 2
759	258047,55	484775,61	Część 2
760	258051,27	484779,98	Część 2
761	258053,04	484788,06	Część 2
762	258054,50	484800,03	Część 2
763	258056,18	484820,09	Część 2
764	258058,87	484839,00	Część 2
765	258058,44	484842,67	Część 2
766	258063,11	484865,96	Część 2
767	258063,39	484872,98	Część 2
768	258058,18	484871,50	Część 2
769	258054,65	484872,51	Część 2
770	258044,22	484879,95	Część 2
771	258033,97	484854,14	Część 2
772	258027,80	484836,47	Część 2
773	258030,56	484835,34	Część 2
774	258009,50	484797,15	Część 2
775	258005,56	484790,25	Część 2
776	258001,84	484771,36	Część 2
777	257998,56	484725,24	Część 2
778	257999,31	484716,60	Część 2

779	258000,21	484706,04	Część 2
780	257993,27	484655,43	Część 2
781	257982,63	484638,62	Część 2
782	257978,46	484628,71	Część 2
783	257976,76	484624,59	Część 2
784	257976,79	484588,02	Część 2
785	257980,35	484566,18	Część 2
786	257977,17	484547,29	Część 2
787	257966,24	484531,83	Część 2
788	257947,94	484491,25	Część 2
789	257937,69	484475,74	Część 2
790	257916,65	484494,22	Część 2
791	257862,63	484551,64	Część 2
792	257850,01	484559,04	Część 2
793	257831,59	484564,38	Część 2
794	257803,84	484604,08	Część 2
795	257800,89	484609,61	Część 2
796	257801,49	484626,52	Część 2
797	257800,28	484631,35	Część 2
798	257773,91	484662,56	Część 2
799	257772,90	484669,40	Część 2
800	257774,53	484675,62	Część 2
801	257791,83	484703,57	Część 2
802	257806,52	484721,06	Część 2
803	257816,63	484733,16	Część 2
804	257817,81	484745,95	Część 2
805	257806,07	484767,35	Część 2
806	257812,08	484837,92	Część 2
807	257816,04	484849,50	Część 2
808	257815,14	484862,03	Część 2
809	257813,01	484872,38	Część 2
810	257810,18	484882,57	Część 2
811	257810,68	484890,97	Część 2
812	257815,80	484901,02	Część 2
813	257820,75	484908,24	Część 2
814	257825,68	484919,86	Część 2
815	257827,34	484928,57	Część 2
816	257829,42	484928,17	Część 2
817	257843,61	484949,37	Część 2
818	257811,19	484950,79	Część 2
819	257796,40	484929,75	Część 2
820	257779,75	484911,13	Część 2
821	257784,89	484865,43	Część 2
822	257775,17	484866,76	Część 2
823	257773,03	484842,22	Część 2
824	257767,09	484829,32	Część 2
825	257762,55	484786,15	Część 2
826	257753,90	484747,10	Część 2
827	257742,69	484726,10	Część 2
828	257738,68	484714,82	Część 2
829	257735,80	484697,00	Część 2
830	257733,87	484695,42	Część 2
831	257728,59	484694,69	Część 2

832	257717,10	484698,74	Część 2
833	257705,22	484708,78	Część 2
834	257664,97	484730,88	Część 2
835	257549,41	484771,15	Część 2
836	257506,39	484808,44	Część 2
837	257463,58	484838,74	Część 2
838	257413,36	484850,07	Część 2
839	257410,13	484852,38	Część 2
840	257407,11	484856,31	Część 2
841	257403,89	484868,08	Część 2
842	257400,33	484876,54	Część 2
843	257393,83	484882,88	Część 2
844	257363,68	484902,36	Część 2

845	257356,33	484911,92	Część 2
846	257353,11	484919,87	Część 2
847	257350,09	484936,28	Część 2
848	257349,89	484958,83	Część 2
849	257351,90	484972,82	Część 2
850	257353,84	484977,85	Część 2
851	257347,50	484980,58	Część 2
852	257326,11	484990,55	Część 2
853	257312,22	485000,57	Część 2
854	257255,96	485056,96	Część 2
855	257247,74	485048,02	Część 2
856	257229,05	485066,36	Część 2



Załącznik Nr 3 do Uchwały  
 Nr...../.....  
 Sejmiku Województwa Śląskiego  
 z dnia .....

Wykaz współrzędnych punktów załamania granicy terenów, na których obowiązuje zakaz określony w § 2 ust 1. pkt 7 Uchwały w państwowym układzie współrzędnych prostokątnych płaskich PL-1992

Nr	X	Y	Komentarz
1	257231,10	485089,89	Część 1
2	257232,10	485094,54	Część 1
3	257222,02	485121,55	Część 1
4	257218,14	485125,65	Część 1
5	257218,23	485126,59	Część 1
6	257198,78	485136,08	Część 1
7	257145,09	485131,64	Część 1
8	257116,91	485131,29	Część 1
9	257108,10	485133,99	Część 1
10	257103,08	485137,44	Część 1
11	257101,19	485141,44	Część 1
12	257102,81	485146,30	Część 1
13	257098,63	485147,51	Część 1
14	257093,51	485146,16	Część 1
15	257067,23	485149,93	Część 1
16	257066,83	485145,08	Część 1
17	257062,32	485143,70	Część 1
18	257054,02	485143,74	Część 1
19	257044,17	485147,98	Część 1
20	257039,79	485154,75	Część 1
21	257013,36	485158,76	Część 1
22	257008,28	485157,81	Część 1
23	257000,15	485158,26	Część 1
24	256997,25	485158,02	Część 1
25	256995,51	485156,01	Część 1
26	256987,07	485157,21	Część 1
27	256986,73	485157,18	Część 1
28	256979,80	485155,67	Część 1
29	256960,58	485152,76	Część 1
30	256930,26	485160,71	Część 1
31	256925,54	485161,70	Część 1
32	256916,77	485163,12	Część 1
33	256915,40	485145,46	Część 1
34	256819,26	485155,93	Część 1
35	256792,59	485168,31	Część 1
36	256747,34	485189,33	Część 1
37	256668,29	485215,90	Część 1
38	256603,99	485236,84	Część 1
39	256592,76	485251,64	Część 1
40	256555,42	485310,83	Część 1
41	256523,71	485327,44	Część 1
42	256509,11	485330,86	Część 1
43	256498,07	485340,03	Część 1

44	256492,96	485347,98	Część 1
45	256488,71	485353,11	Część 1
46	256483,77	485356,63	Część 1
47	256460,39	485363,38	Część 1
48	256455,70	485363,80	Część 1
49	256444,76	485364,33	Część 1
50	256409,74	485365,11	Część 1
51	256372,79	485366,92	Część 1
52	256371,66	485345,48	Część 1
53	256370,74	485319,92	Część 1
54	256403,52	485325,00	Część 1
55	256457,06	485314,49	Część 1
56	256491,98	485283,06	Część 1
57	256510,71	485279,79	Część 1
58	256521,86	485261,40	Część 1
59	256528,86	485235,43	Część 1
60	256543,05	485214,70	Część 1
61	256549,04	485200,36	Część 1
62	256568,76	485178,73	Część 1
63	256567,55	485163,63	Część 1
64	256567,84	485163,38	Część 1
65	256577,90	485156,77	Część 1
66	256579,64	485156,15	Część 1
67	256581,09	485154,56	Część 1
68	256587,41	485150,40	Część 1
69	256587,41	485150,39	Część 1
70	256588,73	485149,46	Część 1
71	256588,95	485149,31	Część 1
72	256590,07	485148,52	Część 1
73	256590,88	485148,11	Część 1
74	256591,57	485147,66	Część 1
75	256594,16	485146,39	Część 1
76	256594,19	485146,44	Część 1
77	256599,15	485143,93	Część 1
78	256601,10	485142,47	Część 1
79	256616,20	485137,40	Część 1
80	256620,95	485136,62	Część 1
81	256622,53	485136,28	Część 1
82	256629,44	485135,29	Część 1
83	256632,49	485135,08	Część 1
84	256668,62	485130,94	Część 1
85	256669,29	485130,68	Część 1
86	256669,43	485130,48	Część 1
87	256676,11	485126,26	Część 1

88	256676,80	485126,58	Część 1
89	256701,56	485128,57	Część 1
90	256716,28	485130,43	Część 1
91	256727,44	485125,88	Część 1
92	256762,88	485110,16	Część 1
93	256789,92	485097,72	Część 1
94	256829,55	485082,14	Część 1
95	256844,87	485080,04	Część 1
96	256861,15	485088,10	Część 1
97	256913,68	485087,22	Część 1
98	256935,83	485086,84	Część 1
99	256952,24	485085,62	Część 1
100	256966,49	485085,38	Część 1
101	256988,27	485088,26	Część 1
102	257003,93	485087,57	Część 1
103	257032,33	485086,61	Część 1
104	257081,89	485086,99	Część 1
105	257106,55	485090,31	Część 1
106	257124,23	485087,57	Część 1
107	257137,93	485080,32	Część 1
108	257184,32	485049,21	Część 1
109	257191,40	485048,19	Część 1
110	257203,16	485059,93	Część 1
111	257227,64	485085,47	Część 1
112	257231,10	485089,89	Część 1
113	257410,13	484852,38	Część 2
114	257407,11	484856,31	Część 2
115	257403,89	484868,08	Część 2
116	257400,33	484876,54	Część 2
117	257393,83	484882,88	Część 2
118	257363,68	484902,36	Część 2
119	257356,33	484911,92	Część 2
120	257353,11	484919,87	Część 2
121	257350,94	484931,65	Część 2
122	257350,17	484935,84	Część 2
123	257344,24	484947,99	Część 2
124	257349,93	484954,68	Część 2
125	257349,89	484958,83	Część 2
126	257350,87	484965,64	Część 2
127	257347,84	484967,54	Część 2
128	257345,58	484969,82	Część 2
129	257344,63	484974,36	Część 2
130	257344,40	484975,74	Część 2
131	257343,52	484980,94	Część 2
132	257342,85	484982,75	Część 2
133	257326,11	484990,55	Część 2
134	257312,22	485000,57	Część 2
135	257255,96	485056,96	Część 2
136	257247,74	485048,02	Część 2
137	257229,05	485066,36	Część 2
138	257232,40	485070,25	Część 2
139	257230,82	485072,13	Część 2

140	257197,21	485036,39	Część 2
141	257197,99	485035,60	Część 2
142	257201,71	485032,45	Część 2
143	257236,59	485002,98	Część 2
144	257237,69	485002,05	Część 2
145	257249,73	484980,98	Część 2
146	257261,15	484959,55	Część 2
147	257266,62	484948,02	Część 2
148	257270,39	484930,06	Część 2
149	257270,59	484927,74	Część 2
150	257271,58	484916,33	Część 2
151	257275,26	484909,61	Część 2
152	257290,03	484895,35	Część 2
153	257300,76	484877,07	Część 2
154	257299,43	484871,44	Część 2
155	257314,12	484849,53	Część 2
156	257326,06	484846,03	Część 2
157	257331,57	484839,36	Część 2
158	257329,03	484823,56	Część 2
159	257337,78	484814,42	Część 2
160	257343,94	484803,46	Część 2
161	257347,75	484798,76	Część 2
162	257354,06	484793,54	Część 2
163	257354,19	484792,97	Część 2
164	257355,07	484789,94	Część 2
165	257358,24	484782,92	Część 2
166	257362,60	484787,35	Część 2
167	257395,74	484763,83	Część 2
168	257414,08	484750,43	Część 2
169	257428,56	484729,20	Część 2
170	257444,35	484745,21	Część 2
171	257460,86	484735,85	Część 2
172	257494,08	484708,43	Część 2
173	257503,17	484694,09	Część 2
174	257508,86	484689,95	Część 2
175	257532,93	484685,85	Część 2
176	257544,07	484670,57	Część 2
177	257544,71	484670,61	Część 2
178	257552,45	484662,82	Część 2
179	257552,45	484662,82	Część 2
180	257560,05	484659,81	Część 2
181	257569,63	484657,70	Część 2
182	257581,83	484652,02	Część 2
183	257588,80	484642,71	Część 2
184	257595,62	484640,58	Część 2
185	257598,34	484641,33	Część 2
186	257607,16	484639,08	Część 2
187	257611,23	484639,76	Część 2
188	257614,52	484638,30	Część 2
189	257615,04	484638,06	Część 2
190	257616,66	484636,66	Część 2
191	257625,91	484634,29	Część 2

192	257640,02	484625,24	Część 2
193	257641,67	484621,62	Część 2
194	257649,70	484611,09	Część 2
195	257650,92	484610,00	Część 2
196	257651,62	484609,83	Część 2
197	257654,96	484606,76	Część 2
198	257665,62	484599,26	Część 2
199	257668,49	484597,76	Część 2
200	257676,40	484594,83	Część 2
201	257680,71	484591,36	Część 2
202	257686,56	484588,30	Część 2
203	257699,74	484583,61	Część 2
204	257704,54	484582,64	Część 2
205	257712,66	484582,22	Część 2
206	257713,35	484578,15	Część 2
207	257713,89	484576,03	Część 2
208	257714,15	484574,23	Część 2
209	257714,82	484567,56	Część 2
210	257715,49	484563,44	Część 2
211	257742,82	484541,50	Część 2
212	257758,62	484529,90	Część 2
213	257771,32	484519,98	Część 2
214	257786,13	484505,11	Część 2
215	257795,65	484499,53	Część 2
216	257805,35	484487,61	Część 2
217	257817,12	484479,99	Część 2
218	257825,59	484472,37	Część 2
219	257831,16	484464,33	Część 2
220	257836,65	484444,71	Część 2
221	257851,23	484432,02	Część 2
222	257856,96	484417,39	Część 2
223	257852,07	484390,44	Część 2
224	257854,19	484382,60	Część 2
225	257860,34	484368,05	Część 2
226	257858,20	484359,86	Część 2
227	257857,20	484357,89	Część 2
228	257858,86	484354,83	Część 2
229	257859,52	484353,96	Część 2
230	257861,77	484350,45	Część 2
231	257862,26	484349,91	Część 2
232	257862,57	484349,25	Część 2
233	257862,91	484348,76	Część 2
234	257865,56	484341,18	Część 2
235	257866,28	484333,00	Część 2
236	257889,79	484313,75	Część 2
237	257895,76	484300,85	Część 2
238	257899,26	484292,79	Część 2
239	257912,72	484273,95	Część 2
240	257916,09	484271,33	Część 2
241	257927,83	484261,08	Część 2
242	257934,45	484249,86	Część 2
243	257939,24	484234,54	Część 2

244	257940,01	484218,94	Część 2
245	257939,03	484207,46	Część 2
246	257936,09	484197,01	Część 2
247	257935,11	484193,20	Część 2
248	257937,23	484184,94	Część 2
249	257942,91	484174,32	Część 2
250	257945,46	484170,70	Część 2
251	257956,09	484159,66	Część 2
252	257960,59	484156,23	Część 2
253	257977,13	484148,62	Część 2
254	257983,60	484151,49	Część 2
255	257991,80	484153,27	Część 2
256	257997,88	484154,62	Część 2
257	258003,79	484155,10	Część 2
258	258008,12	484155,19	Część 2
259	258013,67	484154,81	Część 2
260	258015,89	484153,10	Część 2
261	258021,63	484140,26	Część 2
262	258024,24	484136,49	Część 2
263	258026,55	484135,55	Część 2
264	258047,82	484137,18	Część 2
265	258053,77	484138,84	Część 2
266	258057,75	484137,86	Część 2
267	258061,99	484135,42	Część 2
268	258063,27	484131,97	Część 2
269	258063,05	484128,85	Część 2
270	258060,11	484123,09	Część 2
271	258055,95	484113,36	Część 2
272	258055,41	484110,34	Część 2
273	258055,19	484107,55	Część 2
274	258055,34	484106,96	Część 2
275	258058,39	484107,71	Część 2
276	258060,63	484108,31	Część 2
277	258072,62	484111,82	Część 2
278	258077,50	484108,45	Część 2
279	258077,83	484108,94	Część 2
280	258088,62	484101,88	Część 2
281	258091,39	484097,68	Część 2
282	258105,98	484083,20	Część 2
283	258109,31	484081,05	Część 2
284	258113,58	484079,50	Część 2
285	258119,72	484061,12	Część 2
286	258132,39	484046,46	Część 2
287	258135,52	484044,01	Część 2
288	258143,84	484040,05	Część 2
289	258143,82	484040,01	Część 2
290	258145,66	484038,87	Część 2
291	258149,41	484035,28	Część 2
292	258155,58	484030,00	Część 2
293	258155,71	484029,88	Część 2
294	258164,91	484022,06	Część 2
295	258166,81	484020,52	Część 2

296	258191,46	484001,54	Część 2
297	258200,05	483996,22	Część 2
298	258211,88	483990,45	Część 2
299	258228,77	483985,64	Część 2
300	258237,47	483984,76	Część 2
301	258247,15	483984,84	Część 2
302	258249,65	483985,98	Część 2
303	258251,16	483985,18	Część 2
304	258256,06	483985,75	Część 2
305	258274,92	483985,59	Część 2
306	258289,25	483987,95	Część 2
307	258290,24	483987,54	Część 2
308	258297,87	483985,59	Część 2
309	258311,55	483984,03	Część 2
310	258334,74	483984,62	Część 2
311	258337,29	483984,75	Część 2
312	258360,58	483986,54	Część 2
313	258367,90	483986,81	Część 2
314	258370,35	483985,52	Część 2
315	258375,16	483983,29	Część 2
316	258385,92	483978,99	Część 2
317	258395,09	483976,30	Część 2
318	258415,53	483972,39	Część 2
319	258417,31	483972,08	Część 2
320	258429,92	483970,14	Część 2
321	258430,76	483969,36	Część 2
322	258431,10	483969,72	Część 2
323	258438,67	483961,60	Część 2
324	258442,48	483959,06	Część 2
325	258442,87	483958,80	Część 2
326	258450,21	483954,01	Część 2
327	258460,26	483948,96	Część 2
328	258469,01	483945,73	Część 2
329	258476,71	483944,01	Część 2
330	258480,51	483942,31	Część 2
331	258483,98	483941,99	Część 2
332	258485,48	483941,47	Część 2
333	258487,63	483940,88	Część 2
334	258492,28	483940,26	Część 2
335	258493,44	483939,98	Część 2
336	258501,84	483928,53	Część 2
337	258506,08	483924,30	Część 2
338	258511,83	483917,21	Część 2
339	258518,58	483910,36	Część 2
340	258522,97	483906,69	Część 2
341	258542,83	483887,10	Część 2
342	258546,51	483883,82	Część 2
343	258574,58	483861,13	Część 2
344	258575,63	483860,30	Część 2
345	258597,22	483843,78	Część 2
346	258603,88	483847,62	Część 2
347	258605,24	483847,25	Część 2

348	258608,99	483842,88	Część 2
349	258609,26	483841,22	Część 2
350	258608,82	483837,73	Część 2
351	258607,77	483836,51	Część 2
352	258607,28	483836,04	Część 2
353	258614,20	483830,66	Część 2
354	258630,86	483815,82	Część 2
355	258631,35	483815,38	Część 2
356	258653,46	483796,21	Część 2
357	258659,78	483791,54	Część 2
358	258688,84	483773,45	Część 2
359	258689,14	483773,26	Część 2
360	258720,71	483753,91	Część 2
361	258731,35	483747,37	Część 2
362	258738,39	483743,77	Część 2
363	258745,24	483740,94	Część 2
364	258748,15	483739,84	Część 2
365	258758,34	483736,34	Część 2
366	258785,75	483711,99	Część 2
367	258792,67	483706,84	Część 2
368	258798,05	483703,52	Część 2
369	258803,73	483700,49	Część 2
370	258807,84	483698,63	Część 2
371	258810,40	483697,56	Część 2
372	258840,24	483686,02	Część 2
373	258841,04	483685,71	Część 2
374	258877,29	483672,40	Część 2
375	258910,21	483659,94	Część 2
376	258916,65	483657,27	Część 2
377	258917,66	483659,64	Część 2
378	258970,42	483624,89	Część 2
379	258993,67	483604,16	Część 2
380	258997,27	483595,18	Część 2
381	258992,06	483589,78	Część 2
382	258997,08	483582,72	Część 2
383	258997,13	483582,64	Część 2
384	258997,13	483582,64	Część 2
385	259018,46	483573,66	Część 2
386	259028,14	483563,95	Część 2
387	259038,07	483549,32	Część 2
388	259057,56	483554,37	Część 2
389	259080,48	483601,06	Część 2
390	259087,23	483595,63	Część 2
391	259098,44	483584,26	Część 2
392	259107,38	483593,00	Część 2
393	259105,11	483597,08	Część 2
394	259104,96	483597,33	Część 2
395	259090,19	483623,45	Część 2
396	259087,87	483627,16	Część 2
397	259079,27	483639,68	Część 2
398	259078,83	483640,30	Część 2
399	259060,15	483666,61	Część 2



400	259059,77	483667,15	Część 2
401	259047,35	483684,17	Część 2
402	259044,41	483687,46	Część 2
403	259032,81	483675,65	Część 2
404	259004,33	483701,33	Część 2
405	258991,48	483716,77	Część 2
406	258988,97	483721,34	Część 2
407	258988,58	483726,63	Część 2
408	258991,54	483729,74	Część 2
409	258984,51	483734,82	Część 2
410	258979,16	483738,20	Część 2
411	258970,55	483742,89	Część 2
412	258965,69	483745,21	Część 2
413	258954,88	483749,68	Część 2
414	258947,08	483747,37	Część 2
415	258938,14	483756,29	Część 2
416	258912,47	483766,01	Część 2
417	258912,00	483766,18	Część 2
418	258875,92	483779,43	Część 2
419	258848,43	483790,07	Część 2
420	258819,78	483815,51	Część 2
421	258812,30	483821,01	Część 2
422	258806,92	483824,23	Część 2
423	258797,42	483828,65	Część 2
424	258782,07	483833,92	Część 2
425	258780,33	483834,64	Część 2
426	258773,05	483839,12	Część 2
427	258773,00	483839,15	Część 2
428	258741,56	483858,42	Część 2
429	258716,00	483874,34	Część 2
430	258697,12	483890,71	Część 2
431	258679,47	483906,44	Część 2
432	258676,91	483908,57	Część 2
433	258664,59	483918,15	Część 2
434	258664,27	483918,40	Część 2
435	258663,23	483919,19	Część 2
436	258660,86	483915,79	Część 2
437	258655,82	483914,58	Część 2
438	258647,35	483920,71	Część 2
439	258600,60	483957,68	Część 2
440	258585,56	483974,37	Część 2
441	258559,30	484011,87	Część 2
442	258553,27	484021,12	Część 2
443	258550,96	484023,08	Część 2
444	258544,89	484027,19	Część 2
445	258528,48	484034,43	Część 2
446	258514,56	484037,75	Część 2
447	258511,74	484037,97	Część 2
448	258504,20	484040,19	Część 2
449	258504,08	484040,19	Część 2
450	258503,13	484040,61	Część 2
451	258502,35	484040,81	Część 2

452	258499,97	484041,21	Część 2
453	258498,92	484042,53	Część 2
454	258488,94	484051,83	Część 2
455	258483,19	484056,44	Część 2
456	258480,06	484058,59	Część 2
457	258469,41	484064,16	Część 2
458	258457,75	484067,03	Część 2
459	258454,52	484067,42	Część 2
460	258451,80	484067,67	Część 2
461	258449,67	484068,27	Część 2
462	258433,44	484070,78	Część 2
463	258418,60	484073,62	Część 2
464	258414,76	484075,15	Część 2
465	258405,27	484080,17	Część 2
466	258404,82	484080,33	Część 2
467	258401,11	484074,90	Część 2
468	258401,72	484071,48	Część 2
469	258399,86	484068,15	Część 2
470	258389,85	484063,64	Część 2
471	258377,20	484064,00	Część 2
472	258367,52	484063,18	Część 2
473	258361,48	484063,88	Część 2
474	258356,60	484065,63	Część 2
475	258346,41	484071,79	Część 2
476	258340,02	484074,16	Część 2
477	258335,84	484072,95	Część 2
478	258324,59	484060,57	Część 2
479	258311,86	484058,07	Część 2
480	258288,36	484071,93	Część 2
481	258263,99	484079,66	Część 2
482	258258,32	484076,93	Część 2
483	258244,89	484083,21	Część 2
484	258202,01	484114,28	Część 2
485	258197,37	484126,63	Część 2
486	258201,30	484130,94	Część 2
487	258199,29	484134,92	Część 2
488	258196,32	484140,02	Część 2
489	258193,36	484144,49	Część 2
490	258186,89	484152,35	Część 2
491	258183,20	484156,01	Część 2
492	258173,78	484163,34	Część 2
493	258165,42	484167,09	Część 2
494	258164,34	484168,72	Część 2
495	258151,64	484181,91	Część 2
496	258148,22	484184,36	Część 2
497	258135,58	484190,90	Część 2
498	258133,82	484191,51	Część 2
499	258131,99	484194,18	Część 2
500	258122,92	484202,23	Część 2
501	258118,81	484205,06	Część 2
502	258110,95	484209,50	Część 2
503	258105,97	484211,75	Część 2

504	258088,97	484216,04	Część 2
505	258084,86	484216,33	Część 2
506	258076,96	484215,49	Część 2
507	258072,87	484220,65	Część 2
508	258070,13	484223,29	Część 2
509	258059,52	484231,11	Część 2
510	258047,24	484235,88	Część 2
511	258043,62	484236,76	Część 2
512	258036,59	484237,49	Część 2
513	258021,99	484230,65	Część 2
514	258013,99	484229,88	Część 2
515	257987,88	484310,16	Część 2
516	257987,88	484310,17	Część 2
517	257948,89	484353,41	Część 2
518	257953,70	484367,74	Część 2
519	257959,20	484376,33	Część 2
520	257955,11	484388,03	Część 2
521	257949,20	484399,71	Część 2
522	257949,14	484399,81	Część 2
523	257949,05	484401,12	Część 2
524	257946,60	484413,61	Część 2
525	257945,78	484416,04	Część 2
526	257943,04	484425,30	Część 2
527	257940,90	484428,22	Część 2
528	257941,28	484431,25	Część 2
529	257931,81	484463,17	Część 2
530	257931,61	484464,27	Część 2
531	257929,50	484472,11	Część 2
532	257928,13	484475,92	Część 2
533	257925,23	484482,48	Część 2
534	257921,05	484490,35	Część 2
535	257916,65	484494,22	Część 2
536	257865,47	484548,61	Część 2
537	257856,17	484555,43	Część 2
538	257850,01	484559,04	Część 2
539	257831,59	484564,38	Część 2
540	257816,43	484586,06	Część 2
541	257812,97	484589,57	Część 2
542	257812,70	484591,40	Część 2
543	257803,84	484604,08	Część 2
544	257800,89	484609,61	Część 2
545	257801,49	484626,52	Część 2
546	257800,28	484631,35	Część 2
547	257773,91	484662,56	Część 2
548	257773,05	484668,43	Część 2
549	257762,59	484673,99	Część 2

550	257757,09	484675,89	Część 2
551	257751,75	484678,23	Część 2
552	257747,65	484679,31	Część 2
553	257744,50	484680,03	Część 2
554	257737,95	484681,30	Część 2
555	257728,42	484682,21	Część 2
556	257722,78	484682,21	Część 2
557	257717,82	484684,81	Część 2
558	257712,88	484689,35	Część 2
559	257711,87	484690,26	Część 2
560	257708,83	484692,90	Część 2
561	257693,95	484701,41	Część 2
562	257689,29	484706,06	Część 2
563	257675,01	484718,39	Część 2
564	257663,22	484725,97	Część 2
565	257655,98	484729,29	Część 2
566	257655,41	484729,55	Część 2
567	257651,01	484731,51	Część 2
568	257650,04	484731,93	Część 2
569	257648,02	484732,77	Część 2
570	257638,85	484737,58	Część 2
571	257635,62	484738,56	Część 2
572	257632,78	484739,15	Część 2
573	257629,77	484742,34	Część 2
574	257624,55	484744,97	Część 2
575	257549,41	484771,15	Część 2
576	257531,99	484786,25	Część 2
577	257530,28	484786,67	Część 2
578	257528,44	484786,56	Część 2
579	257524,44	484788,61	Część 2
580	257517,71	484794,96	Część 2
581	257506,72	484802,82	Część 2
582	257506,39	484802,94	Część 2
583	257499,77	484812,53	Część 2
584	257498,01	484814,29	Część 2
585	257497,31	484814,87	Część 2
586	257481,48	484826,07	Część 2
587	257469,14	484831,08	Część 2
588	257455,90	484832,65	Część 2
589	257449,61	484831,70	Część 2
590	257445,73	484835,10	Część 2
591	257440,90	484843,86	Część 2
592	257431,69	484845,93	Część 2
593	257413,36	484850,07	Część 2
594	257410,13	484852,38	Część 2

## **Uzasadnienie do Uchwały Sejmiku Województwa Śląskiego w sprawie obszaru chronionego krajobrazu „Potok Bujakowski”**

Rada Gminy Ornontowice uchwałą Nr IX/51/2003 z dnia 29 maja 2003 r. w sprawie wyznaczenia obszarów chronionego krajobrazu na terenie Gminy Ornontowice (Dz. Urz. Woj. Śl. z 2003 r., Nr 62, poz. 1893) poddała pod ochronę jary i doliny potoków poprzez wyznaczenie ich jako obszarów chronionego krajobrazu. Na mocy uchwały wprowadzono ochronę dla 5 obszarów, obejmujących potoki: Ornontowicki, Leśny, Z Bujakowa, Łąkowy oraz Od Solarni – wraz z ich dopływami – zlokalizowanych w obrębie działek, których numery wskazano w załączniku do ww. aktu. W uchwale nie określono powierzchni jaką zajmują poszczególne obszary ani szczegółowego przebiegu ich granic. Celem wyznaczenia obszarów była ochrona wyróżniających się krajobrazowo terenów o zróżnicowanych ekosystemach, pełniących funkcję korytarzy ekologicznych. Uchwała ta została zastąpiona uchwałą Nr XIV/87/2003 Rady Gminy Ornontowice z dnia 30 października 2003 r. w sprawie wyznaczenia obszarów chronionego krajobrazu na terenie Gminy Ornontowice (Dz. Urz. Woj. Śl. z 2004 r., Nr 3, poz. 52), która została zmieniona uchwałą Nr XIII/87/07 Rady Gminy Ornontowice z dnia 26 września 2007 r. (Dz. Urz. Woj. Śl. z 2007 r., Nr 195, poz. 3729).

Obszar chronionego krajobrazu „Potok Bujakowski” rozciąga się na południe od granicy gminy Ornontowice w pobliżu ulicy Dworcowej aż do kompleksu leśnego znajdującego się w zarządzie Państwowego Gospodarstwa Leśnego Lasy Państwowe w pobliżu Marzankowic (oddział 305, leśnictwo Mokre, Nadleśnictwo Kobiór). Obszar wyróżnia się wysokimi walorami krajobrazowymi i przyrodniczymi. Głęboko wcięta i silnie zadrzewiona dolina potoku jest niezwykle malownicza i wyraźnie odznacza się w krajobrazie rolniczym, zdominowanym przez pola uprawne i użytki zielone. W górnym biegu dolina potoku została częściowo zagospodarowana – utworzono tu ciąg stawów hodowlanych. Brzegi istniejących stawów, jak również zabagnione niecki stanowiące pozostałości po stawach nieużytkowanych, porasta roślinność szuwarowa – zbiorowiska z manną mielec *Glyceria maxima*, pałąką szerokolistną *Typha latifolia*, trzciną pospolitą *Phragmites australis*. Tylko największy staw, zlokalizowany przy ulicy Ludwika Spiry, pozbawiony jest roślinności przybrzeżnej. Niezagospodarowane na cele rybackie dno doliny w górnym biegu potoku porastają zadrzewienia łęgowe z udziałem olszy czarnej *Alnus glutinosa*. Warstwę krzewów tworzą bez czarny *Sambucus nigra* i leszczyna pospolita *Corylus avellana*, a w runie rosną m.in.: sitowie leśne *Scirpus sylvaticus*, tojeść rozesłana *Lysimachia nummularia*, pokrzywa zwyczajna *Urtica dioica*. Skarpy doliny porastają drzewostany o zróżnicowanym składzie gatunkowym. Obok dębów szypułkowych *Quercus robur* i buków *Fagus sylvatica*, stanowiących pozostałości drzewostanów grądowych, spotyka się tu także celowe nasadzenia gatunków drzew i krzewów o funkcji ozdobnej – sosny, świerka, cisa, kosodrzewiny, modrzewia i innych. W dolnym biegu potoku dolina stopniowo się rozszerza i głębiej wcina w podłoże. Z główną doliną łączą się liczne dolinki boczne w postaci zadrzewionych wąwozów. Skarpy doliny i wąwozów porastają drzewostany grądowe z przestojami pomnikowych okazów drzew (dębów, grabów, buków) oraz dużym udziałem leszczyny w podszycie. Spotyka się w nich bogate runo z udziałem roślin typowych dla lasów grądowych, takich jak: miodunka ćma *Pulmonaria obscura*, dąbrówka rozłogowa *Ajuga reptans*, konwalia majowa *Convallaria majalis*, perlówka zwisła *Melica nutans*, kokoryczka wielokwiatowa *Polygonatum multiflorum*, gajowiec żółty *Galeobdolon luteum*, groszek wiosenny *Lathyrus vernus*, fiołek leśny *Viola reichenbachiana*. Na dość szerokiej na tym odcinku terasie zalewowej rozwinęły się okrajki nitrofilne z podagrycznikiem *Aegopodium podagraria*, pokrzywą i przytulią czepną *Galium aparine*. Miejscami towarzyszą im płyty ziarnopłona wiosennego *Ficaria verna*. Niezwykle barwny aspekt w okresie wiosennym tworzą zarośla śliwy tarniny *Prunus spinosa*, których płyty spotyka się na skarpach lub na dnie doliny.

Dolina Bujakowskiego Potoku pełni istotną funkcję korytarza ekologicznego, zapewniając łączność – przy uwzględnieniu odcinka cieku nieobjętego ochroną – pomiędzy obszarem leśnym w pobliżu Chudowa, a kompleksem leśnym w sąsiedztwie Ornontowic i Łazisk Górnych. Znaczny

udział towarzyszących ciekowi zadrzewień oraz obecność innych siedlisk – użytków rolnych i terenów wodno-błotnych – stwarza korzystne warunki dla migracji gatunków. Połączenie to wzmacnia łączność ekologiczną zapewnianą przez Potok Ornontowicki i Potok Leśny pomiędzy obszarami leśnymi w pobliżu Chudowa a lasami w pobliżu Ornontowic, Orzesza i Dębieńska.

W dniu 1 sierpnia 2009 r. weszła w życie ustawa z dnia 23 stycznia 2009 r. o zmianie niektórych ustaw w związku ze zmianami w organizacji i podziale zadań administracji publicznej w województwie (Dz. U. z 2009 r. nr 92, poz. 753, z późn. zm.), która przekazała sejmikowi województwa, w miejsce wojewody, kompetencje w zakresie wyznaczenia, likwidacji i zmiany granic obszarów chronionego krajobrazu. Zgodnie z art. 35 ust. 1 przedmiotowej ustawy dotychczas obowiązujące akty prawa miejscowego zachowują moc do czasu wejścia w życie aktów wydanych na podstawie upoważnień zmienianych ww. ustawą.

Samorząd Województwa Śląskiego podjął prace niezbędne dla weryfikacji obszarów chronionego krajobrazu oraz aktualizacji powołujących je aktów prawnych. Weryfikacja obejmuje ocenę zasadności ochrony w świetle aktualnie obowiązującej definicji obszaru chronionego krajobrazu oraz analizę potrzeb uszczegółowienia bądź zmiany przebiegu granic obszaru w oparciu o istniejące uwarunkowania przestrzenne i środowiskowe oraz potrzeby jego ochrony. Niniejsza uchwała dostosowuje akt prawny, stanowiący podstawę funkcjonowania i ochrony przedmiotowego Obszaru, do wymogów ustawy z dnia 16 kwietnia 2004 roku o ochronie przyrody (t.j. Dz. U. z 2023 r., poz. 1336, z późn. zm.) w zakresie określenia ustaleń dotyczących czynnej ochrony ekosystemów i zakazów obowiązujących na jego terenie oraz uszczegółowienia przebiegu jego granic.

Zgodnie z art. 23 ust. 2 ustawy z dnia 16 kwietnia 2004 r. o ochronie przyrody w uchwale w sprawie obszaru chronionego krajobrazu „Potok Bujakowski” określono jego nazwę, położenie, obszar, sprawującego nadzór, ustalenia dotyczące czynnej ochrony ekosystemów oraz zakazy właściwe dla danego obszaru chronionego krajobrazu. Z § 1 pkt 1 uchwały Nr XIV/87/2003 Rady Gminy Ornontowice z dnia 30 października 2003 r. wynika, że przedmiotowemu Obszarowi nadano nazwę „Potok Z Bujakowa łącznie z dopływami”. W niniejszej uchwale zmieniono jego nazwę na „Potok Bujakowski”. Zmiana ta spowodowana jest koniecznością zapewnienia zwięzłości i jednoznaczności nazwy formy ochrony przyrody oraz powiązaniu brzmienia z nazwą cieków figurującą w Państwowym Rejestrze Nazw Geograficznych („Bujakowski Potok”).

W uchwale uszczegółowiono przebieg granicy obszaru chronionego krajobrazu „Potok Bujakowski” z uwzględnieniem wymogów Rozporządzenia Ministra Środowiska z dnia 11 września 2012 r. w sprawie centralnego rejestru form ochrony przyrody (Dz. U. z 2012 r., poz. 1080) oraz „Rekomendacji Generalnego Dyrektora Ochrony Środowiska w sprawie redagowania uchwał sejmików województw dotyczących parków krajobrazowych i obszarów chronionego krajobrazu oraz uchwał rad gmin dotyczących pomników przyrody, stanowisk dokumentacyjnych, użytków ekologicznych oraz zespołów przyrodniczo-krajobrazowych” z 2018 roku, poprzez podanie współrzędnych punktów załamania granicy w układzie współrzędnych płaskich prostokątnych PL 1992 z dokładnością odpowiadającą prowadzonej na danym terenie mapie zasadniczej. W stosunku do uchwały Gminy Ornontowice ustanawiającej obszar chronionego krajobrazu w niniejszej uchwale jego powierzchnia została powiększona o prawobrzeżną część doliny zlokalizowaną w gminach Gierałtowice i Mikołów oraz o fragment doliny Bujakowskiego Potoku w jego górnym biegu w gminie Mikołów, łączący aktualne granice obszaru chronionego krajobrazu z oddziałem 305 leśnictwa Mokre w nadleśnictwie Kobiór. Powiększenie to jest kluczowe dla ochrony wartościowej przyrodniczo i krajobrazowo doliny Bujakowskiego Potoku oraz dla zapewnienia trwałości funkcji korytarza ekologicznego na całym predysponowanym do tego odcinku, niezależnie od podziałów administracyjnych. Dotychczasowe granice gwarantowały bowiem ochronę tylko lewobrzeżnej części doliny Bujakowskiego Potoku w granicach gminy Ornontowice. Zmian i korekt przebiegu granic Obszaru dokonano biorąc pod uwagę: przebieg granic działek ewidencyjnych, istniejące naturalne elementy topografii i rzeźby terenu, ustalenia



wynikające z materiałów planistycznych gmin Gierałtowice, Ornontowice i Mikołów – studiów uwarunkowań i kierunków zagospodarowania przestrzennego gmin oraz miejscowych planów zagospodarowania przestrzennego, a także aktualny stan zagospodarowania terenu. Powierzchnia Obszaru wyliczona przy zastosowaniu systemów informacji geograficznej GIS, wynosi 49,61 ha.

Uchwała zawiera zakazy obowiązujące na obszarze chronionego krajobrazu „Potok Bujakowski”, które zostały wybrane spośród zakazów wymienionych w art. 24 ust. 1 ustawy z dnia 16 kwietnia 2004 r. o ochronie przyrody. Wyboru zakazów dokonano z uwzględnieniem istniejących uwarunkowań środowiskowych i potrzeb ochrony wartości przyrodniczych oraz funkcji pełnionych przez wskazany obszar. Proponowane zakazy mają na celu ochronę walorów krajobrazowych, zróżnicowanych ekosystemów (w tym siedlisk wodno-błotnych) oraz dziko żyjących populacji zwierząt, w tym ich miejsc rozrodu, żerowania i schronień oraz warunków ich migracji. Dlatego też wprowadzono zakazy: zabijania dziko występujących zwierząt, niszczenia ich nor, legowisk, innych schronień i miejsc rozrodu oraz tarlisk, złożonej ikry, z wyjątkiem amatorskiego połowu ryb oraz wykonywania czynności związanych z racjonalną gospodarką rolną, leśną, rybacką i łowiecką, likwidowania i niszczenia zadrzewień śródpolnych, przydrożnych i nadwodnych, likwidowania obszarów wodno-błotnych, dokonywania zmian stosunków wodnych, jeżeli służą innym celom niż ochrona przyrody lub zrównoważone wykorzystanie użytków rolnych i leśnych oraz racjonalna gospodarka wodna lub rybacka, a także wykonywania prac ziemnych trwale zniekształcających rzeźbę terenu. Umożliwienie swobodnego przemieszczania się zwierząt wymaga natomiast zabezpieczenia terenu przed realizacją na jego powierzchni inwestycji stwarzających zagrożenie dla środowiska oraz nowych obiektów budowlanych w pasie szerokości do 50 m od linii brzegów rzek, jezior i innych naturalnych zbiorników wodnych oraz od zasięgu lustra wody w sztucznych zbiornikach wodnych usytuowanych na wodach płynących przy normalnym poziomie piętrzenia określonym w pozwoleniu wodnoprawnym (z wyjątkiem urządzeń wodnych i obiektów służących prowadzeniu racjonalnej gospodarki rolnej, leśnej lub rybackiej). Zasięg terenów objętych zakazem budowania nowych obiektów budowlanych wskazano na mapach stanowiących załącznik nr 1 do uchwały oraz określono poprzez podanie współrzędnych punktów załamania granicy w układzie współrzędnych płaskich prostokątnych PL-1992 stanowiących załącznik nr 3. Przy ich wyznaczaniu uwzględniono ustalenia obowiązujących miejscowych planów zagospodarowania przestrzennego gminy Ornontowice (Uchwała Nr XIII/109/19 Rady Gminy Ornontowice z dnia 21 listopada 2019 r. w sprawie ogłoszenia tekstu jednolitego i rysunku jednolitego uchwały w sprawie miejscowego planu zagospodarowania przestrzennego, Dz. Urz. Woj. Śląskiego z 2019 r., poz. 7967), gminy Gierałtowice (Uchwała Nr XLI/291/2021 Rady Gminy Gierałtowice z dnia 27 października 2021 r. w sprawie miejscowego planu zagospodarowania przestrzennego dla obszaru sołectwa Chudów, Dz. Urz. Woj. Śląskiego z 2021 r. poz. 6939) oraz miasta Mikołowa (Uchwała nr XXVI/368/2004 Rady Miejskiej w Mikołowie z dnia 28 września 2004 r. w sprawie uchwalenia miejscowego planu zagospodarowania przestrzennego fragmentu miasta Mikołowa – Bujaków, Dz. Urz. Woj. Śląskiego z 2004 r., Nr 109, poz. 3091 oraz Uchwała nr XI/255/2015 Rady Miejskiej Mikołowa z dnia 25 sierpnia 2015 r. w sprawie uchwalenia miejscowego planu zagospodarowania przestrzennego fragmentu miasta Mikołowa, Dz. Urz. Woj. Śląskiego z 2015 r. poz. 4514).

W świetle art. 24 ust. 2 ustawy o ochronie przyrody zakazy, o których mowa w § 2 ust. 1 uchwały nie dotyczą:

- wykonywania zadań na rzecz obronności kraju i bezpieczeństwa państwa,
- prowadzenia akcji ratowniczej oraz działań związanych z bezpieczeństwem powszechnym,
- realizacji inwestycji celu publicznego,
- wykonywania zadań wynikających z planu ochrony, zadań ochronnych lub planu zadań ochronnych.

Zgodnie z art. 24 ust. 3 ustawy o ochronie przyrody zakaz, o którym mowa w § 2 ust. 1 pkt 2 nie dotyczy realizacji przedsięwzięć mogących znacząco oddziaływać na środowisko, dla których przeprowadzona ocena oddziaływania na środowisko wykazała brak negatywnego wpływu na ochronę przyrody i ochronę krajobrazu obszaru chronionego krajobrazu.

Jednocześnie na podstawie art. 24 ust. 3a ustawy o ochronie przyrody zakaz, o którym mowa w § 2 ust. 1 pkt 3 nie dotyczy usunięcia drzewa lub krzewu znajdującego się w obrębie zadrzewienia, należącego do IGO (inwazyjnego gatunku obcego) stwarzającego zagrożenie dla Unii lub Polski.

W uchwale zawarto ustalenia dotyczące czynnej ochrony ekosystemów. Zachowanie walorów przyrodniczo-krajobrazowych doliny Bujakowskiego Potoku, istotnych dla zapewnienia właściwych warunków dla migracji zwierząt wymaga przede wszystkim zachowania istniejących zadrzewień grądowych i łągowych – wraz z towarzyszącymi siedliskami nieleśnymi – na co składa się ochrona wiekowych okazów drzew, lecz także podjęcia działań z zakresu czynnej ochrony ukierunkowanych na eliminację gatunków inwazyjnych, które rozprzestrzeniając się w obszarze chronionego krajobrazu, mogą stwarzać zagrożenie dla trwałości występujących tu ekosystemów i populacji rodzimych gatunków roślin i zwierząt.

Wypełniając obowiązek określony w art. 23 ust. 3 ustawy z dnia 16 kwietnia 2004 r. o ochronie przyrody, dokonano uzgodnienia projektu niniejszej uchwały z Regionalnym Dyrektorem Ochrony Środowiska w Katowicach (postanowienie Nr WPN.622.5.2023.KB z 14 grudnia 2023 r.), a także Radą Gminy Ornontowice (uchwała Nr LXIII/532/23 z 13 grudnia 2023 r.), Radą Gminy Gierałtowiec (uchwała Nr LXVIII/513/2023 z 13 grudnia 2023 r.) i Radą Miejską Mikołowa (uzgodnienie w trybie art. 23 ust. 3a ustawy z dnia 16 kwietnia 2004 r. o ochronie przyrody jako skutek braku przedstawienia stanowiska w terminie miesiąca od dnia otrzymania projektu uchwały). Ponadto w związku z przepisami ustawy z dnia 24 kwietnia 2003 r. o działalności pożytku publicznego i o wolontariacie (t.j. Dz. U. z 2023 r. poz. 571) projekt uchwały od 24 listopada 2023 r. do 7 grudnia 2023 r. został poddany konsultacjom z organizacjami pozarządowymi i podmiotami wymienionymi w art. 3 ust. 3 tej ustawy oraz z Radą Działalności Pożytku Publicznego Województwa Śląskiego.

**Uchwała Nr / / /2024  
Sejmiku Województwa Śląskiego  
z dnia 2024 r.**

**w sprawie:  
udzielenia pomocy finansowej jednostkom samorządu terytorialnego,  
przeznaczonej na wsparcie dzieci, osieroconych w wyniku wypadku do którego  
doszło w zakładzie górniczym Sobieski grupa Tauron  
w dniu 28 listopada 2023 roku**

Na podstawie: art. 8a ust. 1, art. 18 pkt 20 ustawy z dnia 5 czerwca 1998 roku o samorządzie województwa (t.j.: Dz. U. z 2022 r., poz. 2094 ze zm.), art. 216 ust. 2 pkt 5, art. 220 ust.1 ustawy z dnia 27 sierpnia 2009 roku o finansach publicznych (t.j.: Dz. U. z 2023 r., poz. 1270 ze zm.)

**Sejmik Województwa Śląskiego  
uchwala:**

§ 1.

Udziela się z budżetu Województwa Śląskiego na 2024 rok pomocy finansowej jednostkom samorządu terytorialnego, w formie dotacji celowych, przeznaczonych na wsparcie osieroconych dzieci w wyniku wypadku do którego doszło w zakładzie górniczym Sobieski grupa Tauron w dniu 28 listopada 2023 roku w łącznej kwocie 110 000,00 zł, zgodnie z załącznikiem do niniejszej uchwały.

§ 2.

Szczegółowe warunki udzielenia dotacji oraz zasady rozliczania środków finansowych określone zostaną w umowie zawartej pomiędzy Województwem Śląskim a jednostkami samorządu terytorialnego.

§ 3.

Wykonanie uchwały powierza się Zarządowi Województwa Śląskiego.

§ 4.

Uchwała wchodzi w życie z dniem podjęcia.

Regionalny Ośrodek Polityki Społecznej Województwa Śląskiego

Jednostka organizacyjna Urzędu

Załącznik do Uchwały .....  
 Sejmiku Województwa Śląskiego z  
 dnia .....

Wykaz jednostek samorządu terytorialnego uprawnionych do otrzymania pomocy finansowej na wsparcie osieroconych dzieci wypadku do którego doszło w zakładzie górniczym Sobieski grupa Tauron w dniu 28 listopada 2023 roku

LP.	WOJEWÓDZTWO	JEDNOSTKA SAMORZĄDU TERYTORIALNEGO	LICZBA DZIECI	KWOTA NA DZIECKO	KWOTA DOTACJI W ZŁ
1	Śląskie	Mysłowice	4	10 000,00 zł	40 000,00 zł
2	Śląskie	Bieruń	3	10 000,00 zł	30 000,00 zł
3	Śląskie	Jaworzno	4	10 000,00 zł	40 000,00 zł
Razem			11		110 000,00 zł



**Uchwała Nr     /     /2024  
Sejmiku Województwa Śląskiego  
z dnia .....2024 r.**

**w sprawie:  
zatwierdzenia zmian dotyczących opłat dodatkowych w odniesieniu do przewozów kolejowych realizowanych na zlecenie Województwa Śląskiego wynikających z wprowadzenia zmiany nr 17 do taryfy (cennika) oferty o zasięgu krajowym pn. *Wspólny Bilet***

Na podstawie art. 18 pkt 20 ustawy z dnia 5 czerwca 1998 r. o samorządzie województwa (tekst jednolity: Dz.U z 2022 r. poz. 2094 z późn. zm.), art. 34a ust. 2 ustawy z dnia 15 listopada 1984 r. Prawo Przewozowe (tekst jednolity: Dz.U. z 2020 r. poz. 8 z późn. zm.).

**Sejmik Województwa Śląskiego  
uchwała:**

**§ 1**

Zatwierdza się zmiany dotyczące opłat dodatkowych w odniesieniu do przewozów kolejowych realizowanych na zlecenie Województwa Śląskiego, wynikające z wprowadzenia zmiany nr 17 do taryfy (cennika) oferty o zasięgu krajowym pn. *Wspólny Bilet*.

**§ 2**

**Oplata dodatkowa**

- 1) za przejazd bez uprawnień do ulgi wynosi: w pełnej wysokości - **500,00 zł**, obniżona o 75% - **125,00 zł**.
- 2) za przejazd bez ważnego *Dokumentu Poświadczającego Uprawnienia do Ulgowego Przejazdu* wynosi: w pełnej wysokości - **400,00 zł**, obniżona o 75% - **100,00 zł**.
- 3) za naruszenie zasad przewozu rzeczy i zwierząt wynosi: w pełnej wysokości - **200,00 zł**, obniżona o 75% - **50,00 zł**.

**§ 3**

Wykonanie uchwały powierza się Marszałkowi Województwa Śląskiego.

**§ 4**

Uchwała wchodzi w życie z dniem podjęcia.

## Uzasadnienie

Ministerstwo Infrastruktury we współpracy z Polskimi Kolejami Państwowymi S.A. przygotowało wspólną ofertę taryfową dla wszystkich przewoźników kolejowych na terenie Polski. Zgodnie z jej głównym założeniem, odpłatność za podróż z dowolnej stacji A do dowolnej stacji B na terenie kraju wynikać ma z jednej wspólnej taryfy (bez względu na liczbę przesiadek i operatorów realizujących przewóz). W dniu 11 września 2018 r. uchwałą nr 2102/285/V/2018 Zarząd Województwa Śląskiego wyraził zgodę na przystąpienie przez operatorów świadczących usługi publicznego transportu zbiorowego na terenie województwa śląskiego (Koleje Śląskie Sp. z o.o., Przewozy Regionalne sp. z o.o.) do projektu Wspólny Bilet. W/w taryfa (cennik) dla sprawnego realizowania przewozów w ramach projektu Wspólny Bilet musi być jednakowa dla wszystkich Przewoźników. Jednym z elementów w/w taryfy (cennika) jest zestawienie opłat dodatkowych oraz manipulacyjnych, których ustalenie w związku z art. 34a ust. 2 ustawy z dnia 15 listopada 1984 r. Prawo przewozowe (Dz. U. z 2017 r. poz. 1983, z późn. zm.) należy do kompetencji Sejmiku Województwa Śląskiego. Uchwałą nr VI/3/5/2018 z dnia 17 grudnia 2018 r. Sejmik Województwa Śląskiego zgodnie z w/w kompetencjami zatwierdził wysokość opłat dodatkowych oraz manipulacyjnych. Pismem nr KS.NH/0812/09/2019 z dnia 20 września 2019 r. Koleje Śląskie Sp. z o.o. przedstawiły tut. Wydziałowi projekt zmiany nr 1 do „Zasad i Warunków stosowania Wspólnego Biletu” (ZW-WB) w tym do taryfy (cennika) stosowanego w ramach oferty o zasięgu krajowym pn. Wspólny Bilet. Zmiany dotyczą również opłat dodatkowych oraz manipulacyjnych w odniesieniu do przewozów kolejowych realizowanych na zlecenie Województwa Śląskiego. Zmiany te zostały opracowane i uzgodnione przez wszystkich Przewoźników uczestniczących w/w projekcie oraz przyjęte Uchwałą nr 116/2019 z dnia 20 września 2019 r. przez Zarząd Spółki Koleje Śląskie Sp. z o.o. Powyższe zmiany taryfy (cennika) zostały przyjęte uchwałą Zarządu Województwa Śląskiego nr 2211/72/VI/2019 z dnia 2 października 2019 r. oraz Uchwałą Sejmiku Województwa Śląskiego nr VI/14/5/2019 z dnia 21 października 2019 r. zatwierdzono zmiany dotyczące opłat dodatkowych oraz manipulacyjnych w odniesieniu do przewozów kolejowych realizowanych na zlecenie Województwa Śląskiego wynikających z wprowadzenia zmiany nr 1 do taryfy (cennika) oferty o zasięgu krajowym pn. Wspólny Bilet.

Pismem z dnia 29 grudnia 2023 r. nr HH.633.2.2023.3(KW05384/23) Spółka Koleje Śląskie Sp. z o.o. poinformowała, że w wyniku uzgodnień wszystkich przewoźników (uczestników projektu pn. Wspólny Bilet) wprowadzono zmianę nr 17 do Zasad i Warunków stosowania Wspólnego Biletu (ZW-WB), która obejmuje korektę cennika bazowego ZW-WB, a także związaną z tym wysokość opłat dodatkowych. Zmiany te zostały przyjęte Uchwałą nr 226/2023 Zarządu Spółki Koleje Śląskie Sp. z o.o. z siedzibą w Katowicach z dnia 20 grudnia 2023 r. Zmiany ZW-WB od nr 2 do 16 nie wymagały zatwierdzenia tut. Organizatora. Termin wejścia w życie zmiany nr 17 do ZW-WB zaplanowany został przez wszystkich przewoźników (uczestników projektu pn. Wspólny Bilet) na 1 lutego 2024 r.

W związku z powyższym podjęcie przez Sejmik Województwa Śląskiego przedstawionej uchwały jest uzasadnione.

**Uchwała Nr VI / /2024**  
**Sejmiku Województwa Śląskiego**  
**z dnia                    2024 roku**

**w sprawie:**  
**wyboru przedstawicieli Sejmiku Województwa Śląskiego do rad społecznych**  
**samodzielnych publicznych zakładów opieki zdrowotnej,**  
**dla których podmiotem tworzącym jest Województwo Śląskie,**  
**na kadencję 2024-2028**

Na podstawie art. 18 pkt 20  
ustawy z dnia 5 czerwca 1998 roku o samorządzie województwa  
(tekst jednolity: Dz. U. z 2022 roku, poz.2094 z późn. zm.)  
oraz art. 48 ust. 6 pkt 2 lit. b tiret drugie  
ustawy z dnia 15 kwietnia 2011 roku o działalności leczniczej  
(tekst jednolity Dz. U. z 2023 roku, poz. 991 z późn. zm.)

**Sejmik Województwa Śląskiego**  
**uchwala:**

**§ 1**

Do składu Rady Społecznej Obwodu Lecznictwa Kolejowego – s.p.z.o.z. w Bielsku-Białej wybiera się na kadencję 2024 - 2028 jako przedstawicieli Sejmiku Województwa Śląskiego:

- 1) .....
- 2) .....
- 3) .....
- 4) .....
- 5).....

**§ 2**

Do składu Rady Społecznej Centrum Pulmonologii i Torakochirurgii w Bystrej wybiera się na kadencję 2024 - 2028 jako przedstawicieli Sejmiku Województwa Śląskiego:

- 1) .....
- 2) .....
- 3).....
- 4) .....
- 5) .....
- 6) .....

7).....

### § 3

Do składu Rady Społecznej Szpitala Specjalistycznego Nr 2 w Bytomiu wybiera się na kadencję 2024 - 2028 jako przedstawiciele Sejmiku Województwa Śląskiego:

- 1) .....
- 2) .....
- 3) .....
- 4) .....
- 5) .....
- 6) .....
- 7) .....
- 8) .....
- 9) .....

### § 4

Do składu Rady Społecznej Wojewódzkiego Szpitala Specjalistycznego Nr 4 w Bytomiu wybiera się na kadencję 2024 - 2028 jako przedstawiciele Sejmiku Województwa Śląskiego:

- 1) .....
- 2) .....
- 3) .....
- 4) .....
- 5) .....
- 6) .....
- 7) .....
- 8) .....
- 9) .....

### § 5

Do składu Rady Społecznej Szpitala Specjalistycznego w Chorzowie wybiera się na kadencję 2024 - 2028 jako przedstawiciele Sejmiku Województwa Śląskiego:

- 1) .....
- 2) .....
- 3) .....
- 4) .....
- 5) .....
- 6) .....
- 7) .....



## § 6

Do składu Rady Społecznej Wojewódzkiego Zakładu Opieki Zdrowotnej nad Matką, Dzieckiem i Młodzieżą z siedzibą w Częstochowie wybiera się na kadencję 2024 - 2028 jako przedstawiciele Sejmiku Województwa Śląskiego:

- 1) .....
- 2) .....
- 3) .....
- 4) .....
- 5) .....

## § 7

Do składu Rady Społecznej Obwodu Lecznictwa Kolejowego w Gliwicach – SPZOZ wybiera się na kadencję 2024 - 2028 jako przedstawiciele Sejmiku Województwa Śląskiego:

- 1) .....
- 2) .....
- 3) .....
- 4) .....
- 5) .....

## § 8

Do składu Rady Społecznej Wojewódzkiego Ośrodka Lecznictwa Odwykowego i Zakładu Opiekuńczo-Leczniczego w Gorzycach wybiera się na kadencję 2024 - 2028 jako przedstawiciele Sejmiku Województwa Śląskiego:

- 1) .....
- 2) .....
- 3) .....
- 4) .....
- 5) .....
- 6) .....
- 7) .....

## § 9

Do składu Rady Społecznej Wojewódzkiego Centrum Pediatrii „Kubalonka” w Istebnej wybiera się na kadencję 2024 - 2028 jako przedstawiciele Sejmiku Województwa Śląskiego:

- 1) .....

- 2) .....
- 3) .....
- 4) .....
- 5) .....

### **§ 10**

Do składu Rady Społecznej Wojewódzkiego Szpitala Specjalistycznego Nr 2 w Jastrzębiu-Zdroju wybiera się na kadencję 2024 - 2028 jako przedstawiciele Sejmiku Województwa Śląskiego:

- 1) .....
- 2) .....
- 3) .....
- 4) .....
- 5) .....
- 6) .....
- 7) .....
- 8) .....
- 9) .....

### **§ 11**

Do składu Rady Społecznej Wojewódzkiego Szpitala Rehabilitacyjnego dla Dzieci w Jastrzębiu-Zdroju wybiera się na kadencję 2024 - 2028 jako przedstawiciele Sejmiku Województwa Śląskiego:

- 1) .....
- 2) .....
- 3) .....
- 4) .....
- 5) .....

### **§ 12**

Do składu Rady Społecznej Centrum Psychiatrii w Katowicach im. dr. Krzysztofa Czумы wybiera się na kadencję 2024 - 2028 jako przedstawiciele Sejmiku Województwa Śląskiego:

- 1) .....
- 2) .....
- 3) .....
- 4) .....
- 5) .....
- 6) .....
- 7) .....

### § 13

Do składu Rady Społecznej Wojewódzkiego Pogotowia Ratunkowego w Katowicach wybiera się na kadencję 2024 - 2028 jako przedstawicieli Sejmiku Województwa Śląskiego:

- 1) .....
- 2) .....
- 3) .....
- 4) .....
- 5) .....
- 6) .....
- 7) .....
- 8) .....
- 9) .....

### § 14

Do składu Rady Społecznej Okręgowego Szpitala Kolejowego w Katowicach – s.p.z.o.z. wybiera się na kadencję 2024 - 2028 jako przedstawicieli Sejmiku Województwa Śląskiego:

- 1) .....
- 2) .....
- 3) .....
- 4) .....
- 5) .....
- 6) .....
- 7) .....

### § 15

Do składu Rady Społecznej Wojewódzkiego Ośrodka Medycyny Pracy w Katowicach wybiera się na kadencję 2024 - 2028 jako przedstawicieli Sejmiku Województwa Śląskiego:

- 1) .....
- 2) .....
- 3) .....
- 4) .....
- 5) .....

## § 16

Do składu Rady Społecznej Wojewódzkiego Szpitala Neuropsychiatrycznego im. dr. Emila Cyrana z siedzibą w Lublińcu wybiera się na kadencję 2024 - 2028 jako przedstawicieli Sejmiku Województwa Śląskiego:

- 1) .....
- 2) .....
- 3) .....
- 4) .....
- 5) .....
- 6) .....
- 7) .....

## § 17

Do składu Rady Społecznej Ośrodka Terapii Nerwic dla Dzieci i Młodzieży z siedzibą w Orzeszu wybiera się na kadencję 2024 - 2028 jako przedstawicieli Sejmiku Województwa Śląskiego:

- 1) .....
- 2) .....
- 3) .....
- 4) .....
- 5) .....

## § 18

Do składu Rady Społecznej Szpitala Chorób Płuc w Orzeszu wybiera się na kadencję 2024 - 2028 jako przedstawicieli Sejmiku Województwa Śląskiego:

- 1) .....
- 2) .....
- 3) .....
- 4) .....
- 5) .....

## § 19

Do składu Rady Społecznej Samodzielnego Publicznego Wojewódzkiego Szpitala Chirurgii Urazowej im. dr. Janusza Daaba w Piekarach Śląskich wybiera się na kadencję 2024 - 2028 jako przedstawicieli Sejmiku Województwa Śląskiego:

- 1) .....
- 2) .....
- 3) .....
- 4) .....



- 5) .....
- 6) .....
- 7) .....
- 8) .....
- 9) .....

## **§ 20**

Do składu Rady Społecznej Szpitala Chorób Płuc im. Św. Józefa w Pilchowicach wybiera się na kadencję 2024 - 2028 jako przedstawiciele Sejmiku Województwa Śląskiego:

- 1) .....
- 2) .....
- 3) .....
- 4) .....
- 5) .....

## **§ 21**

Do składu Rady Społecznej Klinicznego Szpitala Psychiatrycznego SPZOZ w Rybniku wybiera się na kadencję 2024 - 2028 jako przedstawiciele Sejmiku Województwa Śląskiego:

- 1) .....
- 2) .....
- 3) .....
- 4) .....
- 5) .....
- 6) .....
- 7) .....

## **§ 22**

Do składu Rady Społecznej Samodzielnego Publicznego Zakładu Opieki Zdrowotnej Wojewódzkiego Szpitala Specjalistycznego Nr 3 w Rybniku wybiera się na kadencję 2024 - 2028 jako przedstawiciele Sejmiku Województwa Śląskiego:

- 1) .....
- 2) .....
- 3) .....
- 4) .....
- 5) .....
- 6) .....
- 7) .....
- 8) .....

9) .....

### § 23

Do składu Rady Społecznej Centrum Leczenia Oparzeń im. dr. Stanisława Sakiela w Siemianowicach Śląskich wybiera się na kadencję 2024 - 2028 jako przedstawicieli Sejmiku Województwa Śląskiego:

- 1) .....
- 2) .....
- 3) .....
- 4) .....
- 5) .....
- 6) .....
- 7) .....

### § 24

Do składu Rady Społecznej Samodzielnego Publicznego Zakładu Opieki Zdrowotnej Zakładu Diagnostyki Obrazowej z siedzibą w Sosnowcu wybiera się na kadencję 2024 - 2028 jako przedstawicieli Sejmiku Województwa Śląskiego:

- 1) .....
- 2) .....
- 3) .....
- 4) .....
- 5) .....

### § 25

Do składu Rady Społecznej „Repty” Górnośląskiego Centrum Rehabilitacji im. Gen. Jerzego Ziętka z siedzibą w Tarnowskich Górach wybiera się na kadencję 2024 - 2028 jako przedstawicieli Sejmiku Województwa Śląskiego:

- 1) .....
- 2) .....
- 3) .....
- 4) .....
- 5) .....
- 6) .....
- 7) .....

## § 26

Do składu Rady Społecznej Samodzielnego Publicznego Zakładu Opieki Zdrowotnej Szpitala Psychiatrycznego z siedzibą w Toszku wybiera się na kadencję 2024 - 2028 jako przedstawicieli Sejmiku Województwa Śląskiego:

- 1) .....
- 2) .....
- 3) .....
- 4) .....
- 5) .....

## § 27

Do składu Rady Społecznej Śląskiego Centrum Rehabilitacji i Prewencji z siedzibą w Ustroniu wybiera się na kadencję 2024 - 2028 jako przedstawicieli Sejmiku Województwa Śląskiego:

- 1) .....
- 2) .....
- 3) .....
- 4) .....
- 5) .....

## § 28

Do składu Rady Społecznej Samodzielnego Publicznego Zakładu Opieki Zdrowotnej Szpitala Kolejowego w Wilkowicach-Bystrej wybiera się na kadencję 2024 - 2028 jako przedstawicieli Sejmiku Województwa Śląskiego:

- 1) .....
- 2) .....
- 3) .....
- 4) .....
- 5) .....
- 6) .....
- 7) .....

## § 29

Do składu Rady Społecznej Wojewódzkiego Szpitala Chorób Płuc im. dr. Alojzego Pawelca z siedzibą w Wodzisławiu Śląskim wybiera się na kadencję 2024 - 2028 jako przedstawicieli Sejmiku Województwa Śląskiego:

- 1) .....
- 2) .....
- 3) .....
- 4) .....

5) .....

### **§ 30**

Wykonanie uchwały powierza się Zarządowi Województwa Śląskiego.

### **§ 31**

Uchwała wchodzi w życie z dniem podjęcia.



## Uzasadnienie

W dniu 5 lutego 2024 roku kończy się kadencja rad społecznych następujących samodzielnych publicznych zakładów opieki zdrowotnej, dla których podmiotem tworzącym jest Województwo Śląskie:

1. Obwodu Lecznictwa Kolejowego – s.p.z.o.z. w Bielsku-Białej,
2. Centrum Pulmonologii i Torakochirurgii w Bystrej,
3. Szpitala Specjalistycznego Nr 2 w Bytomiu,
4. Wojewódzkiego Szpitala Specjalistycznego Nr 4 w Bytomiu,
5. Szpitala Specjalistycznego w Chorzowie,
6. Wojewódzkiego Zakładu Opieki Zdrowotnej nad Matką, Dzieckiem i Młodzieżą z siedzibą w Częstochowie,
7. Obwodu Lecznictwa Kolejowego w Gliwicach – SPZOZ,
8. Wojewódzkiego Ośrodka Lecznictwa Odwykowego i Zakładu Opiekuńczo-Leczniczego w Gorzycach,
9. Wojewódzkiego Centrum Pediatrii „Kubalonka” w Istebnej,
10. Wojewódzkiego Szpitala Specjalistycznego Nr 2 w Jastrzębiu-Zdroju,
11. Wojewódzkiego Szpitala Rehabilitacyjnego dla Dzieci w Jastrzębiu-Zdroju,
12. Centrum Psychiatrii w Katowicach im. dr. Krzysztofa Czumy,
13. Wojewódzkiego Pogotowia Ratunkowego w Katowicach,
14. Okręgowego Szpitala Kolejowego w Katowicach – s.p.z.o.z.,
15. Wojewódzkiego Ośrodka Medycyny Pracy w Katowicach,
16. Wojewódzkiego Szpitala Neuropsychiatrycznego im. dr. Emila Cyrana z siedzibą w Lublińcu,
17. Ośrodka Terapii Nerwic dla Dzieci i Młodzieży z siedzibą w Orzeszu,
18. Szpitala Chorób Płuc w Orzeszu,
19. Samodzielnego Publicznego Wojewódzkiego Szpitala Chirurgii Urazowej im. dr. Janusza Daaba w Piekarach Śląskich,
20. Szpitala Chorób Płuc im. Św. Józefa w Pilchowicach,
21. Klinicznego Szpitala Psychiatrycznego SPZOZ w Rybniku,
22. Samodzielnego Publicznego Zakładu Opieki Zdrowotnej Wojewódzkiego Szpitala Specjalistycznego Nr 3 w Rybniku,

23. Centrum Leczenia Oparzeń im. dr. Stanisława Sakiela w Siemianowicach Śląskich,
24. Samodzielnego Publicznego Zakładu Opieki Zdrowotnej Zakładu Diagnostyki Obrazowej z siedzibą w Sosnowcu,
25. „Repty” Górnośląskiego Centrum Rehabilitacji im. Gen. Jerzego Ziętka z siedzibą w Tarnowskich Górach,
26. Samodzielnego Publicznego Zakładu Opieki Zdrowotnej Szpitala Psychiatrycznego z siedzibą w Toszku,
27. Śląskiego Centrum Rehabilitacji i Prewencji z siedzibą w Ustroniu,
28. Samodzielnego Publicznego Zakładu Opieki Zdrowotnej Szpitala Kolejowego w Wilkowicach-Bystrej,
29. Wojewódzkiego Szpitala Chorób Płuc im. dr. Alojzego Pawelca z siedzibą w Wodzisławiu Śląskim.

W związku z upływającą kadencją ww. rad społecznych Sejmik Województwa Śląskiego postanawia dokonać wyboru swoich nowych przedstawicieli do rad na kadencję 2024 – 2028.

Po przyjęciu przedmiotowej uchwały Sejmiku Województwa Śląskiego nowe składy rad społecznych 29 samodzielnych publicznych zakładów opieki zdrowotnej, dla których podmiotem tworzącym jest Województwo Śląskie, zostaną powołane na kadencję 2024 – 2028 przez Zarząd Województwa Śląskiego, stosownie do obowiązujących regulacji prawnych w tym zakresie.

Mając na uwadze powyższe, podjęcie przedmiotowej uchwały jest uzasadnione.