

Oznaczenie	Zadanie
D2	Poprawa bezpieczeństwa ruchu drogowego na sieci TEN-T odc. gr. m. Częstochowa - Nowa Wieś
D3	Poprawa bezpieczeństwa ruchu drogowego na sieci TEN-T odc. Nowa Wieś - Zawada
D4	Poprawa bezpieczeństwa ruchu drogowego na sieci TEN-T odc. Siedlec Duży - Koziegłowy
D5	Poprawa bezpieczeństwa ruchu drogowego na sieci TEN-T odc. Koziegłowy - Markowice
D6	Poprawa bezpieczeństwa ruchu drogowego na sieci TEN-T odc. Markowice - Brudzowice
D7	Poprawa bezpieczeństwa ruchu drogowego na sieci TEN-T odc. Siewierz - Podwarpie
D8	Poprawa bezpieczeństwa ruchu drogowego na sieci TEN-T odc. Zawada - Siedlec Duży
D15	Rozbudowa drogi krajowej nr 1 odc. Brudzowice - Siewierz
D16	Budowa drogi ekspresowej S1 Pyrzowice – Kosztowy, odc. Pyrzowice – Podwarpie
D19	Budowa zabezpieczeń przeciwhałasowych wzdłuż DK 1 w Czechowicach - Dziedzicach

MAPA PRZEGLĄDOWA

LEGENDA

- Arkusze map dla inwestycji GDDKiA
- Granice powiatów
- Granica województwa

0 0.2 0.4 0.6 0.8 km



ZAMAWIAJĄCY:

Województwo Śląskie
ul. Ligonja 46
40-037 Katowice

WYKONAWCA:

Lemitor Ochrona Środowiska Sp. z o.o. sp.k.
ul. Jana Długosza 40
51-162 Wrocław





MAPA PRZEDSTAWIAJĄCA EFEKTY DZIAŁAŃ OKREŚLONYCH W PROGRAMIE

Mapa imisyjna, wskaźnik L_{dwn}

Stan istniejący

Zarządzający źródłem hałasu: Generalna

Dyrekcja Dróg Krajowych i Autostrad

Działanie: Poprawa bezpieczeństwa ruchu
drogowego na sieci TEN-T odc. gr. m.
Częstochowa - Nowa Wieś

Arkusze 1/2

LEGENDA

Zakres obszaru działań

Granice powiatów

Analizowany odcinek drogi

Rzeki, strumienie

Wody

Zieleni wysoka

Ekran akustyczny

Budynki

Przedziały imisji

szpitali,
domów opieki społecznej

szkół, przedszkoli,
żłobków

mieszkalne

pozostałe

< 55 dB

55 - 60 dB

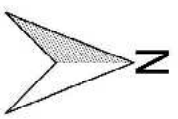
60 - 65 dB

65 - 70 dB

70 - 75 dB

> 75 dB

Skala 1:100000

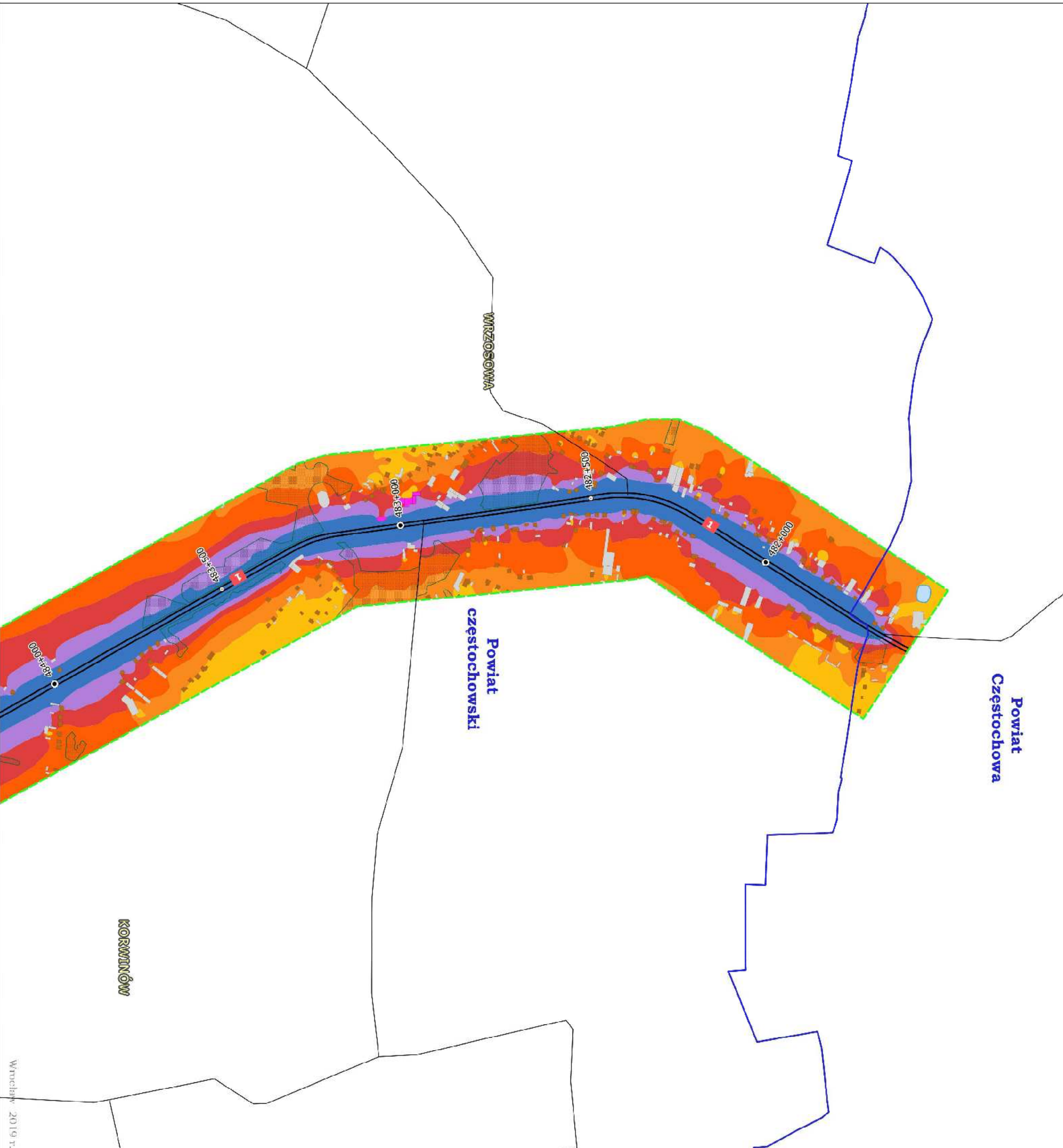


ZAMAWIAJĄCY:

Województwo Śląskie
ul. Ligonia 46
40-037 Katowice

WYKONAWCA:

Lemitor Ochrona Środowiska Sp. z o.o. sp.k.
ul. Jana Długosza 40
51-162 Wrocław





MAPA PRZEDSTAWIAJĄCA EFEKTY DZIAŁAŃ OKREŚLONYCH W PROGRAMIE

Mapa imisyjna, wskaźnik L_{dwn}

Stan prognozowany

Zarządzający źródłem hałasu: Generalna

Dyrekcja Dróg Krajowych i Autostrad

Działanie: Poprawa bezpieczeństwa ruchu
drogowego na sieci TEN-T odc. gr. m.
Częstochowa - Nowa Wieś

Arkusze 1/2

LEGENDA

Zakres obszaru działań

Granice powiatów

Analizowany odcinek drogi

Rzeki, strumienie

Wody

Zieleni wysoka

Ekran akustyczny

Budynki

Przedziały imisji

szpitali,
domów opieki społecznej

szkół, przedszkoli,
żłobków

mieszkalne

pozostałe

< 55 dB

55 - 60 dB

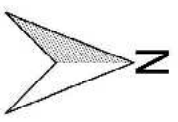
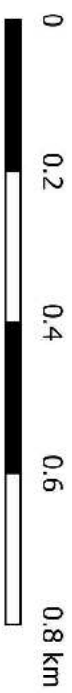
60 - 65 dB

65 - 70 dB

70 - 75 dB

> 75 dB

Skala 1:100000

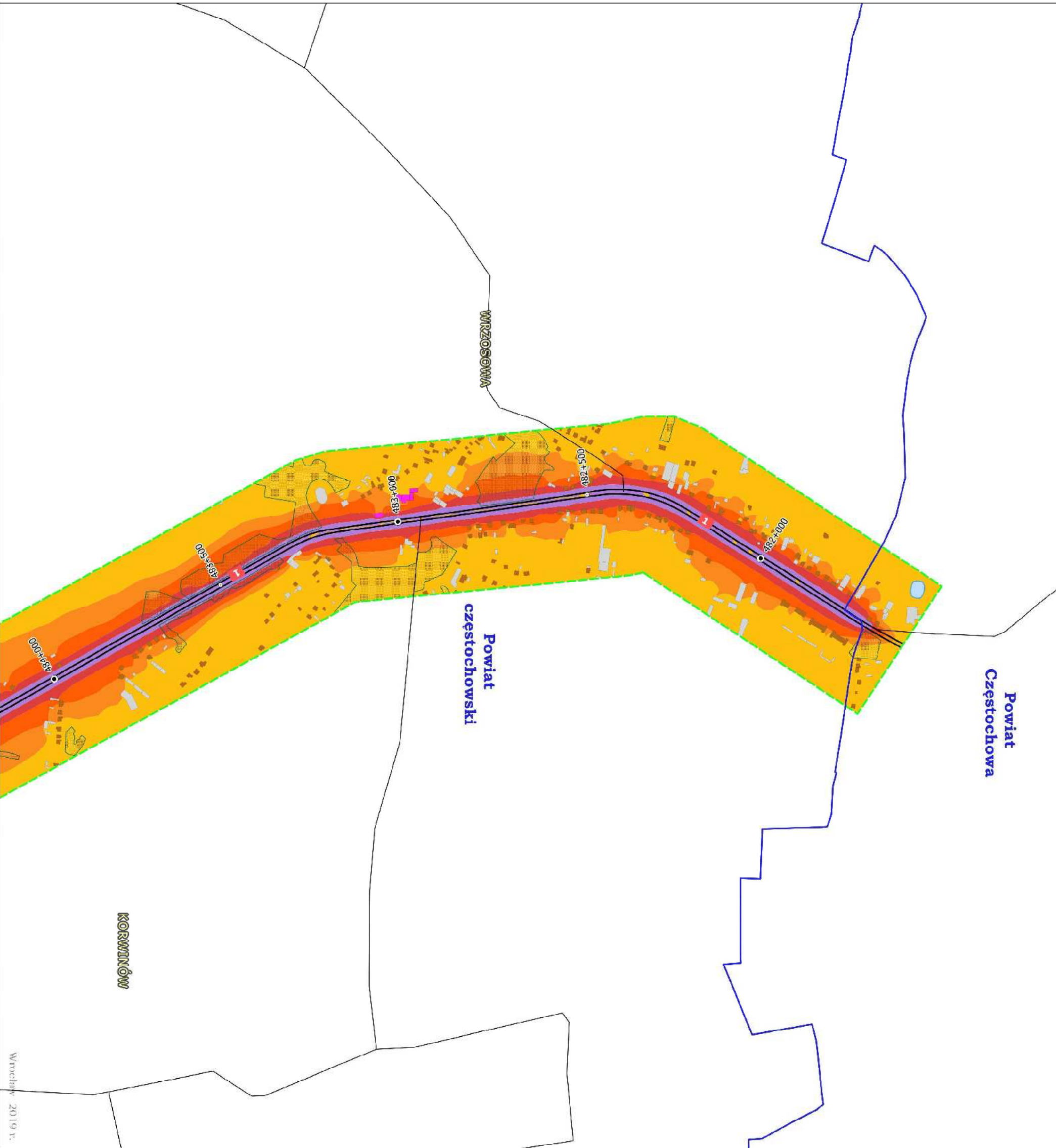


ZAMAWIAJĄCY:

Województwo Śląskie
ul. Ligonia 46
40-037 Katowice

WYKONAWCA:

Lemitor Ochrona Środowiska Sp. z o.o. sp.k.
ul. Jana Długosza 40
51-162 Wrocław





MAPA PRZEDSTAWIAJĄCA EFEKTY DZIAŁAŃ OKREŚLONYCH W PROGRAMIE

Mapa imisyjna, wskaźnik L_{dwn}

Stan istniejący

Zarządzający źródłem hałasu: Generalna

Dyrekcja Dróg Krajowych i Autostrad

Działanie: Poprawa bezpieczeństwa ruchu
drogowego na sieci TEN-T odc. gr. m.

Częstochowa - Nowa Wieś

Arkusz 2/2

LEGENDA

Zakres obszaru działań

Granice powiatów

Analizowany odcinek drogi

Rzeki, strumienie

Wody

Zieleni wysoka

Ekran akustyczny

Budynki

Przedziały emisji

szpitali,
domów opieki społecznej

szkół, przedszkoli,
żłobków

mieszkalne

pozostałe

65 - 70 dB

70 - 75 dB

> 75 dB

Skala 1:100000

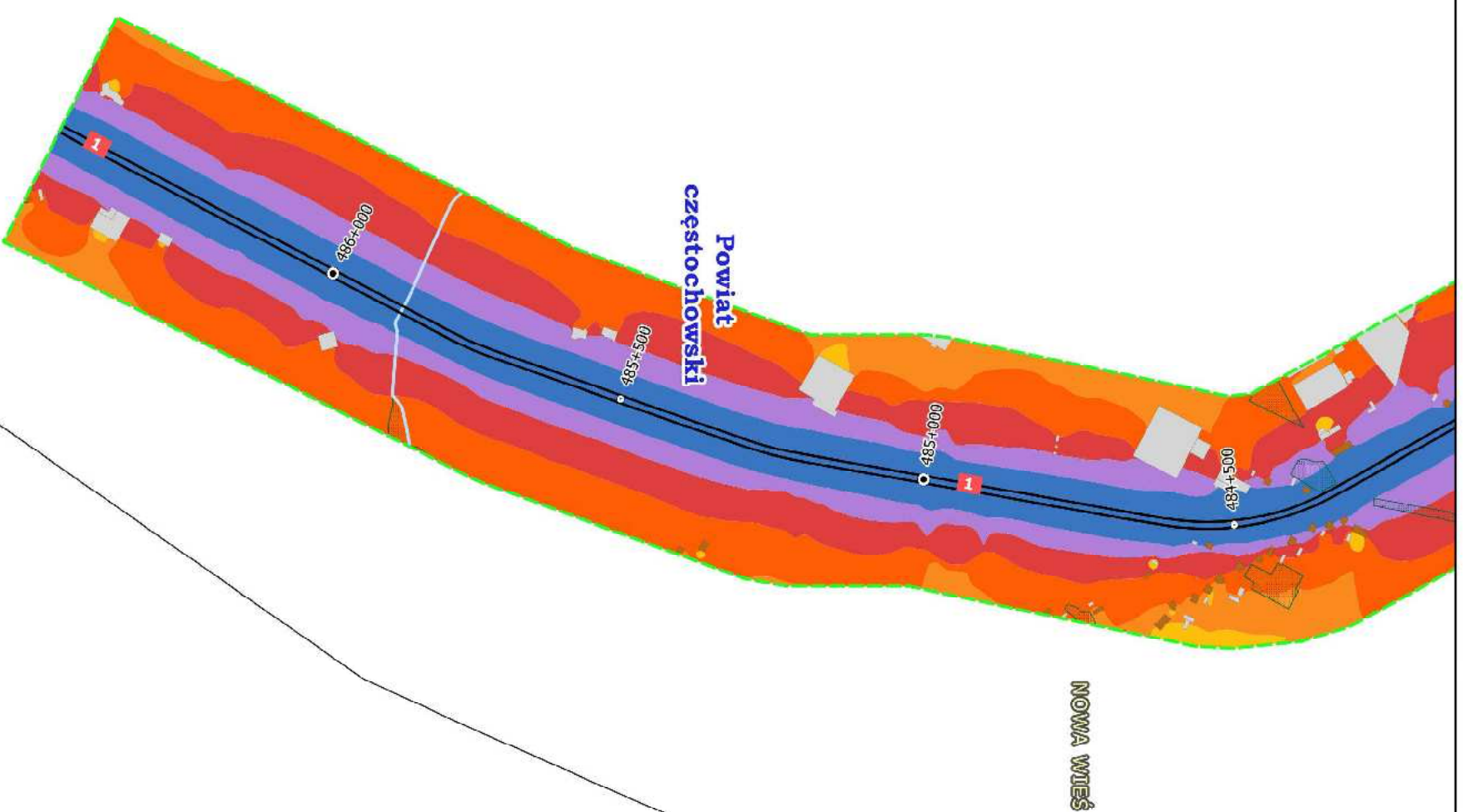


ZAMAWIAJĄCY:

Województwo Śląskie
ul. Ligonia 46
40-037 Katowice

WYKONAWCA:

Lemitor Ochrona Środowiska Sp. z o.o. sp.k.
ul. Jana Długosza 40
51-162 Wrocław





MAPA PRZEDSTAWIAJĄCA EFEKTY DZIAŁAŃ OKREŚLONYCH W PROGRAMIE

Mapa imisyjna, wskaźnik L_{dwn}

Stan prognozowany

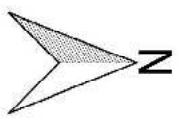
Zarządzający źródłem hałasu: Generalna Dyrekcja Dróg Krajowych i Autostrad

Działanie: Poprawa bezpieczeństwa ruchu drogowego na sieci TEN-T odc. gr. m. Częstochowa - Nowa Wieś
Arkusz 2/2

LEGENDA

- Zakres obszaru działań
- Granice powiatów
- Analizowany odcinek drogi
- Rzeki, strumienie
- Wody
- Zieleni wysoka
- Ekran akustyczny
- Budynki
- Przedziały emisji
- szpitali,
- domów opieki społecznej
- szkół, przedszkoli,
- żłobków
- mieszkalne
- pozostałe
- < 55 dB
- 55 - 60 dB
- 60 - 65 dB
- 65 - 70 dB
- 70 - 75 dB
- > 75 dB

Skala 1:100000

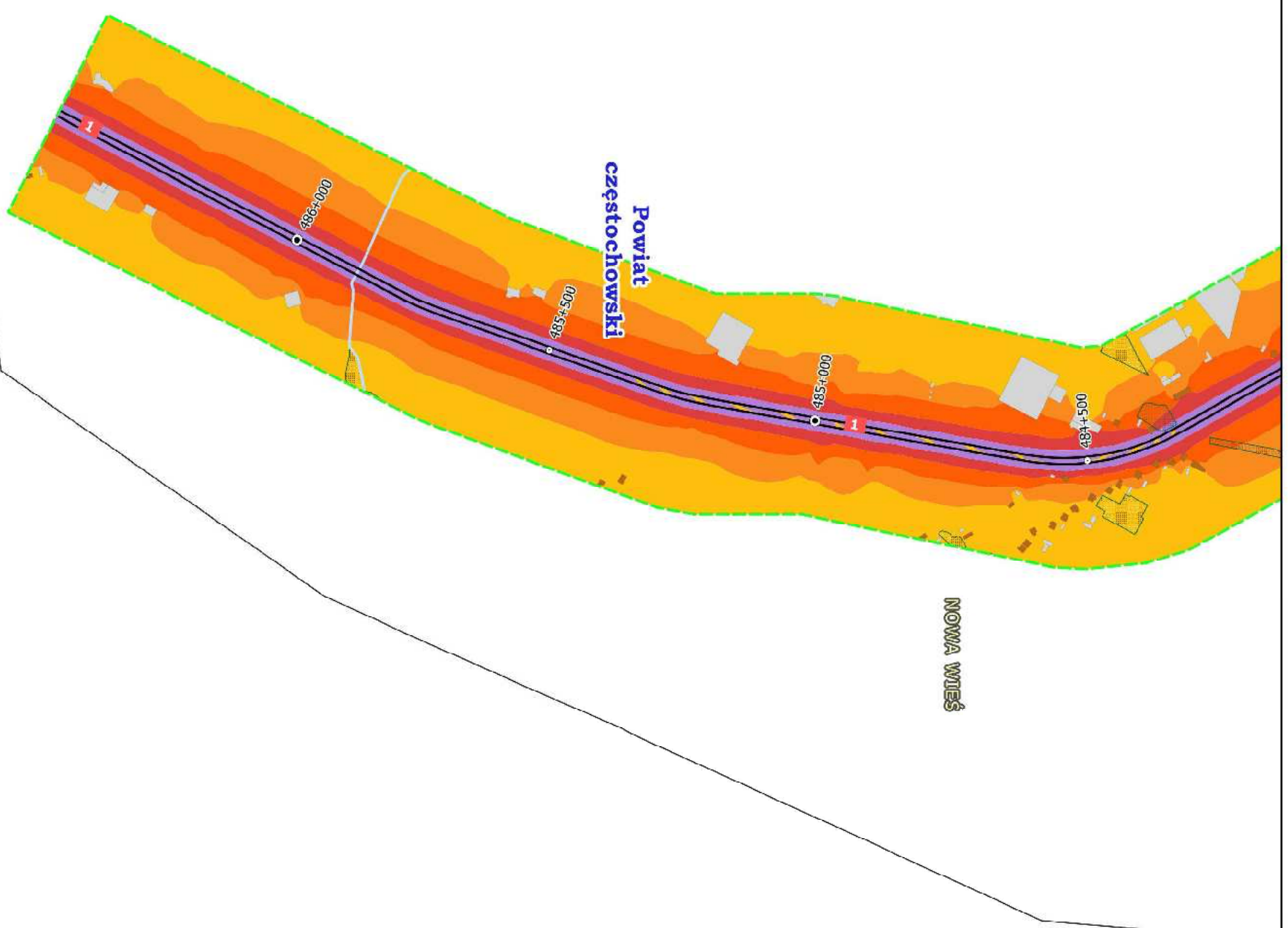


ZAMAWIAJĄCY:

Województwo Śląskie
ul. Ligonia 46
40-037 Katowice

WYKONAWCA:

Lemitor Ochrona Środowiska Sp. z o.o. sp.k.
ul. Jana Długosza 40
51-162 Wrocław





MAPA PRZEDSTAWIAJĄCA EFEKTY DZIAŁAŃ OKREŚLONYCH W PROGRAMIE

Mapa imisyjna, wskaźnik L_{dwn}

Stan istniejący

Zarządzający źródłem hałasu: Generalna

Dyrekcja Dróg Krajowych i Autostrad

Działanie: Poprawa bezpieczeństwa ruchu drogowego na sieci TEN-T odc. Nowa Wieś - Zawada

Zawada

Arkusz 1/2

LEGENDA

Zakres obszaru działań

Granice powiatów

Analizowany odcinek drogi

Rzeki, strumienie

Wody

Zieleni wysoka

Ekran akustyczny

Budynki

szpitali,
domów opieki społecznej

szkół, przedszkoli,
żłobków

mieszkalne

pozostałe

Przedziały imisji

< 55 dB

55 - 60 dB

60 - 65 dB

65 - 70 dB

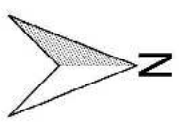
70 - 75 dB

> 75 dB

Skala 1:100000



N

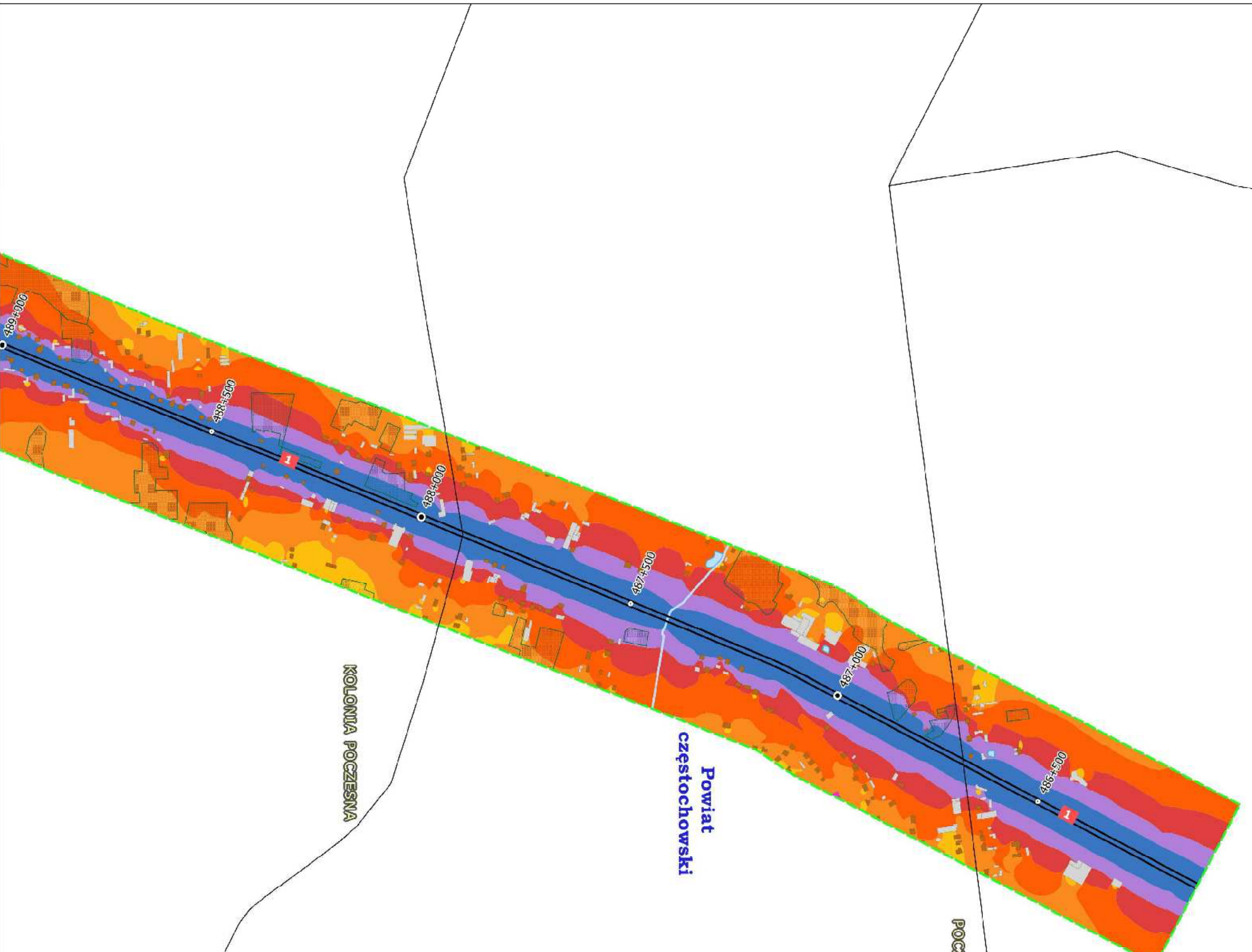


ZAMAWIAJĄCY:

Województwo Śląskie
ul. Ligonia 46
40-037 Katowice

WYKONAWCA:

Lemitor Ochrona Środowiska Sp. z o.o. sp.k.
ul. Jana Długosza 40
51-162 Wrocław





MAPA PRZEDSTAWIAJĄCA EFEKTY DZIAŁAŃ OKREŚLONYCH W PROGRAMIE

Mapa imisyjna, wskaźnik L_{dwn}

Stan prognozowany

Zarządzający źródłem hałasu: Generalna

Dyrekcja Dróg Krajowych i Autostrad

Działanie: Poprawa bezpieczeństwa ruchu drogowego na sieci TEN-T odc. Nowa Wieś - Zawada

Zawada

Arkusze 1/2

LEGENDA

Zakres obszaru działań

Granice powiatów

Analizowany odcinek drogi

Rzeki, strumienie

Wody

Zieleni wysoka

Ekran akustyczny

Budynki

szpitali,
domów opieki społecznej

szkół, przedszkoli,
żłobków

mieszkalne

pozostałe

Przedziały imisji

< 55 dB

55 - 60 dB

60 - 65 dB

65 - 70 dB

70 - 75 dB

> 75 dB

Skala 1:100000



N

ZAMAWIAJĄCY:

Województwo Śląskie
ul. Ligonia 46
40-037 Katowice

WYKONAWCA:

Lemitor Ochrona Środowiska Sp. z o.o. sp.k.
ul. Jana Długosza 40
51-162 Wrocław





MAPA PRZEDSTAWIAJĄCA EFEKTY DZIAŁAŃ OKREŚLONYCH W PROGRAMIE

Mapa imisyjna, wskaźnik L_{dwn}

Stan istniejący

Zarządzający źródłem hałasu: Generalna

Dyrekcja Dróg Krajowych i Autostrad

Działanie: Poprawa bezpieczeństwa ruchu drogowego na sieci TEN-T odc. Nowa Wieś - Zawada

Zawada

Arkusz 2/2

LEGENDA

Zakres obszaru działań

Granice powiatów

Analizowany odcinek drogi

Rzeki, strumienie

Wody

Zieleni wysoka

Ekran akustyczny

Budynki

Przedziały emisji < 55 dB

szpitali, domów opieki społecznej 55 - 60 dB

szkół, przedszkoli, żłobków 60 - 65 dB

mieszkalne 65 - 70 dB

pozostałe 70 - 75 dB

> 75 dB

Skala 1:100000

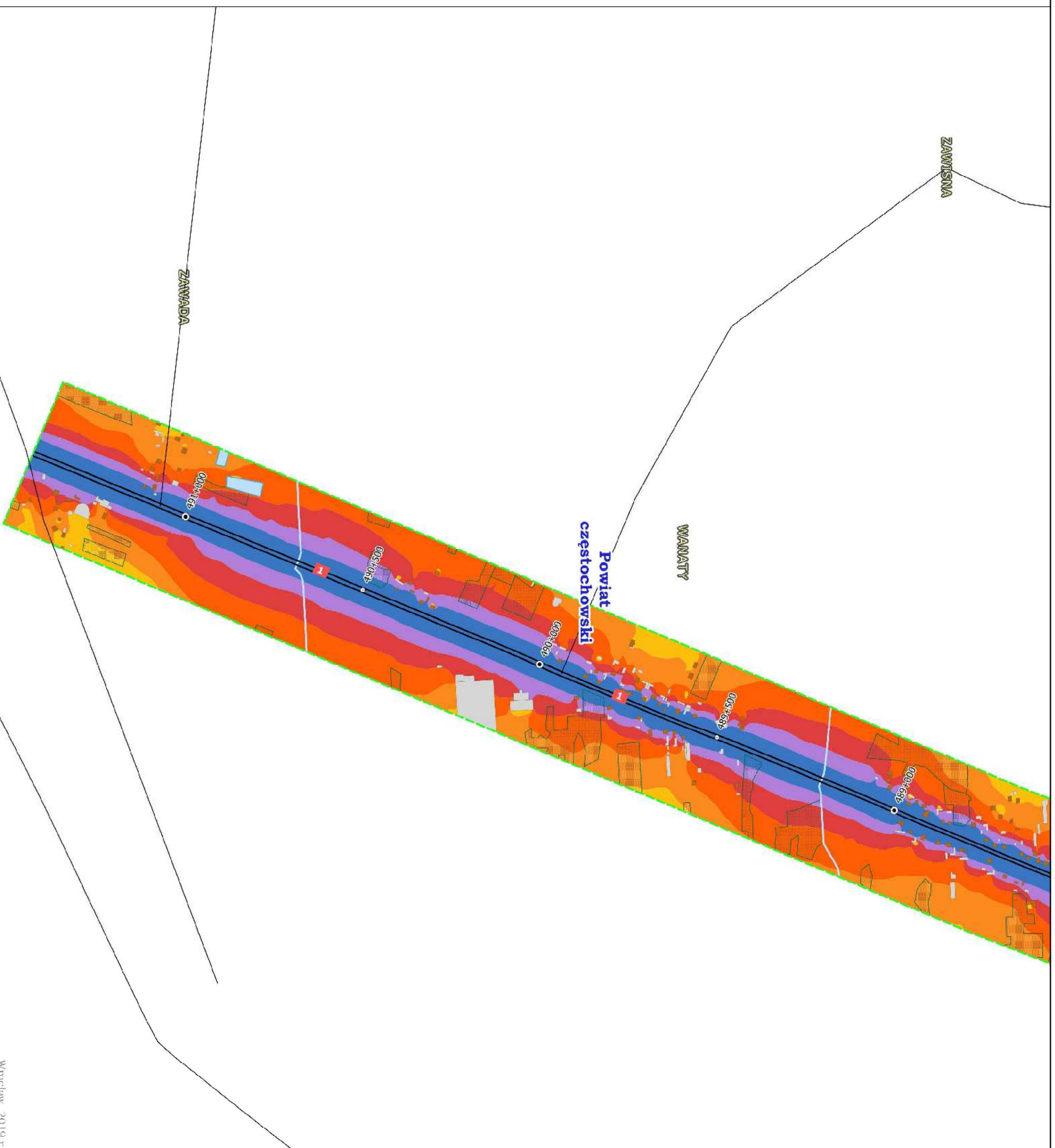
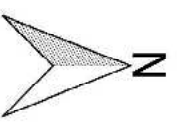


ZAMAWIAJĄCY:

Województwo Śląskie
ul. Ligonia 46
40-037 Katowice

WYKONAWCA:

Lemitor Ochrona Środowiska Sp. z o.o. sp.k.
ul. Jana Długosza 40
51-162 Wrocław





MAPA PRZEDSTAWIAJĄCA EFEKTY DZIAŁAŃ OKREŚLONYCH W PROGRAMIE

Mapa imisyjna, wskaźnik L_{dwn}

Stan prognozowany

Zarządzający źródłem hałasu: Generalna

Dyrekcja Dróg Krajowych i Autostrad

Działanie: Poprawa bezpieczeństwa ruchu drogowego na sieci TEN-T odc. Nowa Wieś - Zawada

Zawada

Arkusze 2/2

LEGENDA

Zakres obszaru działań

Granice powiatów

Analizowany odcinek drogi

Rzeki, strumienie

Wody

Zieleni wysoka

Ekran akustyczny

Budynki

Przedziały emisji < 55 dB

szpitali, domów opieki społecznej 55 - 60 dB

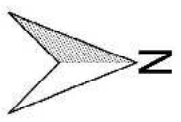
szkół, przedszkoli, żłobków 60 - 65 dB

mieszkalne 65 - 70 dB

pozostałe 70 - 75 dB

> 75 dB

Skala 1:100000

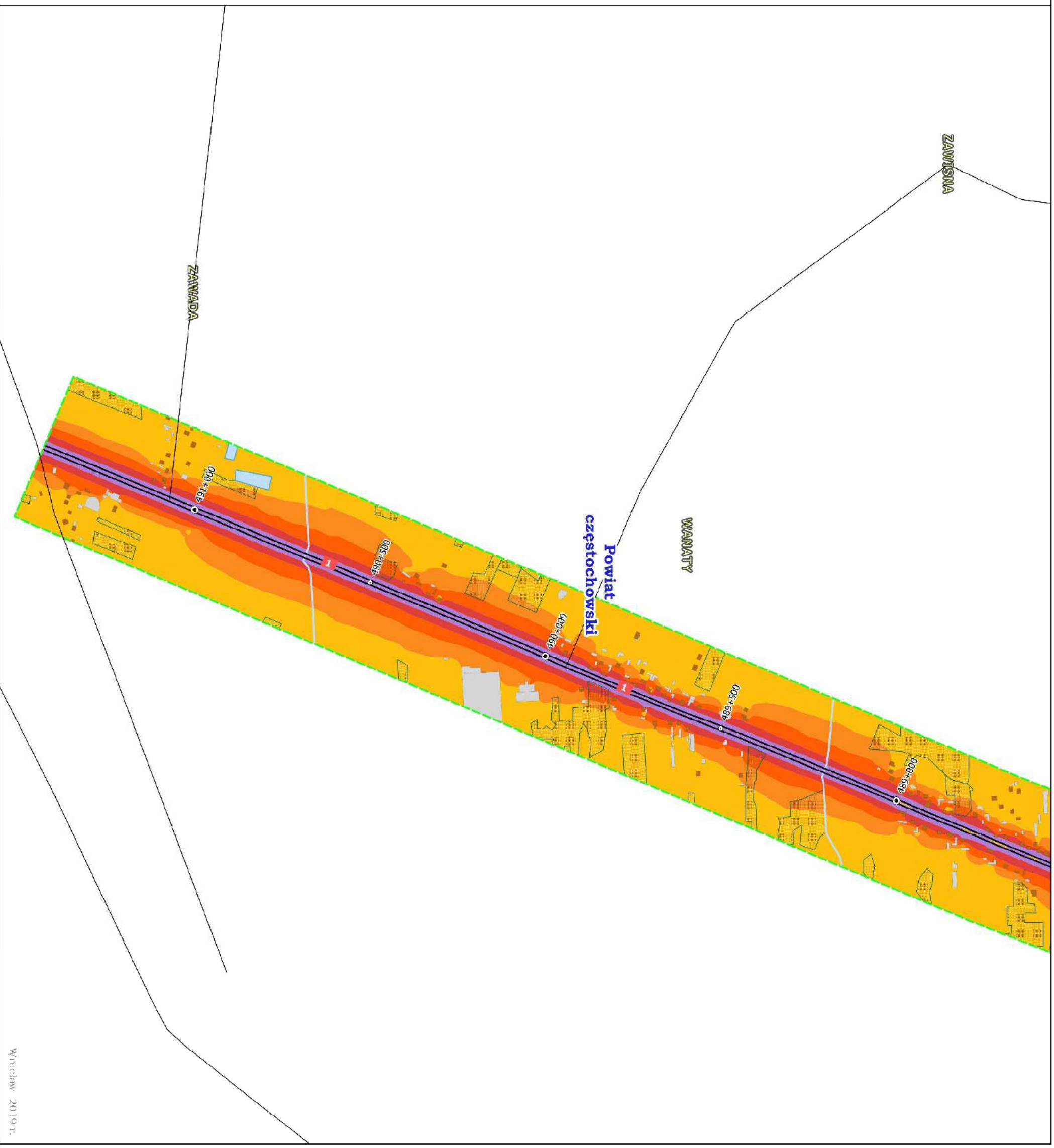


ZAMAWIAJĄCY:

Województwo Śląskie
ul. Ligonia 46
40-037 Katowice

WYKONAWCA:

Lemitor Ochrona Środowiska Sp. z o.o. sp.k.
ul. Jana Długosza 40
51-162 Wrocław





MAPA PRZEDSTAWIAJĄCA EFEKTY DZIAŁAŃ OKREŚLONYCH W PROGRAMIE

Mapa imisyjna, wskaźnik L_{dwn}

Stan istniejący

Zarządzający źródłem hałasu: Generalna

Dyrekcja Dróg Krajowych i Autostrad

Działanie: Poprawa bezpieczeństwa ruchu drogowego na sieci TEN-T odc. Siedlec Duży -

Koziegłowy

Arkusz 1/2

LEGENDA

Zakres obszaru działań

Granice powiatów

Analizowany odcinek drogi

Rzeki, strumienie

Wody

Zieleni wysoka

Ekran akustyczny

Budynki

Przedziały emisji < 55 dB

szpitali, domów opieki społecznej 55 - 60 dB

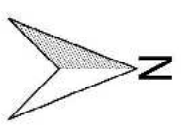
szkół, przedszkoli, żłobków 60 - 65 dB

mieszkalne 65 - 70 dB

pozostałe 70 - 75 dB

> 75 dB

Skala 1:100000



ZAMAWIAJĄCY:

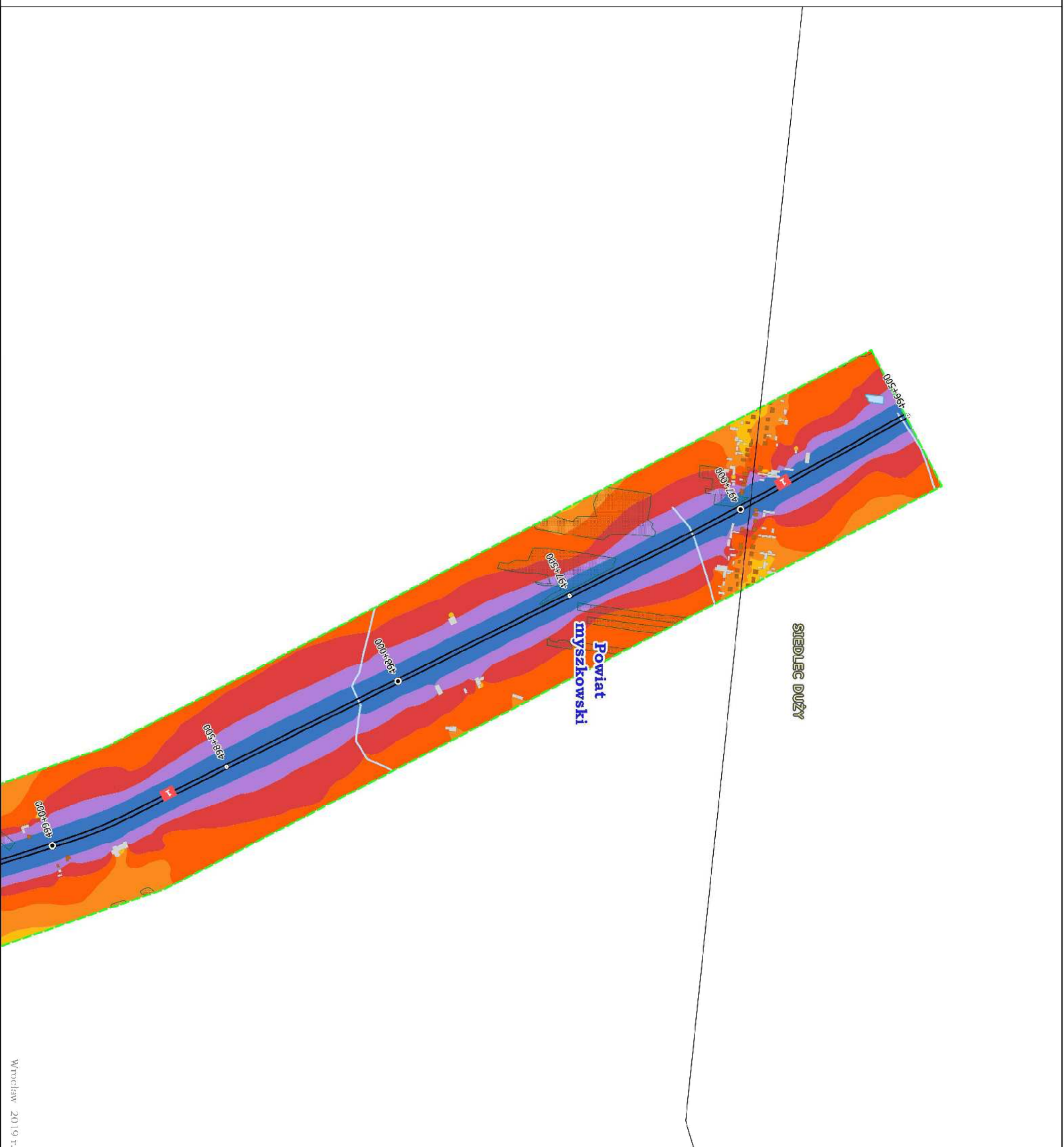
Województwo Śląskie
ul. Ligonia 46
40-037 Katowice

WYKONAWCA:

Lemitor Ochrona Środowiska Sp. z o.o. sp.k.
ul. Jana Długosza 40
51-162 Wrocław



OCHRONA ŚRODOWISKA





MAPA PRZEDSTAWIAJĄCA EFEKTY DZIAŁAŃ OKREŚLONYCH W PROGRAMIE

Mapa imisyjna, wskaźnik L_{dwn}

Stan prognozowany

Zarządzający źródłem hałasu: Generalna

Dyrekcja Dróg Krajowych i Autostrad

Działanie: Poprawa bezpieczeństwa ruchu drogowego na sieci TEN-T odc. Siedlec Duży -

Koziegłowy

Arkusze 1/2

LEGENDA

Zakres obszaru działań

Granice powiatów

Analizowany odcinek drogi

Rzeki, strumienie

Wody

Zieleni wysoka

Ekran akustyczny

Budynki

szpitali,

domów opieki społecznej

szkół, przedszkoli,

żłobków

mieszkalne

pozostałe

Przedziały imisji

< 55 dB

55 - 60 dB

60 - 65 dB

65 - 70 dB

70 - 75 dB

> 75 dB

Skala 1:100000



N

ZAMAWIAJĄCY:

Województwo Śląskie

ul. Ligonia 46

40-037 Katowice

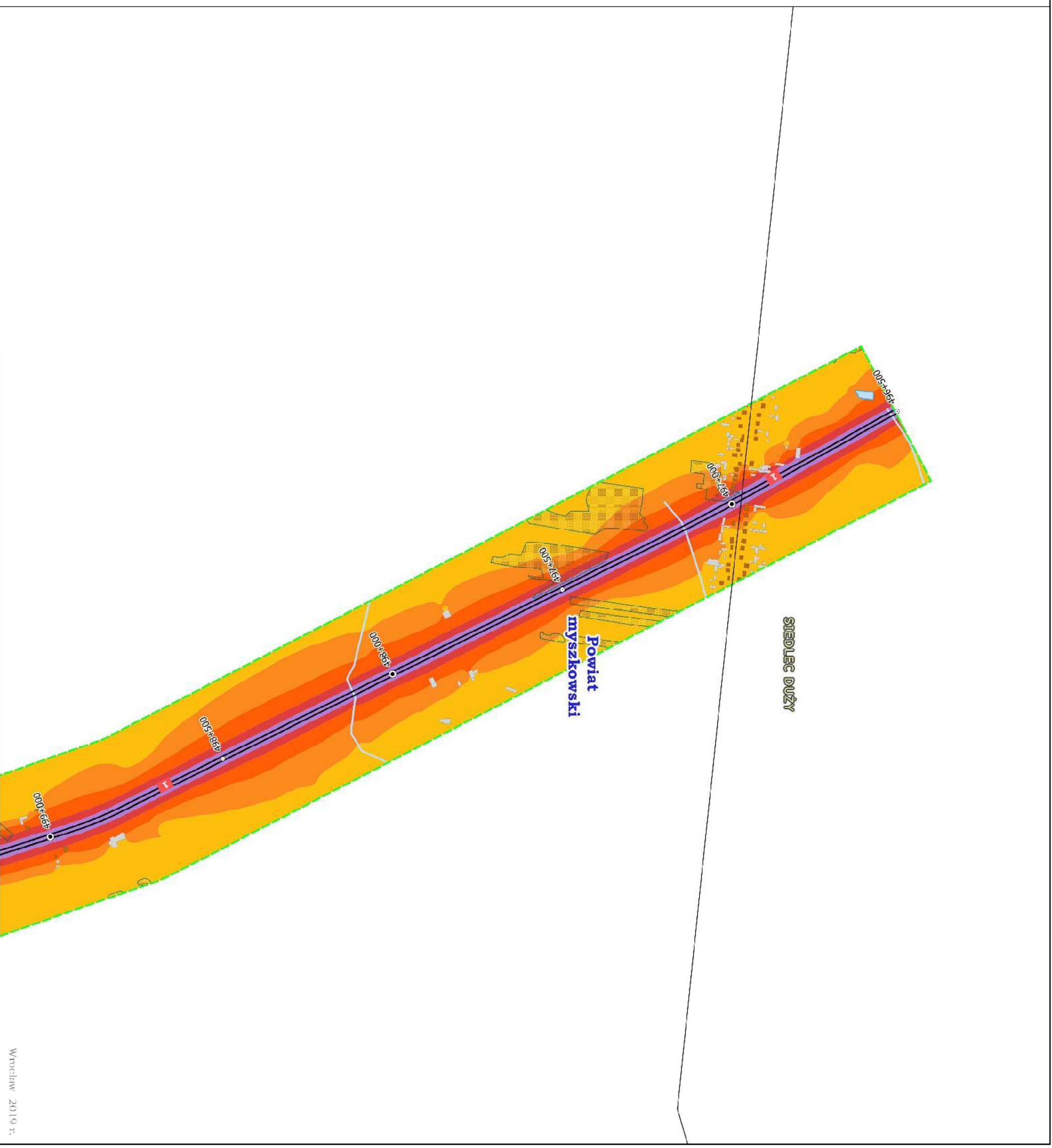
WYKONAWCA:

Lemitor Ochrona Środowiska Sp. z o.o. sp.k.

ul. Jana Długosza 40

51-162 Wrocław

Lemitor
OCHRONA ŚRODOWISKA





MAPA PRZEDSTAWIAJĄCA EFEKTY DZIAŁAŃ OKREŚLONYCH W PROGRAMIE

Mapa imisyjna, wskaźnik L_{dwn}

Stan istniejący

Zarządzający źródłem hałasu: Generalna

Dyrekcja Dróg Krajowych i Autostrad

Działanie: Poprawa bezpieczeństwa ruchu drogowego na sieci TEN-T odc. Siedlec Duży -

Koziegłowy

Arkusz 2/2

LEGENDA

Zakres obszaru działań

Granice powiatów

Analizowany odcinek drogi

Rzeki, strumienie

Wody

Zielenń wysoka

Ekran akustyczny

Budynki

Przedziały imisji

szpitali,
domów opieki społecznej

szkół, przedszkoli,
żłobków

mieszkalne

pozostałe

< 55 dB

55 - 60 dB

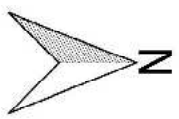
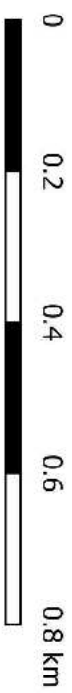
60 - 65 dB

65 - 70 dB

70 - 75 dB

> 75 dB

Skala 1:100000



ZAMAWIAJĄCY:

Województwo Śląskie
ul. Ligonía 46
40-037 Katowice

WYKONAWCA:

Lemitor Ochrona Środowiska Sp. z o.o. sp.k.
ul. Jana Długosza 40
51-162 Wrocław

lemitor
OCHRONA ŚRODOWISKA



KOZIEGŁOWY

Wrocław 2019 r.



MAPA PRZEDSTAWIAJĄCA EFEKTY DZIAŁAŃ OKREŚLONYCH W PROGRAMIE

Mapa imisyjna, wskaźnik L_{dwn}

Stan prognozowany

Zarządzający źródłem hałasu: Generalna
Dyrekcja Dróg Krajowych i Autostrad

Działanie: Poprawa bezpieczeństwa ruchu
drogowego na sieci TEN-T odc. Siedlec Duży -
Koziegłowy
Arkusze 2/2

LEGENDA

Zakres obszaru działań

Granice powiatów

Analizowany odcinek drogi

Rzeki, strumienie

Wody

Zieleni wysoka

Ekran akustyczny

Budynki

Przedziały imisji

szpitali,
domów opieki społecznej

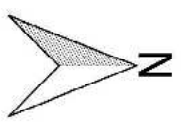
szkół, przedszkoli,
żłobków

mieszkalne

pozostałe

> 75 dB

Skala 1:100000



ZAMAWIAJĄCY:

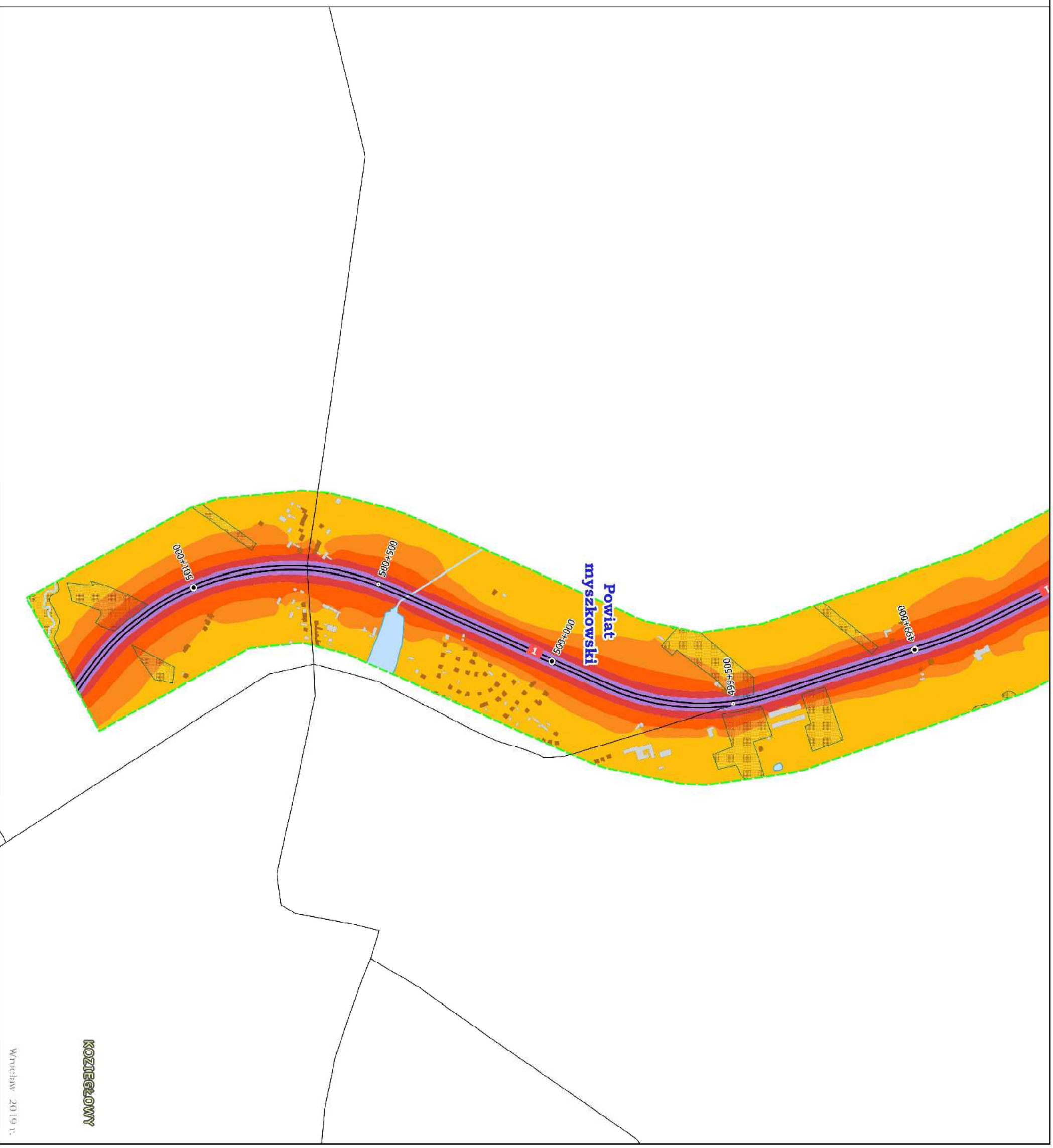
Województwo Śląskie
ul. Ligonia 46
40-037 Katowice

WYKONAWCA:

Lemitor Ochrona Środowiska Sp. z o.o. sp.k.
ul. Jana Długosza 40
51-162 Wrocław



OCHRONA ŚRODOWISKA



KOZIEGŁOWY

Wrocław 2019 r.



MAPA PRZEDSTAWIAJĄCA EFEKTY DZIAŁAŃ OKREŚLONYCH W PROGRAMIE

Mapa imisyjna, wskaźnik L_{dwn}

Stan istniejący

Zarządzający źródłem hałasu: Generalna

Dyrekcja Dróg Krajowych i Autostrad

Działanie: Poprawa bezpieczeństwa ruchu drogowego na sieci TEN-T odc. Koziegłowy -

Markowice

Arkusz 1/2

LEGENDA

Zakres obszaru działań

Granice powiatów

Analizowany odcinek drogi

Rzeki, strumienie

Wody

Zielenń wysoka

Ekran akustyczny

Budynki

szpitali,

domów opieki społecznej

szkół, przedszkoli,

żłobków

mieszkalne

pozostałe

Przedziały imisji

< 55 dB

55 - 60 dB

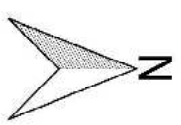
60 - 65 dB

65 - 70 dB

70 - 75 dB

> 75 dB

Skala 1:100000



ZAMAWIAJĄCY:

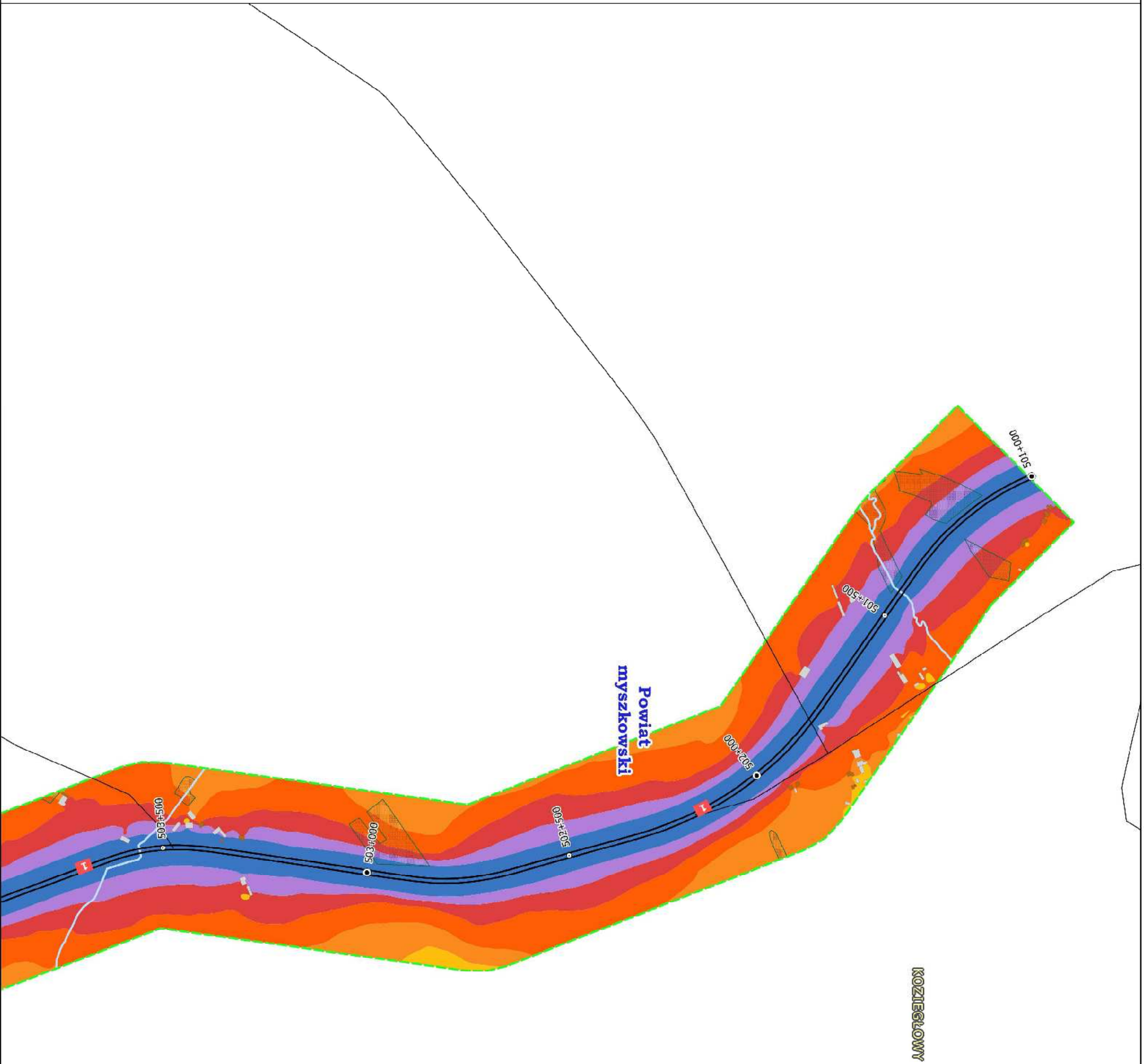
Województwo Śląskie
ul. Ligonía 46
40-037 Katowice

WYKONAWCA:

Lemitor Ochrona Środowiska Sp. z o.o. sp.k.
ul. Jana Długosza 40
51-162 Wrocław



OCHRONA ŚRODOWISKA





MAPA PRZEDSTAWIAJĄCA EFEKTY DZIAŁAŃ OKREŚLONYCH W PROGRAMIE

Mapa imisyjna, wskaźnik L_{dwn}

Stan prognozowany

Zarządzający źródłem hałasu: Generalna

Dyrekcja Dróg Krajowych i Autostrad

Działanie: Poprawa bezpieczeństwa ruchu drogowego na sieci TEN-T odc. Koziegłowy -

Markowice

Arkusz 1/2

LEGENDA

Zakres obszaru działań

Granice powiatów

Analizowany odcinek drogi

Rzeki, strumienie

Wody

Zielenń wysoka

Ekran akustyczny

Budynki

Przedziały imisji

szpitali,

domów opieki społecznej

szkół, przedszkoli,

żłobków

mieszkalne

pozostałe

< 55 dB

55 - 60 dB

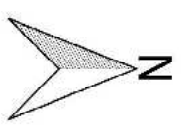
60 - 65 dB

65 - 70 dB

70 - 75 dB

> 75 dB

Skala 1:100000

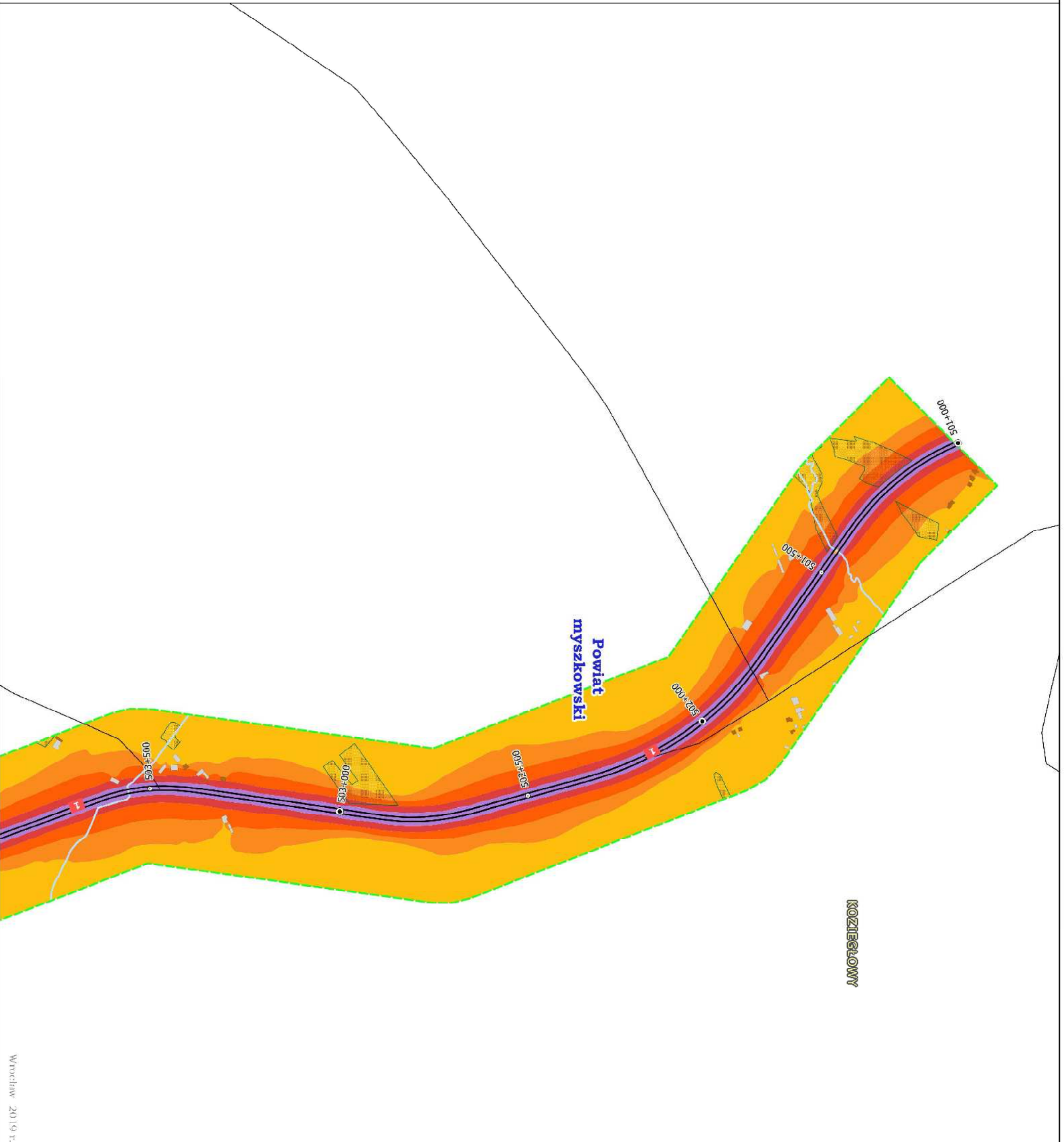


ZAMAWIAJĄCY:

Województwo Śląskie
ul. Ligonia 46
40-037 Katowice

WYKONAWCA:

Lemitor Ochrona Środowiska Sp. z o.o. sp.k.
ul. Jana Długosza 40
51-162 Wrocław





MAPA PRZEDSTAWIAJĄCA EFEKTY DZIAŁAŃ OKREŚLONYCH W PROGRAMIE

Mapa imisyjna, wskaźnik L_{dwn}

Stan istniejący

Zarządzający źródłem hałasu: Generalna

Dyrekcja Dróg Krajowych i Autostrad

Działanie: Poprawa bezpieczeństwa ruchu drogowego na sieci TEN-T odc. Koziegłowy -

Markowice

Arkusze 2/2

LEGENDA

Zakres obszaru działań

Granice powiatów

Analizowany odcinek drogi

Rzeki, strumienie

Wody

Zieleni wysoka

Ekran akustyczny

Budynki

Przedziały emisji < 55 dB

szpitali, domów opieki społecznej 55 - 60 dB

szkół, przedszkoli, żłobków 60 - 65 dB

mieszkalne 65 - 70 dB

pozostałe 70 - 75 dB

> 75 dB

Skala 1:100000



ZAMAWIAJĄCY:

Województwo Śląskie

ul. Ligonia 46

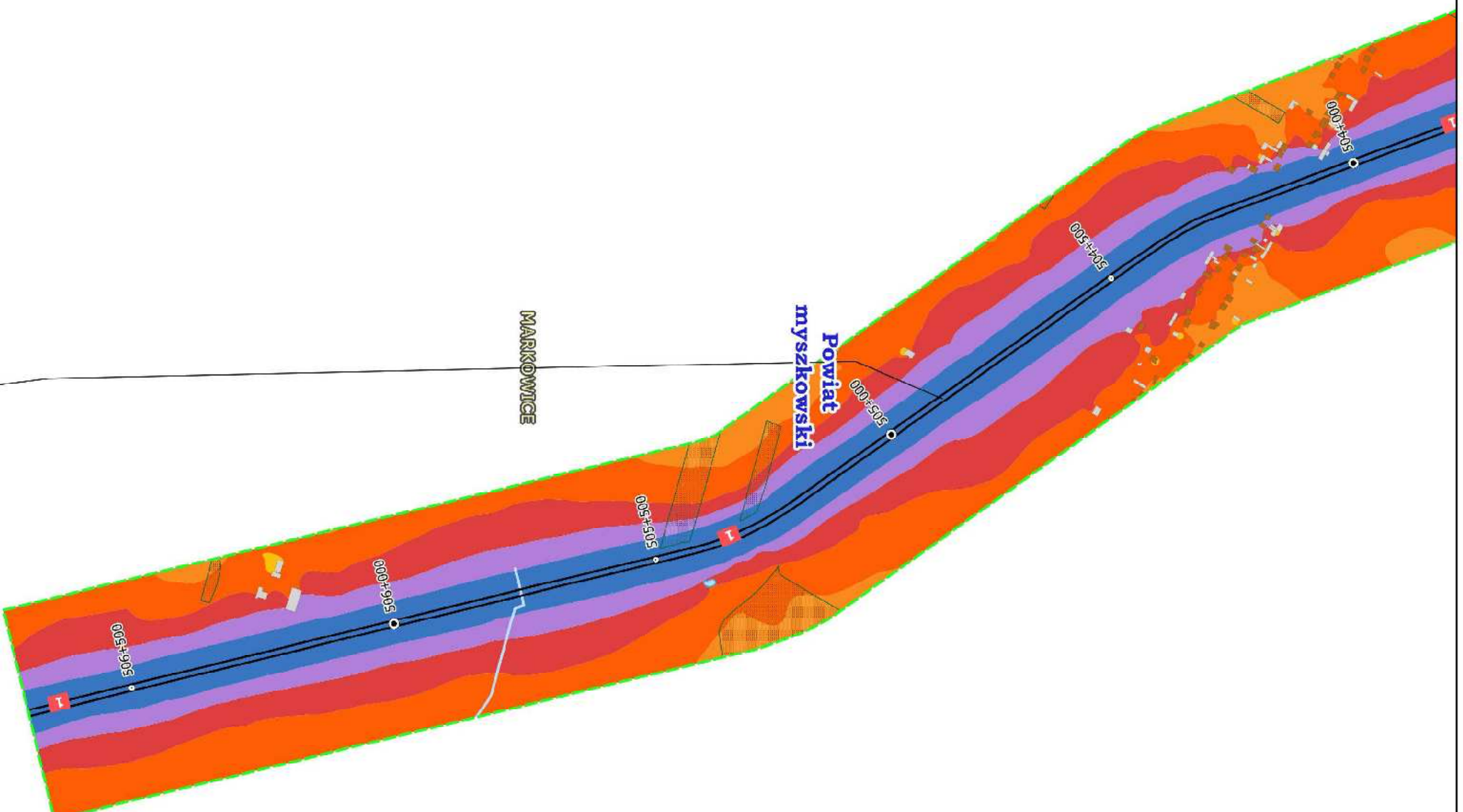
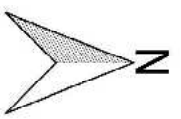
40-037 Katowice

WYKONAWCA:

Lemitor Ochrona Środowiska Sp. z o.o. sp.k.

ul. Jana Długosza 40

51-162 Wrocław





MAPA PRZEDSTAWIAJĄCA EFEKTY DZIAŁAŃ OKREŚLONYCH W PROGRAMIE

Mapa imisyjna, wskaźnik L_{dwn}

Stan prognozowany

Zarządzający źródłem hałasu: Generalna

Dyrekcja Dróg Krajowych i Autostrad

Działanie: Poprawa bezpieczeństwa ruchu drogowego na sieci TEN-T odc. Koziegłowy -

Markowice

Arkusze 2/2

LEGENDA

Zakres obszaru działań

Granice powiatów

Analizowany odcinek drogi

Rzeki, strumienie

Wody

Zieleni wysoka

Ekran akustyczny

Budynki

Przedziały emisji < 55 dB

55 - 60 dB

60 - 65 dB

65 - 70 dB

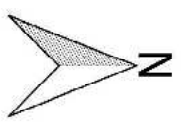
70 - 75 dB

> 75 dB

mieszkalne

pozostałe

Skala 1:100000



ZAMAWIAJĄCY:

Województwo Śląskie
ul. Ligonia 46
40-037 Katowice

WYKONAWCA:

Lemitor Ochrona Środowiska Sp. z o.o. sp.k.
ul. Jana Długosza 40
51-162 Wrocław





MAPA PRZEDSTAWIAJĄCA EFEKTY DZIAŁAŃ OKREŚLONYCH W PROGRAMIE

Mapa imisyjna, wskaźnik L_{dwn}

Stan istniejący

Zarządzający źródłem hałasu: Generalna

Dyrekcja Dróg Krajowych i Autostrad

Działanie: Poprawa bezpieczeństwa ruchu
drogowego na sieci TEN-T odc. Markowice -

Brudzowice

Arkusz 1/2

LEGENDA

Zakres obszaru działań

Granice powiatów

Analizowany odcinek drogi

Rzeki, strumienie

Wody

Zieleni wysoka

Ekran akustyczny

Budynki

Przedziały imisji

szpitali,
domów opieki społecznej

szkół, przedszkoli,
żłobków

mieszkalne

pozostałe

< 55 dB

55 - 60 dB

60 - 65 dB

65 - 70 dB

70 - 75 dB

> 75 dB

Skala 1:100000



ZAMAWIAJĄCY:

Województwo Śląskie

ul. Ligonia 46

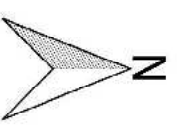
40-037 Katowice

WYKONAWCA:

Lemitor Ochrona Środowiska Sp. z o.o. sp.k.

ul. Jana Długosza 40

51-162 Wrocław





MAPA PRZEDSTAWIAJĄCA EFEKTY DZIAŁAŃ OKREŚLONYCH W PROGRAMIE

Mapa imisyjna, wskaźnik L_{dwn}

Stan prognozowany

Zarządzający źródłem hałasu: Generalna

Dyrekcja Dróg Krajowych i Autostrad

Działanie: Poprawa bezpieczeństwa ruchu drogowego na sieci TEN-T odc. Markowice -

Brudzowice

Arkusz 1/2

LEGENDA

Zakres obszaru działań

Granice powiatów

Analizowany odcinek drogi

Rzeki, strumienie

Wody

Zieleni wysoka

Ekran akustyczny

Budynki

Przedziały imisji

szpitali,

domów opieki społecznej

szkół, przedszkoli,

żłobków

mieszkalne

pozostałe

< 55 dB

55 - 60 dB

60 - 65 dB

65 - 70 dB

70 - 75 dB

> 75 dB

Skala 1:100000



N

ZAMAWIAJĄCY:

Województwo Śląskie

ul. Ligonía 46

40-037 Katowice

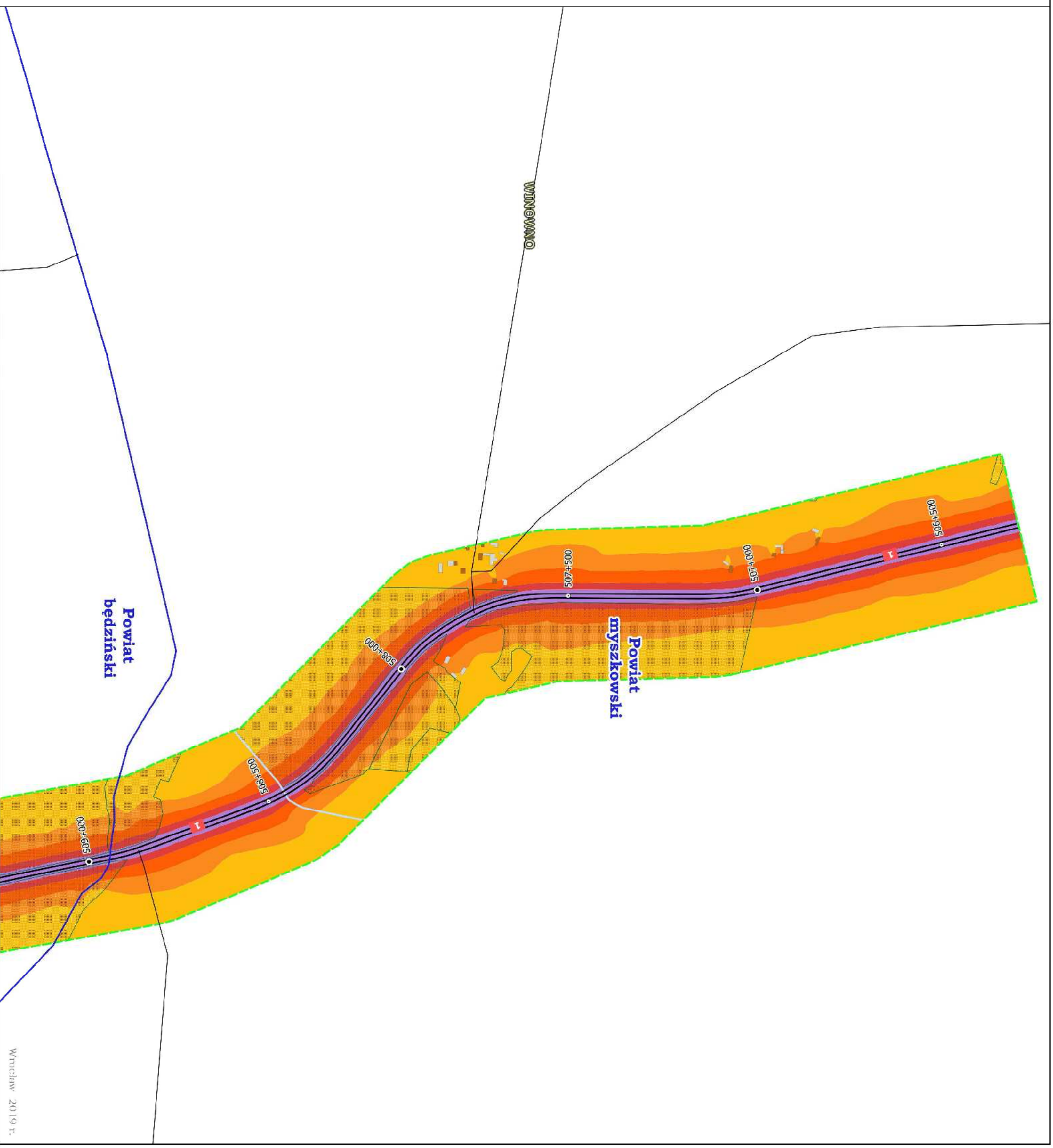
WYKONAWCA:

Lemitor Ochrona Środowiska Sp. z o.o. sp.k.

ul. Jana Długosza 40

51-162 Wrocław

Lemitor
OCHRONA ŚRODOWISKA





MAPA PRZEDSTAWIAJĄCA EFEKTY DZIAŁAŃ OKREŚLONYCH W PROGRAMIE

Mapa imisyjna, wskaźnik L_{dwn}

Stan istniejący

Zarządzający źródłem hałasu: Generalna

Dyrekcja Dróg Krajowych i Autostrad

Działanie: Poprawa bezpieczeństwa ruchu drogowego na sieci TEN-T odc. Markowice -

Brudzowice

Arkusze 2/2

LEGENDA

Zakres obszaru działań

Granice powiatów

Analizowany odcinek drogi

Rzeki, strumienie

Wody

Zieleni wysoka

Ekran akustyczny

Budynki

Przedziały imisji < 55 dB

szpitali, domów opieki społecznej 55 - 60 dB

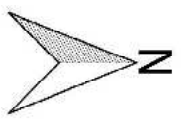
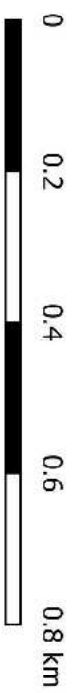
szkół, przedszkoli, żłobków 60 - 65 dB

mieszkalne 65 - 70 dB

pozostałe 70 - 75 dB

> 75 dB

Skala 1:100000



ZAMAWIAJĄCY:

Województwo Śląskie
ul. Ligonia 46
40-037 Katowice

WYKONAWCA:

Lemitor Ochrona Środowiska Sp. z o.o. sp.k.
ul. Jana Długosza 40
51-162 Wrocław





MAPA PRZEDSTAWIAJĄCA EFEKTY DZIAŁAŃ OKREŚLONYCH W PROGRAMIE

Mapa imisyjna, wskaźnik L_{dwn}

Stan prognozowany

Zarządzający źródłem hałasu: Generalna

Dyrekcja Dróg Krajowych i Autostrad

Działanie: Poprawa bezpieczeństwa ruchu drogowego na sieci TEN-T odc. Markowice -

Brudzowice

Arkusze 2/2

LEGENDA

Zakres obszaru działań

Granice powiatów

Analizowany odcinek drogi

Rzeki, strumienie

Wody

Zieleni wysoka

Ekran akustyczny

Budynki

Przedziały imisji < 55 dB

55 - 60 dB

60 - 65 dB

65 - 70 dB

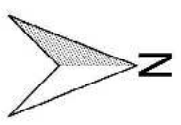
70 - 75 dB

> 75 dB

mieszkalne

pozostałe

Skala 1:100000



ZAMAWIAJĄCY:

Województwo Śląskie
ul. Ligonia 46
40-037 Katowice

WYKONAWCA:

Lemitor Ochrona Środowiska Sp. z o.o. sp.k.
ul. Jana Długosza 40
51-162 Wrocław





MAPA PRZEDSTAWIAJĄCA EFEKTY DZIAŁAŃ OKREŚLONYCH W PROGRAMIE

Mapa imisyjna, wskaźnik L_{dwn}

Stan istniejący

Zarządzający źródłem hałasu: Generalna

Dyrekcja Dróg Krajowych i Autostrad

Działanie: Poprawa bezpieczeństwa ruchu
drogowego na sieci TEN-T odc. Siewierz -
Podwarpie

Arkusze 1/3

LEGENDA

Zakres obszaru działań

Granice powiatów

Analizowany odcinek drogi

Rzeki, strumienie

Wody

Zieleni wysoka

Ekran akustyczny

Budynki

Przedziały imisji

< 55 dB

55 - 60 dB

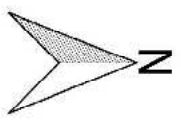
60 - 65 dB

65 - 70 dB

70 - 75 dB

> 75 dB

Skala 1:100000



ZAMAWIAJĄCY:

Województwo Śląskie
ul. Ligonia 46
40-037 Katowice

WYKONAWCA:

Lemitor Ochrona Środowiska Sp. z o.o. sp.k.
ul. Jana Długosza 40
51-162 Wrocław





**MAPA PRZEDSTAWIAJĄCA
EFEKTY DZIAŁAŃ
OKREŚLONYCH
W PROGRAMIE**

Mapa imisyjna, wskaźnik L_{dwn}

Stan prognozowany

Zarządzający źródłem hałasu: Generalna

Dyrekcja Dróg Krajowych i Autostrad

Działanie: Poprawa bezpieczeństwa ruchu drogowego na sieci TEN-T odc. Siewierz -

Podwarpie

Arkusze 1/3

LEGENDA

Zakres obszaru działań

Granice powiatów

Analizowany odcinek drogi

Rzeki, strumienie

Wody

Zieleni wysoka

Ekran akustyczny

Budynki

Przedziały imisji < 55 dB

szpitali, domów opieki społecznej 55 - 60 dB

szkół, przedszkoli, żłobków 60 - 65 dB

mieszkalne 65 - 70 dB

pozostałe 70 - 75 dB

> 75 dB

Skala 1:100000



ZAMAWIAJĄCY:

Województwo Śląskie

ul. Ligonia 46

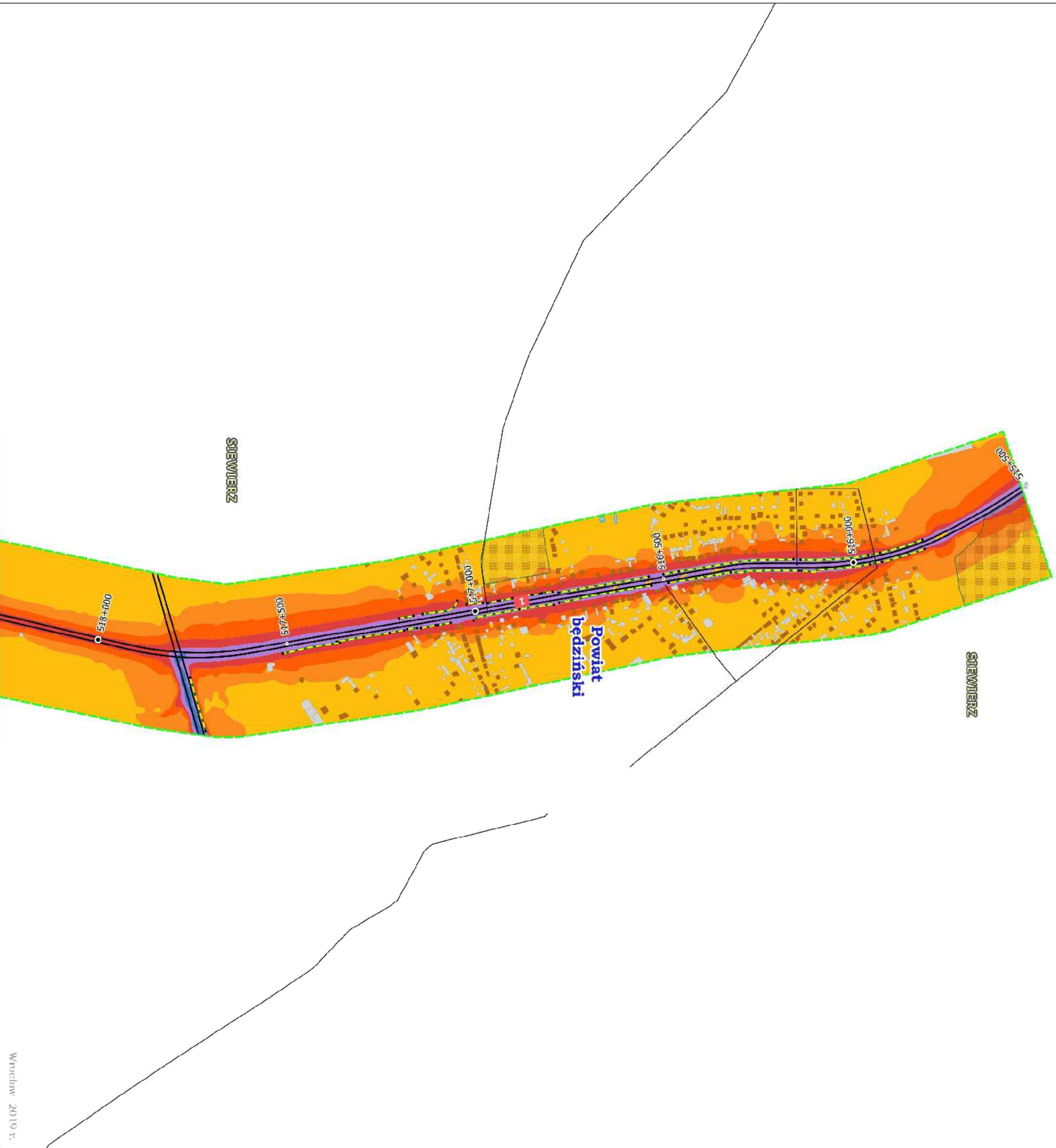
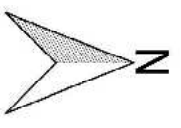
40-037 Katowice

WYKONAWCA:

Lemitor Ochrona Środowiska Sp. z o.o. sp.k.

ul. Jana Długosza 40

51-162 Wrocław





MAPA PRZEDSTAWIAJĄCA EFEKTY DZIAŁAŃ OKREŚLONYCH W PROGRAMIE

Mapa imisyjna, wskaźnik L_{dwn}

Stan istniejący

Zarządzający źródłem hałasu: Generalna

Dyrekcja Dróg Krajowych i Autostrad

Działanie: Poprawa bezpieczeństwa ruchu
drogowego na sieci TEN-T odc. Siewierz -
Podwarpie

Arkusze 2/3

LEGENDA

Zakres obszaru działań

Granice powiatów

Analizowany odcinek drogi

Rzeki, strumienie

Wody

Zieleni wysoka

Ekran akustyczny

Budynki

Przedziały emisji

< 55 dB

55 - 60 dB

60 - 65 dB

65 - 70 dB

70 - 75 dB

> 75 dB

Skala 1:100000

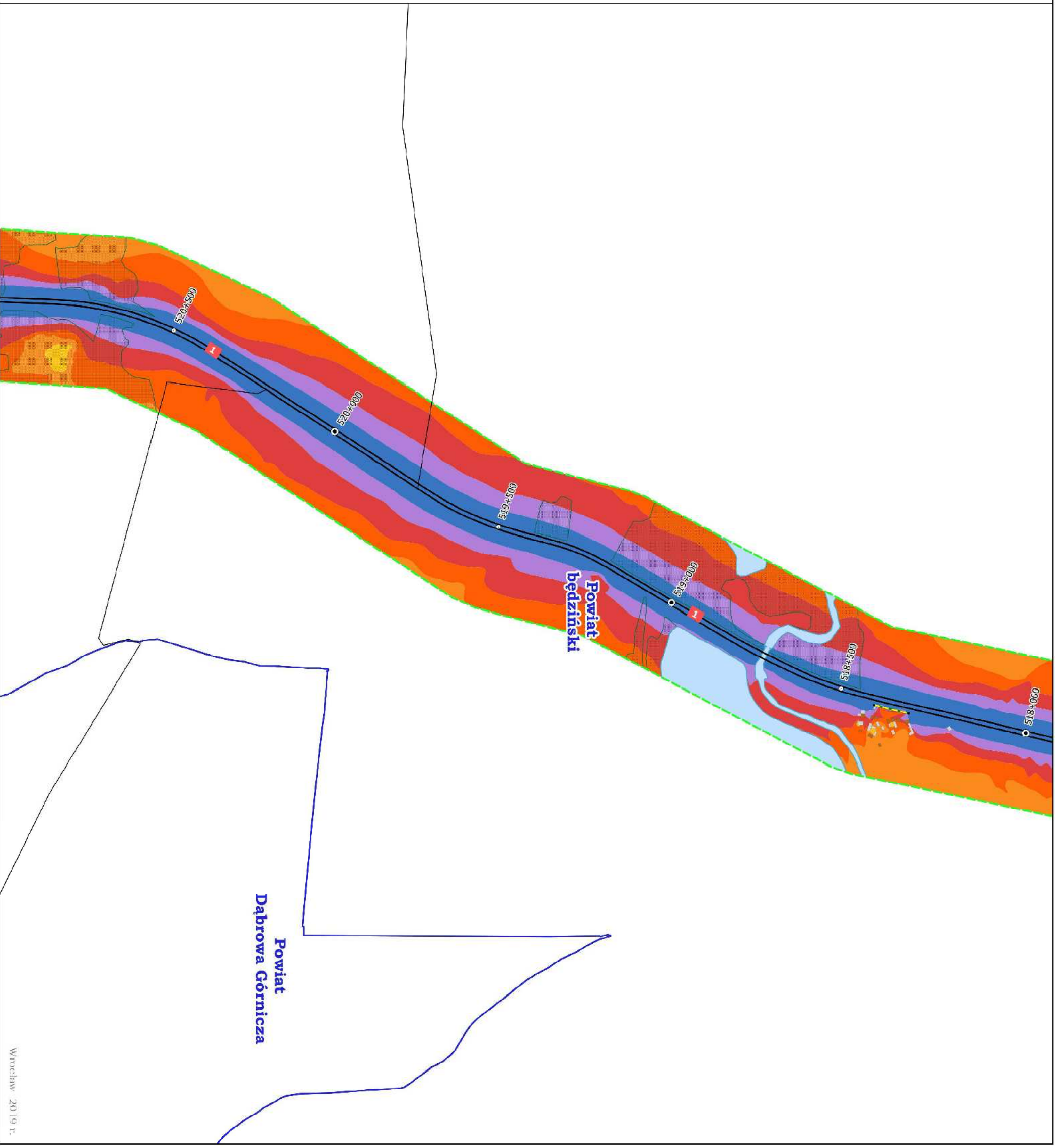
N

ZAMAWIAJĄCY:

Województwo Śląskie
ul. Ligonia 46
40-037 Katowice

WYKONAWCA:

Lemitor Ochrona Środowiska Sp. z o.o. sp.k.
ul. Jana Długosza 40
51-162 Wrocław





MAPA PRZEDSTAWIAJĄCA EFEKTY DZIAŁAŃ OKREŚLONYCH W PROGRAMIE

Mapa imisyjna, wskaźnik L_{dwn}

Stan prognozowany

Zarządzający źródłem hałasu: Generalna

Dyrekcja Dróg Krajowych i Autostrad

Działanie: Poprawa bezpieczeństwa ruchu
drogowego na sieci TEN-T odc. Siewierz -

Podwarpie

Arkusze 2/3

LEGENDA

Zakres obszaru działań

Granice powiatów

Analizowany odcinek drogi

Rzeki, strumienie

Wody

Zieleni wysoka

Ekran akustyczny

Budynki

szpitali,
domów opieki społecznej

szkół, przedszkoli,
żłobków

mieszkalne

pozostałe

Przedziały imisji

< 55 dB

55 - 60 dB

60 - 65 dB

65 - 70 dB

70 - 75 dB

> 75 dB

Skala 1:100000



ZAMAWIAJĄCY:

Województwo Śląskie

ul. Ligonia 46

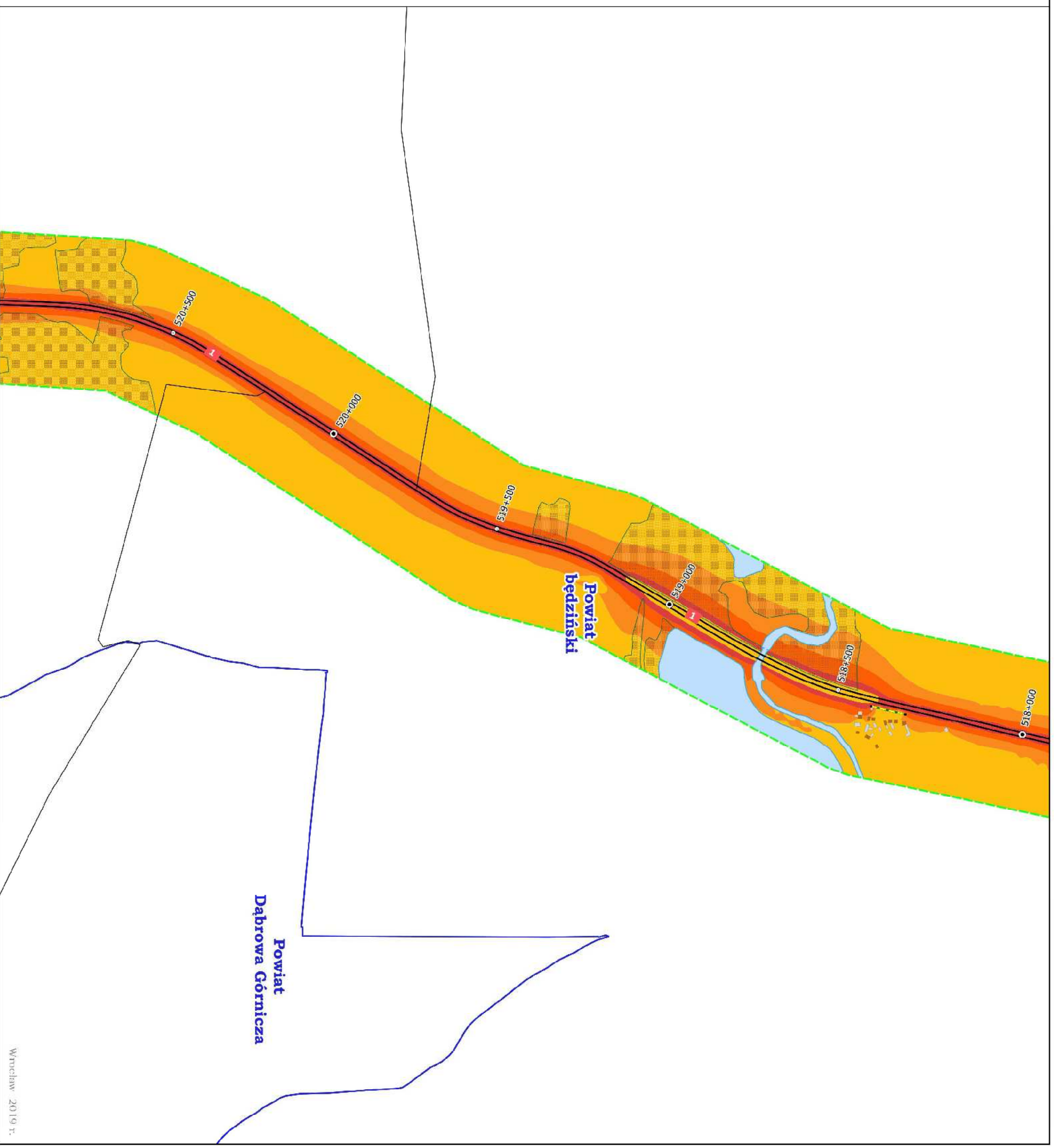
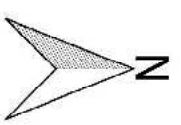
40-037 Katowice

WYKONAWCA:

Lemitor Ochrona Środowiska Sp. z o.o. sp.k.

ul. Jana Długosza 40

51-162 Wrocław





MAPA PRZEDSTAWIAJĄCA EFEKTY DZIAŁAŃ OKREŚLONYCH W PROGRAMIE

Mapa imisyjna, wskaźnik L_{dwn}

Stan istniejący

Zarządzający źródłem hałasu: Generalna

Dyrekcja Dróg Krajowych i Autostrad

Działanie: Poprawa bezpieczeństwa ruchu
drogowego na sieci TEN-T odc. Siewierz -
Podwarpie

Podwarpie

Arkusze 3/3

LEGENDA

Zakres obszaru działań

Granice powiatów

Analizowany odcinek drogi

Rzeki, strumienie

Wody

Zieleni wysoka

Ekran akustyczny

Budynki

Przedziały emisji < 55 dB

domów opieki społecznej 55 - 60 dB

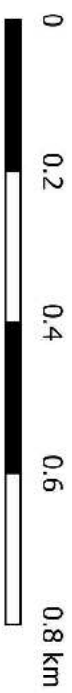
szkół, przedszkoli, 60 - 65 dB

żłobków 65 - 70 dB

mieszkalne 70 - 75 dB

pozostałe > 75 dB

Skala 1:100000



ZAMAWIAJĄCY:

Województwo Śląskie

ul. Ligonia 46

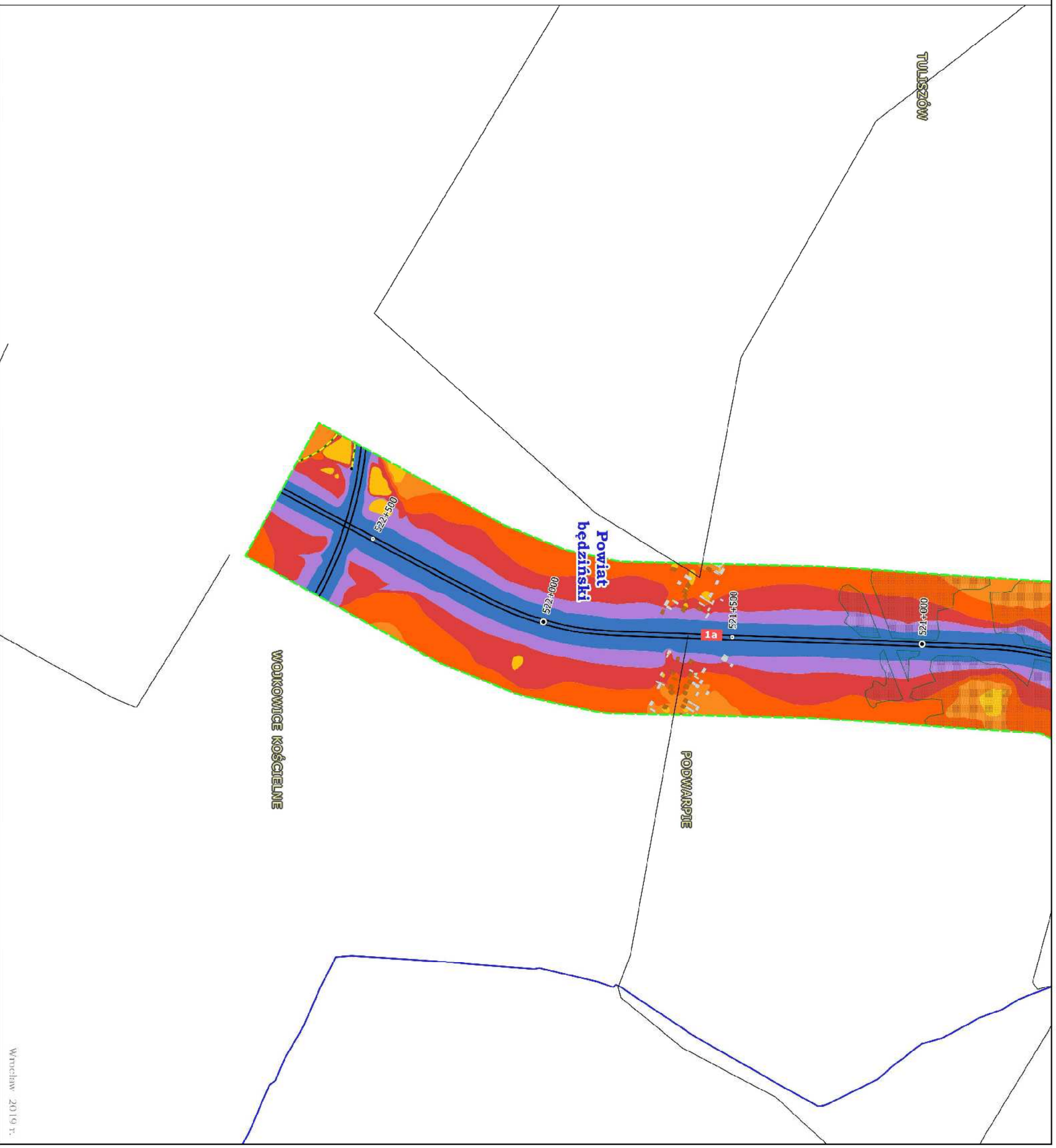
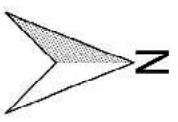
40-037 Katowice

WYKONAWCA:

Lemitor Ochrona Środowiska Sp. z o.o. sp.k.

ul. Jana Długosza 40

51-162 Wrocław





MAPA PRZEDSTAWIAJĄCA EFEKTY DZIAŁAŃ OKREŚLONYCH W PROGRAMIE

Mapa imisyjna, wskaźnik L_{dwn}

Stan prognozowany

Zarządzający źródłem hałasu: Generalna

Dyrekcja Dróg Krajowych i Autostrad

Działanie: Poprawa bezpieczeństwa ruchu
drogowego na sieci TEN-T odc. Siewierz -

Podwarpie

Arkusze 3/3

LEGENDA

Zakres obszaru działań

Granice powiatów

Analizowany odcinek drogi

Rzeki, strumienie

Wody

Zieleni wysoka

Ekran akustyczny

Budynki

Przedziały emisji < 55 dB

domów opieki społecznej 55 - 60 dB

szkół, przedszkoli, 60 - 65 dB

żłobków 65 - 70 dB

mieszkalne 70 - 75 dB

pozostałe > 75 dB

Skala 1:100000



ZAMAWIAJĄCY:

Województwo Śląskie

ul. Ligonia 46

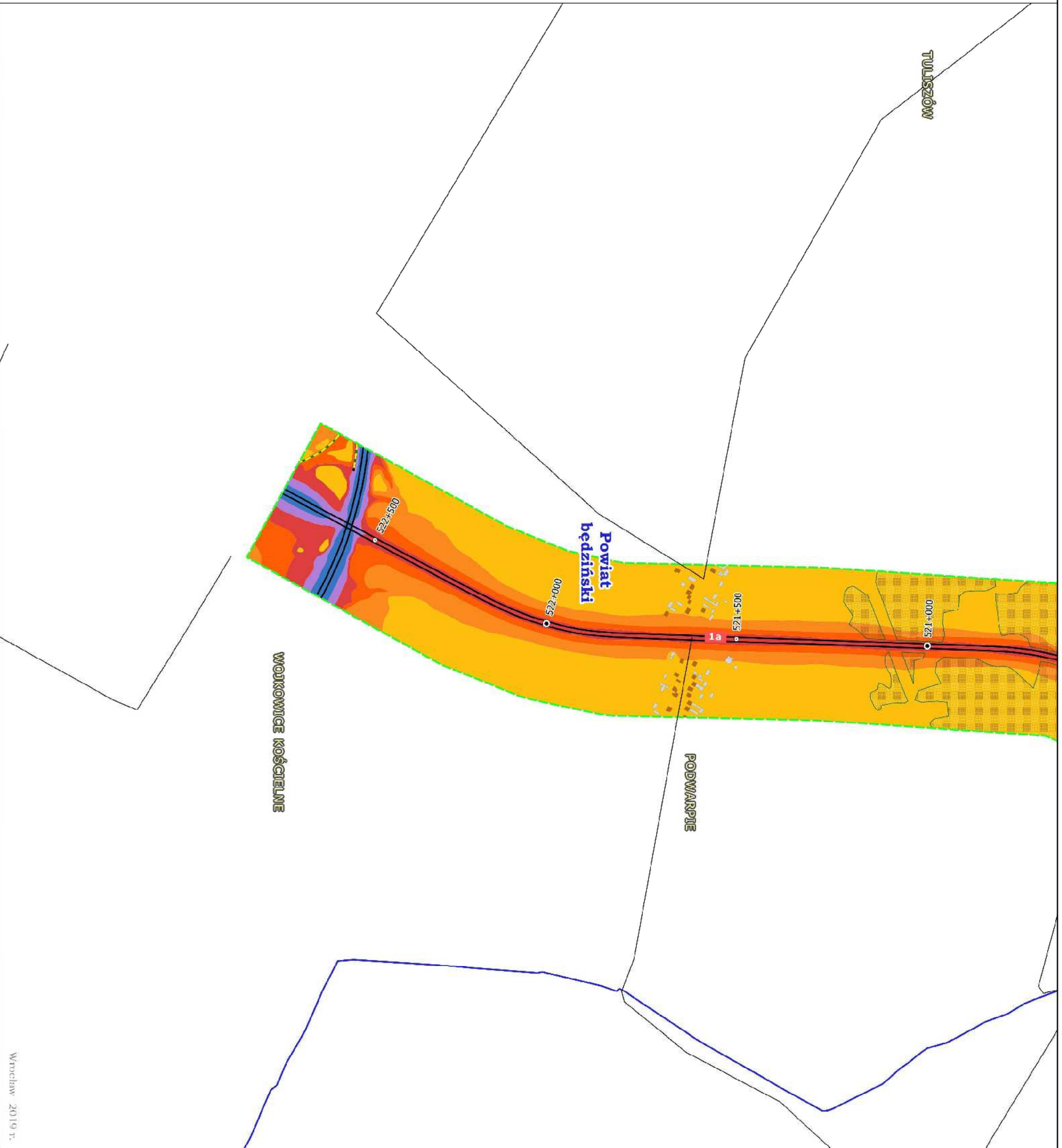
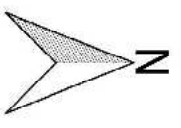
40-037 Katowice

WYKONAWCA:

Lemitor Ochrona Środowiska Sp. z o.o. sp.k.

ul. Jana Długosza 40

51-162 Wrocław





MAPA PRZEDSTAWIAJĄCA EFEKTY DZIAŁAŃ OKREŚLONYCH W PROGRAMIE

Mapa imisyjna, wskaźnik L_{dwn}

Stan istniejący

Zarządzający źródłem hałasu: Generalna

Dyrekcja Dróg Krajowych i Autostrad

Działanie: Poprawa bezpieczeństwa ruchu
drogowego na sieci TEN-T odc. Zawada -

Siedlec Duży

Arkusz 1/3

LEGENDA

Zakres obszaru działań

Granice powiatów

Analizowany odcinek drogi

Rzeki, strumienie

Wody

Zieleni wysoka

Ekran akustyczny

Budynki

Przedziały emisji < 55 dB

55 - 60 dB

60 - 65 dB

65 - 70 dB

70 - 75 dB

> 75 dB

mieszkalne

pozostałe

Skala 1:100000



N

ZAMAWIAJĄCY:

Województwo Śląskie
ul. Ligonia 46
40-037 Katowice

WYKONAWCA:

Lemitor Ochrona Środowiska Sp. z o.o. sp.k.
ul. Jana Długosza 40
51-162 Wrocław





MAPA PRZEDSTAWIAJĄCA EFEKTY DZIAŁAŃ OKREŚLONYCH W PROGRAMIE

Mapa imisyjna, wskaźnik L_{dwn}

Stan prognozowany

Zarządzający źródłem hałasu: Generalna

Dyrekcja Dróg Krajowych i Autostrad

Działanie: Poprawa bezpieczeństwa ruchu
drogowego na sieci TEN-T odc. Zawada -

Siedlec Duży

Arkusz 1/3

LEGENDA

Zakres obszaru działań

Granice powiatów

Analizowany odcinek drogi

Rzeki, strumienie

Wody

Zieleni wysoka

Ekran akustyczny

Budynki

Przedziały emisji < 55 dB

55 - 60 dB

60 - 65 dB

65 - 70 dB

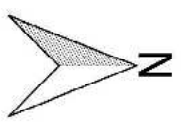
70 - 75 dB

> 75 dB

mieszkalne

pozostałe

Skala 1:100000



ZAMAWIAJĄCY:

Województwo Śląskie
ul. Ligonia 46
40-037 Katowice

WYKONAWCA:

Lemitor Ochrona Środowiska Sp. z o.o. sp.k.
ul. Jana Długosza 40
51-162 Wrocław





MAPA PRZEDSTAWIAJĄCA EFEKTY DZIAŁAŃ OKREŚLONYCH W PROGRAMIE

Mapa imisyjna, wskaźnik L_{dwn}

Stan istniejący

Zarządzający źródłem hałasu: Generalna

Dyrekcja Dróg Krajowych i Autostrad

Działanie: Poprawa bezpieczeństwa ruchu
drogowego na sieci TEN-T odc. Zawada -

Siedlec Duży

Arkusz 2/3

LEGENDA

Zakres obszaru działań

Granice powiatów

Analizowany odcinek drogi

Rzeki, strumienie

Wody

Zieleni wysoka

Ekran akustyczny

Budynki

Przedziały imisji

< 55 dB

55 - 60 dB

60 - 65 dB

65 - 70 dB

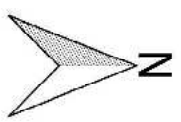
70 - 75 dB

> 75 dB

pozostałe

pozostałe

Skala 1:100000



ZAMAWIAJĄCY:

Województwo Śląskie
ul. Ligonia 46
40-037 Katowice

WYKONAWCA:

Lemitor Ochrona Środowiska Sp. z o.o. sp.k.
ul. Jana Długosza 40
51-162 Wrocław





MAPA PRZEDSTAWIAJĄCA EFEKTY DZIAŁAŃ OKREŚLONYCH W PROGRAMIE

Mapa imisyjna, wskaźnik L_{dwn}

Stan prognozowany

Zarządzający źródłem hałasu: Generalna

Dyrekcja Dróg Krajowych i Autostrad

Działanie: Poprawa bezpieczeństwa ruchu
drogowego na sieci TEN-T odc. Zawada -

Siedlec Duży

Arkusz 2/3

LEGENDA

Zakres obszaru działań

Granice powiatów

Analizowany odcinek drogi

Rzeki, strumienie

Wody

Zieleni wysoka

Ekran akustyczny

Budynki

Przedziały imisji

< 55 dB

55 - 60 dB

60 - 65 dB

65 - 70 dB

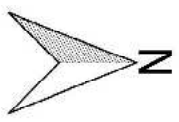
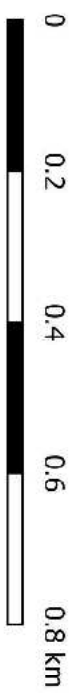
70 - 75 dB

> 75 dB

pozostałe

pozostałe

Skala 1:100000



ZAMAWIAJĄCY:

Województwo Śląskie
ul. Ligonia 46
40-037 Katowice

WYKONAWCA:

Lemitor Ochrona Środowiska Sp. z o.o. sp.k.
ul. Jana Długosza 40
51-162 Wrocław





MAPA PRZEDSTAWIAJĄCA EFEKTY DZIAŁAŃ OKREŚLONYCH W PROGRAMIE

Mapa imisyjna, wskaźnik L_{DWN}

Stan istniejący

Zarządzający źródłem hałasu: Generalna

Dyrekcja Dróg Krajowych i Autostrad

Działanie: Poprawa bezpieczeństwa ruchu
drogowego na sieci TEN-T odc. Zawada -

Siedlec Duży

Arkusz 3/3

LEGENDA

Zakres obszaru działań

Granice powiatów

Analizowany odcinek drogi

Rzeki, strumienie

Wody

Zieleni wysoka

Ekran akustyczny

Budynki

Przedziały emisji

szpitali,
domów opieki społecznej

szkół, przedszkoli,
żłobków

mieszkalne

mieszkalne

mieszkalne

mieszkalne

pozostałe

pozostałe

Skala 1:100000



N

ZAMAWIAJĄCY:

Województwo Śląskie

ul. Ligonía 46

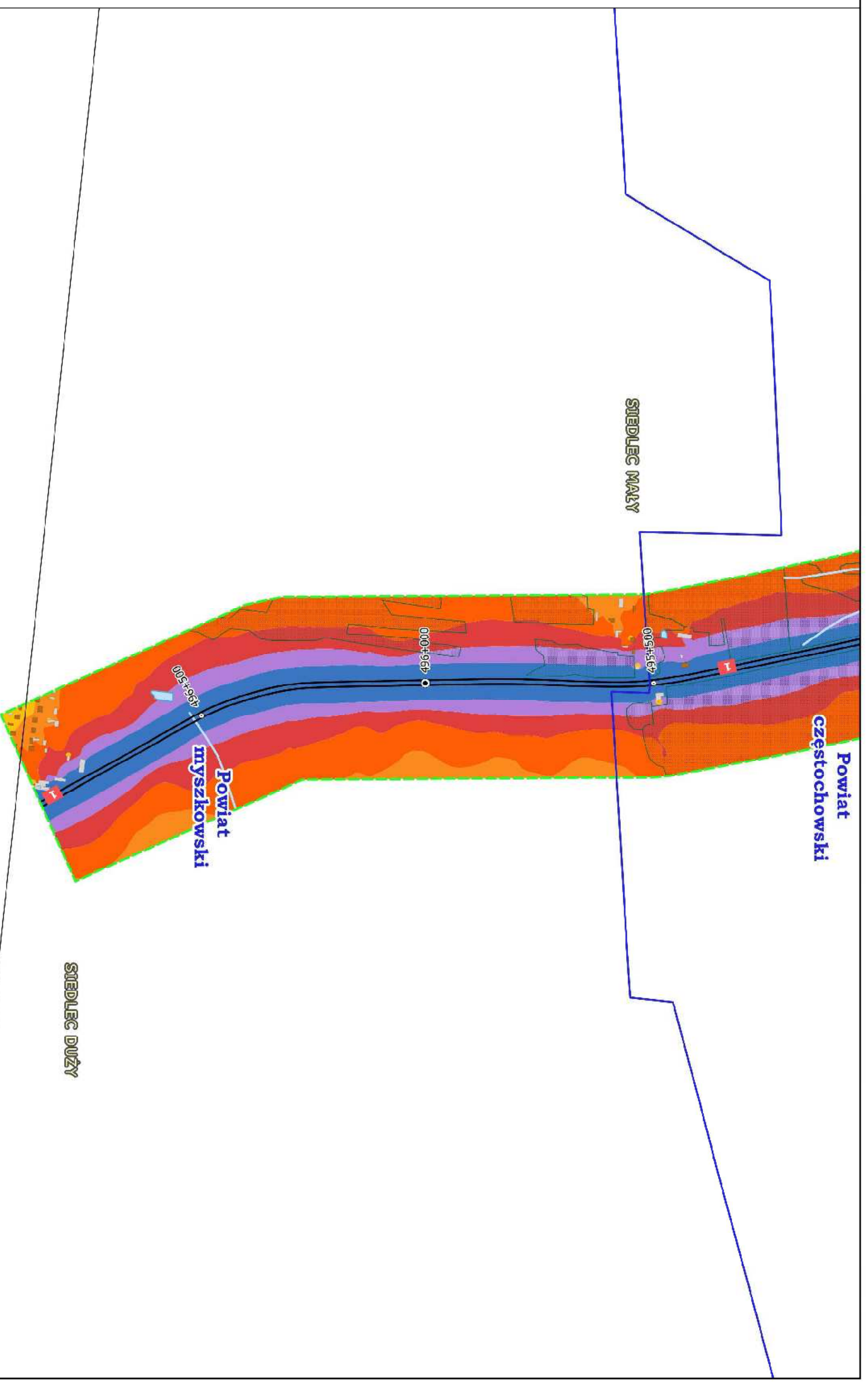
40-037 Katowice

WYKONAWCA:

Lemitor Ochrona Środowiska Sp. z o.o. sp.k.

ul. Jana Długosza 40

51-162 Wrocław





MAPA PRZEDSTAWIAJĄCA EFEKTY DZIAŁAŃ OKREŚLONYCH W PROGRAMIE

Mapa imisyjna, wskaźnik L_{dwn}

Stan prognozowany

Zarządzający źródłem hałasu: Generalna

Dyrekcja Dróg Krajowych i Autostrad

Działanie: Poprawa bezpieczeństwa ruchu
drogowego na sieci TEN-T odc. Zawada -

Siedlec Duży

Arkusz 3/3

LEGENDA

Zakres obszaru działań

Granice powiatów

Analizowany odcinek drogi

Rzeki, strumienie

Wody

Zieleni wysoka

Ekran akustyczny

Budynki

Przedziały emisji < 55 dB

szpitali, domów opieki społecznej 55 - 60 dB

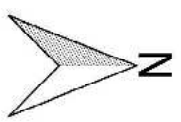
szkół, przedszkoli, żłobków 60 - 65 dB

mieszkalne 65 - 70 dB

pozostałe 70 - 75 dB

> 75 dB

Skala 1:100000

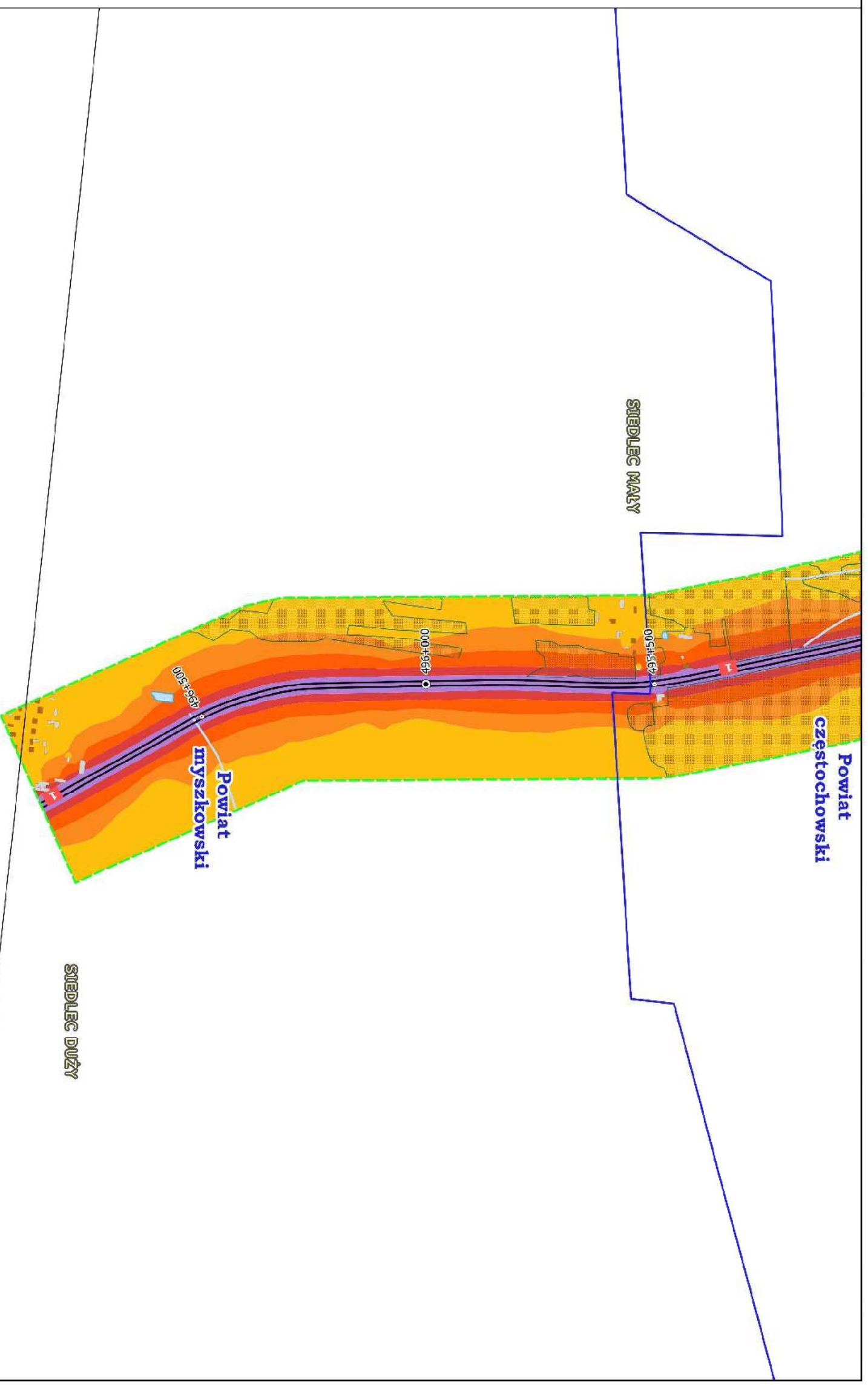


ZAMAWIAJĄCY:

Województwo Śląskie
ul. Ligonía 46
40-037 Katowice

WYKONAWCA:

Lemitor Ochrona Środowiska Sp. z o.o. sp.k.
ul. Jana Długosza 40
51-162 Wrocław





MAPA PRZEDSTAWIAJĄCA EFEKTY DZIAŁAŃ OKREŚLONYCH W PROGRAMIE

Mapa imisyjna, wskaźnik L_{dwn}

Stan istniejący

Zarządzający źródłem hałasu: Generalna

Dyrekcja Dróg Krajowych i Autostrad

Działanie: Rozbudowa drogi krajowej nr 1

odc. Brudzowice - Siewierz

Arkusz 1/2

LEGENDA

Zakres obszaru działań

Granice powiatów

Analizowany odcinek drogi

Rzeki, strumienie

Wody

Zieleni wysoka

Ekran akustyczny

Budynki

Przedziały emisji < 55 dB

szpitali, domów opieki społecznej 55 - 60 dB

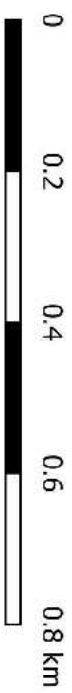
szkół, przedszkoli, żłobków 60 - 65 dB

mieszkalne 65 - 70 dB

pozostałe 70 - 75 dB

> 75 dB

Skala 1:100000



N

ZAMAWIAJĄCY:

Województwo Śląskie

ul. Ligonia 46

40-037 Katowice

WYKONAWCA:

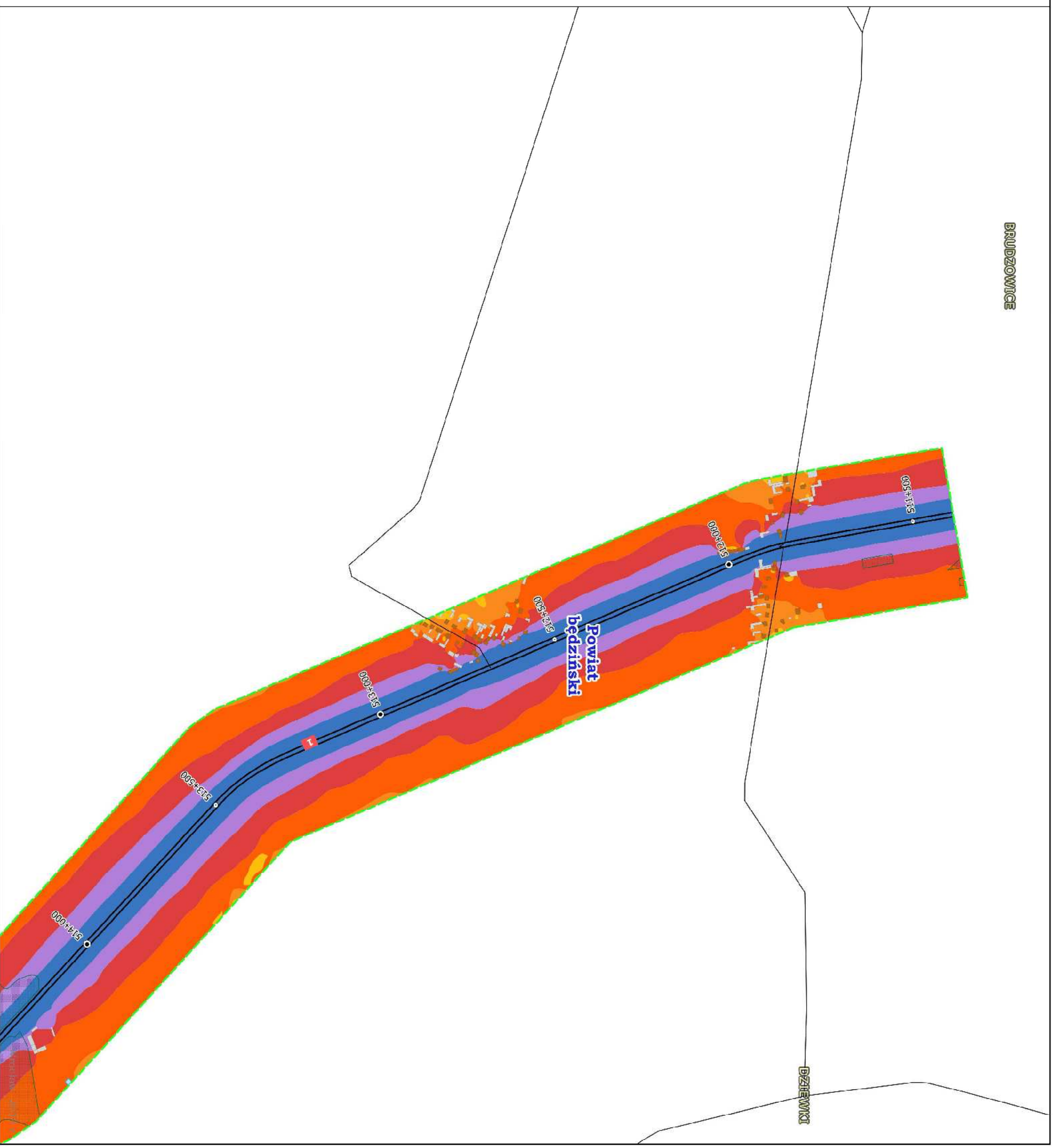
Lemitor Ochrona Środowiska Sp. z o.o. sp.k.

ul. Jana Długosza 40

51-162 Wrocław



OCHRONA ŚRODOWISKA





MAPA PRZEDSTAWIAJĄCA EFEKTY DZIAŁAŃ OKREŚLONYCH W PROGRAMIE

Mapa imisyjna, wskaźnik L_{dwn}

Stan prognozowany

Zarządzający źródłem hałasu: Generalna

Dyrekcja Dróg Krajowych i Autostrad

Działanie: Rozbudowa drogi krajowej nr 1
odc. Brudzowice - Siewierz

Arkusz 1/2

LEGENDA

Zakres obszaru działań

Granice powiatów

Analizowany odcinek drogi

Rzeki, strumienie

Wody

Zieleni wysoka

Ekran akustyczny

Budynki

Przedziały emisji < 55 dB

szpitali, domów opieki społecznej 55 - 60 dB

szkół, przedszkoli, żłobków 60 - 65 dB

mieszkalne 65 - 70 dB

pozostałe 70 - 75 dB

> 75 dB

Skala 1:100000



ZAMAWIAJĄCY:

Województwo Śląskie

ul. Ligonia 46

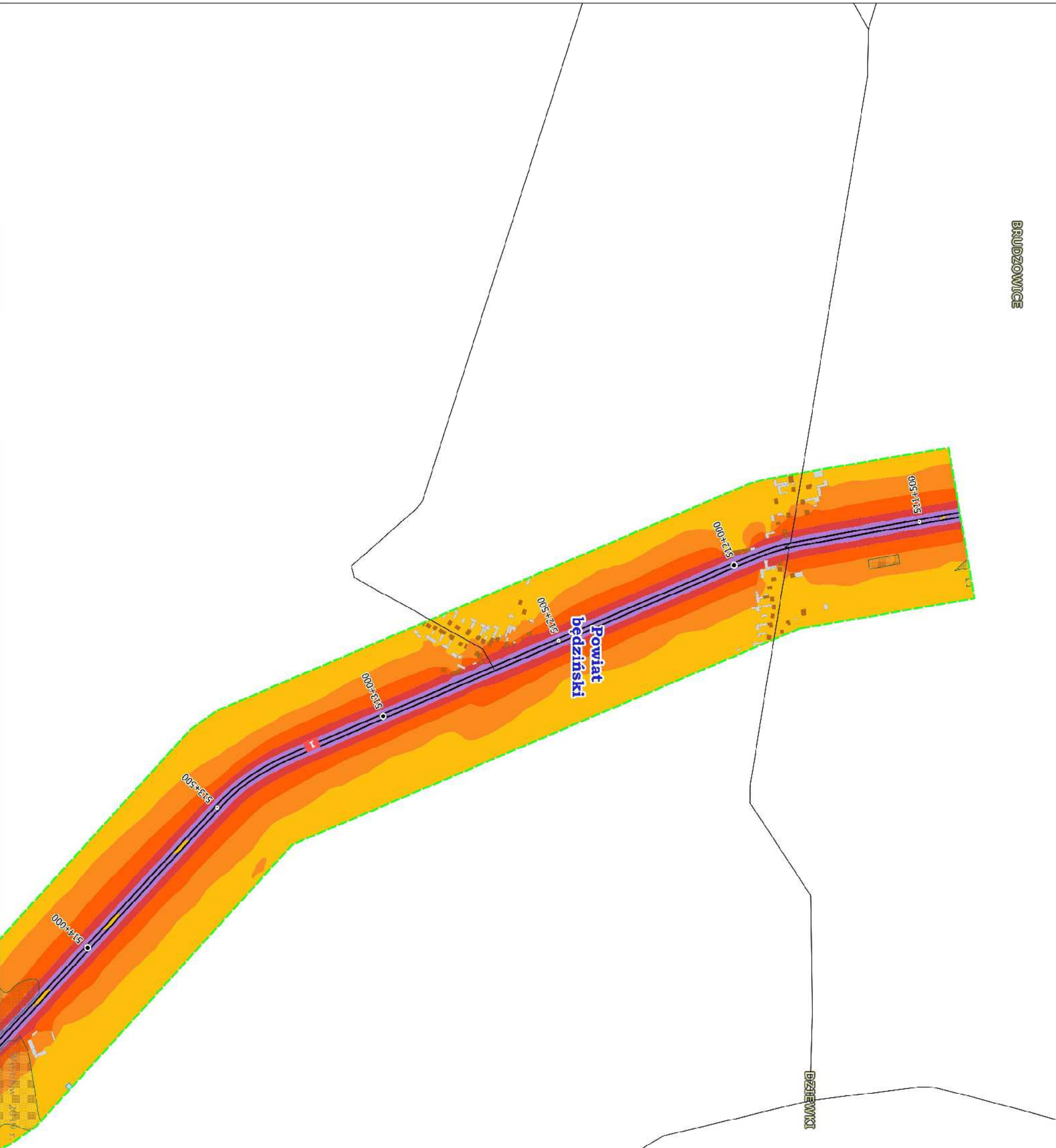
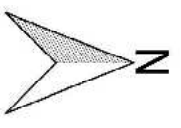
40-037 Katowice

WYKONAWCA:

Lemitor Ochrona Środowiska Sp. z o.o. sp.k.

ul. Jana Długosza 40

51-162 Wrocław





MAPA PRZEDSTAWIAJĄCA EFEKTY DZIAŁAŃ OKREŚLONYCH W PROGRAMIE

Mapa imisyjna, wskaźnik L_{dwn}

Stan istniejący

Zarządzający źródłem hałasu: Generalna

Dyrekcja Dróg Krajowych i Autostrad

Działanie: Rozbudowa drogi krajowej nr 1
odc. Brudzowice - Siewierz

Arkusze 2/2

LEGENDA

Zakres obszaru działań

Granice powiatów

Analizowany odcinek drogi

Rzeki, strumienie

Wody

Zieleni wysoka

Ekran akustyczny

Budynki

Przedziały emisji < 55 dB

szpitali, domów opieki społecznej 55 - 60 dB

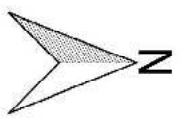
szkół, przedszkoli, żłobków 60 - 65 dB

mieszkalne 65 - 70 dB

pozostałe 70 - 75 dB

> 75 dB

Skala 1:100000



ZAMAWIAJĄCY:

Województwo Śląskie
ul. Ligonia 46
40-037 Katowice

WYKONAWCA:

Lemitor Ochrona Środowiska Sp. z o.o. sp.k.
ul. Jana Długosza 40
51-162 Wrocław



SIEWIERZ

Powiat
będziński



MAPA PRZEDSTAWIAJĄCA EFEKTY DZIAŁAŃ OKREŚLONYCH W PROGRAMIE

Mapa imisyjna, wskaźnik L_{dwn}

Stan prognozowany

Zarządzający źródłem hałasu: Generalna

Dyrekcja Dróg Krajowych i Autostrad

Działanie: Rozbudowa drogi krajowej nr 1
odc. Brudzowice - Siewierz

Arkusz 2/2

LEGENDA

Zakres obszaru działań

Granice powiatów

Analizowany odcinek drogi

Rzeki, strumienie

Wody

Zieleni wysoka

Ekran akustyczny

Budynki

Przedziały emisji < 55 dB

szpitali, domów opieki społecznej 55 - 60 dB

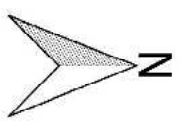
szkół, przedszkoli, żłobków 60 - 65 dB

mieszkalne 65 - 70 dB

pozostałe 70 - 75 dB

> 75 dB

Skala 1:100000

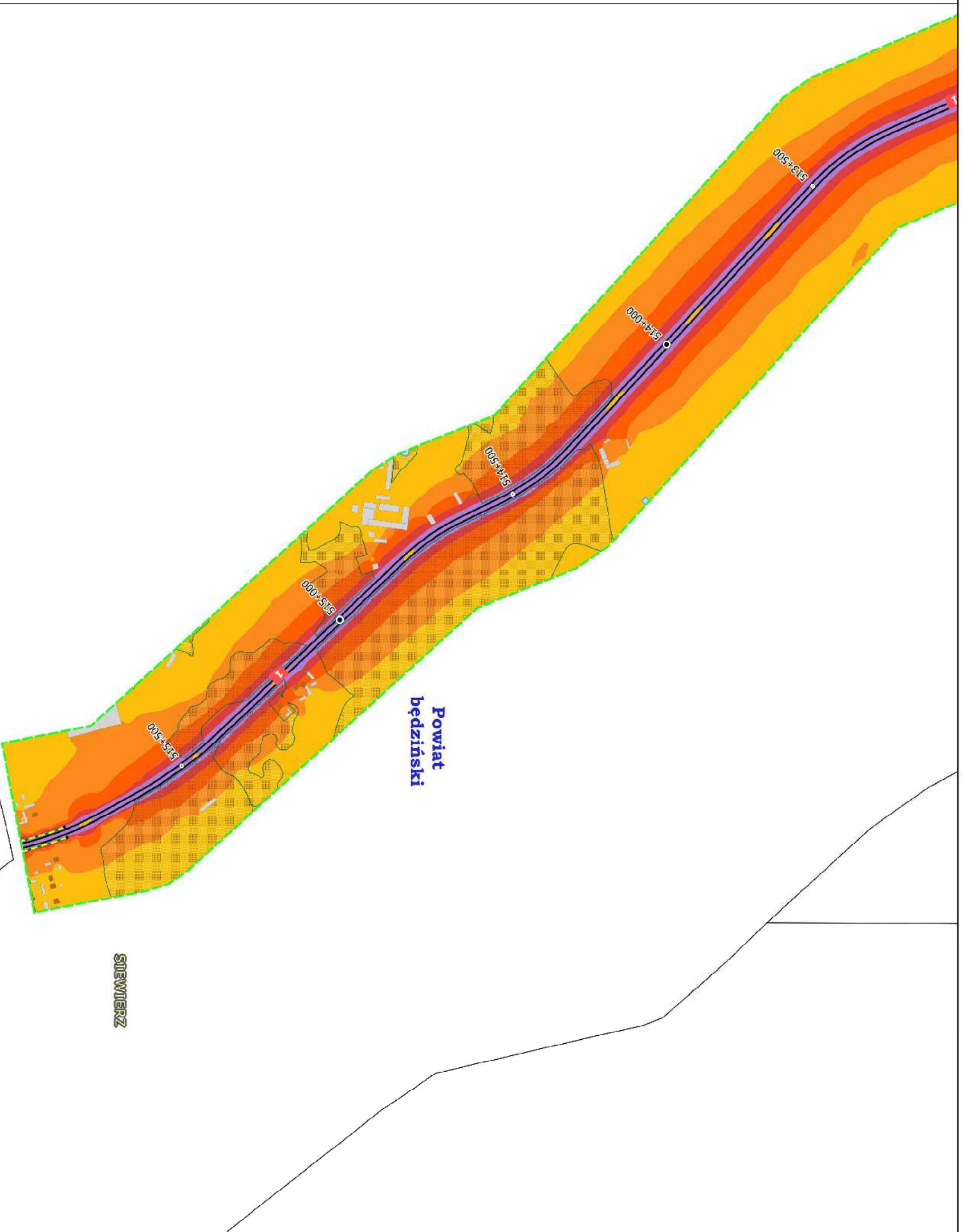


ZAMAWIAJĄCY:

Województwo Śląskie
ul. Ligonia 46
40-037 Katowice

WYKONAWCA:

Lemitor Ochrona Środowiska Sp. z o.o. sp.k.
ul. Jana Długosza 40
51-162 Wrocław





MAPA PRZEDSTAWIAJĄCA EFEKTY DZIAŁAŃ OKREŚLONYCH W PROGRAMIE

Mapa imisyjna, wskaźnik L_{dwn}

Stan istniejący

Zarządzający źródłem hałasu: Generalna

Dyrekcja Dróg Krajowych i Autostrad

Działanie: Budowa drogi ekspresowej S1

Pyrzowice – Kosztowy, odc. Pyrzowice –

Podwarpie

Arkusz 1/1

LEGENDA

Zakres obszaru działań

Granice powiatów

Analizowany odcinek drogi

Rzeki, strumienie

Wody

Zieleni wysoka

Ekran akustyczny

Budynki

szpitali,

domów opieki społecznej

szkół, przedszkoli,

żłobków

mieszkalne

pozostałe

Przedziały imisji

< 55 dB

55 - 60 dB

60 - 65 dB

65 - 70 dB

70 - 75 dB

> 75 dB

Skala 1:100000



N

ZAMAWIAJĄCY:

Województwo Śląskie

ul. Ligonia 46

40-037 Katowice

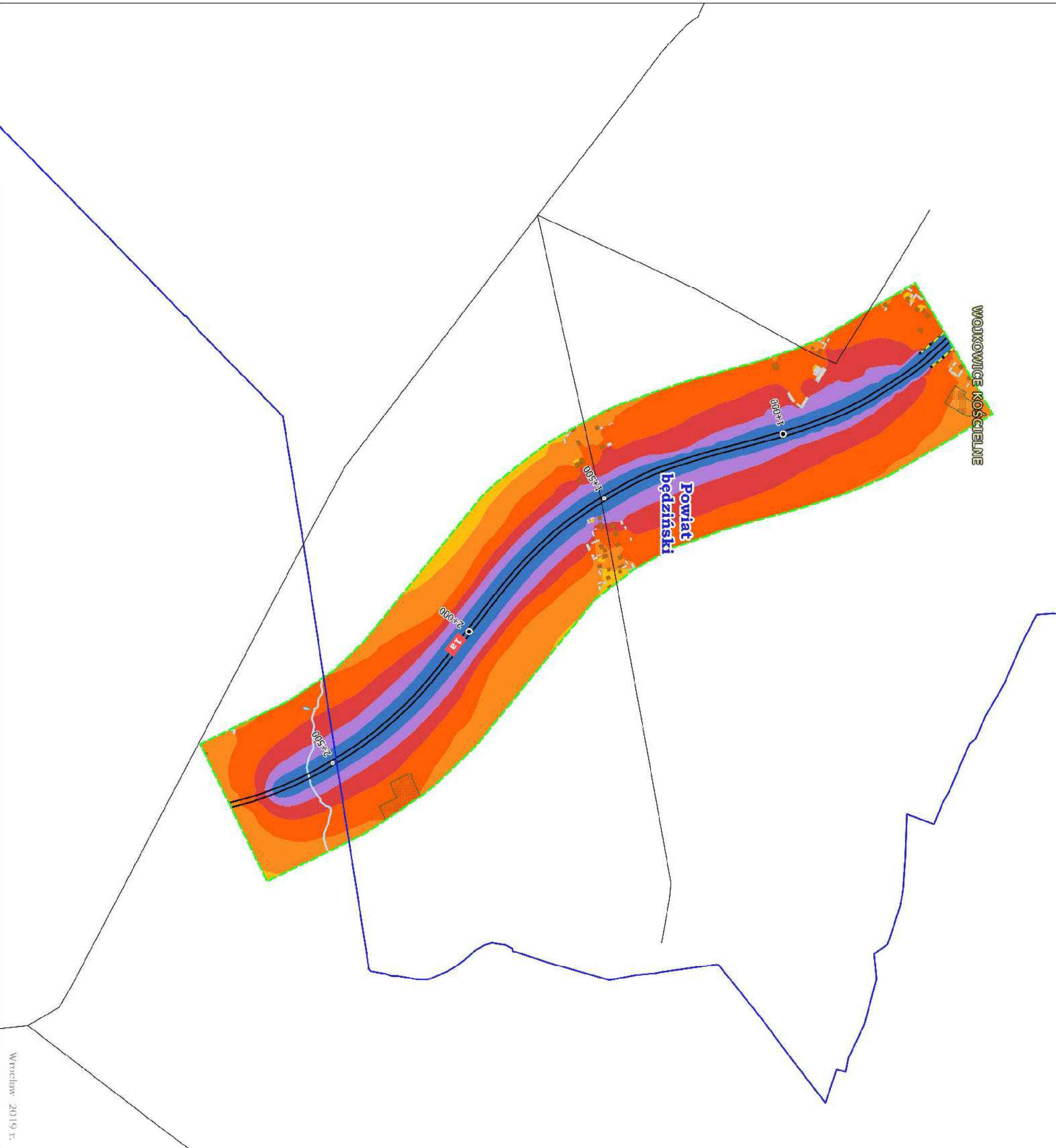
WYKONAWCA:

Lemitor Ochrona Środowiska Sp. z o.o. sp.k.

ul. Jana Długosza 40

51-162 Wrocław

Lemitor
OCHRONA ŚRODOWISKA





MAPA PRZEDSTAWIAJĄCA EFEKTY DZIAŁAŃ OKREŚLONYCH W PROGRAMIE

Mapa imisyjna, wskaźnik L_{dwn}

Stan prognozowany

Zarządzający źródłem hałasu: Generalna

Dyrekcja Dróg Krajowych i Autostrad

Działanie: Budowa drogi ekspresowej S1

Pyrzowice – Kosztowy, odc. Pyrzowice –

Podwarpie

Arkusz 1/1

LEGENDA

Zakres obszaru działań

Granice powiatów

Analizowany odcinek drogi

Rzeki, strumienie

Wody

Zieleni wysoka

Ekran akustyczny

Budynki

Przedziały emisji

szpitali,

domów opieki społecznej

szkół, przedszkoli,

żłobków

mieszkalne

pozostałe

< 55 dB

55 - 60 dB

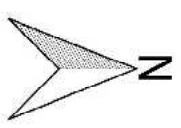
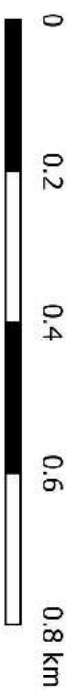
60 - 65 dB

65 - 70 dB

70 - 75 dB

> 75 dB

Skala 1:100000



ZAMAWIAJĄCY:

Województwo Śląskie

ul. Ligonía 46

40-037 Katowice

WYKONAWCA:

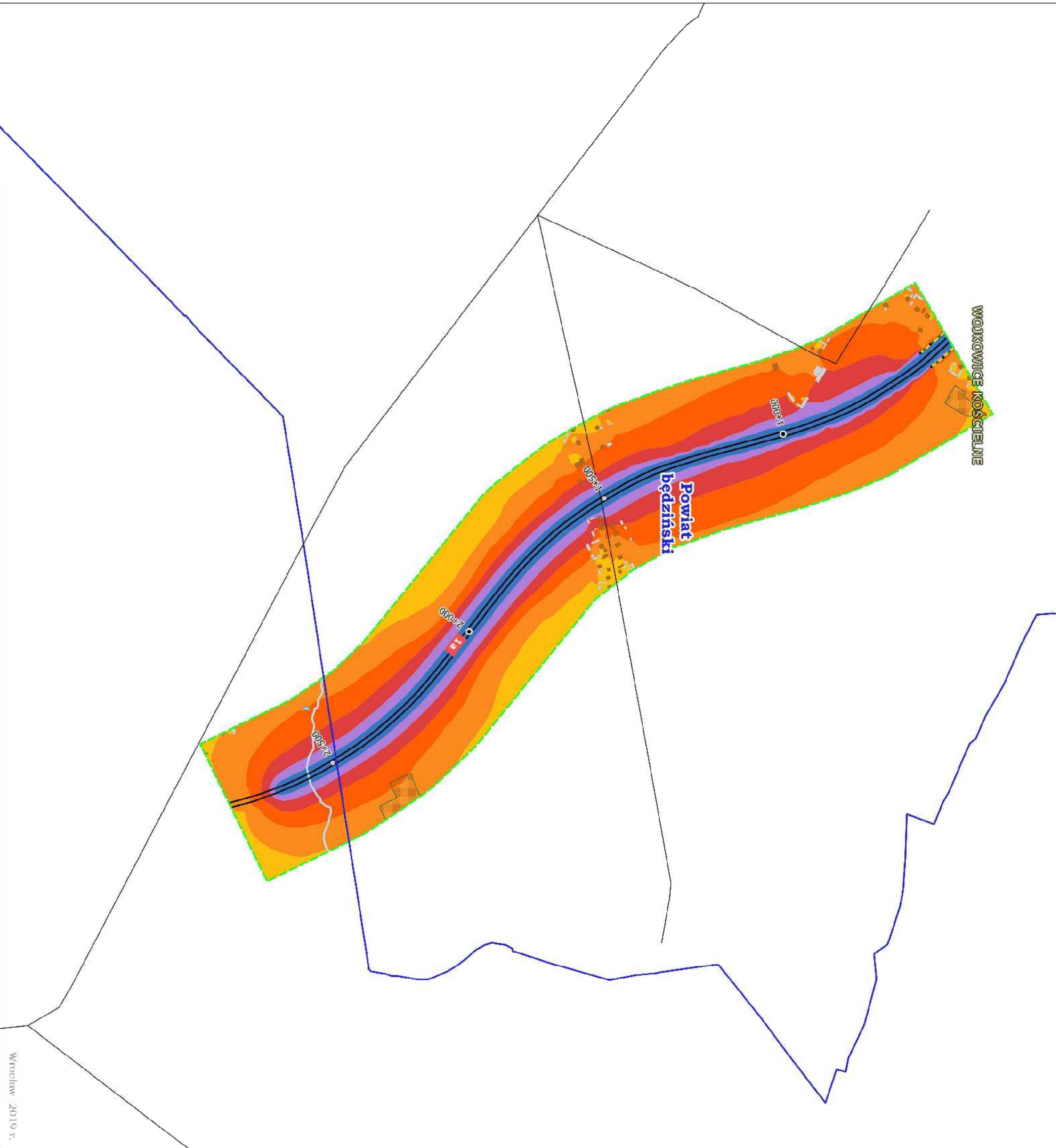
Lemitor Ochrona Środowiska Sp. z o.o. sp.k.

ul. Jana Długosza 40

51-162 Wrocław



OCHRONA ŚRODOWISKA





MAPA PRZEDSTAWIAJĄCA EFEKTY DZIAŁAŃ OKREŚLONYCH W PROGRAMIE

Mapa imisyjna, wskaźnik L_{dwn}

Stan istniejący

Zarządzający źródłem hałasu: Generalna

Dyrekcja Dróg Krajowych i Autostrad

Działanie: Budowa zabezpieczeń

przeciwhałasowych wzdłuż DK 1 w

Czechowicach - Dziedziacach

Arkusz 1/3

LEGENDA

Zakres obszaru działań

Granice powiatów

Analizowany odcinek drogi

Rzeki, strumienie

Wody

Zielenń wysoka

Ekran akustyczny

Budynki

Przedziały imisji < 55 dB

szpitali, domów opieki społecznej 55 - 60 dB

szkół, przedszkoli, żłobków 60 - 65 dB

mieszkalne 65 - 70 dB

pozostałe 70 - 75 dB

> 75 dB

Skala 1:100000



N

ZAMAWIAJĄCY:

Województwo Śląskie

ul. Ligonía 46

40-037 Katowice

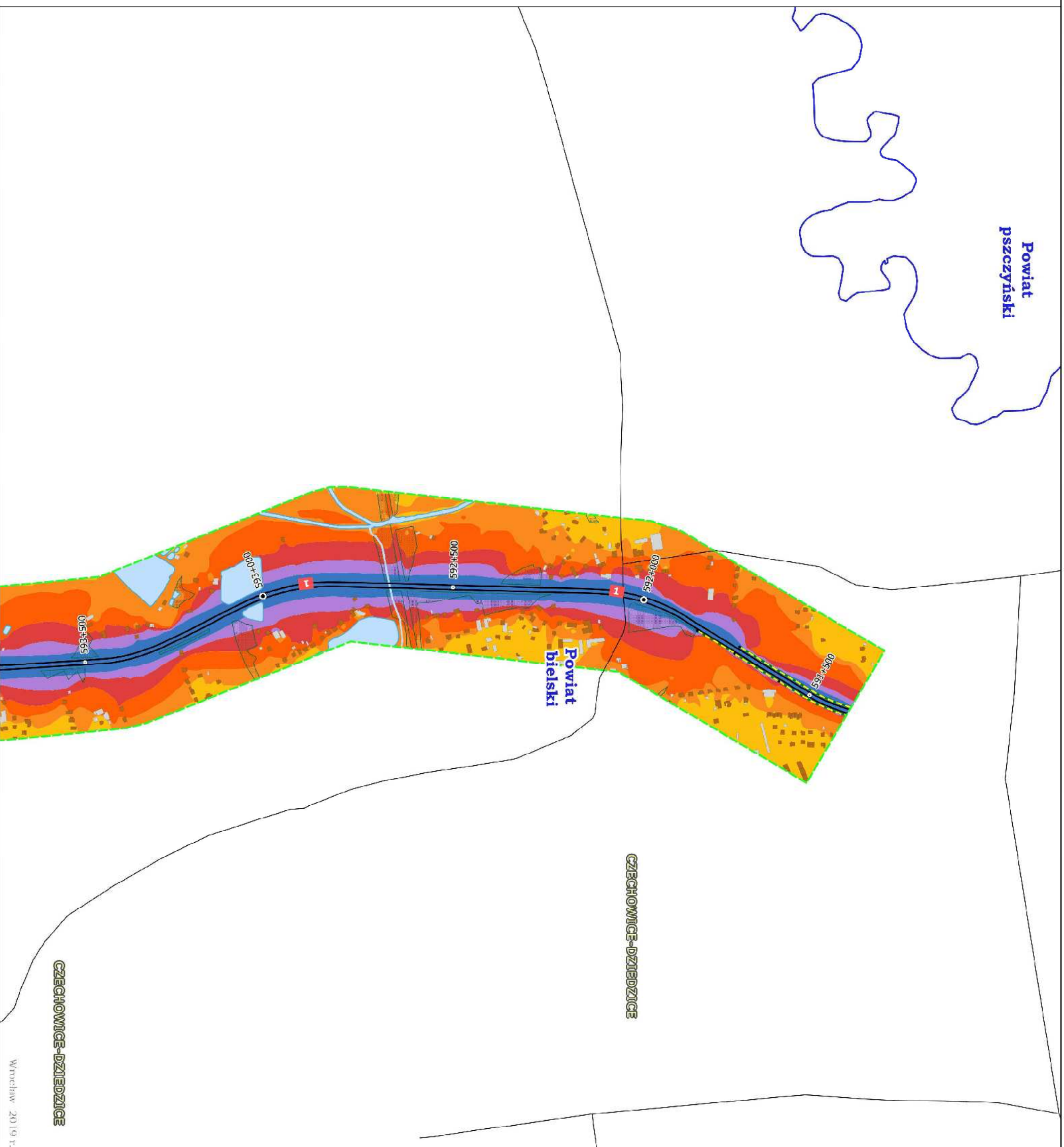
WYKONAWCA:

Lemitor Ochrona Środowiska Sp. z o.o. sp.k.

ul. Jana Długosza 40

51-162 Wrocław

Lemitor
OCHRONA ŚRODOWISKA





**MAPA PRZEDSTAWIAJĄCA
EFEKTY DZIAŁAŃ
OKREŚLONYCH
W PROGRAMIE**

Mapa imisyjna, wskaźnik L_{dwn}

Stan prognozowany

Zarządzający źródłem hałasu: Generalna

Dyrekcja Dróg Krajowych i Autostrad

Działanie: Budowa zabezpieczeń

przeciwhałasowych wzdłuż DK 1 w

Czechowicach - Dziedziacach

Arkusz 1/3

LEGENDA

Zakres obszaru działań

Granice powiatów

Analizowany odcinek drogi

Rzeki, strumienie

Wody

Zieleni wysoka

Ekran akustyczny

Budynki

szpitali,
domów opieki społecznej

szkół, przedszkoli,
żłobków

mieszkalne

pozostałe

Przedziały imisji

< 55 dB

55 - 60 dB

60 - 65 dB

65 - 70 dB

70 - 75 dB

> 75 dB

Skala 1:100000



ZAMAWIAJĄCY:

Województwo Śląskie

ul. Ligonia 46

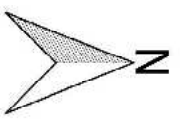
40-037 Katowice

WYKONAWCA:

Lemitor Ochrona Środowiska Sp. z o.o. sp.k.

ul. Jana Długosza 40

51-162 Wrocław





MAPA PRZEDSTAWIAJĄCA EFEKTY DZIAŁAŃ OKREŚLONYCH W PROGRAMIE

Mapa imisyjna, wskaźnik L_{dwn}

Stan istniejący

Zarządzający źródłem hałasu: Generalna

Dyrekcja Dróg Krajowych i Autostrad

Działanie: Budowa zabezpieczeń

przeciwhałasowych wzdłuż DK 1 w

Czechowicach - Dziedziacach

Arkusz 2/3

LEGENDA

Zakres obszaru działań

Granice powiatów

Analizowany odcinek drogi

Rzeki, strumienie

Wody

Zieleni wysoka

Ekran akustyczny

Budynki

Przedziały emisji < 55 dB

szpitali, domów opieki społecznej 55 - 60 dB

szkół, przedszkoli, żłobków 60 - 65 dB

mieszkalne 65 - 70 dB

pozostałe 70 - 75 dB

> 75 dB

Skala 1:100000



N

ZAMAWIAJĄCY:

Województwo Śląskie

ul. Ligonía 46

40-037 Katowice

WYKONAWCA:

Lemitor Ochrona Środowiska Sp. z o.o. sp.k.

ul. Jana Długosza 40

51-162 Wrocław





MAPA PRZEDSTAWIAJĄCA EFEKTY DZIAŁAŃ OKREŚLONYCH W PROGRAMIE

Mapa imisyjna, wskaźnik L_{dwn}

Stan prognozowany

Zarządzający źródłem hałasu: Generalna

Dyrekcja Dróg Krajowych i Autostrad

Działanie: Budowa zabezpieczeń

przeciwhałasowych wzdłuż DK 1 w

Czechowicach - Dziedzicach

Arkusze 2/3

LEGENDA

Zakres obszaru działań

Granice powiatów

Analizowany odcinek drogi

Rzeki, strumienie

Wody

Zieleni wysoka

Ekran akustyczny

Budynki

szpitali,

domów opieki społecznej

szkół, przedszkoli,

żłobków

mieszkalne

pozostałe

Przedziały imisji

< 55 dB

55 - 60 dB

60 - 65 dB

65 - 70 dB

70 - 75 dB

> 75 dB

Skala 1:100000



ZAMAWIAJĄCY:

Województwo Śląskie

ul. Ligonia 46

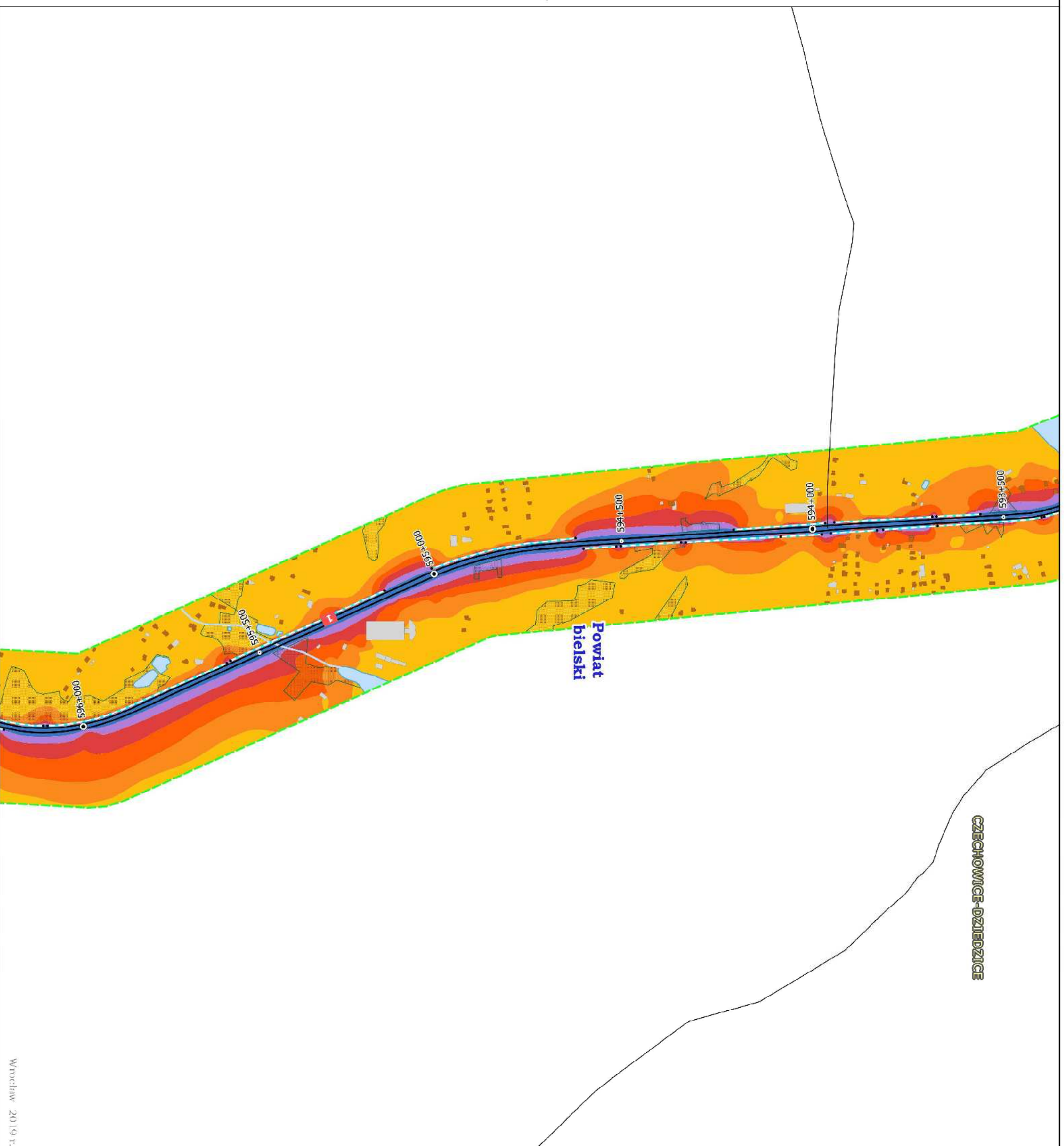
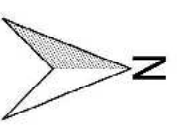
40-037 Katowice

WYKONAWCA:

Lemitor Ochrona Środowiska Sp. z o.o. sp.k.

ul. Jana Długosza 40

51-162 Wrocław





MAPA PRZEDSTAWIAJĄCA EFEKTY DZIAŁAŃ OKREŚLONYCH W PROGRAMIE

Mapa imisyjna, wskaźnik L_{dwn}

Stan istniejący

Zarządzający źródłem hałasu: Generalna

Dyrekcja Dróg Krajowych i Autostrad

Działanie: Budowa zabezpieczeń

przeciwhałasowych wzdłuż DK 1 w

Czechowicach - Dziedziacach

Arkusz 3/3

LEGENDA

Zakres obszaru działań

Granice powiatów

Analizowany odcinek drogi

Rzeki, strumienie

Wody

Zieleni wysoka

Ekran akustyczny

Budynki

szpitali,

domów opieki społecznej

szkół, przedszkoli,

żłobków

mieszkalne

pozostałe

> 75 dB

< 55 dB

55 - 60 dB

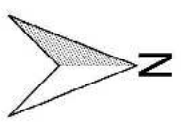
60 - 65 dB

65 - 70 dB

70 - 75 dB

> 75 dB

Skala 1:100000



ZAMAWIAJĄCY:

Województwo Śląskie

ul. Ligonía 46

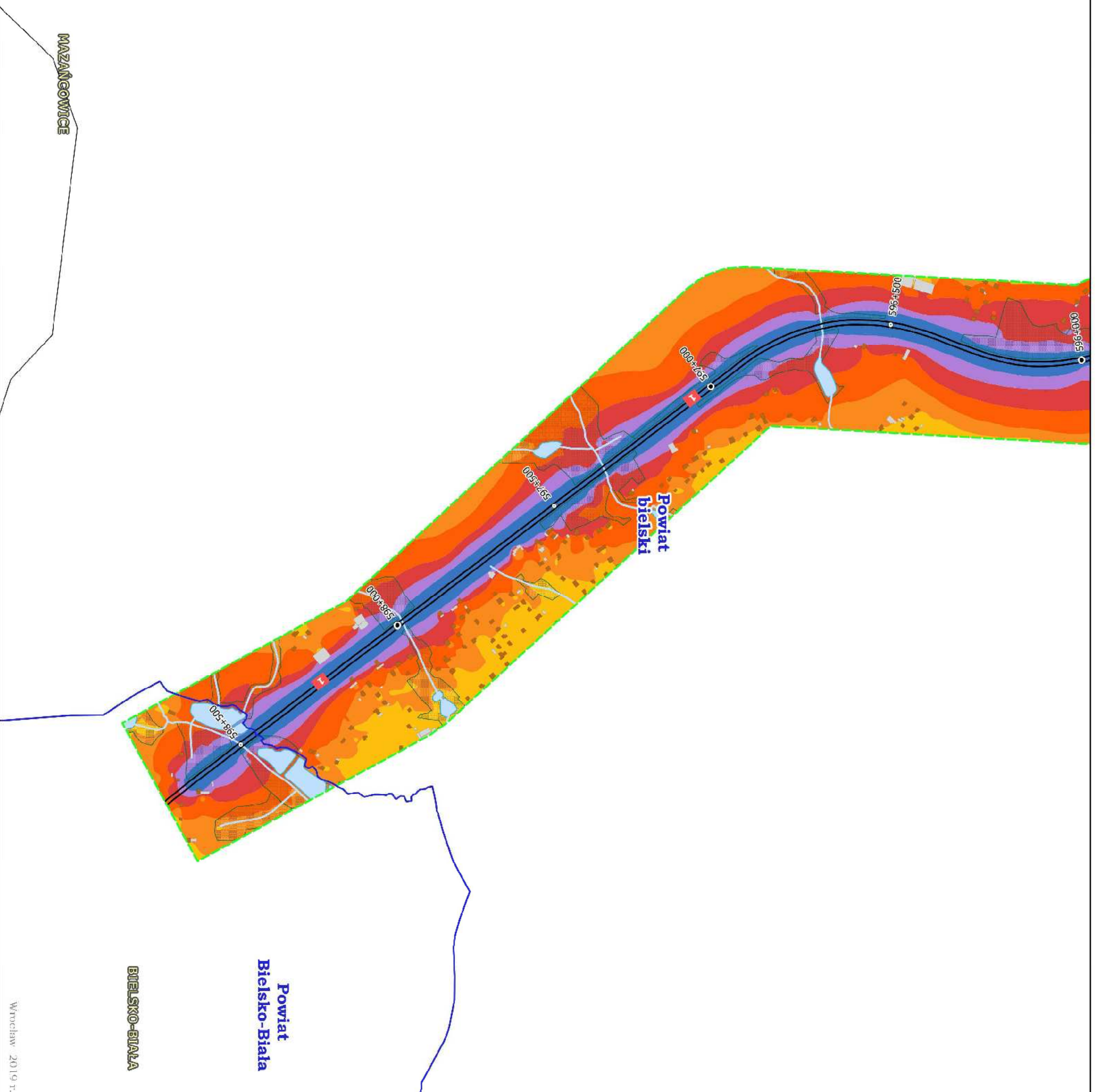
40-037 Katowice

WYKONAWCA:

Lemitor Ochrona Środowiska Sp. z o.o. sp.k.

ul. Jana Długosza 40

51-162 Wrocław





MAPA PRZEDSTAWIAJĄCA EFEKTY DZIAŁAŃ OKREŚLONYCH W PROGRAMIE

Mapa imisyjna, wskaźnik L_{dwn}

Stan prognozowany

Zarządzający źródłem hałasu: Generalna

Dyrekcja Dróg Krajowych i Autostrad

Działanie: Budowa zabezpieczeń

przeciwhałasowych wzdłuż DK 1 w

Czechowicach - Dziedziacach

Arkusze 3/3

LEGENDA

Zakres obszaru działań

Granice powiatów

Analizowany odcinek drogi

Rzeki, strumienie

Wody

Zieleni wysoka

Ekran akustyczny

Budynki

szpitali,
domów opieki społecznej

szkół, przedszkoli,
żłobków

mieszkalne

pozostałe

Przedziały imisji

< 55 dB

55 - 60 dB

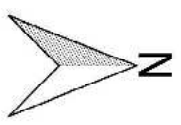
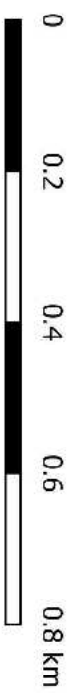
60 - 65 dB

65 - 70 dB

70 - 75 dB

> 75 dB

Skala 1:100000



ZAMAWIAJĄCY:

Województwo Śląskie

ul. Ligonia 46

40-037 Katowice

WYKONAWCA:

Lemitor Ochrona Środowiska Sp. z o.o. sp.k.

ul. Jana Długosza 40

51-162 Wrocław



lemito
OCHRONA ŚRODOWISKA

