

MAPA PRZEDSTAWIAJĄCA EFEKTY DZIAŁAŃ OKREŚLONYCH W PROGRAMIE

Mapa imisyjna, wskaźnik L_{DWN}

Stan istniejący

Zarządzający źródłem hałasu: Generalna

Dyrekcja Dróg Krajowych i Autostrad

Działanie: Autostrada A1 odc. Pyrzowice –
koniec obwodnicy Częstochowy

Arkusze 1/14

LEGENDA

Zakres obszaru działań

Granice powiatów

Analizowany odcinek drogi

Rzeki, strumienie

Wody

Zielen wysoka

Ekran akustyczny

Budynki

szpitali,

domów opieki społecznej

szkół, przedszkoli,

żłobków

mieszkalne

pozostałe

Przedziały emisji

< 55 dB

55 - 60 dB

60 - 65 dB

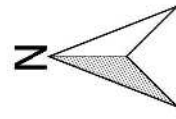
65 - 70 dB

70 - 75 dB

> 75 dB

Skala 1:10000

0 0.2 0.4 0.6 0.8 km



ZAMAWIAJĄCY:

Województwo Śląskie

ul. Ligonia 46

40-037 Katowice

WYKONAWCA:

Lemitor Ochrona Środowiska Sp. z o.o. sp.k.

ul. Jana Długosza 40

51-162 Wrocław

lemitor
OCHRONA ŚRODOWISKA

Powiat
Częstochowa

Powiat
częstochowski

WRZOSOWA

KORWINÓW



MAPA PRZEDSTAWIAJĄCA EFEKTY DZIAŁAŃ OKREŚLONYCH W PROGRAMIE

Mapa imisyjna, wskaźnik L_{DWN}

Stan prognozowany

Zarządzający źródłem hałasu: Generalna

Dyrekcja Dróg Krajowych i Autostrad

Działanie: Autostrada A1 odc. Pyrzowice –
koniec obwodnicy Częstochowy

Arkusze 1/14

LEGENDA

Zakres obszaru działań

Granice powiatów

Analizowany odcinek drogi

Rzeki, strumienie

Wody

Zielenń wysoka

Ekran akustyczny

Budynki

szpitali,

domów opieki społecznej

szkół, przedszkoli,

żłobków

mieszkalne

pozostałe

Przedziały emisji

< 55 dB

55 - 60 dB

60 - 65 dB

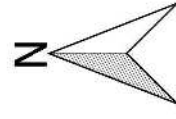
65 - 70 dB

70 - 75 dB

> 75 dB

Skala 1:10000

0 0.2 0.4 0.6 0.8 km



ZAMAWIAJĄCY:

Województwo Śląskie

ul. Ligonia 46

40-037 Katowice

WYKONAWCA:

Lemitor Ochrona Środowiska Sp. z o.o. sp.k.

ul. Jana Długosza 40

51-162 Wrocław



lemitor
OCHRONA ŚRODOWISKA

Powiat
Częstochowa

Powiat
częstochowski

WRZOSOWA

KORWINÓW



**MAPA PRZEDSTAWIAJĄCA
EFEKTY DZIAŁAŃ
OKREŚLONYCH
W PROGRAMIE**

Mapa imisyjna, wskaźnik L_{DWN}

Stan istniejący

Zarządzający źródłem hałasu: Generalna

Dyrekcja Dróg Krajowych i Autostrad

Działanie: Autostrada A1 odc. Pyrzowice –
koniec obwodnicy Częstochowy

Arkusze 2/14

LEGENDA

Zakres obszaru działań

Granice powiatów

Analizowany odcinek drogi

Rzeki, strumienie

Wody

Zielenń wysoka

Ekran akustyczny

Budynki

szpitali,

domów opieki społecznej

szkół, przedszkoli,

żłobków

mieszkalne

pozostałe

Przedziały imisji

< 55 dB

55 - 60 dB

60 - 65 dB

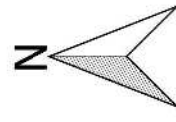
65 - 70 dB

70 - 75 dB

> 75 dB

Skala 1:10000

0 0.2 0.4 0.6 0.8 km



ZAMAWIAJĄCY:

Województwo Śląskie

ul. Ligonia 46

40-037 Katowice

WYKONAWCA:

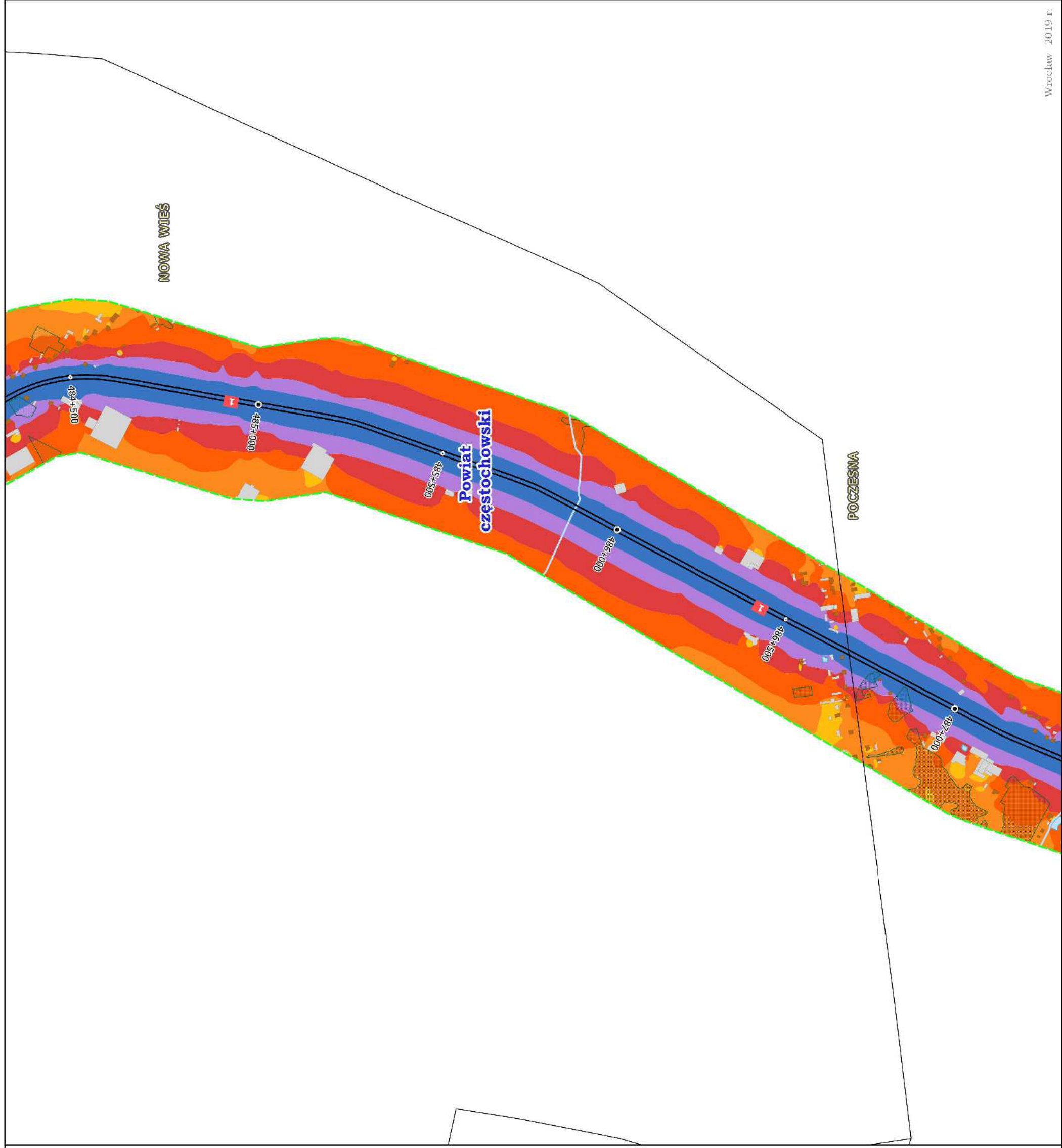
Lemitor Ochrona Środowiska Sp. z o.o. sp.k.

ul. Jana Długosza 40

51-162 Wrocław



OCHRONA ŚRODOWISKA





MAPA PRZEDSTAWIAJĄCA EFEKTY DZIAŁAŃ OKREŚLONYCH W PROGRAMIE

Mapa imisyjna, wskaźnik L_{DWN}

Stan prognozowany

Zarządzający źródłem hałasu: Generalna

Dyrekcja Dróg Krajowych i Autostrad

Działanie: Autostrada A1 odc. Pyrzowice –
koniec obwodnicy Częstochowy

Arkusze 2/14

LEGENDA

Zakres obszaru działań

Granice powiatów

Analizowany odcinek drogi

Rzeki, strumienie

Wody

Zielenń wysoka

Ekran akustyczny

Budynki

szpitali,

domów opieki społecznej

szkół, przedszkoli,

żłobków

mieszkalne

pozostałe

Przedziały emisji

< 55 dB

55 - 60 dB

60 - 65 dB

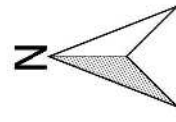
65 - 70 dB

70 - 75 dB

> 75 dB

Skala 1:10000

0 0.2 0.4 0.6 0.8 km



ZAMAWIAJĄCY:

Województwo Śląskie

ul. Ligonia 46

40-037 Katowice

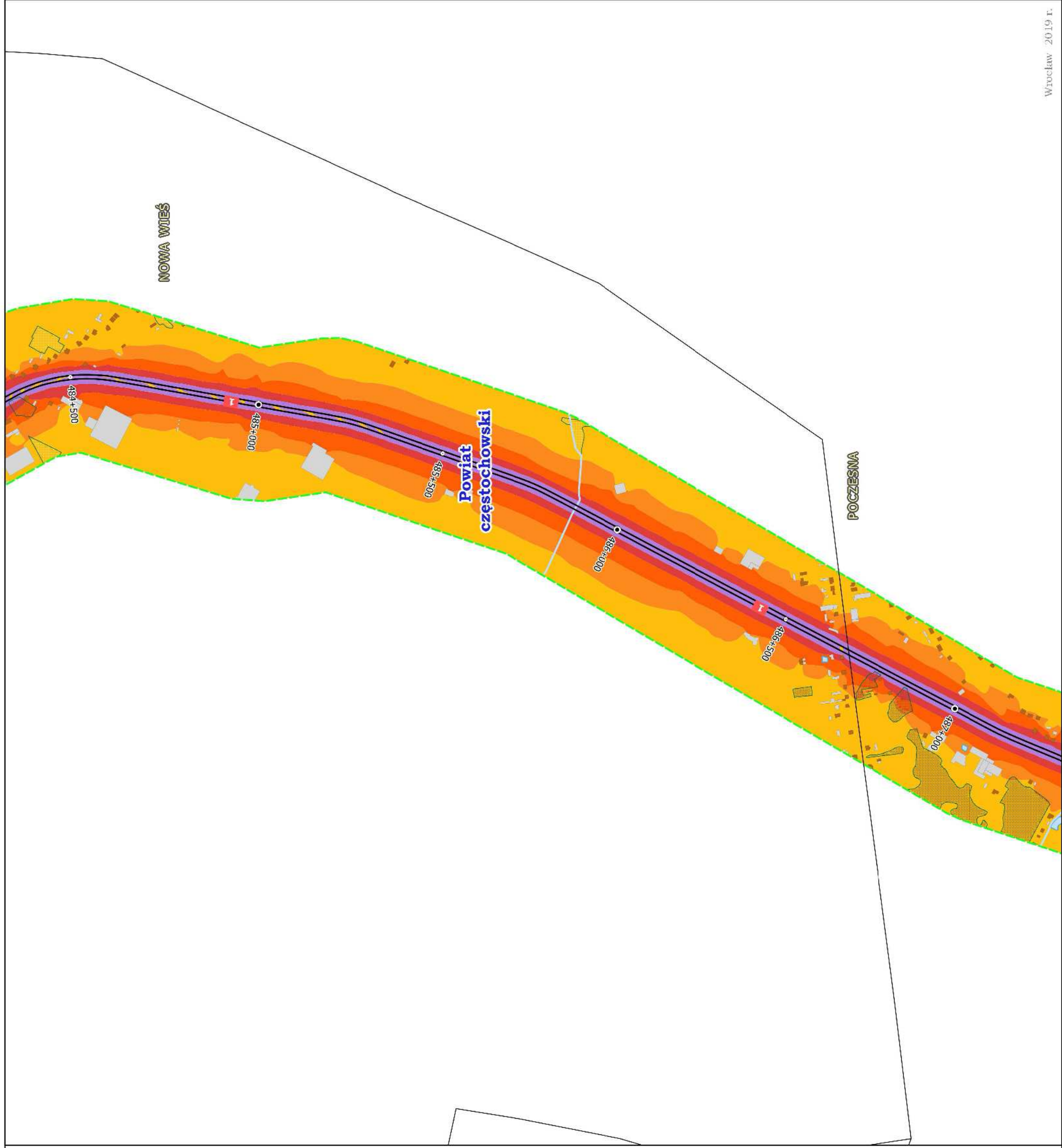
WYKONAWCA:

Lemitor Ochrona Środowiska Sp. z o.o. sp.k.

ul. Jana Długosza 40

51-162 Wrocław

lemitor
OCHRONA ŚRODOWISKA





MAPA PRZEDSTAWIAJĄCA EFEKTY DZIAŁAŃ OKREŚLONYCH W PROGRAMIE

Mapa imisyjna, wskaźnik L_{DWN}

Stan istniejący

Zarządzający źródłem hałasu: Generalna

Dyrekcja Dróg Krajowych i Autostrad

Działanie: Autostrada A1 odc. Pyrzowice –
koniec obwodnicy Częstochowy

Arkusz 3 / 14

LEGENDA

Zakres obszaru działań

Granice powiatów

Analizowany odcinek drogi

Rzeki, strumienie

Wody

Zielenń wysoka

Ekran akustyczny

Budynki

szpitali,

domów opieki społecznej

szkół, przedszkoli,

żłobków

mieszkalne

pozostałe

Przedziały imisyji

< 55 dB

55 - 60 dB

60 - 65 dB

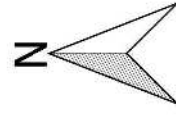
65 - 70 dB

70 - 75 dB

> 75 dB

Skala 1:100000

0 0.2 0.4 0.6 0.8 km



ZAMAWIAJĄCY:

Województwo Śląskie

ul. Ligonia 46

40-037 Katowice

WYKONAWCA:

Lemitor Ochrona Środowiska Sp. z o.o. sp.k.

ul. Jana Długosza 40

51-162 Wrocław

lemitor
OCHRONA ŚRODOWISKA

KOLONIA POCZESNA

Powiat
częstochowski

WANATY



MAPA PRZEDSTAWIAJĄCA EFEKTY DZIAŁAŃ OKREŚLONYCH W PROGRAMIE

Mapa imisyjna, wskaźnik L_{DWN}

Stan prognozowany

Zarządzający źródłem hałasu: Generalna

Dyrekcja Dróg Krajowych i Autostrad

Działanie: Autostrada A1 odc. Pyrzowice –
koniec obwodnicy Częstochowy

Arkusz 3 / 14

LEGENDA

Zakres obszaru działań

Granice powiatów

Analizowany odcinek drogi

Rzeki, strumienie

Wody

Zielenń wysoka

Ekran akustyczny

Budynki

szpitali,

domów opieki społecznej

szkół, przedszkoli,

żłobków

mieszkalne

pozostałe

Przedziały emisji

< 55 dB

55 - 60 dB

60 - 65 dB

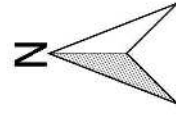
65 - 70 dB

70 - 75 dB

> 75 dB

Skala 1:100000

0 0.2 0.4 0.6 0.8 km



ZAMAWIAJĄCY:

Województwo Śląskie

ul. Ligonia 46

40-037 Katowice

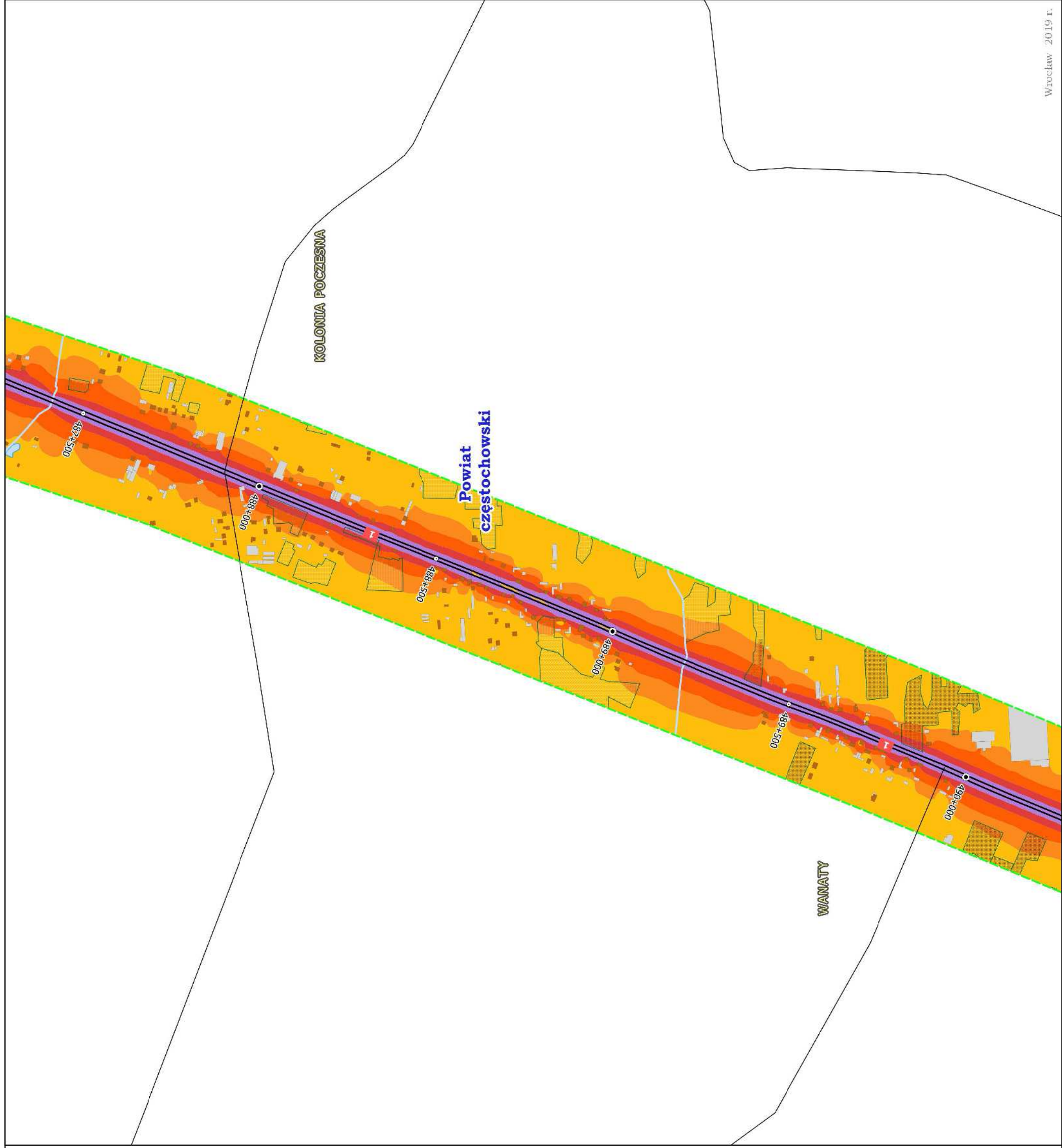
WYKONAWCA:

Lemitor Ochrona Środowiska Sp. z o.o. sp.k.

ul. Jana Długosza 40

51-162 Wrocław

lemitor
OCHRONA ŚRODOWISKA





MAPA PRZEDSTAWIAJĄCA EFEKTY DZIAŁAŃ OKREŚLONYCH W PROGRAMIE

Mapa imisyjna, wskaźnik L_{DWN}

Stan istniejący

Zarządzający źródłem hałasu: Generalna

Dyrekcja Dróg Krajowych i Autostrad

Działanie: Autostrada A1 odc. Pyrzowice –
koniec obwodnicy Częstochowy

Arkusz 4 / 14

LEGENDA

Zakres obszaru działań

Granice powiatów

Analizowany odcinek drogi

Rzeki, strumienie

Wody

Zielenń wysoka

Ekran akustyczny

Budynki

szpitali,

domów opieki społecznej

szkół, przedszkoli,

żłobków

mieszkalne

pozostałe

Przedziały imisji

< 55 dB

55 - 60 dB

60 - 65 dB

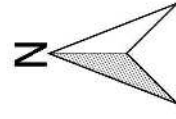
65 - 70 dB

70 - 75 dB

> 75 dB

Skala 1:10000

0 0.2 0.4 0.6 0.8 km



ZAMAWIAJĄCY:

Województwo Śląskie

ul. Ligonia 46

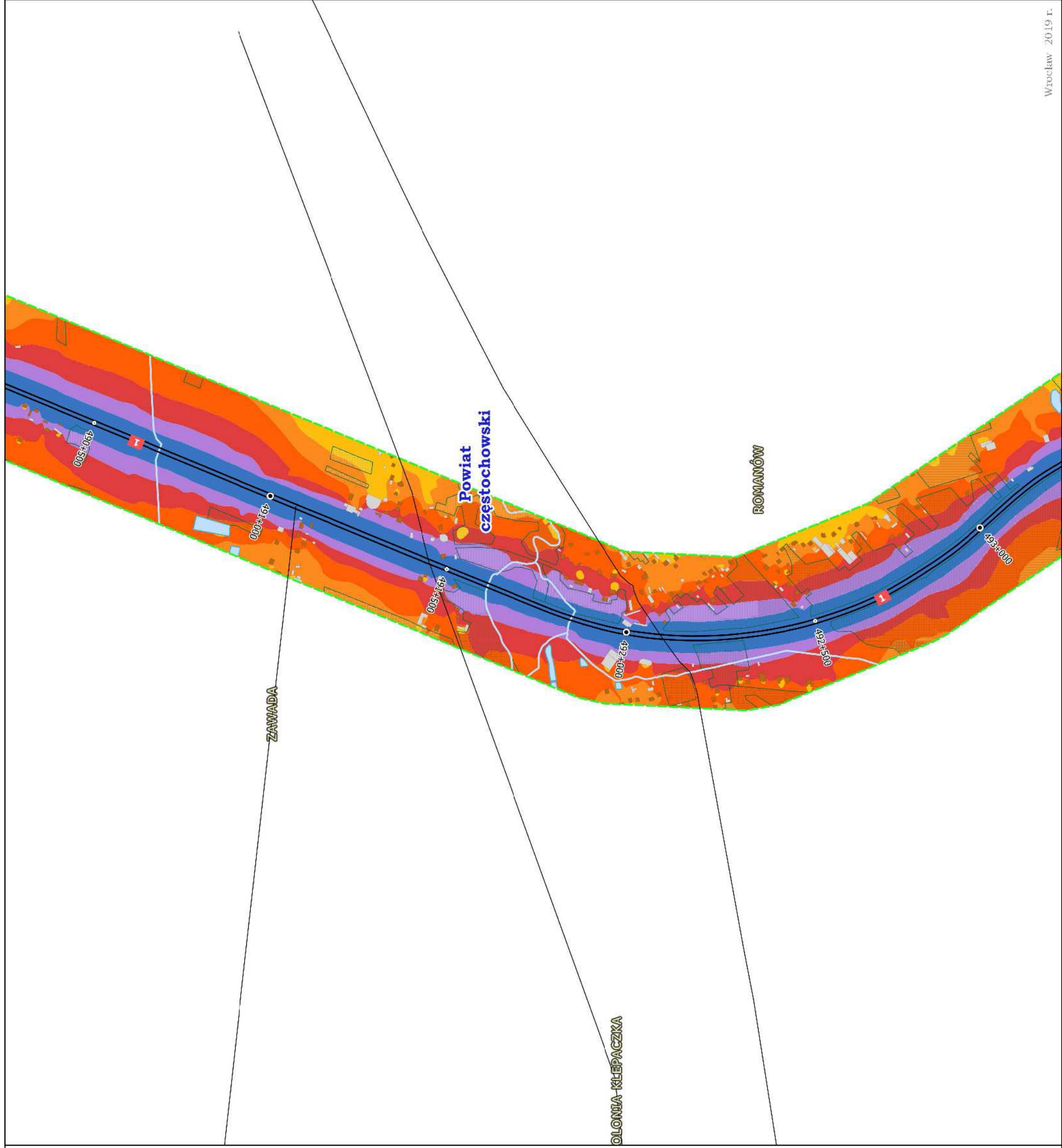
40-037 Katowice

WYKONAWCA:

Lemitor Ochrona Środowiska Sp. z o.o. sp.k.

ul. Jana Długosza 40

51-162 Wrocław





MAPA PRZEDSTAWIAJĄCA EFEKTY DZIAŁAŃ OKREŚLONYCH W PROGRAMIE

Mapa imisyjna, wskaźnik L_{DWN}

Stan prognozowany

Zarządzający źródłem hałasu: Generalna

Dyrekcja Dróg Krajowych i Autostrad

Działanie: Autostrada A1 odc. Pyrzowice –
koniec obwodnicy Częstochowy

Arkusz 4 / 14

LEGENDA

Zakres obszaru działań

Granice powiatów

Analizowany odcinek drogi

Rzeki, strumienie

Wody

Zielenń wysoka

Ekran akustyczny

Budynki

szpitali,

domów opieki społecznej

szkół, przedszkoli,
żłobków

mieszkalne

pozostałe

Przedziały imisji

< 55 dB

55 - 60 dB

60 - 65 dB

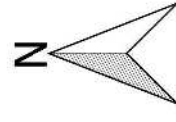
65 - 70 dB

70 - 75 dB

> 75 dB

Skala 1:10000

0 0.2 0.4 0.6 0.8 km



ZAMAWIAJĄCY:

Województwo Śląskie

ul. Ligonia 46

40-037 Katowice

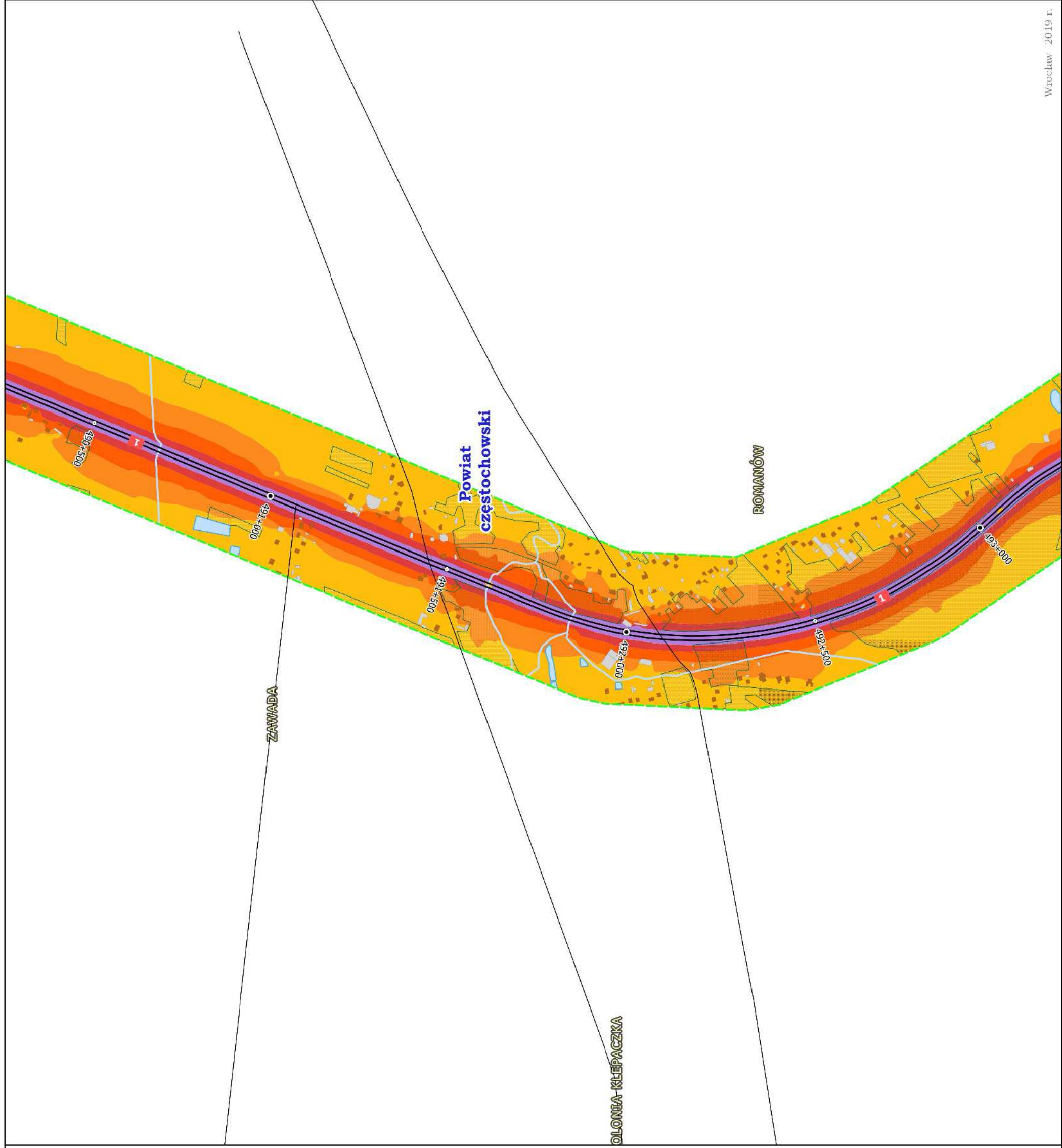
WYKONAWCA:

Lemitor Ochrona Środowiska Sp. z o.o. sp.k.

ul. Jana Długosza 40

51-162 Wrocław

lemitor
OCHRONA ŚRODOWISKA





MAPA PRZEDSTAWIAJĄCA EFEKTY DZIAŁAŃ OKREŚLONYCH W PROGRAMIE

Mapa imisyjna, wskaźnik L_{DWN}

Stan istniejący

Zarządzający źródłem hałasu: Generalna

Dyrekcja Dróg Krajowych i Autostrad

Działanie: Autostrada A1 odc. Pyrzowice –
koniec obwodnicy Częstochowy

Arkusz 5/14

LEGENDA

Zakres obszaru działań

Granice powiatów

Analizowany odcinek drogi

Rzeki, strumienie

Wody

Zielenń wysoka

Ekran akustyczny

Budynki

szpitali,

domów opieki społecznej

szkół, przedszkoli,
żłobków

mieszkalne

pozostałe

Przedziały emisji

< 55 dB

55 - 60 dB

60 - 65 dB

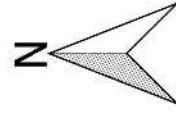
65 - 70 dB

70 - 75 dB

> 75 dB

Skala 1:10000

0 0.2 0.4 0.6 0.8 km



ZAMAWIAJĄCY:

Województwo Śląskie
ul. Ligonia 46
40-037 Katowice

WYKONAWCA:

Lemitor Ochrona Środowiska Sp. z o.o. sp.k.
ul. Jana Długosza 40
51-162 Wrocław

lemitor
OCHRONA ŚRODOWISKA

Powiat
częstochowski

SIEDLEC MAŁY

Powiat
myszkowski



MAPA PRZEDSTAWIAJĄCA EFEKTY DZIAŁAŃ OKREŚLONYCH W PROGRAMIE

Mapa imisyjna, wskaźnik L_{DWN}

Stan prognozowany

Zarządzający źródłem hałasu: Generalna

Dyrekcja Dróg Krajowych i Autostrad

Działanie: Autostrada A1 odc. Pyrzowice –
koniec obwodnicy Częstochowy

Arkusze 5/14

LEGENDA

Zakres obszaru działań

Granice powiatów

Analizowany odcinek drogi

Rzeki, strumienie

Wody

Zielenń wysoka

Ekran akustyczny

Budynki

szpitali,

domów opieki społecznej

szkół, przedszkoli,
żłobków

mieszkalne

pozostałe

Przedziały emisji

< 55 dB

55 - 60 dB

60 - 65 dB

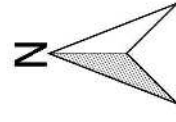
65 - 70 dB

70 - 75 dB

> 75 dB

Skala 1:10000

0 0.2 0.4 0.6 0.8 km



ZAMAWIAJĄCY:

Województwo Śląskie
ul. Ligonia 46
40-037 Katowice

WYKONAWCA:

Lemitor Ochrona Środowiska Sp. z o.o. sp.k.
ul. Jana Długosza 40
51-162 Wrocław

lemitor
OCHRONA ŚRODOWISKA

Powiat
częstochowski

SIEDLEC MAŁY

Powiat
myszkowski



MAPA PRZEDSTAWIAJĄCA EFEKTY DZIAŁAŃ OKREŚLONYCH W PROGRAMIE

Mapa imisyjna, wskaźnik L_{DWN}

Stan istniejący

Zarządzający źródłem hałasu: Generalna

Dyrekcja Dróg Krajowych i Autostrad

Działanie: Autostrada A1 odc. Pyrzowice –
koniec obwodnicy Częstochowy

Arkusz 6/14

LEGENDA

Zakres obszaru działań

Granice powiatów

Analizowany odcinek drogi

Rzeki, strumienie

Wody

Zielenń wysoka

Ekran akustyczny

Budynki

szpitali,

domów opieki społecznej

szkół, przedszkoli,

żłobków

mieszkalne

pozostałe

Przedziały emisji

< 55 dB

55 - 60 dB

60 - 65 dB

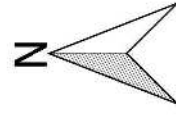
65 - 70 dB

70 - 75 dB

> 75 dB

Skala 1:10000

0 0.2 0.4 0.6 0.8 km



ZAMAWIAJĄCY:

Województwo Śląskie

ul. Ligonia 46

40-037 Katowice

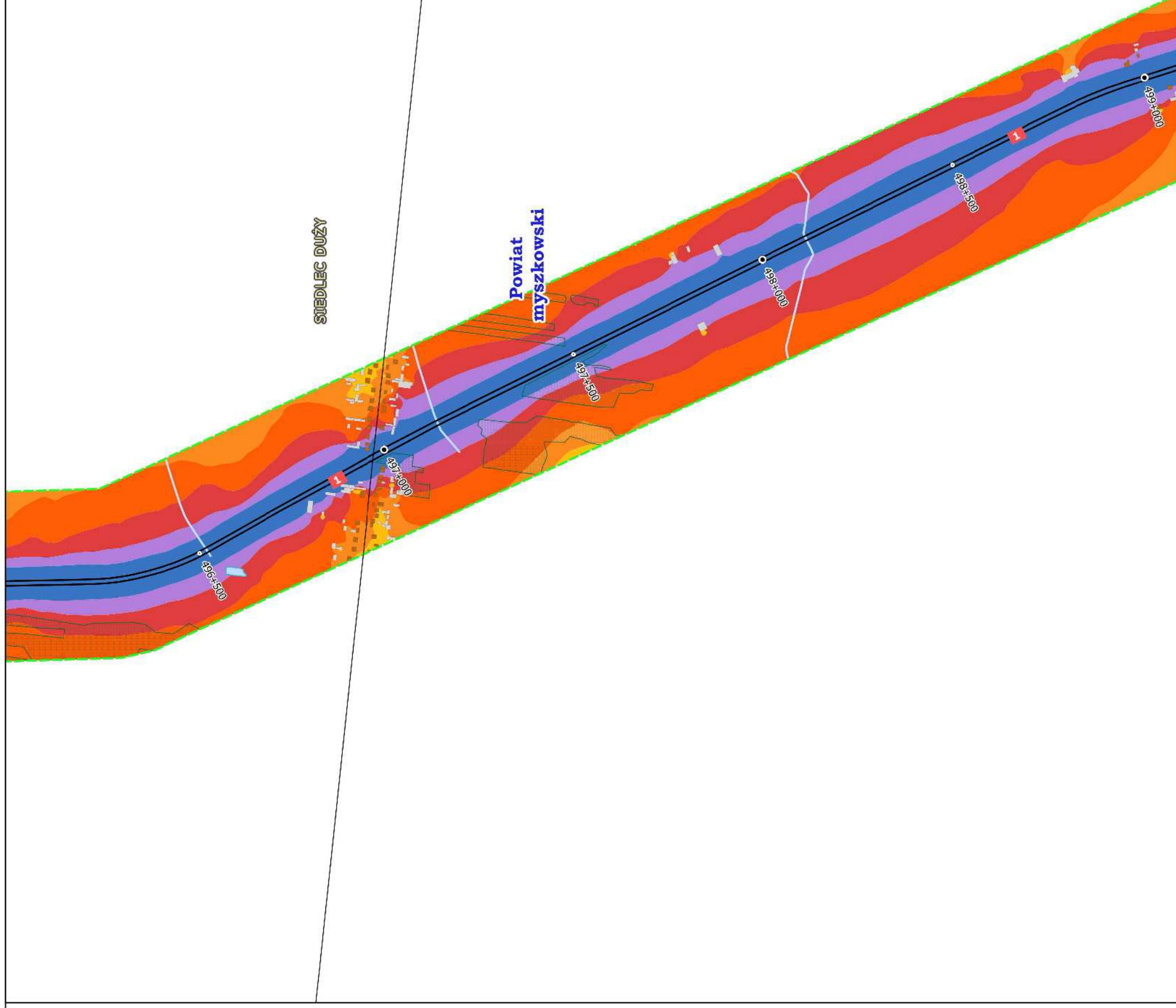
WYKONAWCA:

Lemitor Ochrona Środowiska Sp. z o.o. sp.k.

ul. Jana Długosza 40

51-162 Wrocław

lemitor
OCHRONA ŚRODOWISKA





MAPA PRZEDSTAWIAJĄCA EFEKTY DZIAŁAŃ OKREŚLONYCH W PROGRAMIE

Mapa imisyjna, wskaźnik L_{DWN}

Stan prognozowany

Zarządzający źródłem hałasu: Generalna

Dyrekcja Dróg Krajowych i Autostrad

Działanie: Autostrada A1 odc. Pyrzowice –
koniec obwodnicy Częstochowy

Arkusz 6/14

LEGENDA

Zakres obszaru działań

Granice powiatów

Analizowany odcinek drogi

Rzeki, strumienie

Wody

Zielenń wysoka

Ekran akustyczny

Budynki

szpitali,

domów opieki społecznej

szkół, przedszkoli,

żłobków

mieszkalne

pozostałe

Przedziały imisji

< 55 dB

55 - 60 dB

60 - 65 dB

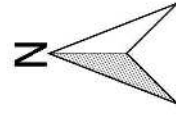
65 - 70 dB

70 - 75 dB

> 75 dB

Skala 1:10000

0 0.2 0.4 0.6 0.8 km



ZAMAWIAJĄCY:

Województwo Śląskie

ul. Ligonia 46

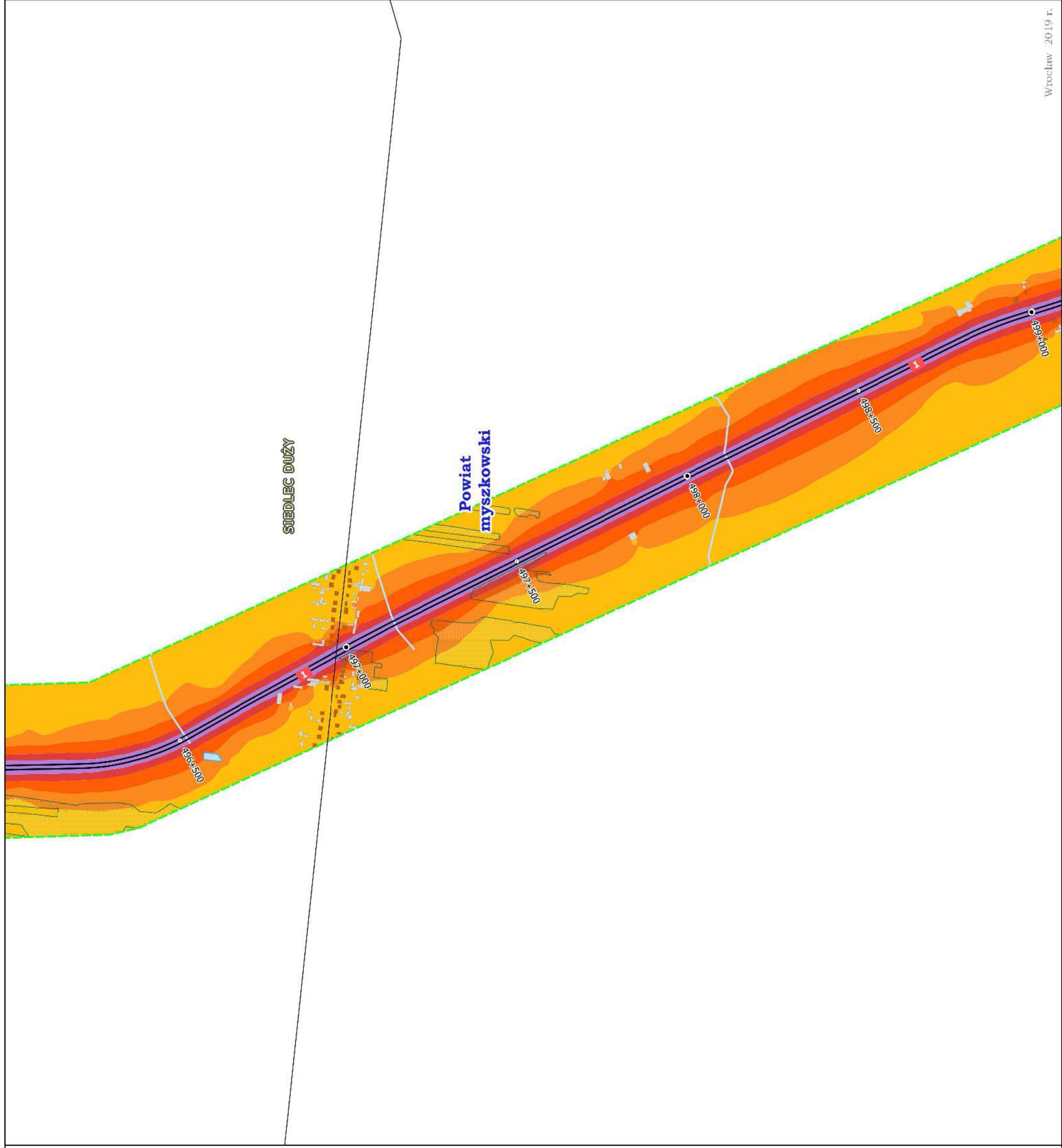
40-037 Katowice

WYKONAWCA:

Lemitor Ochrona Środowiska Sp. z o.o. sp.k.

ul. Jana Długosza 40

51-162 Wrocław





MAPA PRZEDSTAWIAJĄCA EFEKTY DZIAŁAŃ OKREŚLONYCH W PROGRAMIE

Mapa imisyjna, wskaźnik L_{DWN}

Stan istniejący

Zarządzający źródłem hałasu: Generalna

Dyrekcja Dróg Krajowych i Autostrad

Działanie: Autostrada A1 odc. Pyrzowice –
koniec obwodnicy Częstochowy

Arkusz 7 / 14

LEGENDA

Zakres obszaru działań

Granice powiatów

Analizowany odcinek drogi

Rzeki, strumienie

Wody

Zielenń wysoka

Ekran akustyczny

Budynki

szpitali,

domów opieki społecznej

szkół, przedszkoli,

żłobków

mieszkalne

pozostałe

Przedziały imisji

< 55 dB

55 - 60 dB

60 - 65 dB

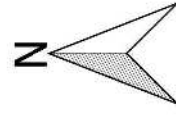
65 - 70 dB

70 - 75 dB

> 75 dB

Skala 1:10000

0 0.2 0.4 0.6 0.8 km



ZAMAWIAJĄCY:

Województwo Śląskie

ul. Ligonia 46

40-037 Katowice

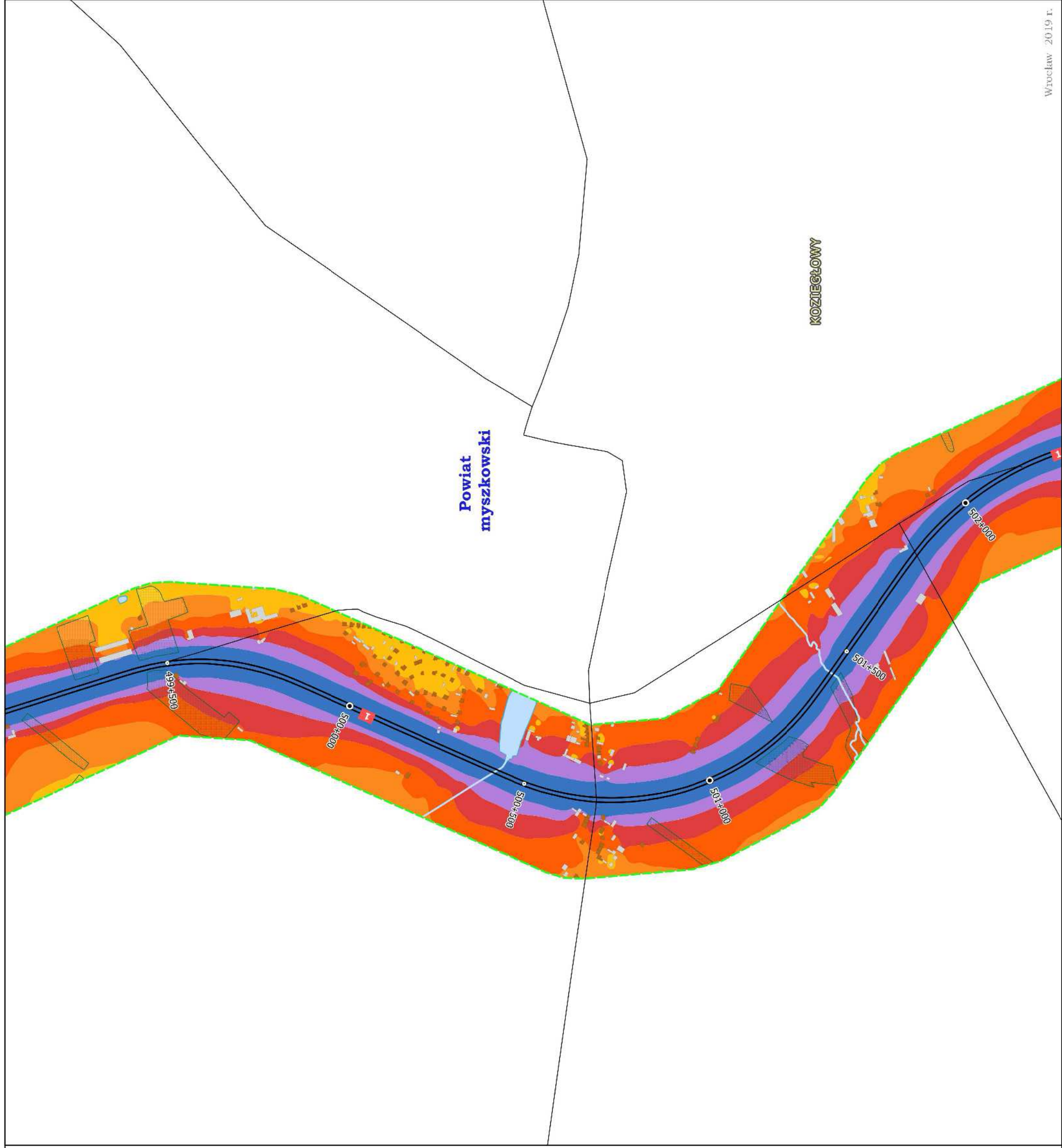
WYKONAWCA:

Lemitor Ochrona Środowiska Sp. z o.o. sp.k.

ul. Jana Długosza 40

51-162 Wrocław

lemitor
OCHRONA ŚRODOWISKA





MAPA PRZEDSTAWIAJĄCA EFEKTY DZIAŁAŃ OKREŚLONYCH W PROGRAMIE

Mapa imisyjna, wskaźnik L_{DWN}

Stan prognozowany

Zarządzający źródłem hałasu: Generalna

Dyrekcja Dróg Krajowych i Autostrad

Działanie: Autostrada A1 odc. Pyrzowice –
koniec obwodnicy Częstochowy

Arkusze 7 / 14

LEGENDA

Zakres obszaru działań

Granice powiatów

Analizowany odcinek drogi

Rzeki, strumienie

Wody

Zielenń wysoka

Ekran akustyczny

Budynki

szpitali,

domów opieki społecznej

szkół, przedszkoli,

żłobków

mieszkalne

pozostałe

Przedziały imisyji

< 55 dB

55 - 60 dB

60 - 65 dB

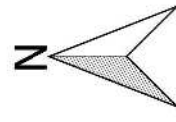
65 - 70 dB

70 - 75 dB

> 75 dB

Skala 1:10000

0 0.2 0.4 0.6 0.8 km



ZAMAWIAJĄCY:

Województwo Śląskie

ul. Ligonia 46

40-037 Katowice

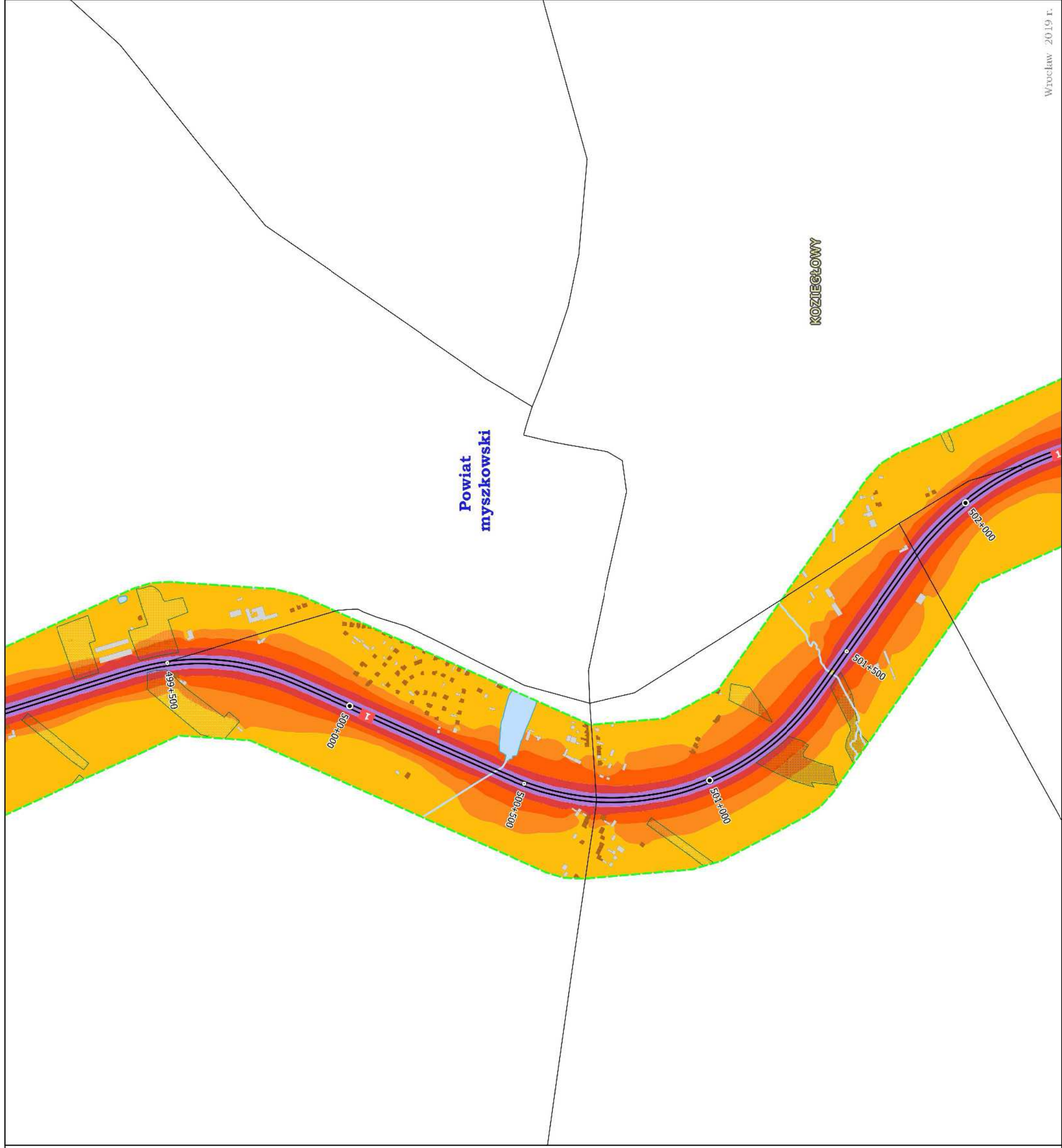
WYKONAWCA:

Lemitor Ochrona Środowiska Sp. z o.o. sp.k.

ul. Jana Długosza 40

51-162 Wrocław

lemitor
OCHRONA ŚRODOWISKA





MAPA PRZEDSTAWIAJĄCA EFEKTY DZIAŁAŃ OKREŚLONYCH W PROGRAMIE

Mapa imisyjna, wskaźnik L_{DWN}

Stan istniejący

Zarządzający źródłem hałasu: Generalna

Dyrekcja Dróg Krajowych i Autostrad

Działanie: Autostrada A1 odc. Pyrzowice –
koniec obwodnicy Częstochowy

Arkusz 8/14

LEGENDA

Zakres obszaru działań

Granice powiatów

Analizowany odcinek drogi

Rzeki, strumienie

Wody

Zielenń wysoka

Ekran akustyczny

Budynki

szpitali,

domów opieki społecznej

szkół, przedszkoli,

żłobków

mieszkalne

pozostałe

Przedziały imisyji

< 55 dB

55 - 60 dB

60 - 65 dB

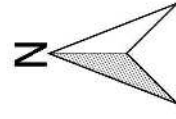
65 - 70 dB

70 - 75 dB

> 75 dB

Skala 1:10000

0 0.2 0.4 0.6 0.8 km



ZAMAWIAJĄCY:

Województwo Śląskie

ul. Ligonia 46

40-037 Katowice

WYKONAWCA:

Lemitor Ochrona Środowiska Sp. z o.o. sp.k.

ul. Jana Długosza 40

51-162 Wrocław





MAPA PRZEDSTAWIAJĄCA EFEKTY DZIAŁAŃ OKREŚLONYCH W PROGRAMIE

Mapa imisyjna, wskaźnik L_{DWN}

Stan prognozowany

Zarządzający źródłem hałasu: Generalna

Dyrekcja Dróg Krajowych i Autostrad

Działanie: Autostrada A1 odc. Pyrzowice –
koniec obwodnicy Częstochowy

Arkusze 8/14

LEGENDA

Zakres obszaru działań

Granice powiatów

Analizowany odcinek drogi

Rzeki, strumienie

Wody

Zielenń wysoka

Ekran akustyczny

Budynki

szpitali,

domów opieki społecznej

szkół, przedszkoli,
żłobków

mieszkalne

pozostałe

Przedziały emisji

< 55 dB

55 - 60 dB

60 - 65 dB

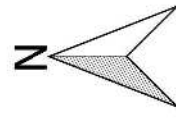
65 - 70 dB

70 - 75 dB

> 75 dB

Skala 1:10000

0 0.2 0.4 0.6 0.8 km



ZAMAWIAJĄCY:

Województwo Śląskie
ul. Ligonia 46
40-037 Katowice

WYKONAWCA:

Lemitor Ochrona Środowiska Sp. z o.o. sp.k.
ul. Jana Długosza 40
51-162 Wrocław



lemitor
OCHRONA ŚRODOWISKA



MAPA PRZEDSTAWIAJĄCA EFEKTY DZIAŁAŃ OKREŚLONYCH W PROGRAMIE

Mapa imisyjna, wskaźnik L_{DWN}

Stan istniejący

Zarządzający źródłem hałasu: Generalna

Dyrekcja Dróg Krajowych i Autostrad

Działanie: Autostrada A1 odc. Pyrzowice –
koniec obwodnicy Częstochowy

Arkusze 9/14

LEGENDA

Zakres obszaru działań

Granice powiatów

Analizowany odcinek drogi

Rzeki, strumienie

Wody

Zielenń wysoka

Ekran akustyczny

Budynki

szpitali,

domów opieki społecznej

szkół, przedszkoli,
żłobków

mieszkalne

pozostałe

Przedziały emisji

< 55 dB

55 - 60 dB

60 - 65 dB

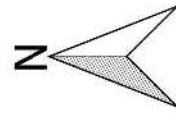
65 - 70 dB

70 - 75 dB

> 75 dB

Skala 1:10000

0 0.2 0.4 0.6 0.8 km



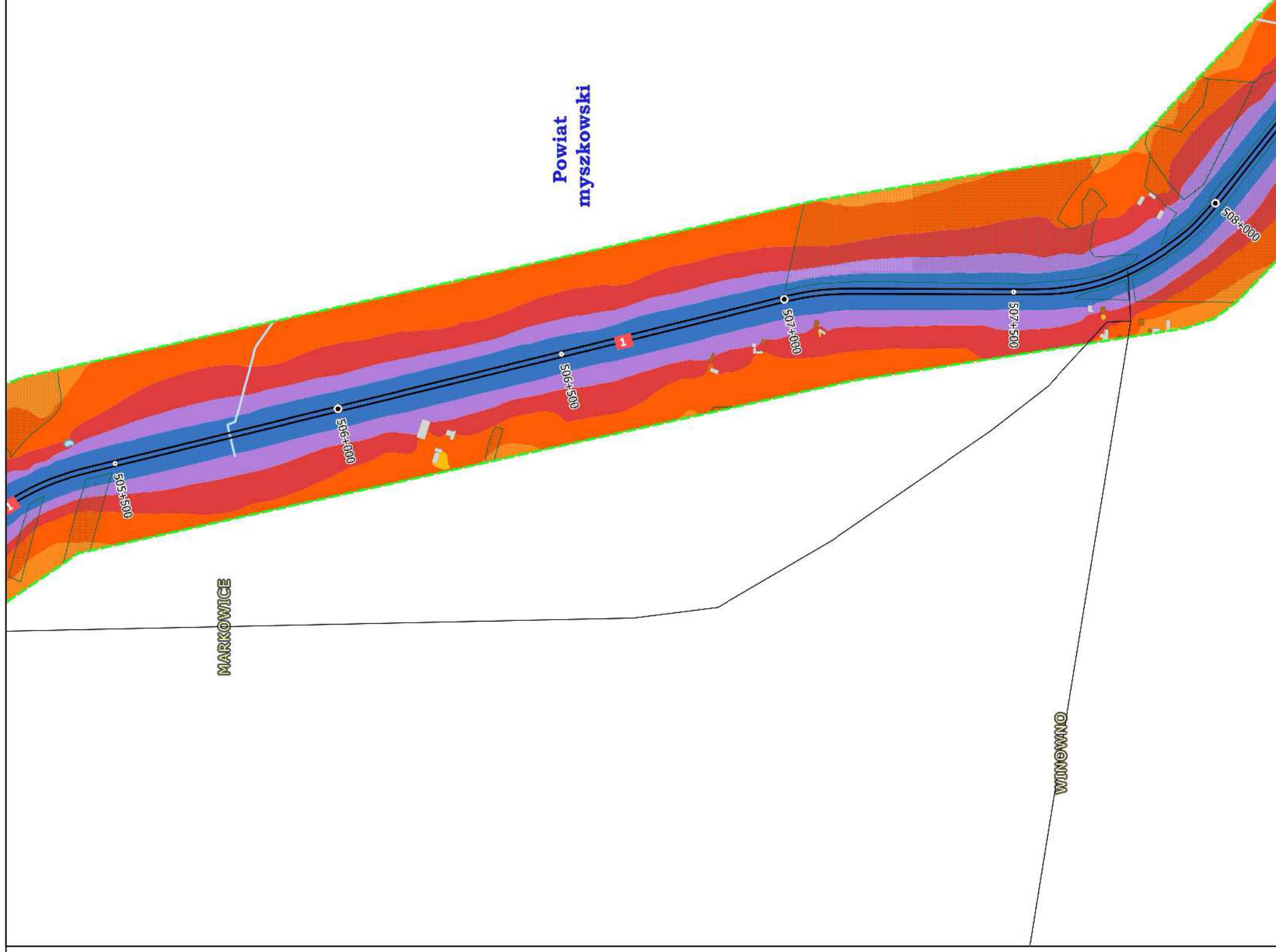
ZAMAWIAJĄCY:

Województwo Śląskie
ul. Ligonia 46
40-037 Katowice

WYKONAWCA:

Lemitor Ochrona Środowiska Sp. z o.o. sp.k.
ul. Jana Długosza 40
51-162 Wrocław

lemitor
OCHRONA ŚRODOWISKA



Powiat
myszkowski

MARKOWICE

WINOWINO



MAPA PRZEDSTAWIAJĄCA EFEKTY DZIAŁAŃ OKREŚLONYCH W PROGRAMIE

Mapa imisyjna, wskaźnik L_{DWN}

Stan prognozowany

Zarządzający źródłem hałasu: Generalna

Dyrekcja Dróg Krajowych i Autostrad

Działanie: Autostrada A1 odc. Pyrzowice – koniec obwodnicy Częstochowy

Arkusze 9/14

LEGENDA

Zakres obszaru działań

Granice powiatów

Analizowany odcinek drogi

Rzeki, strumienie

Wody

Zielenń wysoka

Ekran akustyczny

Budynki

szpitali,

domów opieki społecznej

szkół, przedszkoli,
żłobków

mieszkalne

pozostałe

Przedziały imisyji

< 55 dB

55 - 60 dB

60 - 65 dB

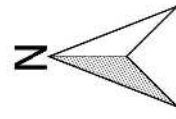
65 - 70 dB

70 - 75 dB

> 75 dB

Skala 1:10000

0 0.2 0.4 0.6 0.8 km



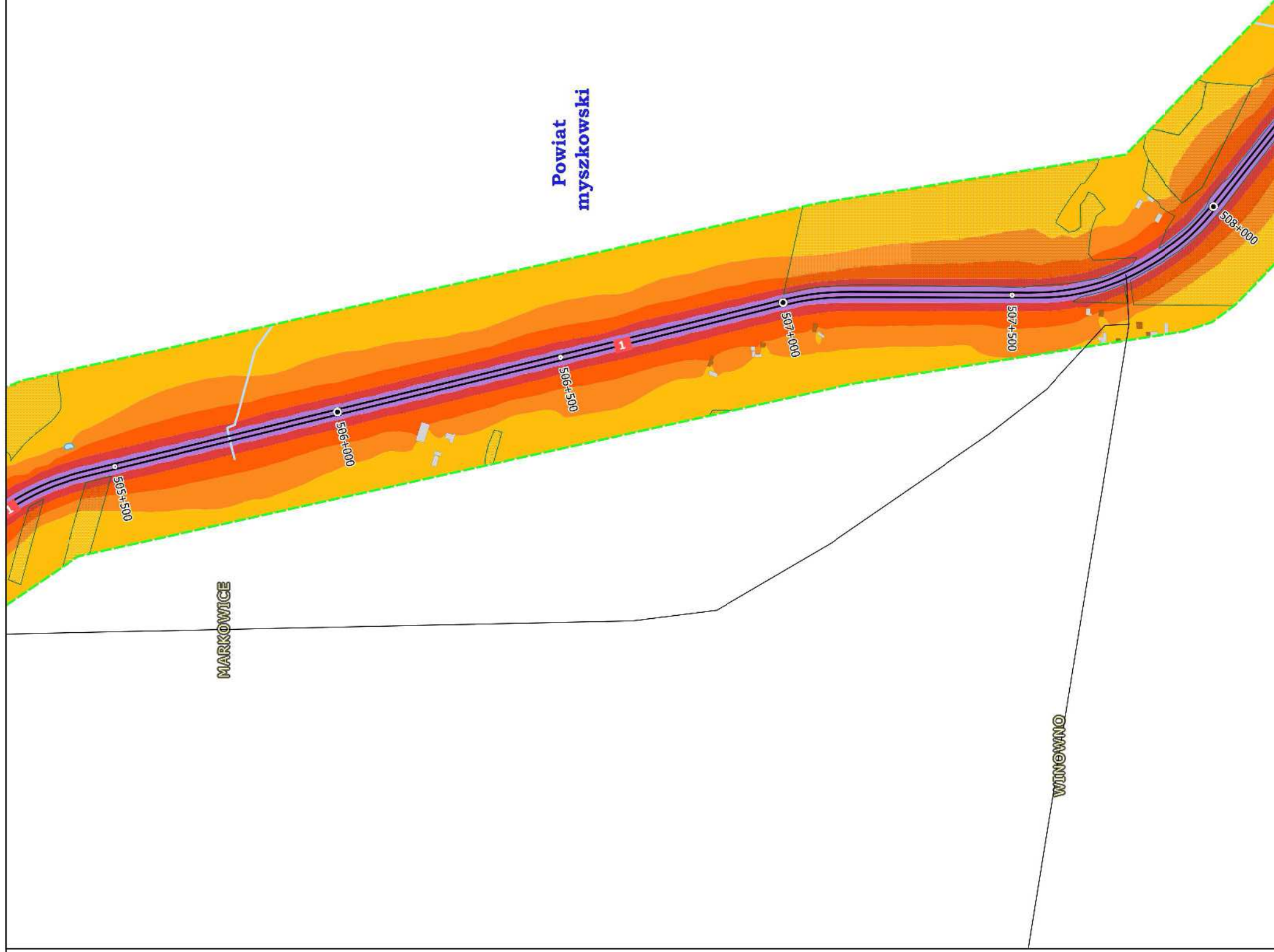
ZAMAWIAJĄCY:


Województwo Śląskie
ul. Ligonia 46
40-037 Katowice

WYKONAWCA:

Lemitor Ochrona Środowiska Sp. z o.o. sp.k.
ul. Jana Długosza 40
51-162 Wrocław

lemitor
OCHRONA ŚRODOWISKA





MAPA PRZEDSTAWIAJĄCA EFEKTY DZIAŁAŃ OKREŚLONYCH W PROGRAMIE

Mapa imisyjna, wskaźnik L_{DWN}

Stan istniejący

Zarządzający źródłem hałasu: Generalna

Dyrekcja Dróg Krajowych i Autostrad

Działanie: Autostrada A1 odc. Pyrzowice –
koniec obwodnicy Częstochowy

Arkusze 10/14

LEGENDA

Zakres obszaru działań

Granice powiatów

Analizowany odcinek drogi

Rzeki, strumienie

Wody

Zielenń wysoka

Ekran akustyczny

Budynki

szpitali,

domów opieki społecznej

szkół, przedszkoli,

żłobków

mieszkalne

pozostałe

Przedziały emisji

< 55 dB

55 - 60 dB

60 - 65 dB

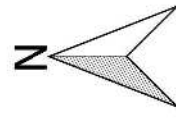
65 - 70 dB

70 - 75 dB

> 75 dB

Skala 1:10000

0 0.2 0.4 0.6 0.8 km



ZAMAWIAJĄCY:

Województwo Śląskie

ul. Ligonia 46

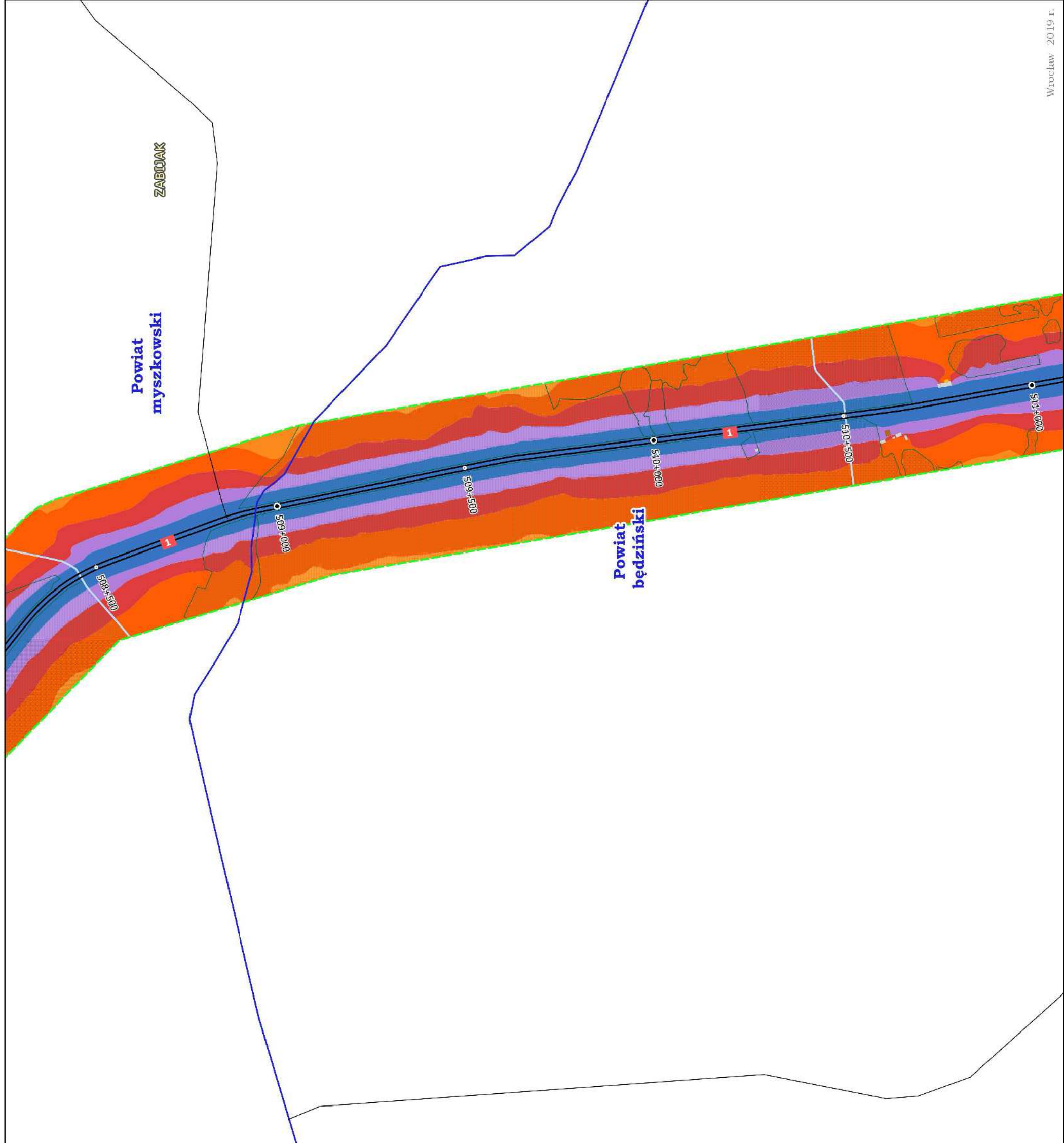
40-037 Katowice

WYKONAWCA:

Lemitor Ochrona Środowiska Sp. z o.o. sp.k.

ul. Jana Długosza 40

51-162 Wrocław





**MAPA PRZEDSTAWIAJĄCA
EFEKTY DZIAŁAŃ
OKREŚLONYCH
W PROGRAMIE**

Mapa imisyjna, wskaźnik L_{DWN}

Stan prognozowany

Zarządzający źródłem hałasu: Generalna

Dyrekcja Dróg Krajowych i Autostrad

Działanie: Autostrada A1 odc. Pyrzowice –
koniec obwodnicy Częstochowy

Arkusze 10/14

LEGENDA

Zakres obszaru działań

Granice powiatów

Analizowany odcinek drogi

Rzeki, strumienie

Wody

Zielenń wysoka

Ekran akustyczny

Budynki

szpitali,

domów opieki społecznej

szkół, przedszkoli,
żłobków

mieszkalne

pozostałe

Przedziały emisji

< 55 dB

55 - 60 dB

60 - 65 dB

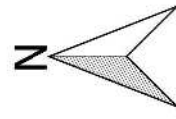
65 - 70 dB

70 - 75 dB

> 75 dB

Skala 1:10000

0 0.2 0.4 0.6 0.8 km



ZAMAWIAJĄCY:

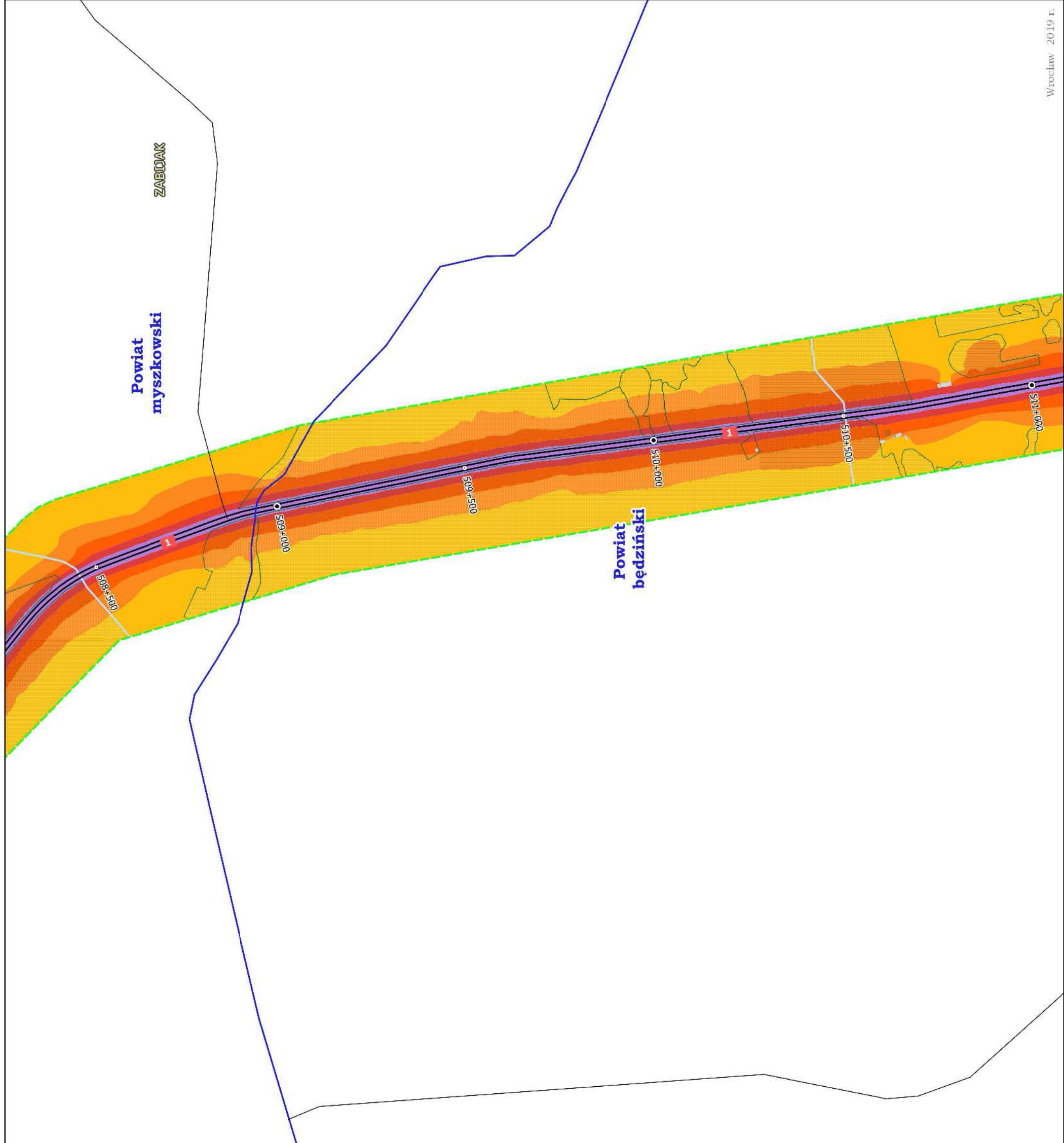
Województwo Śląskie
ul. Ligonia 46
40-037 Katowice

WYKONAWCA:

Lemitor Ochrona Środowiska Sp. z o.o. sp.k.
ul. Jana Długosza 40
51-162 Wrocław



OCHRONA ŚRODOWISKA





MAPA PRZEDSTAWIAJĄCA EFEKTY DZIAŁAŃ OKREŚLONYCH W PROGRAMIE

Mapa imisyjna, wskaźnik L_{DWN}

Stan istniejący

Zarządzający źródłem hałasu: Generalna

Dyrekcja Dróg Krajowych i Autostrad

Działanie: Autostrada A1 odc. Pyrzowice –
koniec obwodnicy Częstochowy

Arkusz 11/14

LEGENDA

Zakres obszaru działań

Granice powiatów

Analizowany odcinek drogi

Rzeki, strumienie

Wody

Zielenń wysoka

Ekran akustyczny

Budynki

szpitali,

domów opieki społecznej

szkół, przedszkoli,

żłobków

mieszkalne

pozostałe

Przedziały imisji

< 55 dB

55 - 60 dB

60 - 65 dB

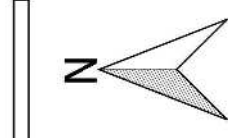
65 - 70 dB

70 - 75 dB

> 75 dB

Skala 1:10000

0 0.2 0.4 0.6 0.8 km



ZAMAWIAJĄCY:

Województwo Śląskie

ul. Ligonia 46

40-037 Katowice

WYKONAWCA:

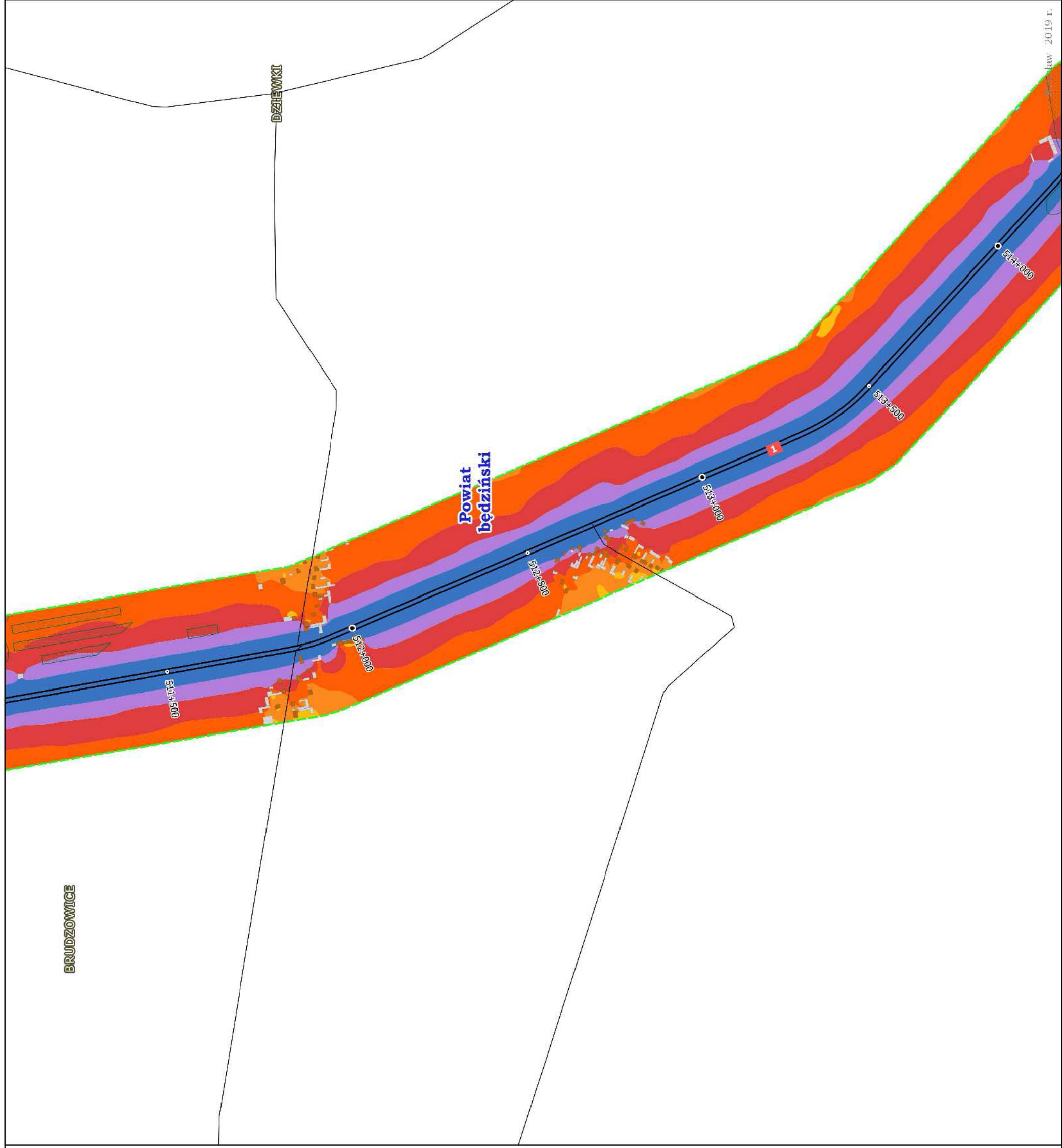
Lemitor Ochrona Środowiska Sp. z o.o. sp.k.

ul. Jana Długosza 40

51-162 Wrocław



lemitor
OCHRONA ŚRODOWISKA





MAPA PRZEDSTAWIAJĄCA EFEKTY DZIAŁAŃ OKREŚLONYCH W PROGRAMIE

Mapa imisyjna, wskaźnik L_{DWN}

Stan prognozowany

Zarządzający źródłem hałasu: Generalna

Dyrekcja Dróg Krajowych i Autostrad

Działanie: Autostrada A1 odc. Pyrzowice –
koniec obwodnicy Częstochowy

Arkusz 11/14

LEGENDA

Zakres obszaru działań

Granice powiatów

Analizowany odcinek drogi

Rzeki, strumienie

Wody

Zielenń wysoka

Ekran akustyczny

Budynki

szpitali,

domów opieki społecznej

szkół, przedszkoli,

żłobków

mieszkalne

pozostałe

Przedziały imisji

< 55 dB

55 - 60 dB

60 - 65 dB

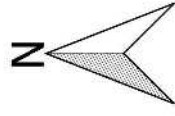
65 - 70 dB

70 - 75 dB

> 75 dB

Skala 1:10000

0 0.2 0.4 0.6 0.8 km



ZAMAWIAJĄCY:

Województwo Śląskie

ul. Ligonia 46

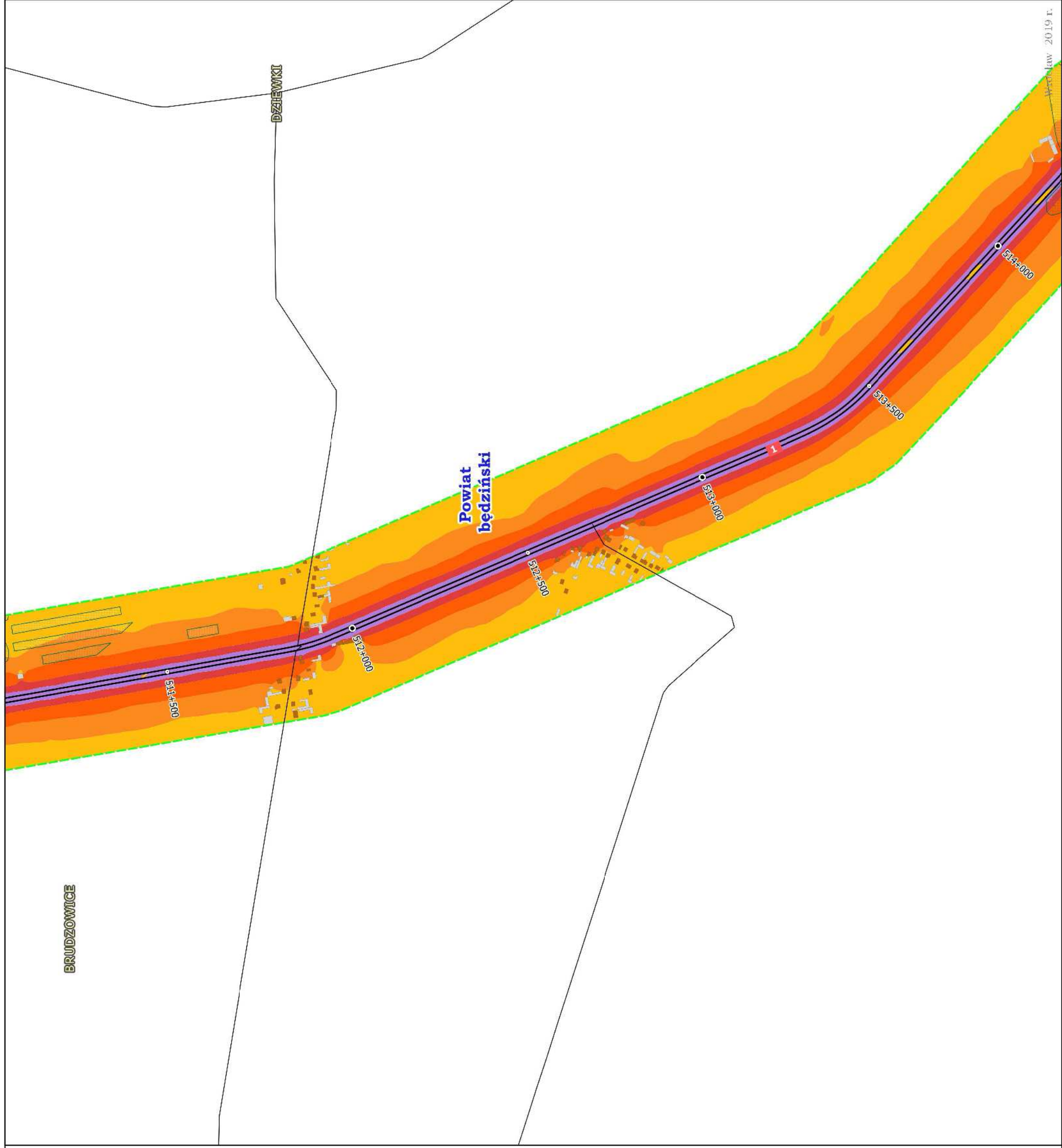
40-037 Katowice

WYKONAWCA:

Lemitor Ochrona Środowiska Sp. z o.o. sp.k.

ul. Jana Długosza 40

51-162 Wrocław





MAPA PRZEDSTAWIAJĄCA EFEKTY DZIAŁAŃ OKREŚLONYCH W PROGRAMIE

Mapa imisyjna, wskaźnik L_{DWN}

Stan istniejący

Zarządzający źródłem hałasu:

Dyrekcja Dróg Krajowych i Autostrad

Działanie: Autostrada A1 odc. Pyrzowice – koniec obwodnicy Częstochowy

Arkusze 12/14

LEGENDA

Zakres obszaru działań

Granice powiatów

Analizowany odcinek drogi

Rzeki, strumienie

Wody

Zielenń wysoka

Ekran akustyczny

Budynki

szpitali,

domów opieki społecznej

szkół, przedszkoli,

żłobków

mieszkalne

pozostałe

Przedziały emisji

< 55 dB

55 - 60 dB

60 - 65 dB

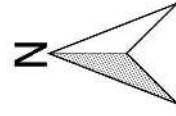
65 - 70 dB

70 - 75 dB

> 75 dB

Skala 1:10000

0 0.2 0.4 0.6 0.8 km



ZAMAWIAJĄCY:

Województwo Śląskie

ul. Ligonia 46

40-037 Katowice

WYKONAWCA:

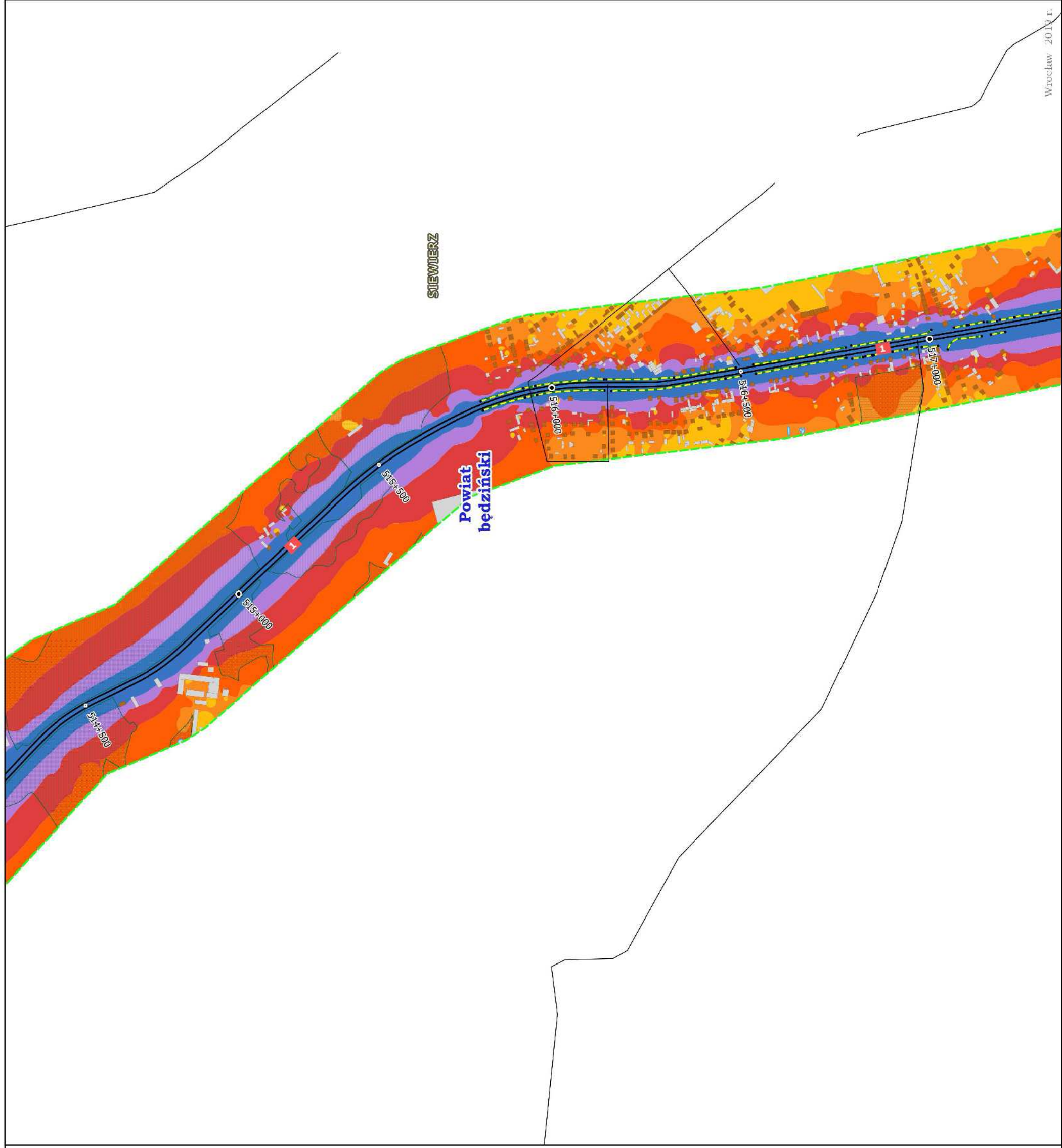
Lemitor Ochrona Środowiska Sp. z o.o. sp.k.

ul. Jana Długosza 40

51-162 Wrocław



OCHRONA ŚRODOWISKA





MAPA PRZEDSTAWIAJĄCA EFEKTY DZIAŁAŃ OKREŚLONYCH W PROGRAMIE

Mapa imisyjna, wskaźnik L_{DWN}

Stan prognozowany

Zarządzający źródłem hałasu: Generalna

Dyrekcja Dróg Krajowych i Autostrad

Działanie: Autostrada A1 odc. Pyrzowice –
koniec obwodnicy Częstochowy

Arkusze 12/14

LEGENDA

Zakres obszaru działań

Granice powiatów

Analizowany odcinek drogi

Rzeki, strumienie

Wody

Zielenń wysoka

Ekran akustyczny

Budynki

szpitali,

domów opieki społecznej

szkół, przedszkoli,

żłobków

mieszkalne

pozostałe

Przedziały emisji

< 55 dB

55 - 60 dB

60 - 65 dB

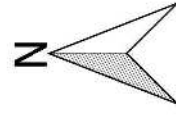
65 - 70 dB

70 - 75 dB

> 75 dB

Skala 1:10000

0 0.2 0.4 0.6 0.8 km



ZAMAWIAJĄCY:

Województwo Śląskie

ul. Ligonia 46

40-037 Katowice

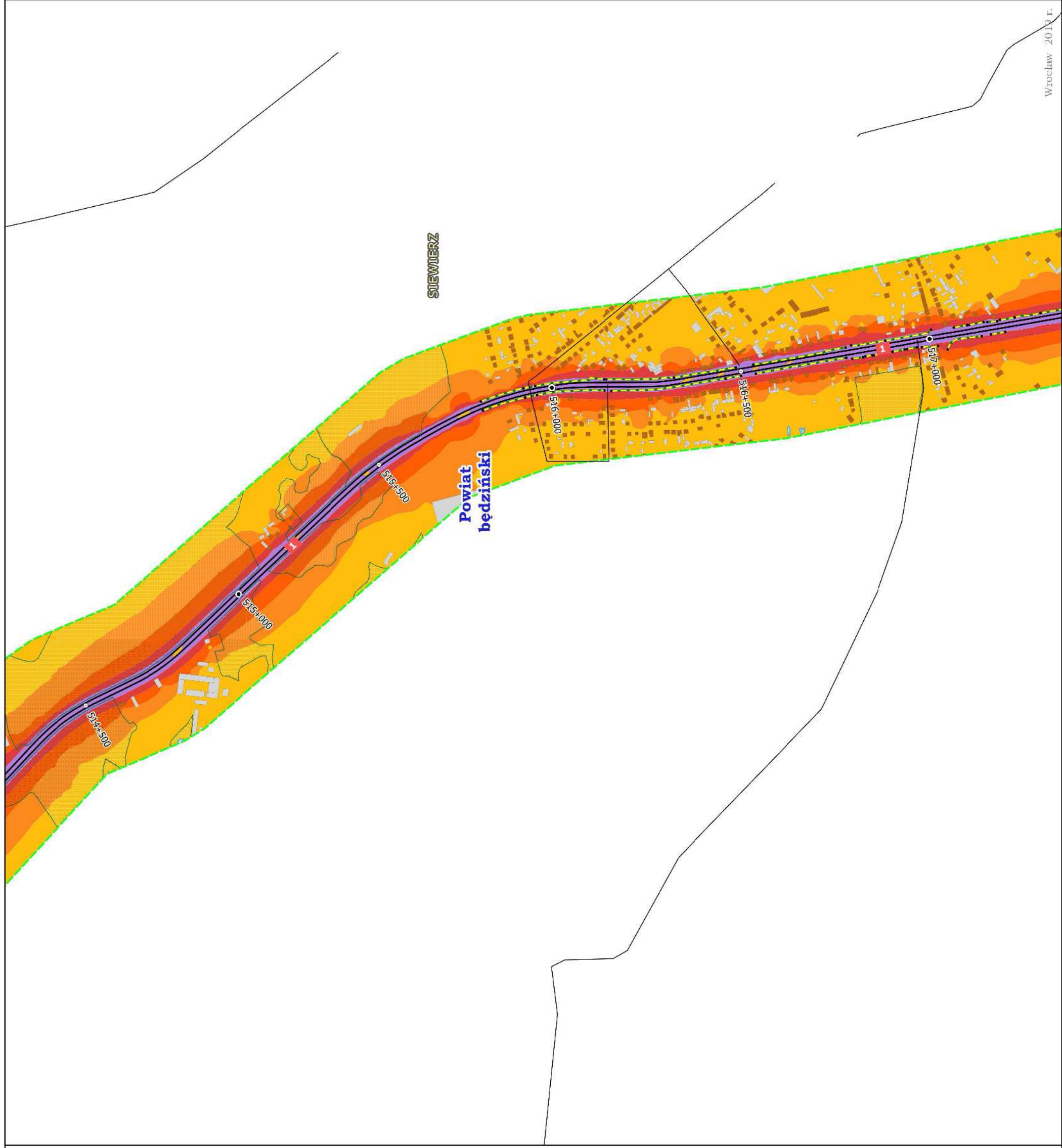
WYKONAWCA:

Lemitor Ochrona Środowiska Sp. z o.o. sp.k.

ul. Jana Długosza 40

51-162 Wrocław

lemitor
OCHRONA ŚRODOWISKA





MAPA PRZEDSTAWIAJĄCA EFEKTY DZIAŁAŃ OKREŚLONYCH W PROGRAMIE

Mapa imisyjna, wskaźnik L_{DWN}

Stan istniejący

Zarządzający źródłem hałasu: Generalna

Dyrekcja Dróg Krajowych i Autostrad

Działanie: Autostrada A1 odc. Pyrzowice –
koniec obwodnicy Częstochowy

Arkusze 13/14

LEGENDA

Zakres obszaru działań

Granice powiatów

Analizowany odcinek drogi

Rzeki, strumienie

Wody

Zielenń wysoka

Ekran akustyczny

Budynki

szpitali,

domów opieki społecznej

szkół, przedszkoli,

żłobków

mieszkalne

pozostałe

Przedziały emisji

< 55 dB

55 - 60 dB

60 - 65 dB

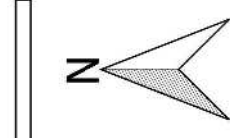
65 - 70 dB

70 - 75 dB

> 75 dB

Skala 1:10000

0 0.2 0.4 0.6 0.8 km



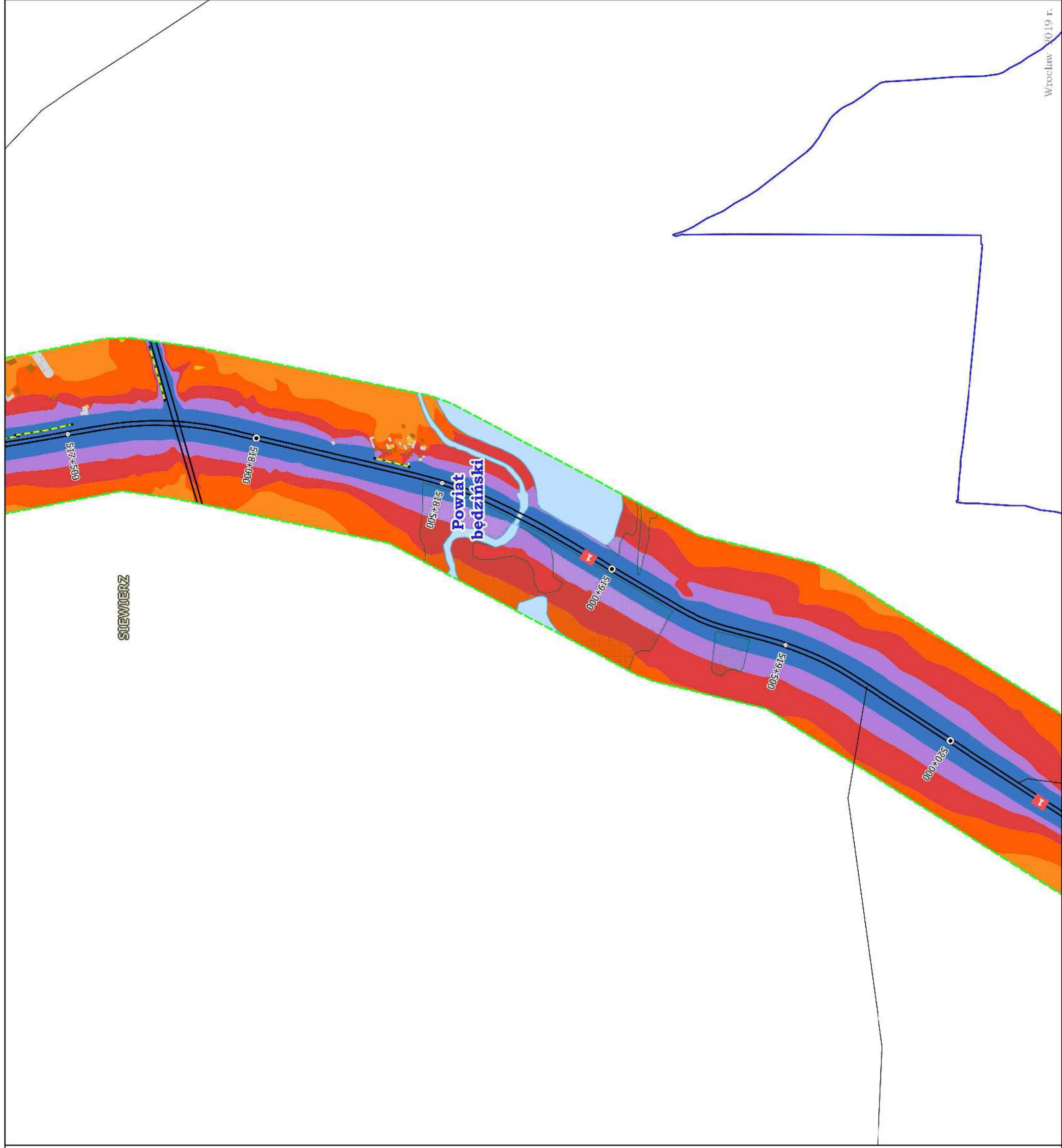
ZAMAWIAJĄCY:

Województwo Śląskie
ul. Ligonia 46
40-037 Katowice

WYKONAWCA:

Lemitor Ochrona Środowiska Sp. z o.o. sp.k.
ul. Jana Długosza 40
51-162 Wrocław

lemitor
OCHRONA ŚRODOWISKA





MAPA PRZEDSTAWIAJĄCA EFEKTY DZIAŁAŃ OKREŚLONYCH W PROGRAMIE

Mapa imisyjna, wskaźnik L_{DWN}

Stan prognozowany

Zarządzający źródłem hałasu: Generalna

Dyrekcja Dróg Krajowych i Autostrad

Działanie: Autostrada A1 odc. Pyrzowice –
koniec obwodnicy Częstochowy

Arkusze 13/14

LEGENDA

Zakres obszaru działań

Granice powiatów

Analizowany odcinek drogi

Rzeki, strumienie

Wody

Zieleń wysoka

Ekran akustyczny

Budynki

szpitali,

domów opieki społecznej

szkół, przedszkoli,

żłobków

mieszkalne

pozostałe

Przedziały emisji

< 55 dB

55 - 60 dB

60 - 65 dB

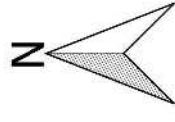
65 - 70 dB

70 - 75 dB

> 75 dB

Skala 1:10000

0 0.2 0.4 0.6 0.8 km



ZAMAWIAJĄCY:

Województwo Śląskie

ul. Ligonia 46

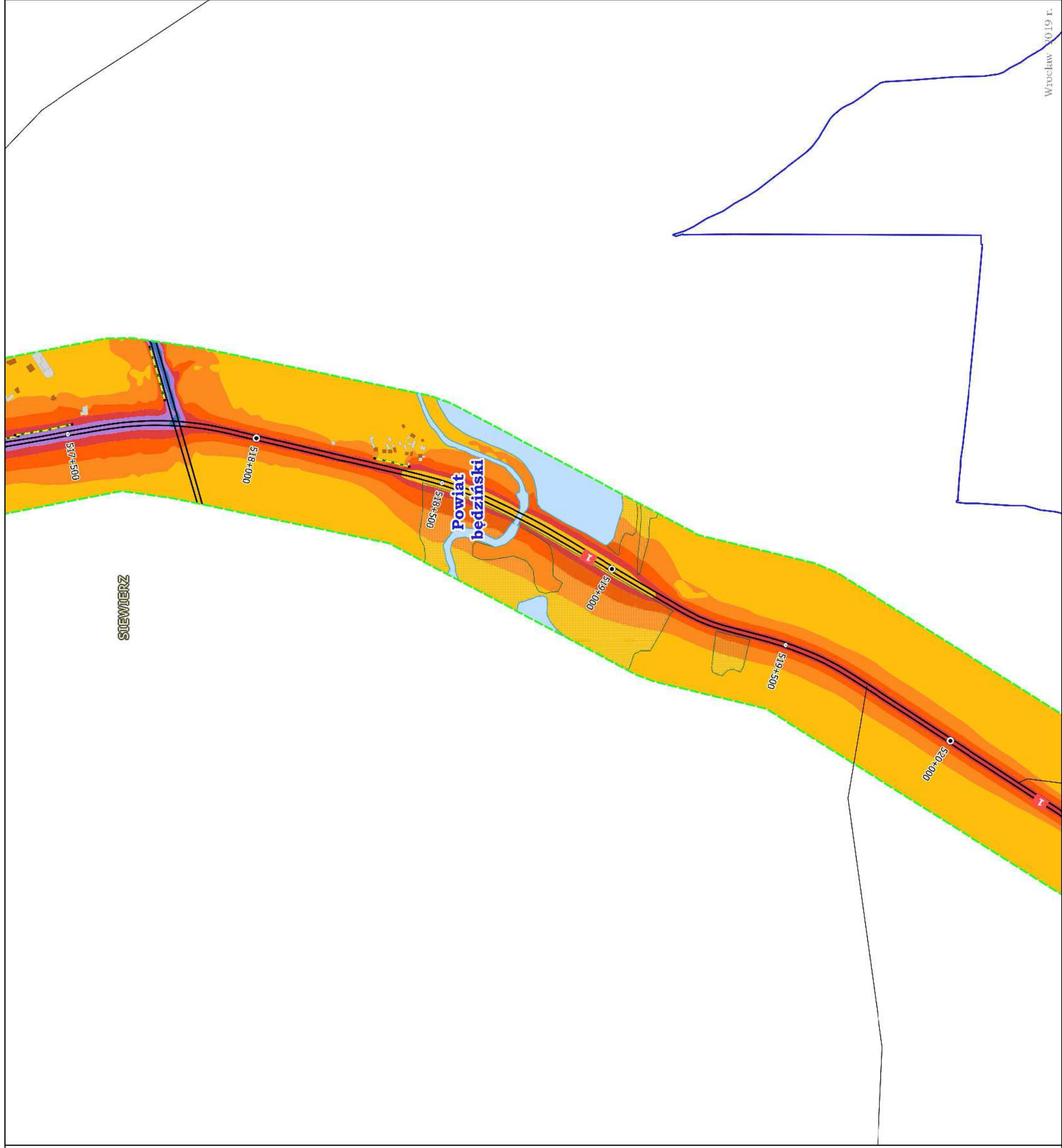
40-037 Katowice

WYKONAWCA:

Lemitor Ochrona Środowiska Sp. z o.o. sp.k.

ul. Jana Długosza 40

51-162 Wrocław





MAPA PRZEDSTAWIAJĄCA EFEKTY DZIAŁAŃ OKREŚLONYCH W PROGRAMIE

Mapa imisyjna, wskaźnik L_{DWN}

Stan istniejący

Zarządzający źródłem hałasu: Generalna

Dyrekcja Dróg Krajowych i Autostrad

Działanie: Autostrada A1 odc. Pyrzowice –
koniec obwodnicy Częstochowy

Arkusz 14/14

LEGENDA

Zakres obszaru działań

Granice powiatów

Analizowany odcinek drogi

Rzeki, strumienie

Wody

Zielenń wysoka

Ekran akustyczny

Budynki

szpitali,
domów opieki społecznej

szkół, przedszkoli,
żłobków

mieszkalne

pozostałe

Przedziały imisji

< 55 dB

55 - 60 dB

60 - 65 dB

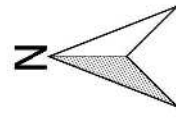
65 - 70 dB

70 - 75 dB

> 75 dB

Skala 1:10000

0 0.2 0.4 0.6 0.8 km



ZAMAWIAJĄCY:

Województwo Śląskie

ul. Ligonia 46

40-037 Katowice

WYKONAWCA:

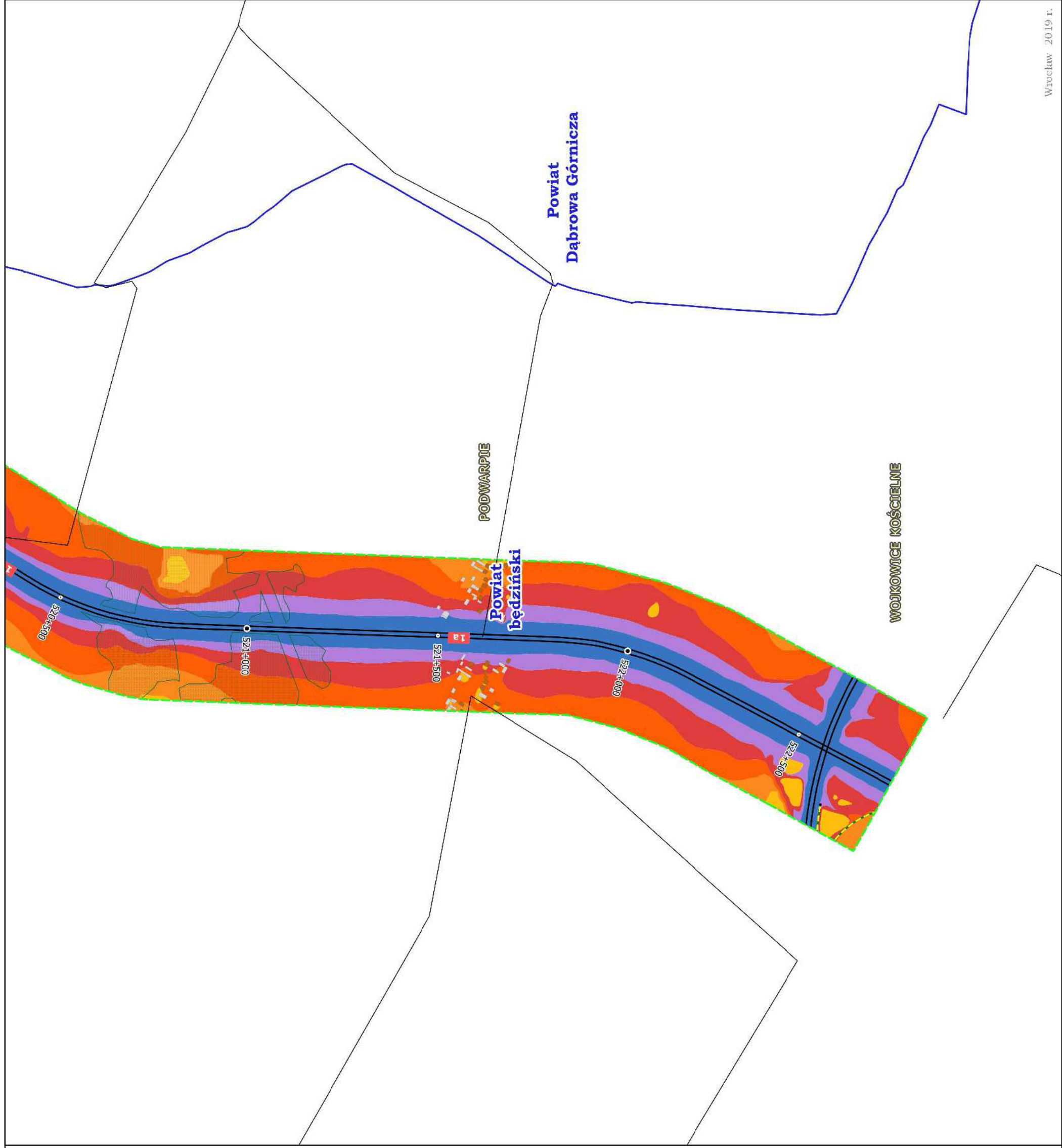
Lemitor Ochrona Środowiska Sp. z o.o. sp.k.

ul. Jana Długosza 40

51-162 Wrocław



OCHRONA ŚRODOWISKA





MAPA PRZEDSTAWIAJĄCA EFEKTY DZIAŁAŃ OKREŚLONYCH W PROGRAMIE

Mapa imisyjna, wskaźnik L_{DWN}

Stan prognozowany

Zarządzający źródłem hałasu: Generalna

Dyrekcja Dróg Krajowych i Autostrad

Działanie: Autostrada A1 odc. Pyrzowice –
koniec obwodnicy Częstochowy

Arkusz 14/14

LEGENDA

Zakres obszaru działań

Granice powiatów

Analizowany odcinek drogi

Rzeki, strumienie

Wody

Zielenń wysoka

Ekran akustyczny

Budynki

szpitali,

domów opieki społecznej

szkół, przedszkoli,

żłobków

mieszkalne

pozostałe

Przedziały imisji

< 55 dB

55 - 60 dB

60 - 65 dB

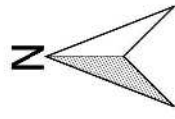
65 - 70 dB

70 - 75 dB

> 75 dB

Skala 1:10000

0 0.2 0.4 0.6 0.8 km



ZAMAWIAJĄCY:

Województwo Śląskie

ul. Ligonia 46

40-037 Katowice

WYKONAWCA:

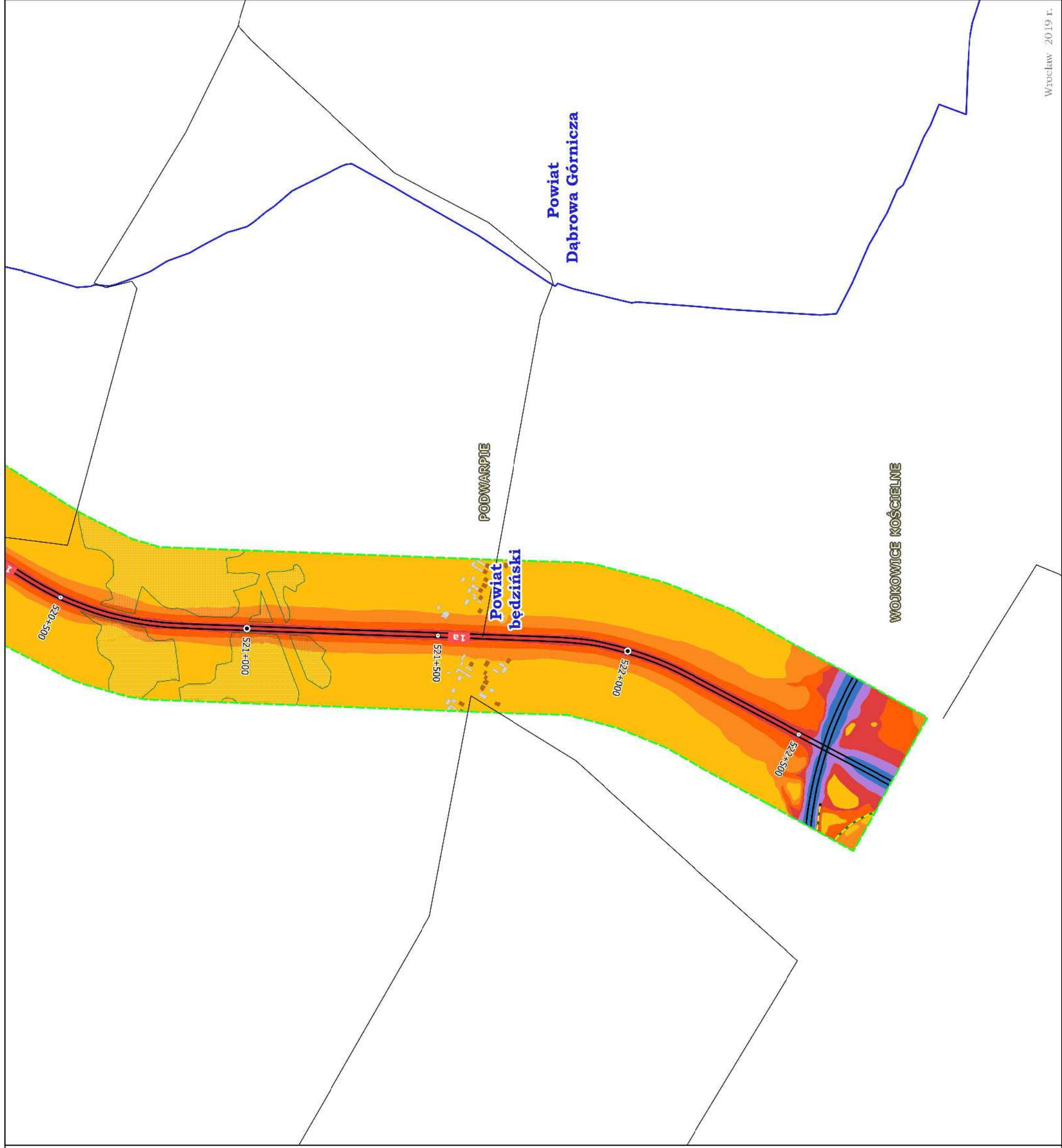
Lemitor Ochrona Środowiska Sp. z o.o. sp.k.

ul. Jana Długosza 40

51-162 Wrocław



OCHRONA ŚRODOWISKA





MAPA PRZEDSTAWIAJĄCA EFEKTY DZIAŁAŃ OKREŚLONYCH W PROGRAMIE

Mapa imisyjna, wskaźnik L_{DWN}

Stan istniejący

Zarządzający źródłem hałasu: Generalna

Dyrekcja Dróg Krajowych i Autostrad

Działanie: Rozbudowa drogi krajowej nr 78

odc. Nowa Wieś - Przeczycze

Arkusz 1/2

LEGENDA

Zakres obszaru działań

Granice powiatów

Analizowany odcinek drogi

Rzeki, strumienie

Wody

Zielenń wysoka

Ekran akustyczny

Budynki

szpitali,

domów opieki społecznej

szkół, przedszkoli,

żłobków

mieszkalne

pozostałe

Przedziały emisji

< 55 dB

55 - 60 dB

60 - 65 dB

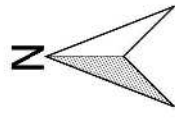
65 - 70 dB

70 - 75 dB

> 75 dB

Skala 1:10000

0 0.2 0.4 0.6 0.8 km



ZAMAWIAJĄCY:

Województwo Śląskie

ul. Ligonia 46

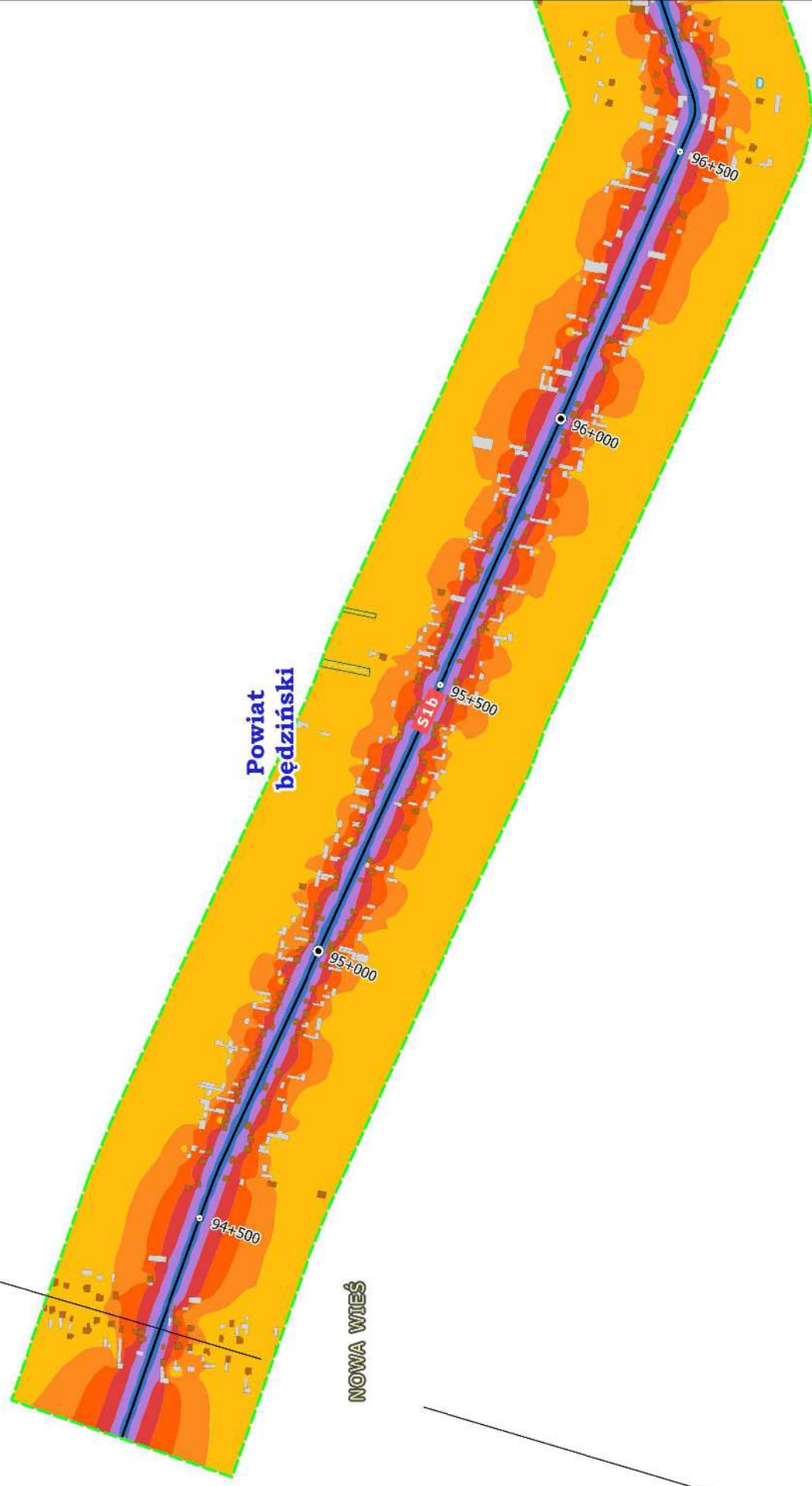
40-037 Katowice

WYKONAWCA:

Lemitor Ochrona Środowiska Sp. z o.o. sp.k.

ul. Jana Długosza 40

51-162 Wrocław



Powiat
tarnogórski



MAPA PRZEDSTAWIAJĄCA EFEKTY DZIAŁAŃ OKREŚLONYCH W PROGRAMIE

Mapa imisyjna, wskaźnik L_{DWN}

Stan prognozowany

Zarządzający źródłem hałasu: Generalna

Dyrekcja Dróg Krajowych i Autostrad

Działanie: Rozbudowa drogi krajowej nr 78

odc. Nowa Wieś - Przeczycze

Arkusz 1/2

LEGENDA

Zakres obszaru działań

Granice powiatów

Analizowany odcinek drogi

Rzeki, strumienie

Wody

Zielenń wysoka

Ekran akustyczny

Budynki

szpitali,

domów opieki społecznej

szkół, przedszkoli,

żłobków

mieszkalne

pozostałe

Przedziały emisji

< 55 dB

55 - 60 dB

60 - 65 dB

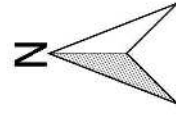
65 - 70 dB

70 - 75 dB

> 75 dB

Skala 1:10000

0 0.2 0.4 0.6 0.8 km



ZAMAWIAJĄCY:

Województwo Śląskie

ul. Ligonia 46

40-037 Katowice

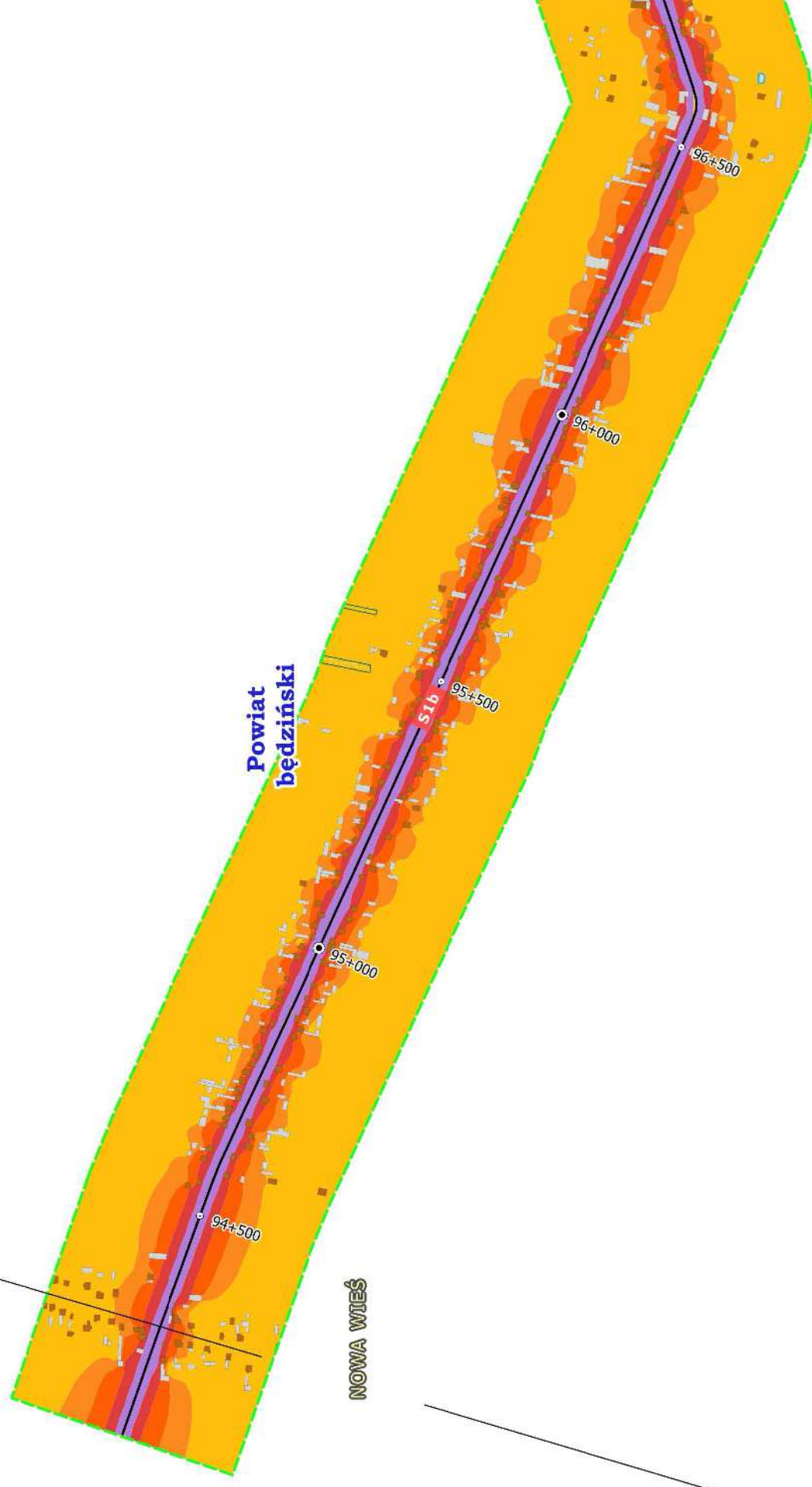
WYKONAWCA:

Lemitor Ochrona Środowiska Sp. z o.o. sp.k.

ul. Jana Długosza 40

51-162 Wrocław

lemitor
OCHRONA ŚRODOWISKA



Powiat
tarnogórski



MAPA PRZEDSTAWIAJĄCA EFEKTY DZIAŁAŃ OKREŚLONYCH W PROGRAMIE

Mapa imisyjna, wskaźnik L_{DWN}

Stan istniejący

Zarządzający źródłem hałasu: Generalna

Dyrekcja Dróg Krajowych i Autostrad

Działanie: Rozbudowa drogi krajowej nr 78

odc. Nowa Wieś - Przeczycze

Arkusze 2/2

LEGENDA

Zakres obszaru działań

Granice powiatów

Analizowany odcinek drogi

Rzeki, strumienie

Wody

Zielen wysoka

Ekran akustyczny

Budynki

szpitali,

domów opieki społecznej

szkół, przedszkoli,

żłobków

mieszkalne

pozostałe

Przedziały emisji

< 55 dB

55 - 60 dB

60 - 65 dB

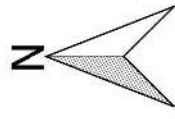
65 - 70 dB

70 - 75 dB

> 75 dB

Skala 1:10000

0 0.2 0.4 0.6 0.8 km



ZAMAWIAJĄCY:

Województwo Śląskie

ul. Ligonia 46

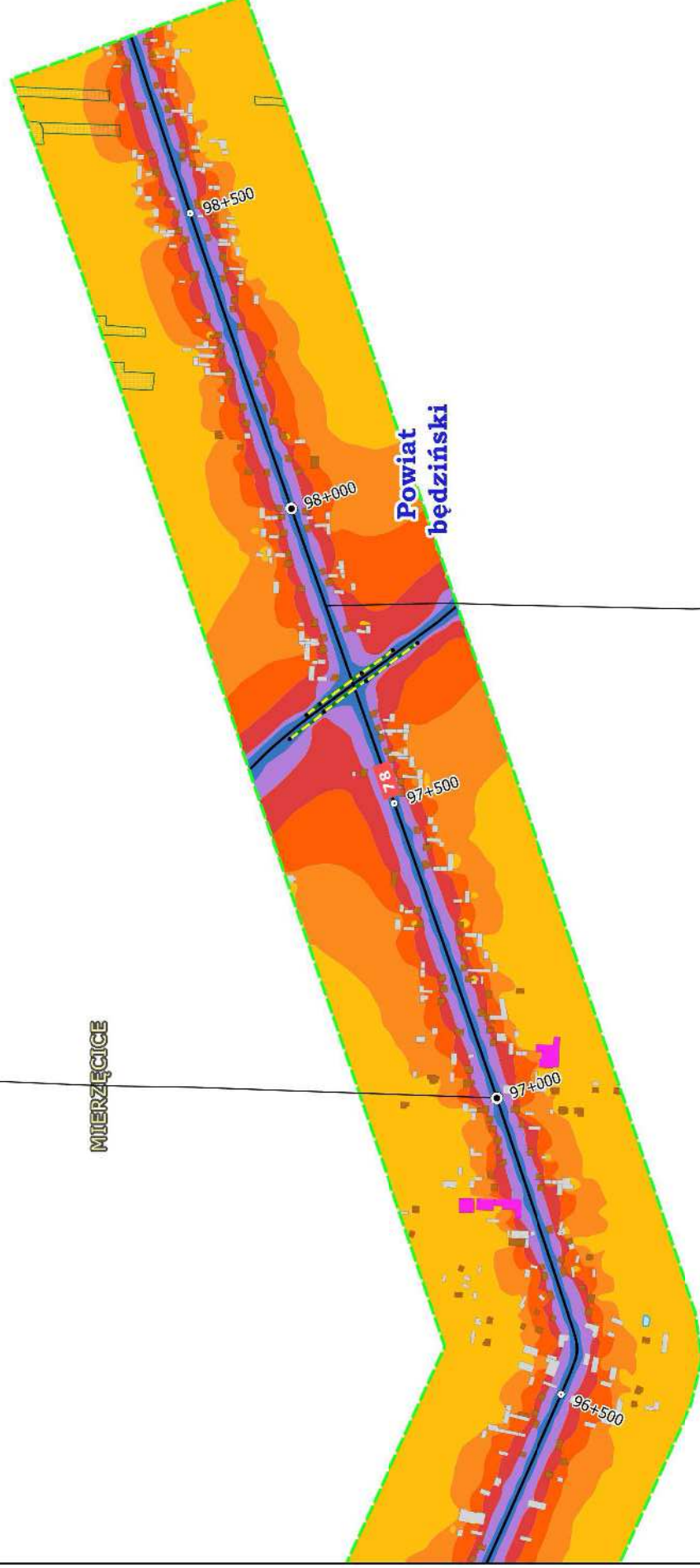
40-037 Katowice

WYKONAWCA:

Lemitor Ochrona Środowiska Sp. z o.o. sp.k.

ul. Jana Długosza 40

51-162 Wrocław





MAPA PRZEDSTAWIAJĄCA EFEKTY DZIAŁAŃ OKREŚLONYCH W PROGRAMIE

Mapa imisyjna, wskaźnik L_{dwn}

Stan prognozowany

Zarządzający źródłem hałasu: Generalna

Dyrekcja Dróg Krajowych i Autostrad

Działanie: Rozbudowa drogi krajowej nr 78

odc. Nowa Wieś - Przeczycze

Arkusze 2/2

LEGENDA

Zakres obszaru działań

Granice powiatów

Analizowany odcinek drogi

Rzeki, strumienie

Wody

Zielen wysoka

Ekran akustyczny

Budynki

szpitali,

domów opieki społecznej

szkół, przedszkoli,

żłobków

mieszkalne

pozostałe

Przedziały emisji

< 55 dB

55 - 60 dB

60 - 65 dB

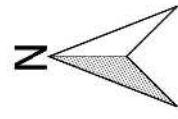
65 - 70 dB

70 - 75 dB

> 75 dB

Skala 1:10000

0 0.2 0.4 0.6 0.8 km



ZAMAWIAJĄCY:

Województwo Śląskie

ul. Ligonia 46

40-037 Katowice

WYKONAWCA:

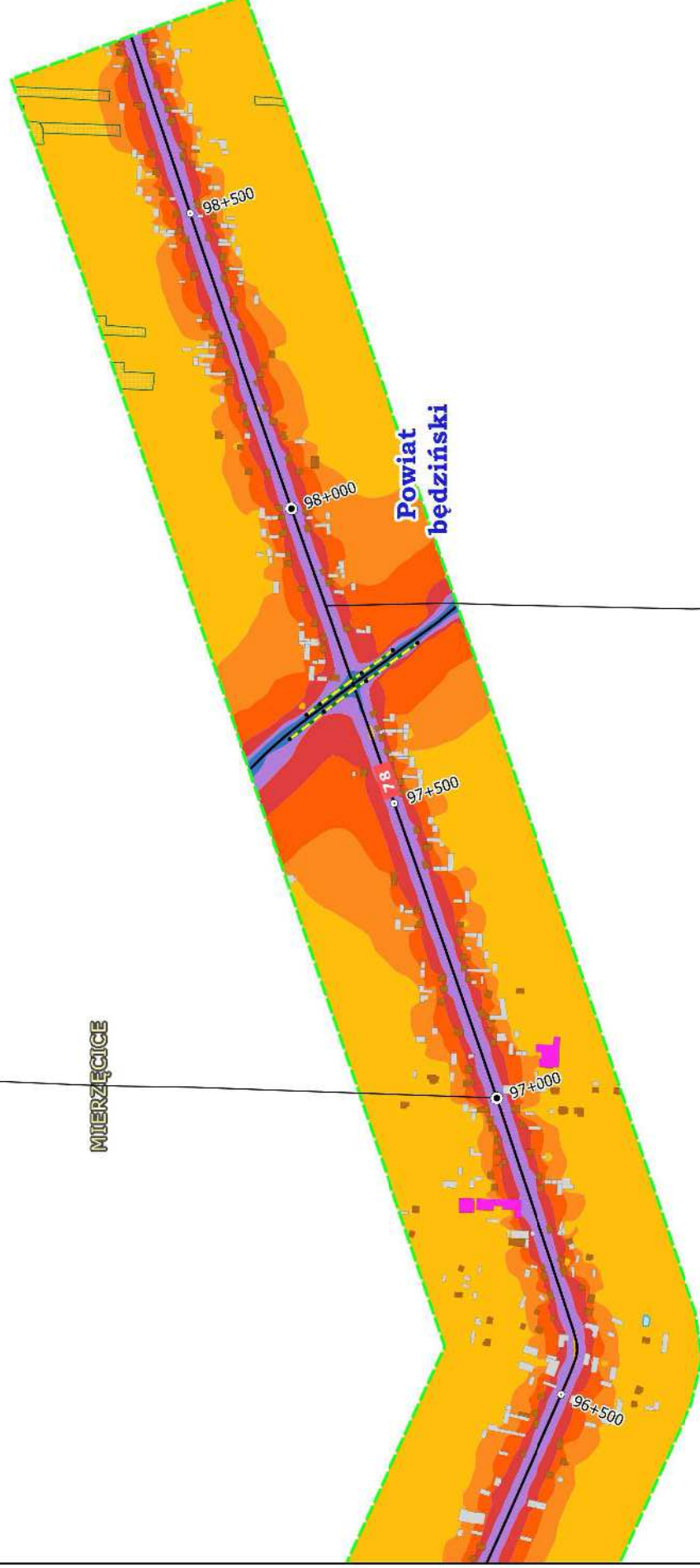
Lemitor Ochrona Środowiska Sp. z o.o. sp.k.

ul. Jana Długosza 40

51-162 Wrocław



OCHRONA ŚRODOWISKA





MAPA PRZEDSTAWIAJĄCA EFEKTY DZIAŁAŃ OKREŚLONYCH W PROGRAMIE

Mapa imisyjna, wskaźnik L_{DWN}

Stan istniejący

Zarządzający źródłem hałasu: Generalna

Dyrekcja Dróg Krajowych i Autostrad

Działanie: Rozbudowa drogi krajowej nr 78

odc. Wodzisław - Rybnik

Arkusz 1/2

LEGENDA

Zakres obszaru działań

Granice powiatów

Analizowany odcinek drogi

Rzeki, strumienie

Wody

Zielenń wysoka

Ekran akustyczny

Budynki

szpitali,

domów opieki społecznej

szkół, przedszkoli,

żłobków

mieszkalne

pozostałe

Przedziały emisji

< 55 dB

55 - 60 dB

60 - 65 dB

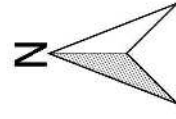
65 - 70 dB

70 - 75 dB

> 75 dB

Skala 1:10000

0 0.2 0.4 0.6 0.8 km



ZAMAWIAJĄCY:

Województwo Śląskie

ul. Ligonia 46

40-037 Katowice

WYKONAWCA:

Lemitor Ochrona Środowiska Sp. z o.o. sp.k.

ul. Jana Długosza 40

51-162 Wrocław



OCHRONA ŚRODOWISKA

Powiat
Rybnik

Powiat
wodzisławski

RADLIN



MAPA PRZEDSTAWIAJĄCA EFEKTY DZIAŁAŃ OKREŚLONYCH W PROGRAMIE

Mapa imisyjna, wskaźnik L_{DWN}

Stan prognozowany

Zarządzający źródłem hałasu: Generalna

Dyrekcja Dróg Krajowych i Autostrad

Działanie: Rozbudowa drogi krajowej nr 78
odc. Wodzisław - Rybnik

Arkusze 1/2

LEGENDA

Zakres obszaru działań

Granice powiatów

Analizowany odcinek drogi

Rzeki, strumienie

Wody

Zielenń wysoka

Ekran akustyczny

Budynki

szpitali,

domów opieki społecznej

szkół, przedszkoli,

żłobków

mieszkalne

pozostałe

Przedziały emisji

< 55 dB

55 - 60 dB

60 - 65 dB

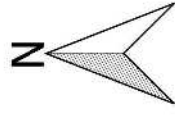
65 - 70 dB

70 - 75 dB

> 75 dB

Skala 1:10000

0 0.2 0.4 0.6 0.8 km



ZAMAWIAJĄCY:

Województwo Śląskie

ul. Ligonia 46

40-037 Katowice

WYKONAWCA:

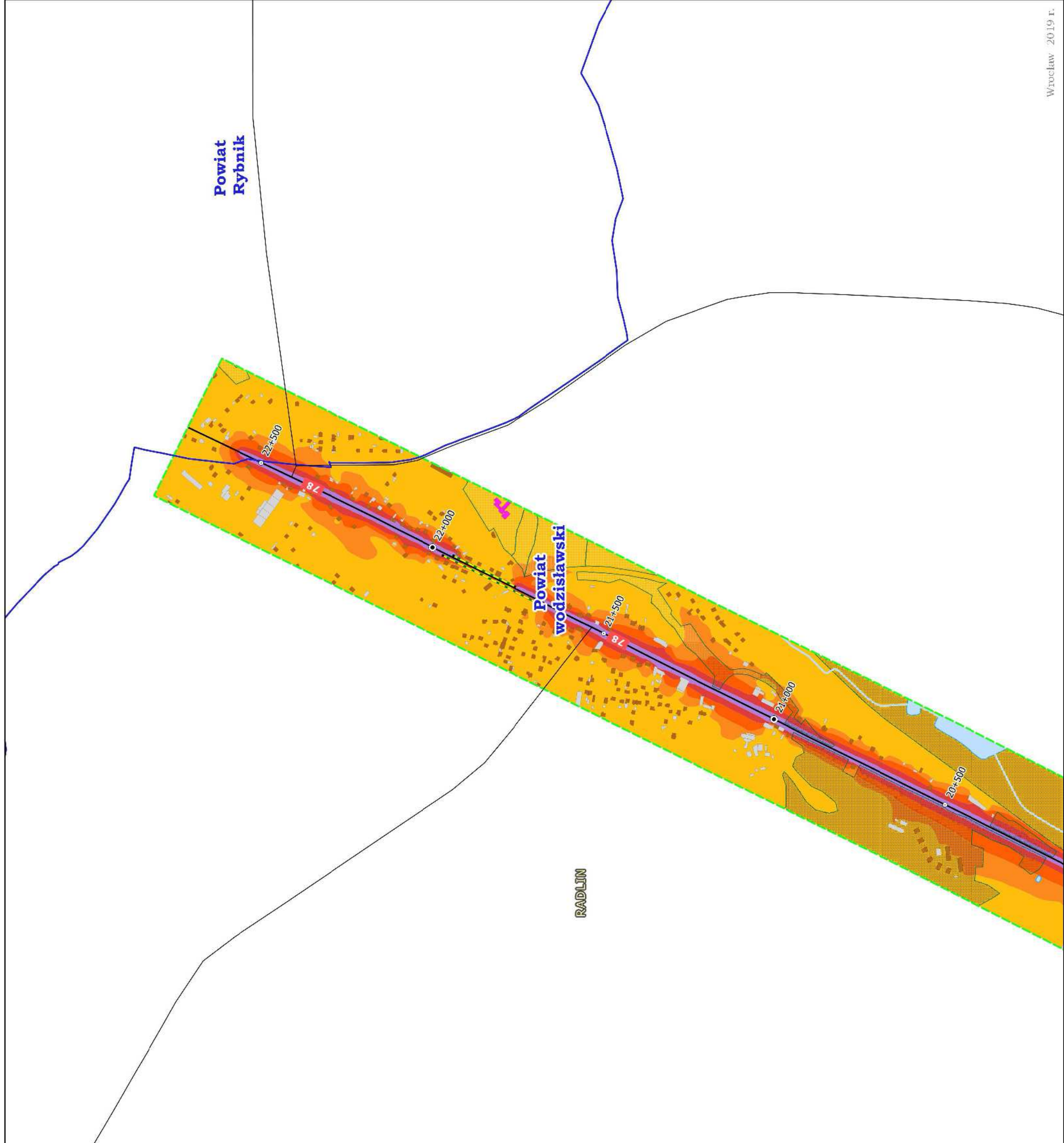
Lemitor Ochrona Środowiska Sp. z o.o. sp.k.

ul. Jana Długosza 40

51-162 Wrocław



OCHRONA ŚRODOWISKA





MAPA PRZEDSTAWIAJĄCA EFEKTY DZIAŁAŃ OKREŚLONYCH W PROGRAMIE

Mapa imisyjna, wskaźnik L_{DWN}

Stan istniejący

Zarządzający źródłem hałasu: Generalna

Dyrekcja Dróg Krajowych i Autostrad

Działanie: Rozbudowa drogi krajowej nr 78
odc. Wodzisław - Rybnik

Arkusze 2/2

LEGENDA

Zakres obszaru działań

Granice powiatów

Analizowany odcinek drogi

Rzeki, strumienie

Wody

Zielenń wysoka

Ekran akustyczny

Budynki

szpitali,
domów opieki społecznej

szkół, przedszkoli,
żłobków

mieszkalne

pozostałe

Przedziały imisji

< 55 dB

55 - 60 dB

60 - 65 dB

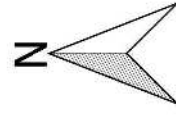
65 - 70 dB

70 - 75 dB

> 75 dB

Skala 1:10000

0 0.2 0.4 0.6 0.8 km



ZAMAWIAJĄCY:

Województwo Śląskie

ul. Ligonia 46

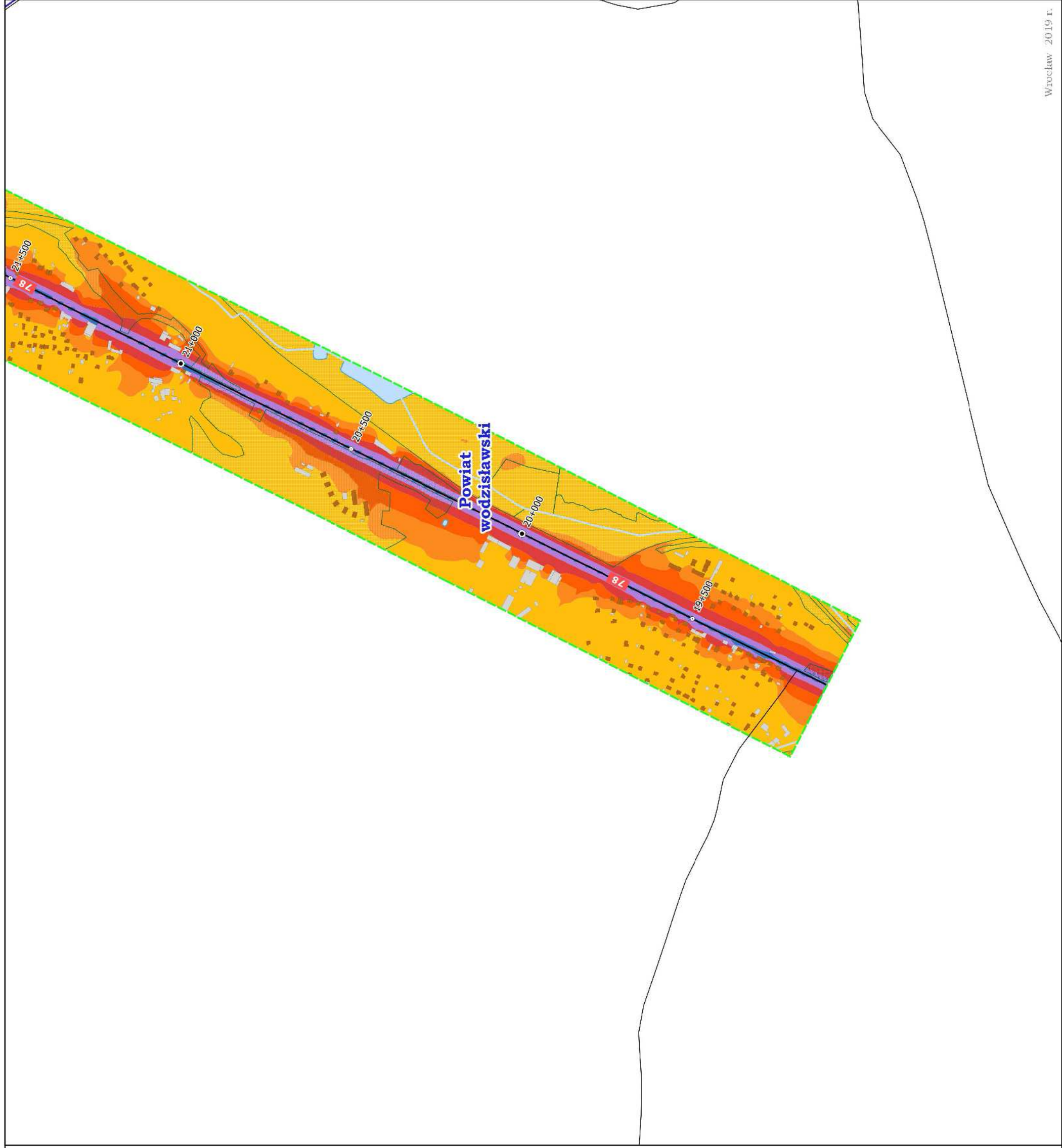
40-037 Katowice

WYKONAWCA:

Lemitor Ochrona Środowiska Sp. z o.o. sp.k.

ul. Jana Długosza 40

51-162 Wrocław





MAPA PRZEDSTAWIAJĄCA EFEKTY DZIAŁAŃ OKREŚLONYCH W PROGRAMIE

Mapa imisyjna, wskaźnik L_{DWN}

Stan prognozowany

Zarządzający źródłem hałasu: Generalna

Dyrekcja Dróg Krajowych i Autostrad

Działanie: Rozbudowa drogi krajowej nr 78
odc. Wodzisław - Rybnik

Arkusze 2/2

LEGENDA

Zakres obszaru działań

Granice powiatów

Analizowany odcinek drogi

Rzeki, strumienie

Wody

Zieleń wysoka

Ekran akustyczny

Budynki

szpitali,
domów opieki społecznej

szkół, przedszkoli,
żłobków

mieszkalne

pozostałe

Przedziały emisji

< 55 dB

55 - 60 dB

60 - 65 dB

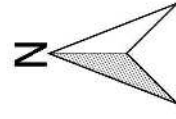
65 - 70 dB

70 - 75 dB

> 75 dB

Skala 1:10000

0 0.2 0.4 0.6 0.8 km



ZAMAWIAJĄCY:

Województwo Śląskie

ul. Ligonia 46

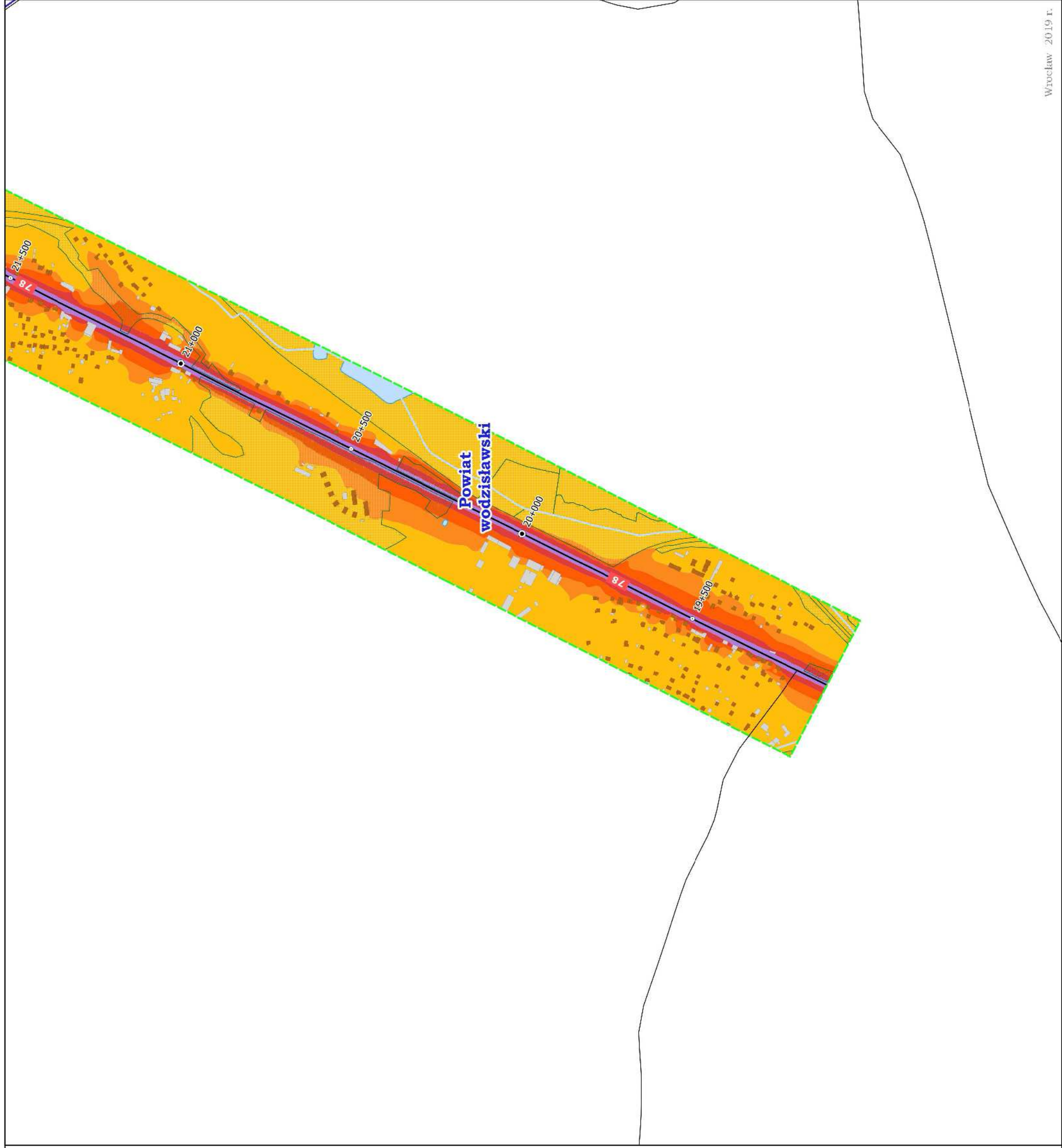
40-037 Katowice

WYKONAWCA:

Lemitor Ochrona Środowiska Sp. z o.o. sp.k.

ul. Jana Długosza 40

51-162 Wrocław





MAPA PRZEDSTAWIAJĄCA EFEKTY DZIAŁAŃ OKREŚLONYCH W PROGRAMIE

Mapa imisyjna, wskaźnik L_{DWN}

Stan istniejący

Zarządzający źródłem hałasu: Generalna

Dyrekcja Dróg Krajowych i Autostrad

Działanie: Budowa zabezpieczeń

przeciwhałasowych wzdłuż DK81 od
km 17+700 do km 18+700 w m. Łaziska Górne
Arkusz 1/1

LEGENDA

Zakres obszaru działań

Granice powiatów

Analizowany odcinek drogi

Rzeki, strumienie

Wody

Zielenń wysoka

Ekran akustyczny

Budynki

szpitali,

domów opieki społecznej

szkół, przedszkoli,

żłobków

mieszkalne

pozostałe

Przedziały emisji

< 55 dB

55 - 60 dB

60 - 65 dB

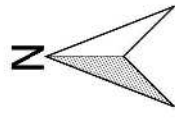
65 - 70 dB

70 - 75 dB

> 75 dB

Skala 1:10000

0 0.2 0.4 0.6 0.8 km



ZAMAWIAJĄCY:

Województwo Śląskie

ul. Ligonia 46

40-037 Katowice

WYKONAWCA:

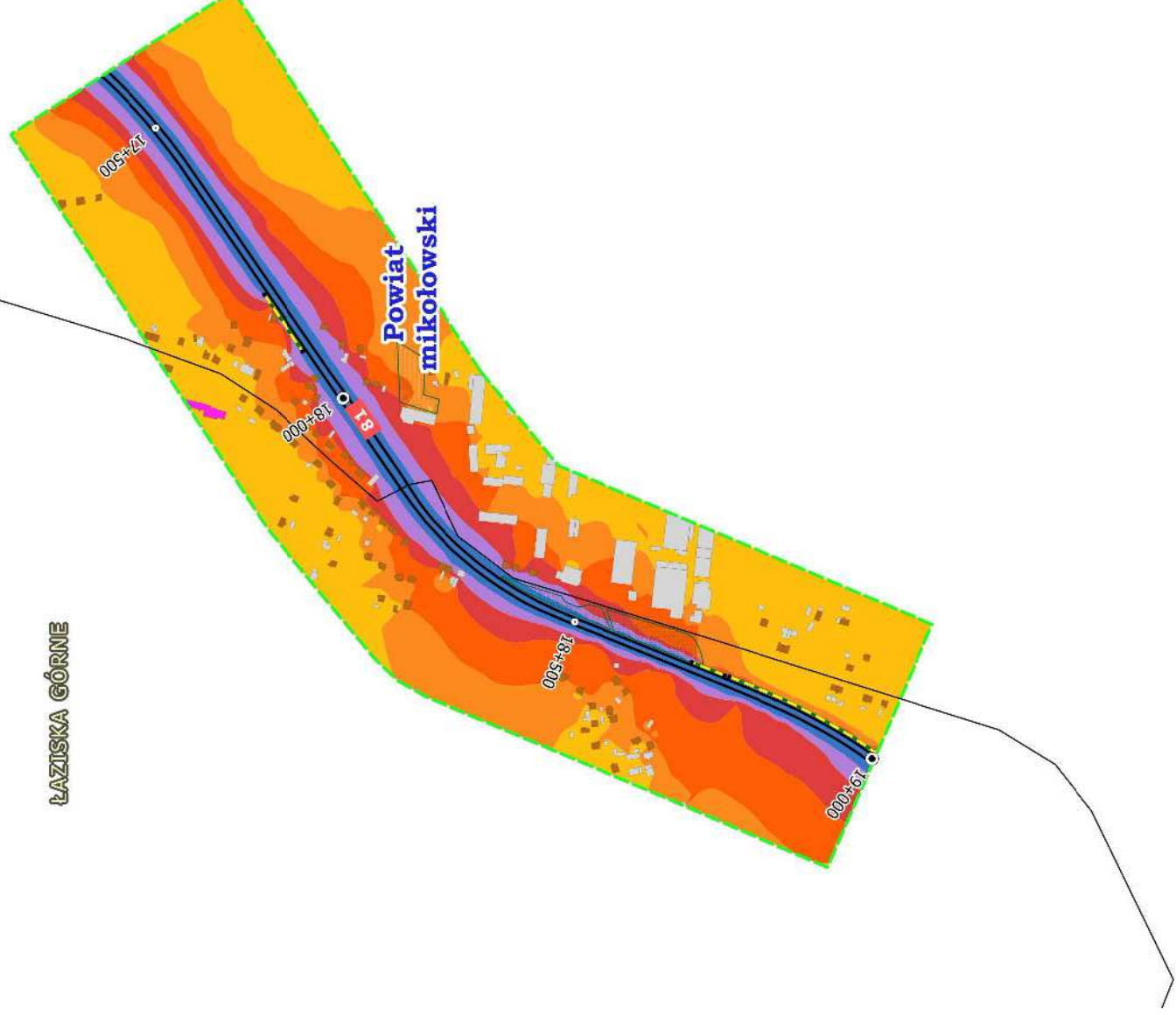
Lemitor Ochrona Środowiska Sp. z o.o. sp.k.

ul. Jana Długosza 40

51-162 Wrocław



OCHRONA ŚRODOWISKA





MAPA PRZEDSTAWIAJĄCA EFEKTY DZIAŁAŃ OKREŚLONYCH W PROGRAMIE

Mapa imisyjna, wskaźnik L_{DWN}

Stan prognozowany

Zarządzający źródłem hałasu: Generalna

Dyrekcja Dróg Krajowych i Autostrad

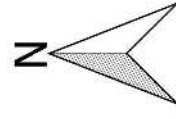
Działanie: Budowa zabezpieczeń

przeciwhałasowych wzdłuż DK81 od
km 17+700 do km 18+700 w m. Łaziska Górne
Arkusz 1/1

LEGENDA

- Zakres obszaru działań
- Granice powiatów
- Analizowany odcinek drogi
- Rzeki, strumienie
- Wody
- Zielenń wysoka
- Ekran akustyczny
- Projektowany ekran akustyczny
- Budynki**
 - szpitali, domów opieki społecznej
 - szkół, przedszkoli, żłobków
 - mieszkalne
 - pozostałe
- Przedziały emisji**
 - < 55 dB
 - 55 - 60 dB
 - 60 - 65 dB
 - 65 - 70 dB
 - 70 - 75 dB
 - > 75 dB

Skala 1:10000

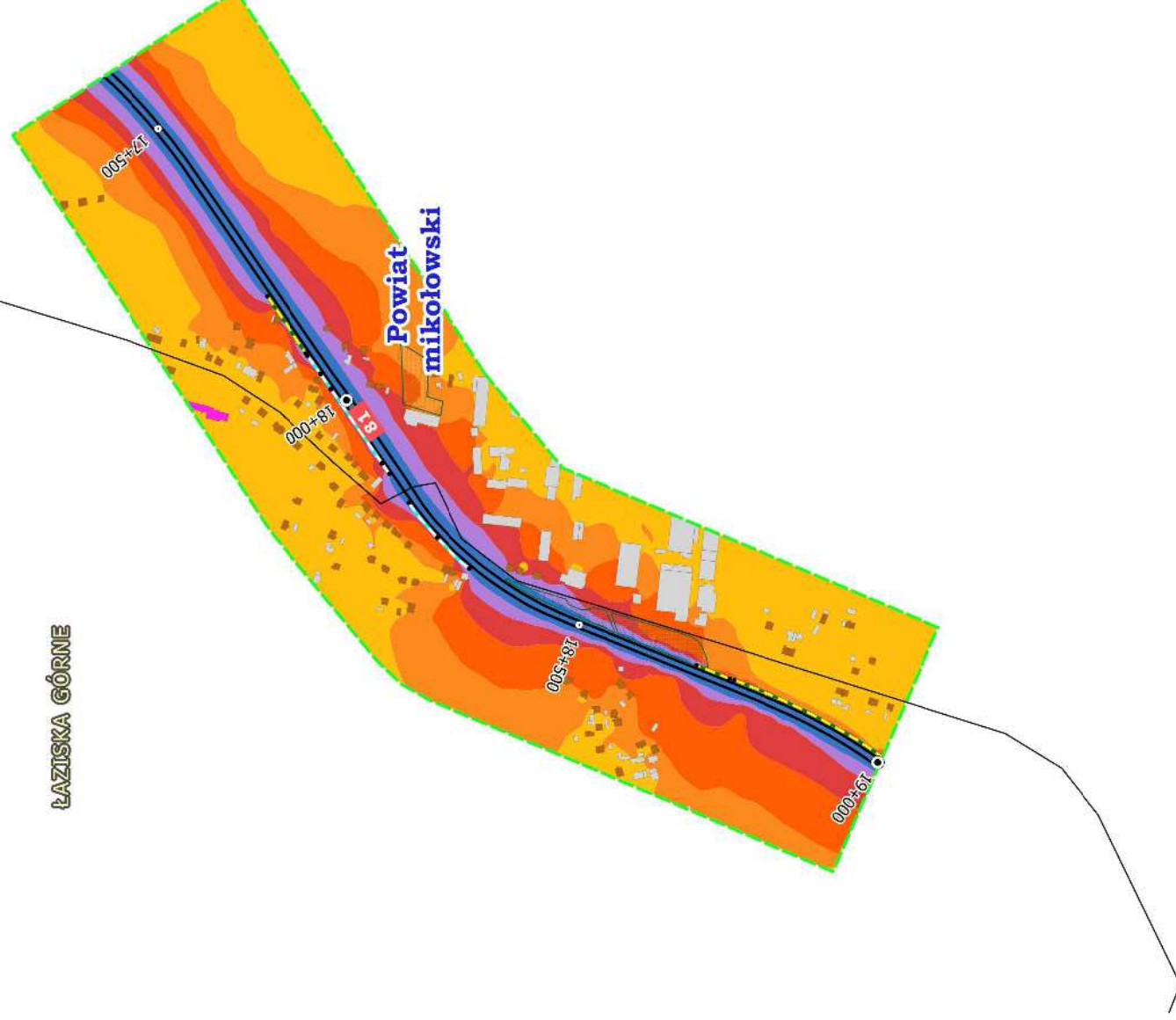


ZAMAWIAJĄCY:

Województwo Śląskie
ul. Ligonia 46
40-037 Katowice

WYKONAWCA:

Lemitor Ochrona Środowiska Sp. z o.o. sp.k.
ul. Jana Długosza 40
51-162 Wrocław





MAPA PRZEDSTAWIAJĄCA EFEKTY DZIAŁAŃ OKREŚLONYCH W PROGRAMIE

Mapa imisyjna, wskaźnik L_{DWN}

Stan istniejący

Zarządzający źródłem hałasu: Generalna

Dyrekcja Dróg Krajowych i Autostrad

Działanie: Rozbudowa drogi ekspresowej S1
odc. Mysłowice - Lędziny

Arkusz 1/2

LEGENDA

Zakres obszaru działań

Granice powiatów

Analizowany odcinek drogi

Rzeki, strumienie

Wody

Zielen wysoka

Ekran akustyczny

Budynki

szpitali,
domów opieki społecznej

szkół, przedszkoli,
żłobków

mieszkalne

pozostałe

Przedziały emisji

< 55 dB

55 - 60 dB

60 - 65 dB

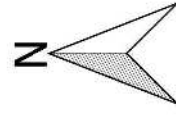
65 - 70 dB

70 - 75 dB

> 75 dB

Skala 1:10000

0 0.2 0.4 0.6 0.8 km



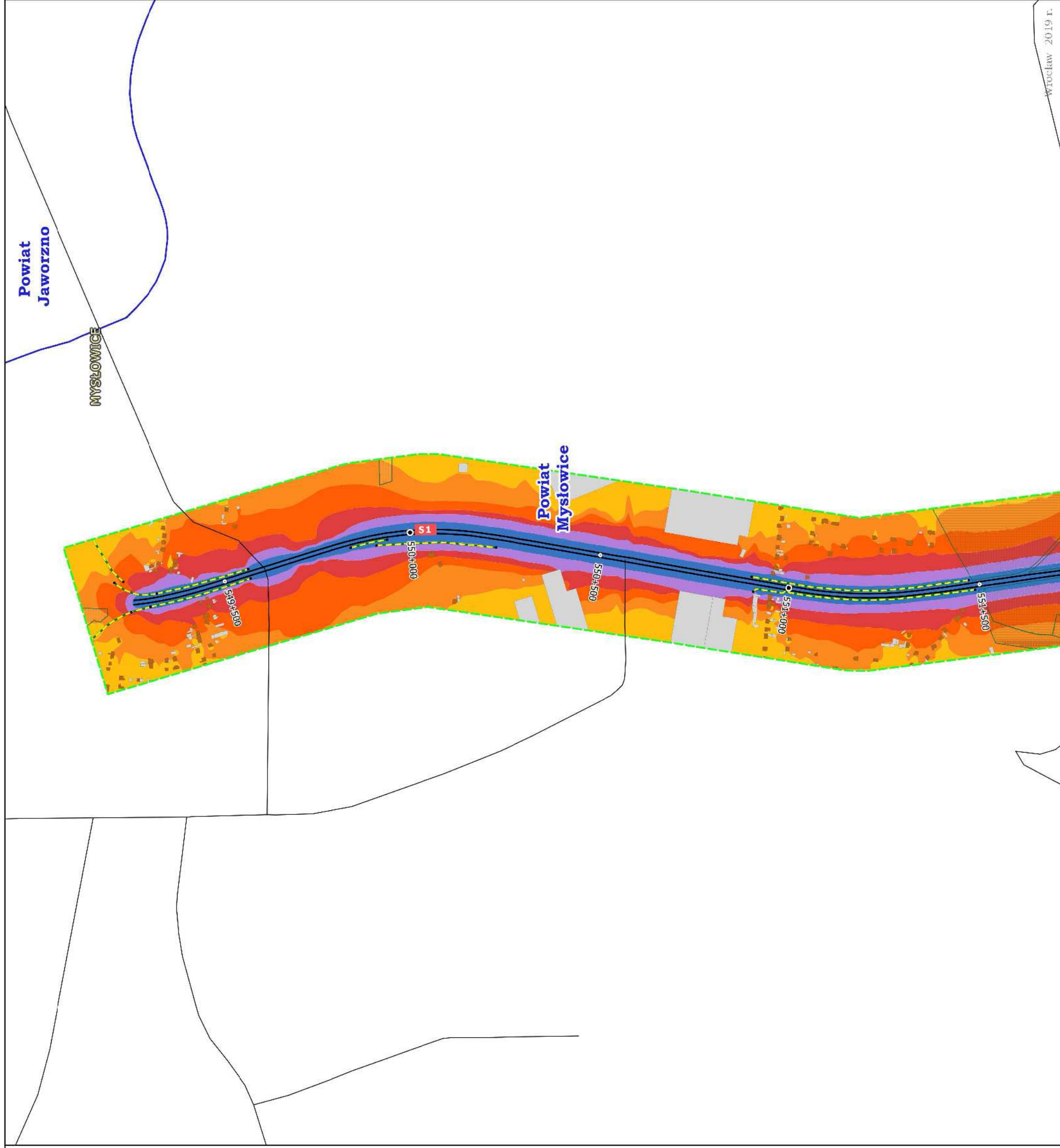
ZAMAWIAJĄCY:

Województwo Śląskie
ul. Ligonia 46
40-037 Katowice

WYKONAWCA:

Lemitor Ochrona Środowiska Sp. z o.o. sp.k.
ul. Jana Długosza 40
51-162 Wrocław

lemitor
OCHRONA ŚRODOWISKA





MAPA PRZEDSTAWIAJĄCA EFEKTY DZIAŁAŃ OKREŚLONYCH W PROGRAMIE

Mapa imisyjna, wskaźnik L_{DWN}

Stan prognozowany

Zarządzający źródłem hałasu: Generalna

Dyrekcja Dróg Krajowych i Autostrad

Działanie: Rozbudowa drogi ekspresowej S1
odc. Mysłowice - Lędziny

Arkusz 1/2

LEGENDA

Zakres obszaru działań

Granice powiatów

Analizowany odcinek drogi

Rzeki, strumienie

Wody

Zielen wysoka

Ekran akustyczny

Budynki

szpitali,

domów opieki społecznej

szkół, przedszkoli,

żłobków

mieszkalne

pozostałe

Przedziały emisji

< 55 dB

55 - 60 dB

60 - 65 dB

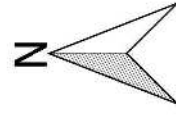
65 - 70 dB

70 - 75 dB

> 75 dB

Skala 1:10000

0 0.2 0.4 0.6 0.8 km



ZAMAWIAJĄCY:

Województwo Śląskie

ul. Ligonia 46

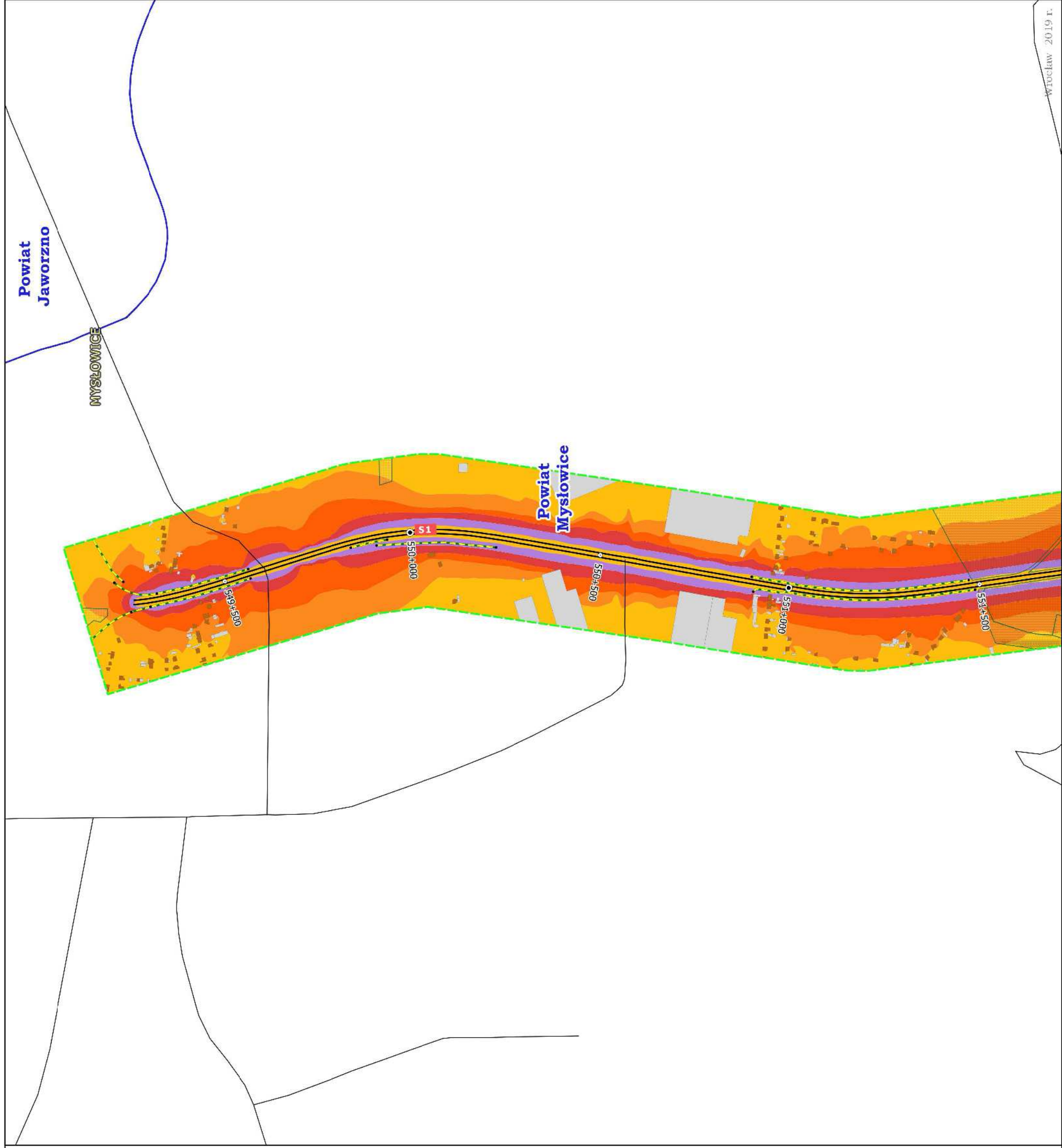
40-037 Katowice

WYKONAWCA:

Lemitor Ochrona Środowiska Sp. z o.o. sp.k.

ul. Jana Długosza 40

51-162 Wrocław





MAPA PRZEDSTAWIAJĄCA EFEKTY DZIAŁAŃ OKREŚLONYCH W PROGRAMIE

Mapa imisyjna, wskaźnik L_{DWN}

Stan istniejący

Zarządzający źródłem hałasu: Generalna

Dyrekcja Dróg Krajowych i Autostrad

Działanie: Rozbudowa drogi ekspresowej S1
odc. Mysłówice - Lędziny

Arkusze 2/2

LEGENDA

Zakres obszaru działań

Granice powiatów

Analizowany odcinek drogi

Rzeki, strumienie

Wody

Zielenń wysoka

Ekran akustyczny

Budynki

szpitali,
domów opieki społecznej

szkół, przedszkoli,
żłobków

mieszkalne

pozostałe

Przedziały emisji

< 55 dB

55 - 60 dB

60 - 65 dB

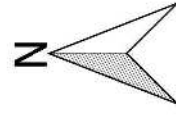
65 - 70 dB

70 - 75 dB

> 75 dB

Skala 1:10000

0 0.2 0.4 0.6 0.8 km



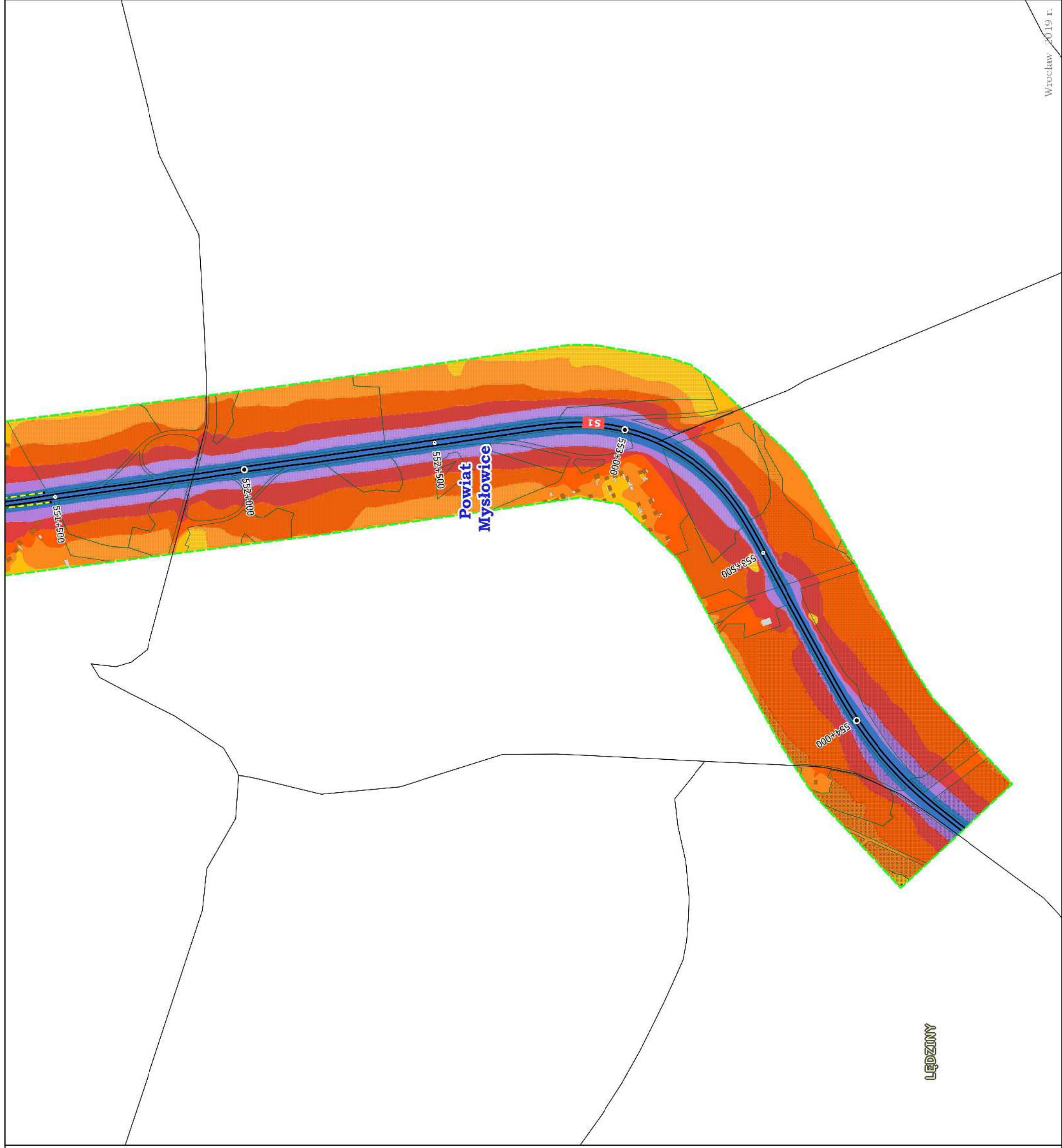
ZAMAWIAJĄCY:

Województwo Śląskie
ul. Ligonia 46
40-037 Katowice

WYKONAWCA:

Lemitor Ochrona Środowiska Sp. z o.o. sp.k.
ul. Jana Długosza 40
51-162 Wrocław

lemitor
OCHRONA ŚRODOWISKA





MAPA PRZEDSTAWIAJĄCA EFEKTY DZIAŁAŃ OKREŚLONYCH W PROGRAMIE

Mapa imisyjna, wskaźnik L_{DWN}

Stan prognozowany

Zarządzający źródłem hałasu: Generalna

Dyrekcja Dróg Krajowych i Autostrad

Działanie: Rozbudowa drogi ekspresowej S1
odc. Mysłówice - Lędziny

Arkusze 2/2

LEGENDA

Zakres obszaru działań

Granice powiatów

Analizowany odcinek drogi

Rzeki, strumienie

Wody

Zieleni wysoka

Ekran akustyczny

Budynki

szpitali,

domów opieki społecznej

szkół, przedszkoli,
żłobków

mieszkalne

pozostałe

Przedziały emisji

< 55 dB

55 - 60 dB

60 - 65 dB

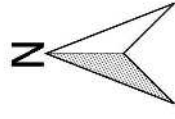
65 - 70 dB

70 - 75 dB

> 75 dB

Skala 1:10000

0 0.2 0.4 0.6 0.8 km



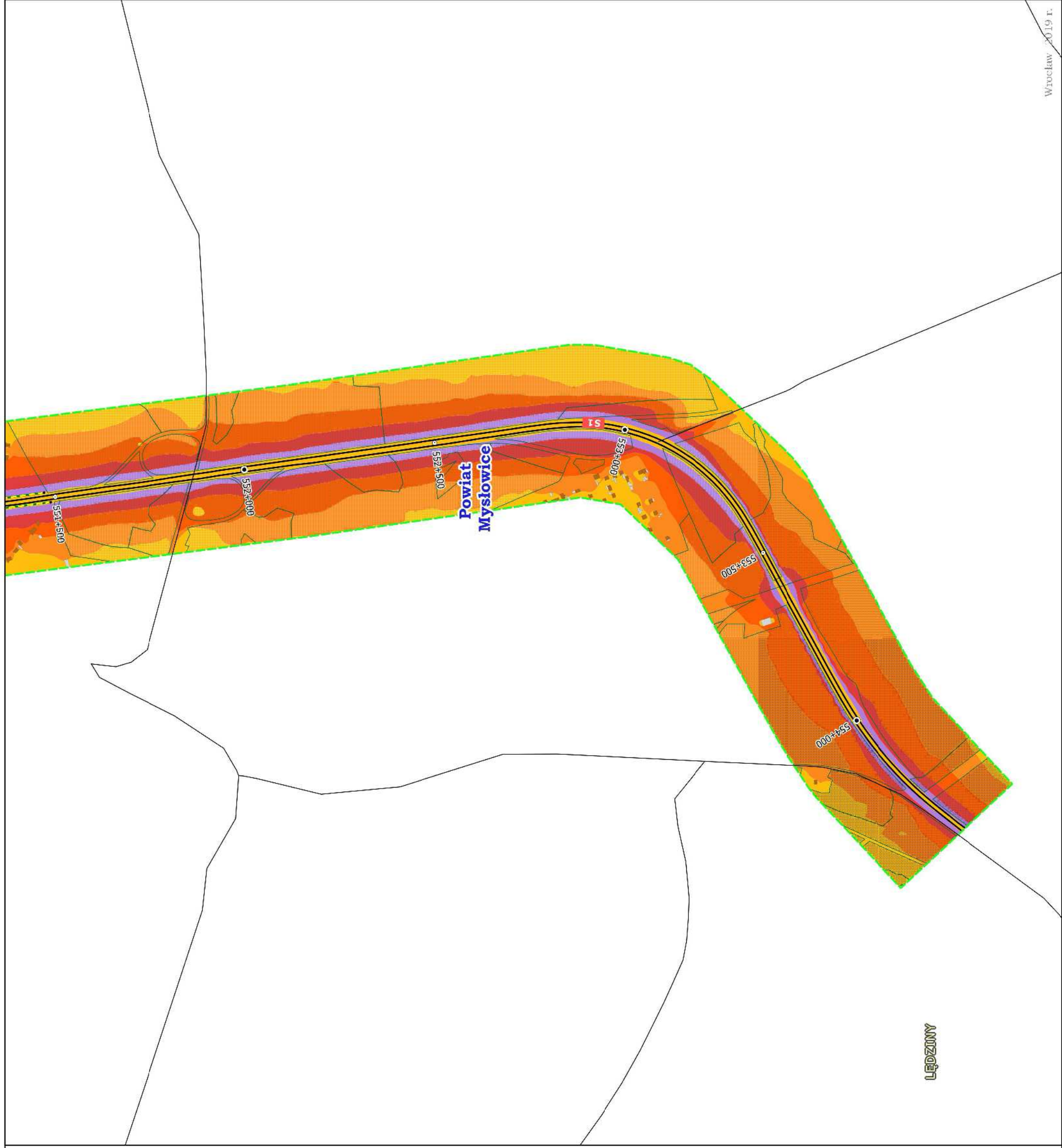
ZAMAWIAJĄCY:

Województwo Śląskie
ul. Ligonia 46
40-037 Katowice

WYKONAWCA:

Lemitor Ochrona Środowiska Sp. z o.o. sp.k.
ul. Jana Długosza 40
51-162 Wrocław

lemitor
OCHRONA ŚRODOWISKA





MAPA PRZEDSTAWIAJĄCA EFEKTY DZIAŁAŃ OKREŚLONYCH W PROGRAMIE

Mapa imisyjna, wskaźnik L_{DWN}

Stan istniejący

Zarządzający źródłem hałasu: Generalna

Dyrekcja Dróg Krajowych i Autostrad

Działanie: Rozbudowa drogi krajowej nr 78
odc. Wodzisław - Rybnik

Arkusz 1/1

LEGENDA

Zakres obszaru działań

Granice powiatów

Analizowany odcinek drogi

Rzeki, strumienie

Wody

Zielenń wysoka

Ekran akustyczny

Budynki

szpitali,

domów opieki społecznej

szkół, przedszkoli,

żłobków

mieszkalne

pozostałe

Przedziały emisji

< 55 dB

55 - 60 dB

60 - 65 dB

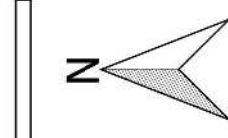
65 - 70 dB

70 - 75 dB

> 75 dB

Skala 1:10000

0 0.2 0.4 0.6 0.8 km



ZAMAWIAJĄCY:

Województwo Śląskie

ul. Ligonia 46

40-037 Katowice

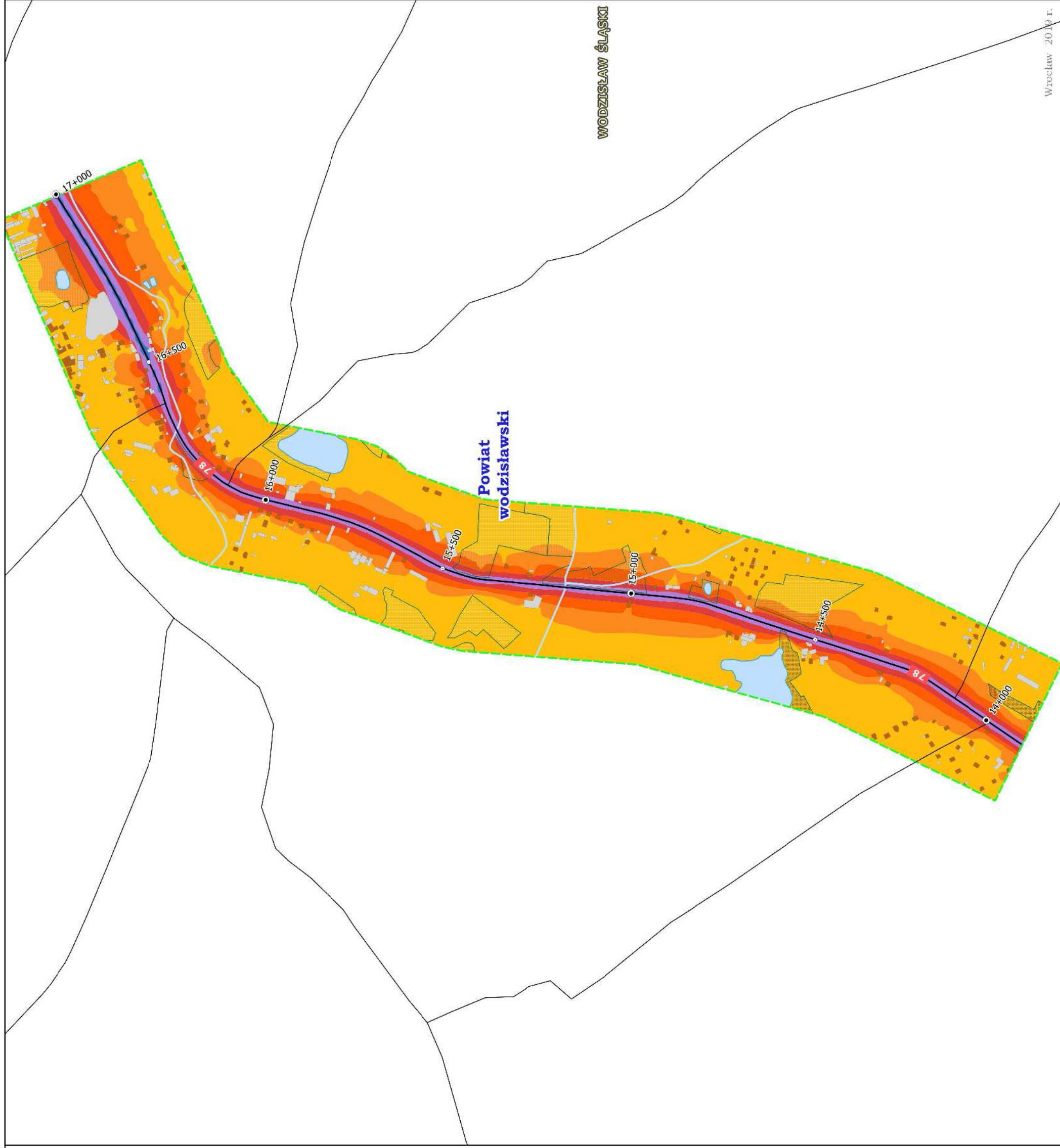
WYKONAWCA:

Lemitor Ochrona Środowiska Sp. z o.o. sp.k.

ul. Jana Długosza 40

51-162 Wrocław

lemitor
OCHRONA ŚRODOWISKA





MAPA PRZEDSTAWIAJĄCA EFEKTY DZIAŁAŃ OKREŚLONYCH W PROGRAMIE

Mapa imisyjna, wskaźnik L_{DWN}

Stan prognozowany

Zarządzający źródłem hałasu: Generalna

Dyrekcja Dróg Krajowych i Autostrad

Działanie: Rozbudowa drogi krajowej nr 78
odc. Wodzisław - Rybnik

Arkusze 1/1

LEGENDA

Zakres obszaru działań

Granice powiatów

Analizowany odcinek drogi

Rzeki, strumienie

Wody

Zielenń wysoka

Ekran akustyczny

Budynki

szpitali,

domów opieki społecznej

szkół, przedszkoli,

żłobków

mieszkalne

pozostałe

Przedziały emisji

< 55 dB

55 - 60 dB

60 - 65 dB

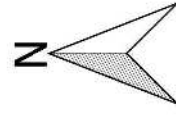
65 - 70 dB

70 - 75 dB

> 75 dB

Skala 1:10000

0 0.2 0.4 0.6 0.8 km



ZAMAWIAJĄCY:

Województwo Śląskie

ul. Ligonia 46

40-037 Katowice

WYKONAWCA:

Lemitor Ochrona Środowiska Sp. z o.o. sp.k.

ul. Jana Długosza 40

51-162 Wrocław



OCHRONA ŚRODOWISKA





MAPA PRZEDSTAWIAJĄCA EFEKTY DZIAŁAŃ OKREŚLONYCH W PROGRAMIE

Mapa imisyjna, wskaźnik L_{DWN}

Stan istniejący

Zarządzający źródłem hałasu:

Dyrekcja Dróg Krajowych i Autostrad

Działanie: Budowa zabezpieczeń

przeciwhałasowych wzdłuż DK81 w m.

Warszowice i Pawłowice

Arkusz 1/2

LEGENDA

Zakres obszaru działań

Granice powiatów

Analizowany odcinek drogi

Rzeki, strumienie

Wody

Zielenń wysoka

Ekran akustyczny

Budynki

szpitali,

domów opieki społecznej

szkół, przedszkoli,

żłobków

mieszkalne

pozostałe

Przedziały imisji

< 55 dB

55 - 60 dB

60 - 65 dB

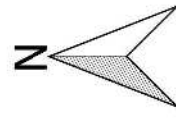
65 - 70 dB

70 - 75 dB

> 75 dB

Skala 1:10000

0 0.2 0.4 0.6 0.8 km



ZAMAWIAJĄCY:

Województwo Śląskie

ul. Ligonia 46

40-037 Katowice

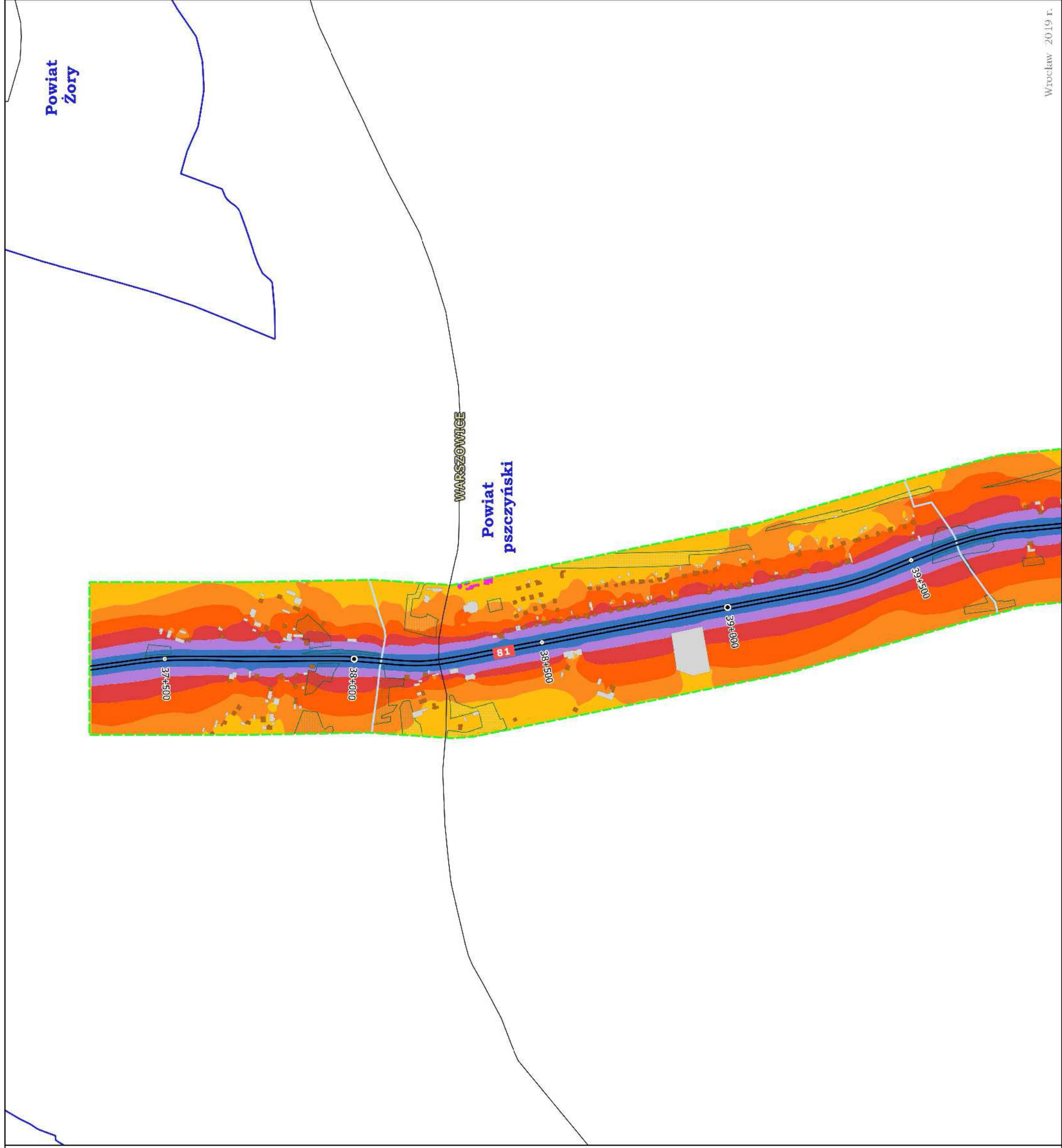
WYKONAWCA:

Lemitor Ochrona Środowiska Sp. z o.o. sp.k.

ul. Jana Długosza 40

51-162 Wrocław

lemitor
OCHRONA ŚRODOWISKA





MAPA PRZEDSTAWIAJĄCA EFEKTY DZIAŁAŃ OKREŚLONYCH W PROGRAMIE

Mapa imisyjna, wskaźnik L_{DWN}

Stan prognozowany

Zarządzający źródłem hałasu:

Dyrekcja Dróg Krajowych i Autostrad
Działanie: Budowa zabezpieczeń przeciwhałasowych wzdłuż DK81 w m.

Warszowice i Pawłowice

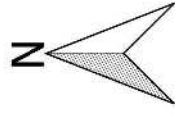
Arkusze 1/2

LEGENDA

- Zakres obszaru działań
- Granice powiatów
- Analizowany odcinek drogi
- Rzeki, strumienie
- Wody
- Projektowany ekran akustyczny
- Zielenń wysoka
- Ekran akustyczny
- Budynki**
 - szpitali, domów opieki społecznej
 - szkół, przedszkoli, żłobków
 - mieszkalne
 - pozostałe
- Przedziały emisji**
 - < 55 dB
 - 55 - 60 dB
 - 60 - 65 dB
 - 65 - 70 dB
 - 70 - 75 dB
 - > 75 dB

Skala 1:10000

0 0.2 0.4 0.6 0.8 km

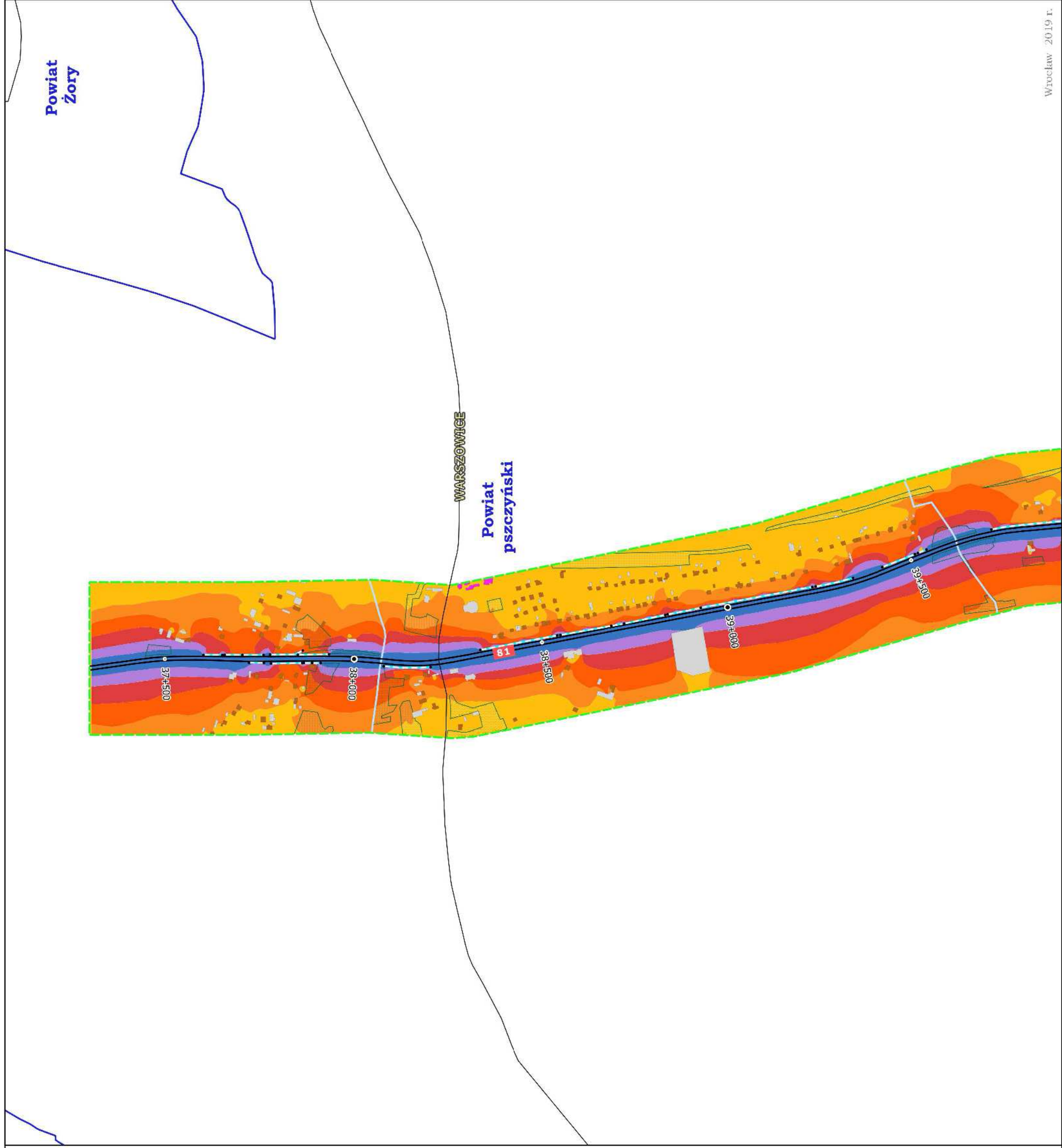


ZAMAWIAJĄCY:

Województwo Śląskie
ul. Ligonia 46
40-037 Katowice

WYKONAWCA:

Lemitor Ochrona Środowiska Sp. z o.o. sp.k.
ul. Jana Długosza 40
51-162 Wrocław





MAPA PRZEDSTAWIAJĄCA EFEKTY DZIAŁAŃ OKREŚLONYCH W PROGRAMIE

Mapa imisyjna, wskaźnik L_{DWN}

Stan istniejący

Zarządzający źródłem hałasu: Generalna

Dyrekcja Dróg Krajowych i Autostrad

Działanie: Budowa zabezpieczeń

przeciwhałasowych wzdłuż DK81 w m.

Warszowice i Pawłowice

Arkusz 2/2

LEGENDA

Zakres obszaru działań

Granice powiatów

Analizowany odcinek drogi

Rzeki, strumienie

Wody

Zieleń wysoka

Ekran akustyczny

Budynki

szpitali,

domów opieki społecznej

szkół, przedszkoli,

żłobków

mieszkalne

pozostałe

Przedziały emisji

< 55 dB

55 - 60 dB

60 - 65 dB

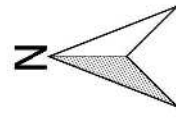
65 - 70 dB

70 - 75 dB

> 75 dB

Skala 1:10000

0 0.2 0.4 0.6 0.8 km



ZAMAWIAJĄCY:

Województwo Śląskie

ul. Ligonia 46

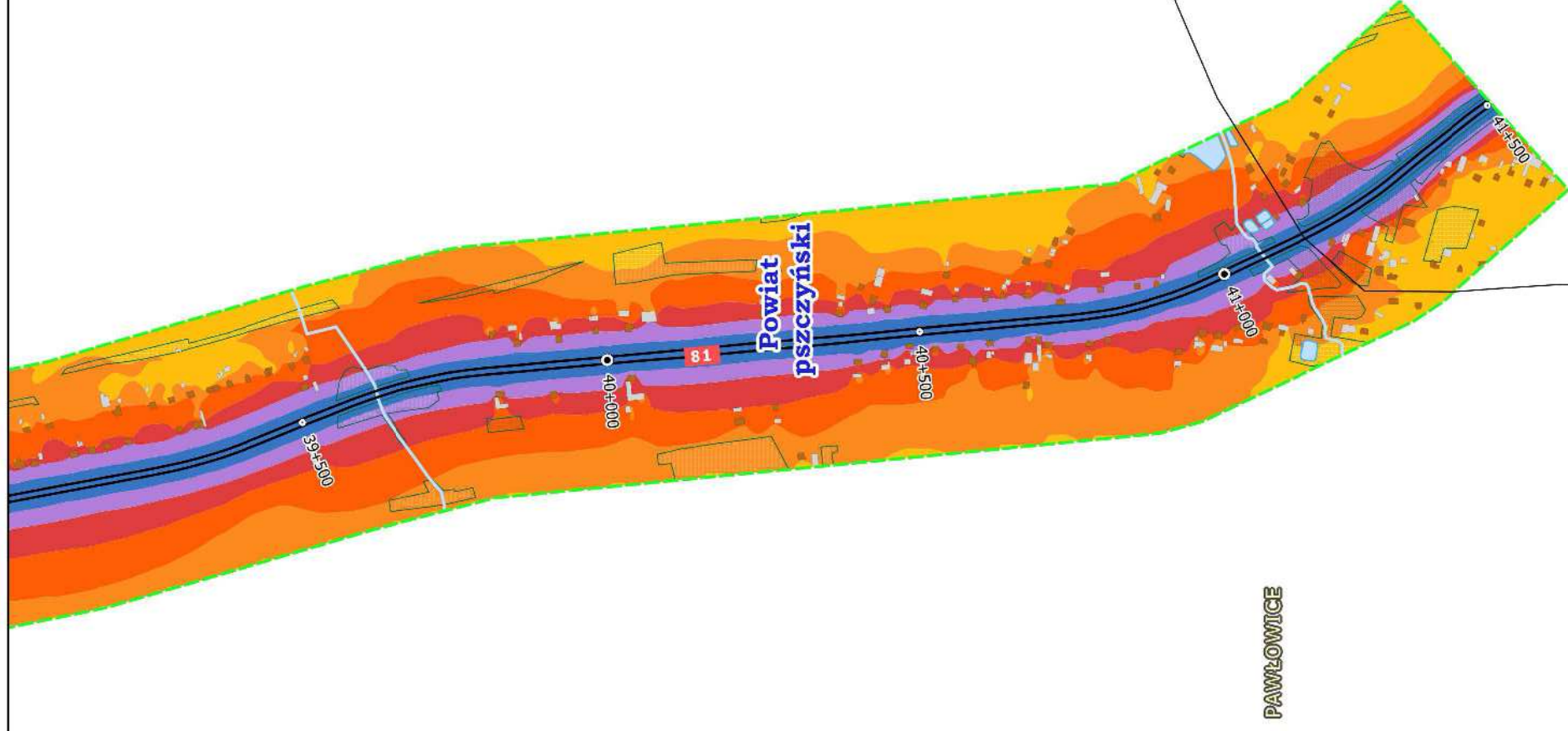
40-037 Katowice

WYKONAWCA:

Lemitor Ochrona Środowiska Sp. z o.o. sp.k.

ul. Jana Długosza 40

51-162 Wrocław





MAPA PRZEDSTAWIAJĄCA EFEKTY DZIAŁAŃ OKREŚLONYCH W PROGRAMIE

Mapa imisyjna, wskaźnik L_{DWN}

Stan prognozowany

Zarządzający źródłem hałasu: Generalna

Dyrekcja Dróg Krajowych i Autostrad

Działanie: Budowa zabezpieczeń

przeciwhałasowych wzdłuż DK81 w m.

Warszowice i Pawłowice

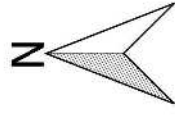
Arkusz 2/2

LEGENDA

- Zakres obszaru działań
- Granice powiatów
- Analizowany odcinek drogi
- Rzeki, strumienie
- Wody
- Zielenń wysoka
- Ekran akustyczny
- Projektowany ekran akustyczny
- Budynki**
 - szpitali, domów opieki społecznej
 - szkół, przedszkoli, żłobków
 - mieszkalne
 - pozostałe
- Przedziały emisji**
 - < 55 dB
 - 55 - 60 dB
 - 60 - 65 dB
 - 65 - 70 dB
 - 70 - 75 dB
 - > 75 dB

Skala 1:10000

0 0.2 0.4 0.6 0.8 km



ZAMAWIAJĄCY:

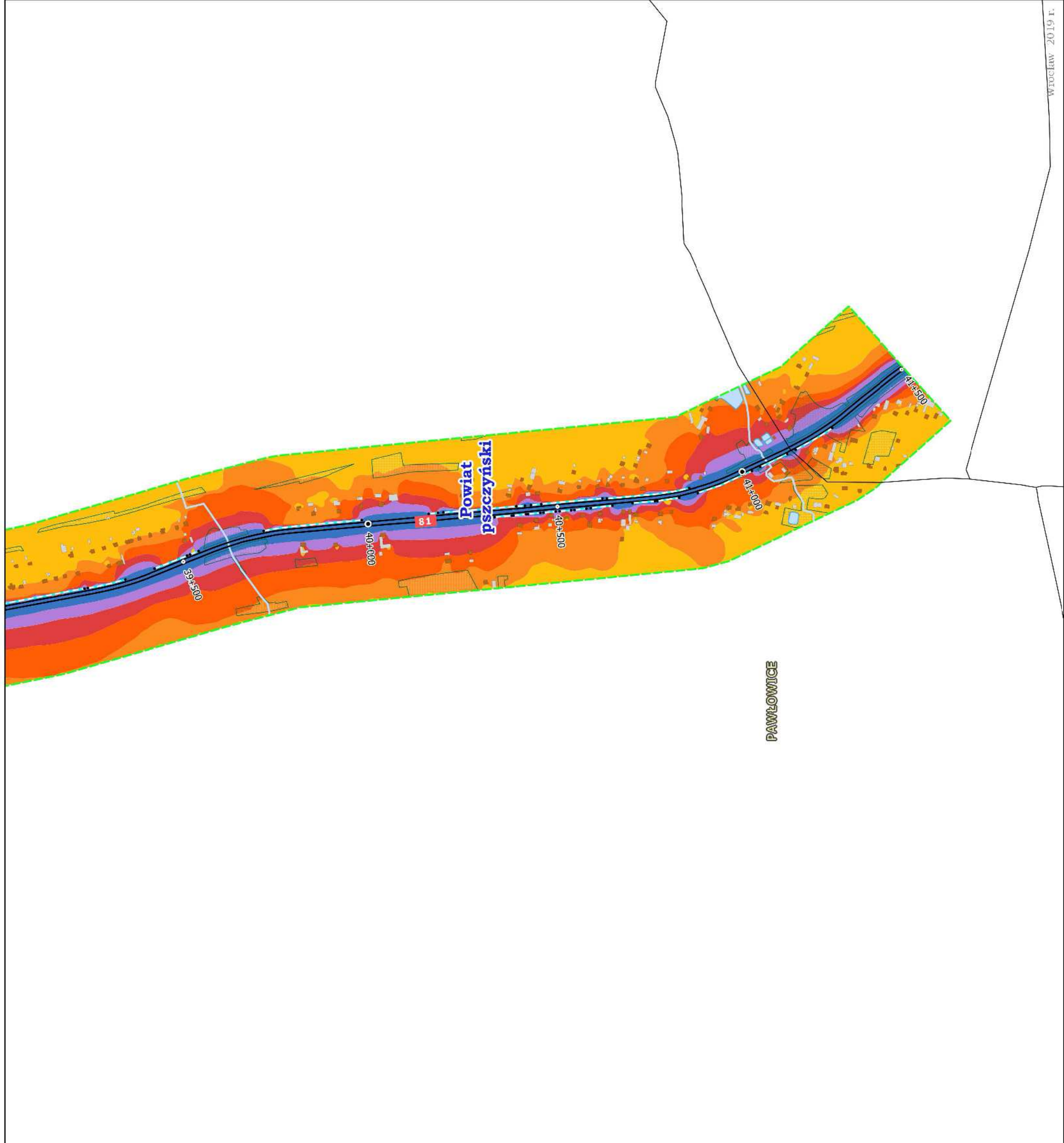
Województwo Śląskie
ul. Ligonia 46
40-037 Katowice

WYKONAWCA:

Lemitor Ochrona Środowiska Sp. z o.o. sp.k.
ul. Jana Długosza 40
51-162 Wrocław



lemitor
OCHRONA ŚRODOWISKA





MAPA PRZEDSTAWIAJĄCA EFEKTY DZIAŁAŃ OKREŚLONYCH W PROGRAMIE

Mapa imisyjna, wskaźnik L_{DWN}

Stan istniejący

Zarządzający źródłem hałasu: Generalna

Dyrekcja Dróg Krajowych i Autostrad

Działanie: Budowa zabezpieczeń

przeciwhałasowych wzdłuż DK86 w Sarnowie na odcinkach od km 7+000 do km 8+050 oraz od km 8+496 do km 8+769

Arkusz 1 / 1

LEGENDA

Zakres obszaru działań

Granice powiatów

Analizowany odcinek drogi

Rzeki, strumienie

Wody

Zielenń wysoka

Ekran akustyczny

Budynki

szpitali,

domów opieki społecznej

szkół, przedszkoli,

żłobków

mieszkalne

pozostałe

Przedziały emisji

< 55 dB

55 - 60 dB

60 - 65 dB

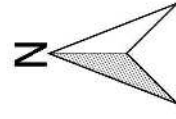
65 - 70 dB

70 - 75 dB

> 75 dB

Skala 1:10000

0 0.2 0.4 0.6 0.8 km



ZAMAWIAJĄCY:

Województwo Śląskie

ul. Ligonia 46

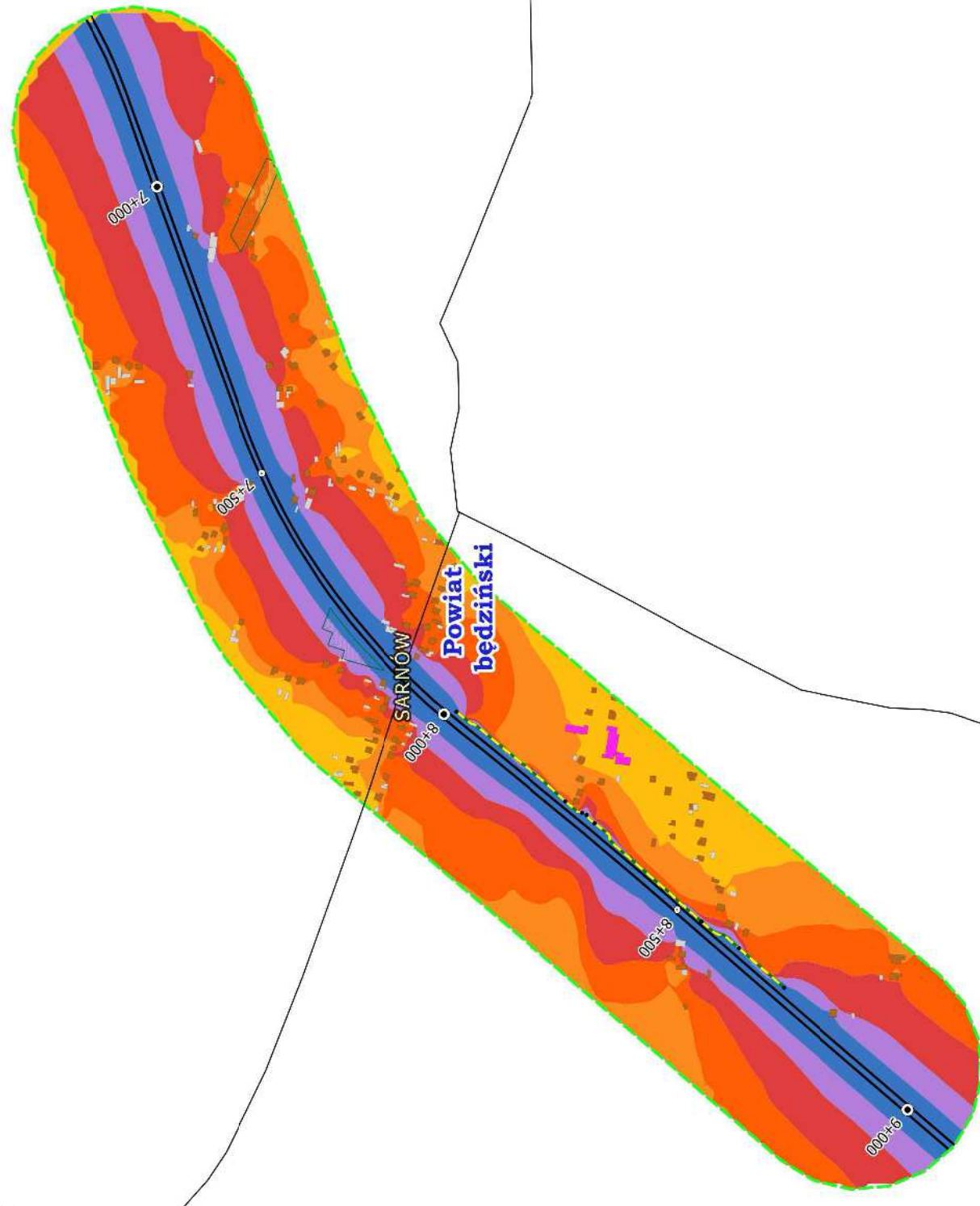
40-037 Katowice

WYKONAWCA:

Lemitor Ochrona Środowiska Sp. z o.o. sp.k.

ul. Jana Długosza 40

51-162 Wrocław





MAPA PRZEDSTAWIAJĄCA EFEKTY DZIAŁAŃ OKREŚLONYCH W PROGRAMIE

Mapa imisyjna, wskaźnik L_{DWN}

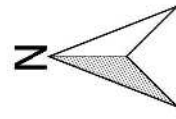
Stan prognozowany

Zarządzający źródłem hałasu: Generalna Dyrekcja Dróg Krajowych i Autostrad
Działanie: Budowa zabezpieczeń przeciwhałasowych wzdłuż DK86 w Sarnowie na odcinkach od km 7+000 do km 8+050 oraz od km 8+496 do km 8+769
 Arkusz 1 / 1

LEGENDA

- Zakres obszaru działań
- Granice powiatów
- Analizowany odcinek drogi
- Rzeki, strumienie
- Wody
- Projektowany ekran akustyczny
- Zielenń wysoka
- Ekran akustyczny
- Budynki**
 - szpitali, domów opieki społecznej
 - szkół, przedszkoli, żłobków
 - mieszkalne
 - pozostałe
- Przedziały emisji**
 - < 55 dB
 - 55 - 60 dB
 - 60 - 65 dB
 - 65 - 70 dB
 - 70 - 75 dB
 - > 75 dB

Skala 1:10000

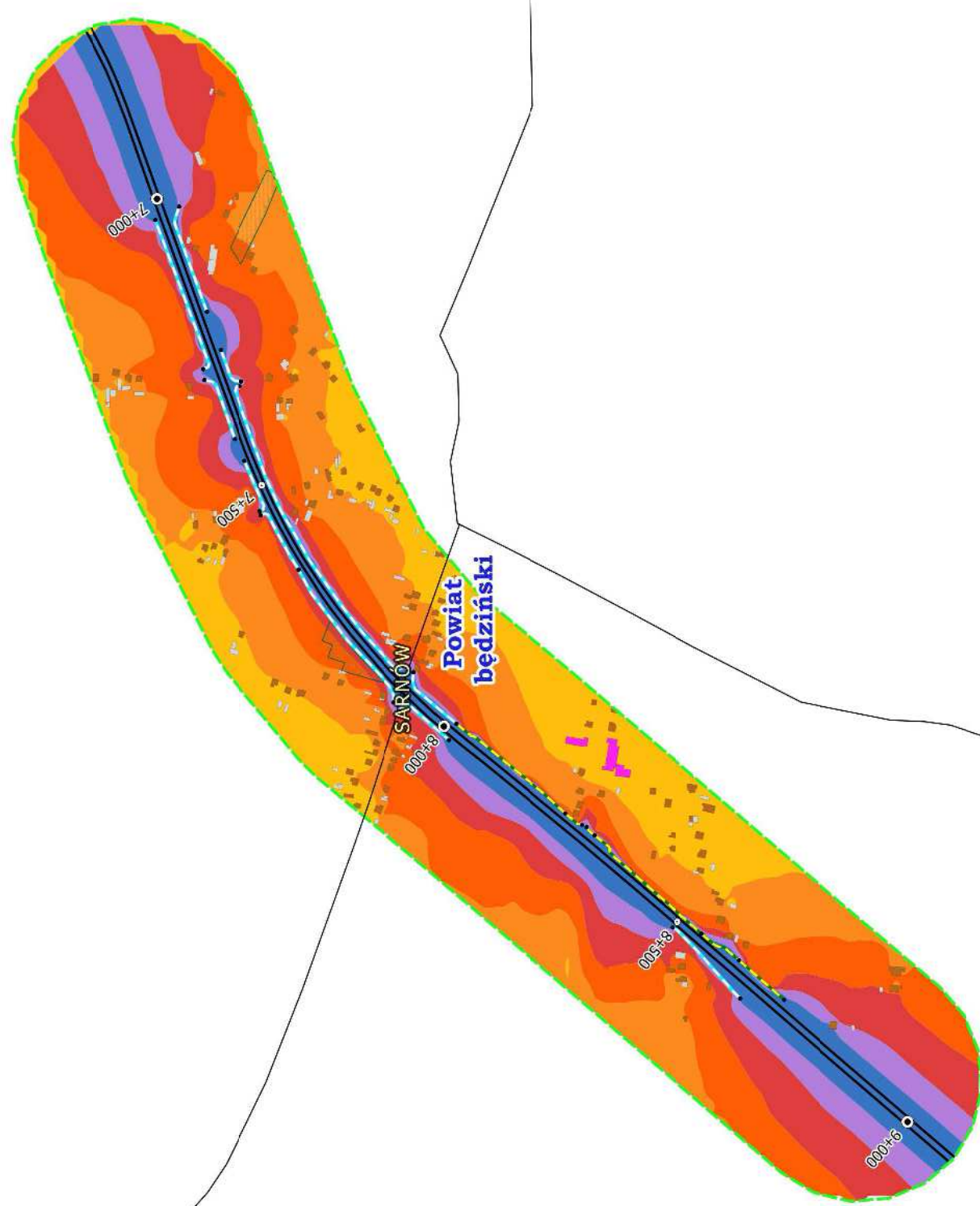


ZAMAWIAJĄCY:

Województwo Śląskie
 ul. Ligonia 46
 40-037 Katowice

WYKONAWCA:

Lemitor Ochrona Środowiska Sp. z o.o. sp.k.
 ul. Jana Długosza 40
 51-162 Wrocław





MAPA PRZEDSTAWIAJĄCA EFEKTY DZIAŁAŃ OKREŚLONYCH W PROGRAMIE

Mapa imisyjna, wskaźnik L_{DWN}

Stan istniejący

Zarządzający źródłem hałasu: Generalna

Dyrekcja Dróg Krajowych i Autostrad

Działanie: Budowa zabezpieczeń

przeciwhałasowych wzdłuż drogi krajowej nr 94 od km 37+500 do km 40+812 w Sławkowie

Arkusze 1/2

LEGENDA

Zakres obszaru działań

Granice powiatów

Analizowany odcinek drogi

Rzeki, strumienie

Wody

Zielenń wysoka

Ekran akustyczny

Budynki

szpitali,

domów opieki społecznej

szkół, przedszkoli,
żłobków

mieszkalne

pozostałe

Przedziały emisji

< 55 dB

55 - 60 dB

60 - 65 dB

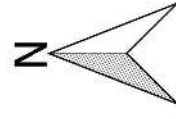
65 - 70 dB

70 - 75 dB

> 75 dB

Skala 1:10000

0 0.2 0.4 0.6 0.8 km



ZAMAWIAJĄCY:

Województwo Śląskie

ul. Ligonia 46

40-037 Katowice

WYKONAWCA:

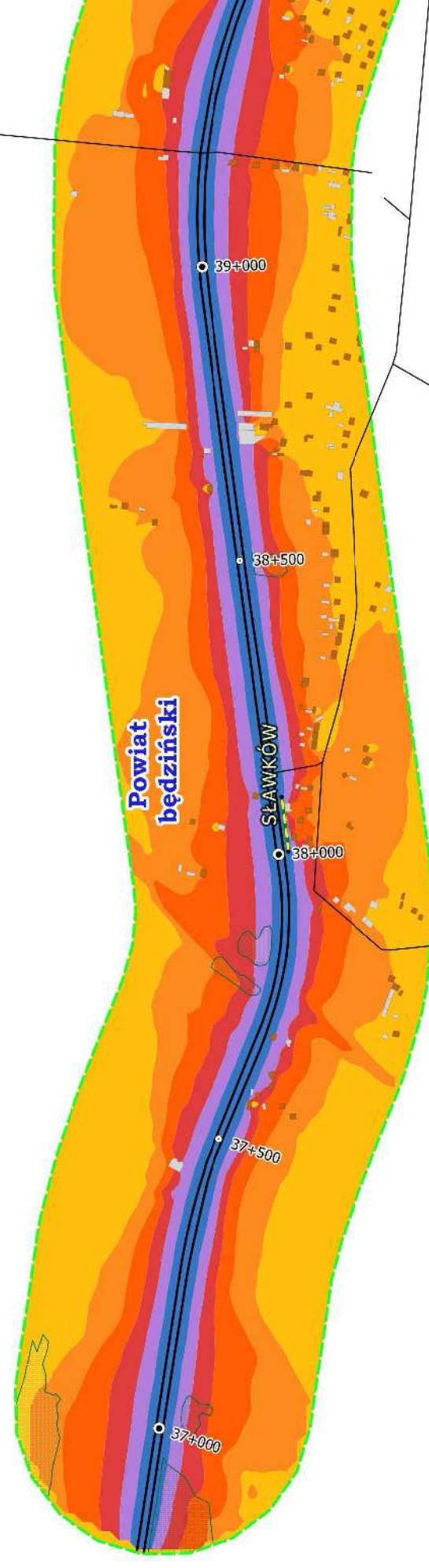
Lemitor Ochrona Środowiska Sp. z o.o. sp.k.

ul. Jana Długosza 40

51-162 Wrocław



OCHRONA ŚRODOWISKA





MAPA PRZEDSTAWIAJĄCA EFEKTY DZIAŁAŃ OKREŚLONYCH W PROGRAMIE

Mapa imisyjna, wskaźnik L_{DWN}

Stan prognozowany

Zarządzający źródłem hałasu: Generalna

Dyrekcja Dróg Krajowych i Autostrad

Działanie: Budowa zabezpieczeń

przeciwhałasowych wzdłuż drogi krajowej nr 94 od km 37+500 do km 40+812 w Sławkowie

Arkusze 1/2

LEGENDA

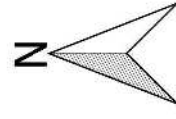
- Zakres obszaru działań
- Granice powiatów
- Analizowany odcinek drogi
- Rzeki, strumienie
- Wody
- Projektowany ekran akustyczny
- Zielenń wysoka
- Ekran akustyczny
- Budynki
- szpitali, domów opieki społecznej
- szkół, przedszkoli, żłobków
- mieszkalne
- pozostałe

Przedziały emisji

- < 55 dB
- 55 - 60 dB
- 60 - 65 dB
- 65 - 70 dB
- 70 - 75 dB
- > 75 dB

Skala 1:10000

0 0.2 0.4 0.6 0.8 km



ZAMAWIAJĄCY:

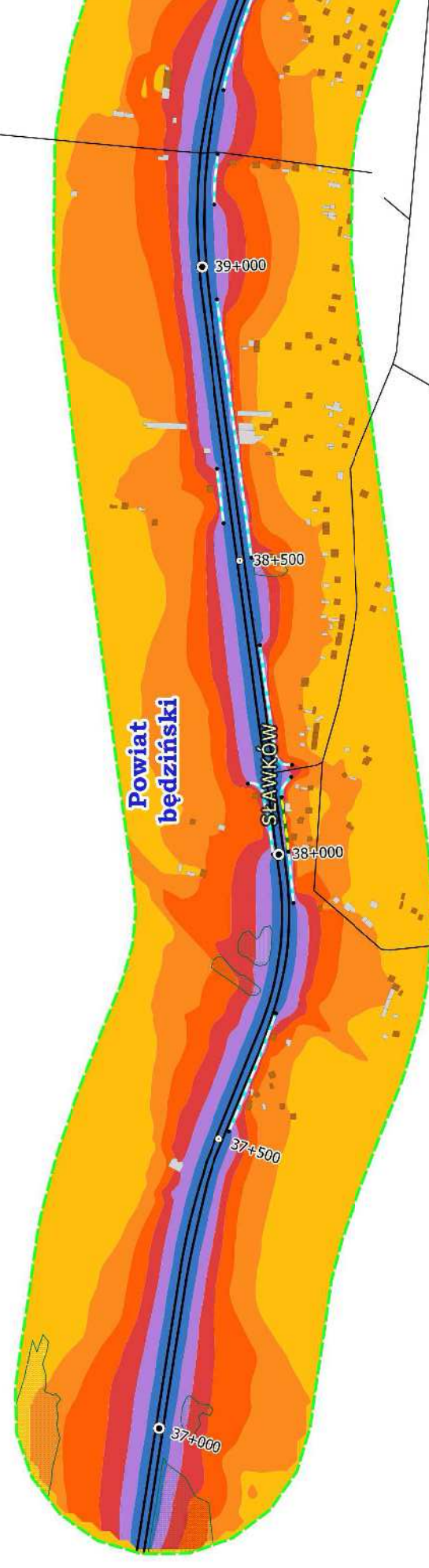
Województwo Śląskie
ul. Ligonia 46
40-037 Katowice

WYKONAWCA:

Lemitor Ochrona Środowiska Sp. z o.o. sp.k.
ul. Jana Długosza 40
51-162 Wrocław



OCHRONA ŚRODOWISKA





MAPA PRZEDSTAWIAJĄCA EFEKTY DZIAŁAŃ OKREŚLONYCH W PROGRAMIE

Mapa imisyjna, wskaźnik L_{DWN}

Stan istniejący

Zarządzający źródłem hałasu:

Dyrekcja Dróg Krajowych i Autostrad

Działanie: Budowa zabezpieczeń

przeciwhałasowych wzdłuż drogi krajowej nr 94 od km 37+500 do km 40+812 w Sławkowie

Arkusze 2/2

LEGENDA

Zakres obszaru działań

Granice powiatów

Analizowany odcinek drogi

Rzeki, strumienie

Wody

Zielenń wysoka

Ekran akustyczny

Budynki

szpitali,

domów opieki społecznej

szkół, przedszkoli,

żłobków

mieszkalne

pozostałe

Przedziały emisji

< 55 dB

55 - 60 dB

60 - 65 dB

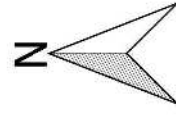
65 - 70 dB

70 - 75 dB

> 75 dB

Skala 1:10000

0 0.2 0.4 0.6 0.8 km



ZAMAWIAJĄCY:

Województwo Śląskie

ul. Ligonia 46

40-037 Katowice

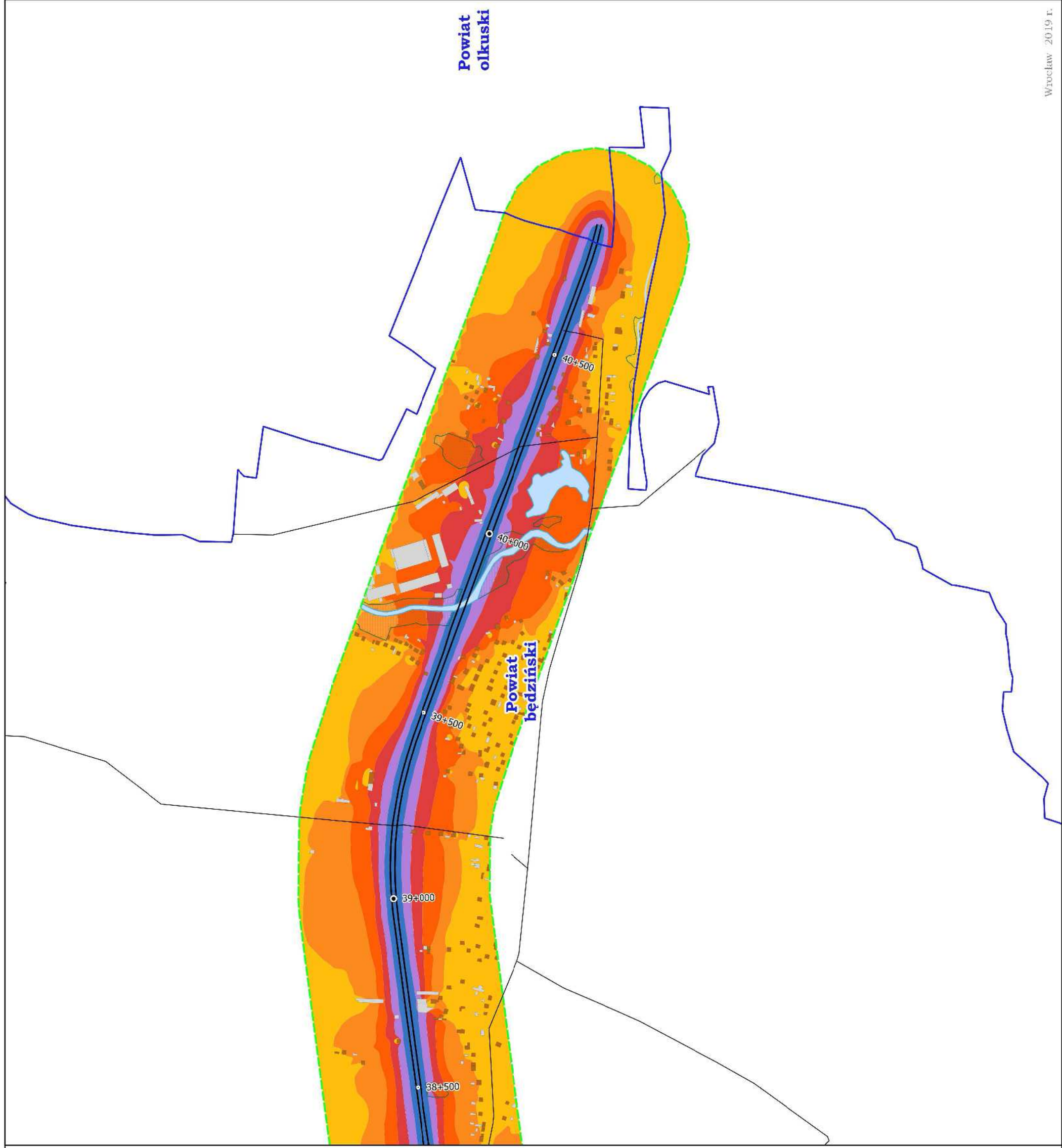
WYKONAWCA:

Lemitor Ochrona Środowiska Sp. z o.o. sp.k.

ul. Jana Długosza 40

51-162 Wrocław

lemitor
OCHRONA ŚRODOWISKA





**MAPA PRZEDSTAWIAJĄCA
EFEKTY DZIAŁAŃ
OKREŚLONYCH
W PROGRAMIE**

Mapa imisyjna, wskaźnik L_{DWN}

Stan prognozowany

Zarządzający źródłem hałasu: Generalna Dyrekcja Dróg Krajowych i Autostrad
Działanie: Budowa zabezpieczeń przeciwhałasowych wzdłuż drogi krajowej nr 94 od km 37+500 do km 40+812 w Sławkowie
Arkusze 2/2

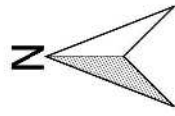
LEGENDA

- Zakres obszaru działań
- Granice powiatów
- Analizowany odcinek drogi
- Rzeki, strumienie
- Wody
- Projektowany ekran akustyczny
- Zielen wysoka
- Ekran akustyczny
- Budynek
- szpitali, domów opieki społecznej
- szkół, przedszkoli, żłobków
- mieszkalne
- pozostałe

Przedziały emisji

- < 55 dB
- 55 - 60 dB
- 60 - 65 dB
- 65 - 70 dB
- 70 - 75 dB
- > 75 dB

Skala 1:10000



ZAMAWIAJĄCY:

Województwo Śląskie
ul. Ligonia 46
40-037 Katowice

WYKONAWCA:

Lemitor Ochrona Środowiska Sp. z o.o. sp.k.
ul. Jana Długosza 40
51-162 Wrocław

