

Mapa imisyjna dla wskaźnika L_{DWN}

Droga krajowa nr 44
Kilometraż: 22+000 - 26+300

Klasy obiektów

- obiekty szczególnej ochrony przed hałasem
- pozostałe obiekty

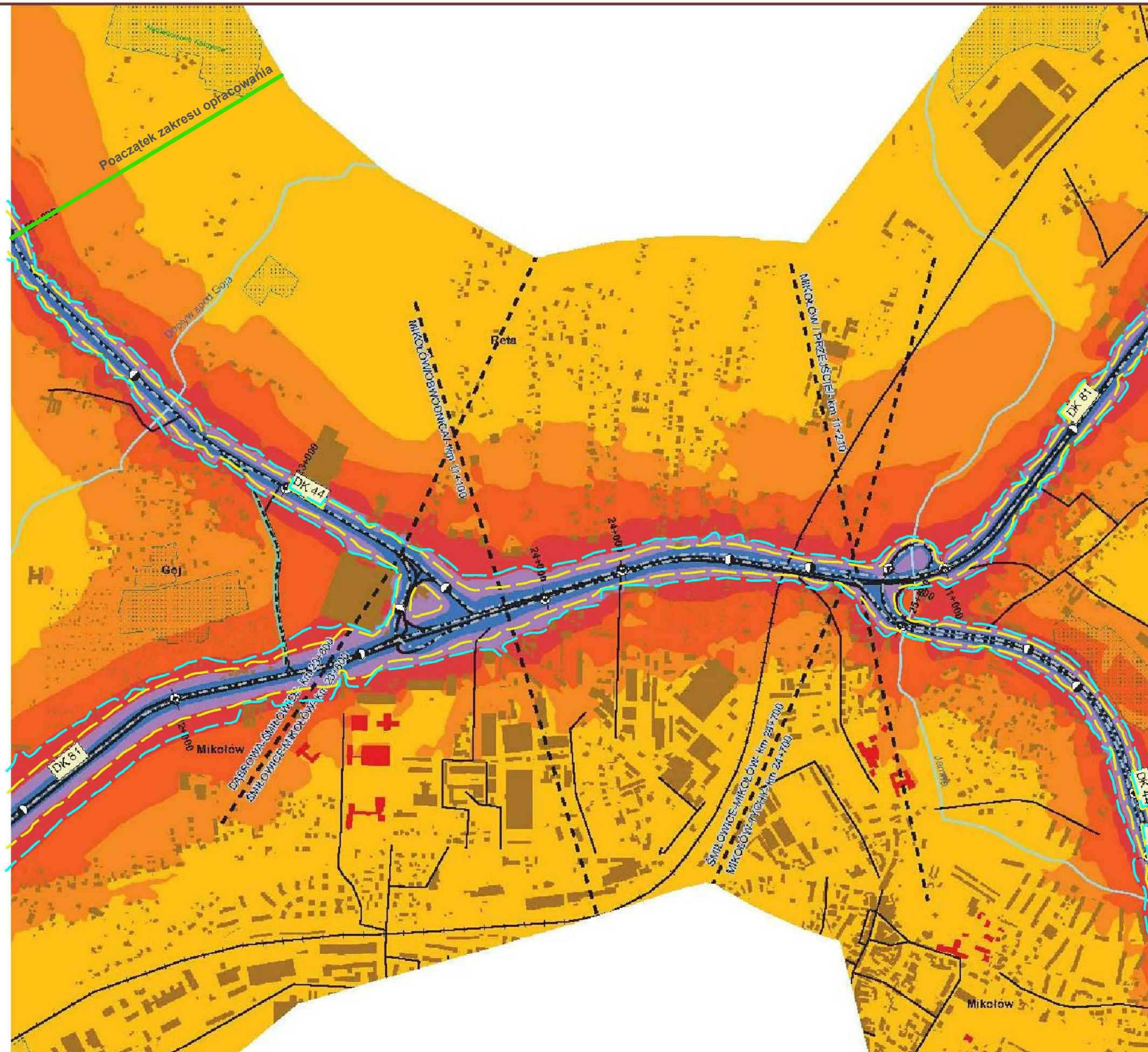
Poziom dźwięku wyrażony wskaźnikiem L_{DWN}
przed realizacją działań określonych w
ramach strategii krótkookresowej




Przedziały emisji

- < 55 dB
- 55 - 60 dB
- 60 - 65 dB
- 65 - 70 dB
- 70 - 75 dB
- > 75 dB

Poziom dźwięku wyrażony wskaźnikiem L_{DWN}
po realizacji działań określonych w ramach
strategii krótkookresowej

- linia zasięgu izolinii 64 dB po realizacji założeń strategii krótkookresowej
- linia zasięgu izolinii 68 dB po realizacji założeń strategii krótkookresowej



		EKKOM Sp. z o.o. ul. Zawila 65 E, 30-390 Kraków tel./fax (12) 267-23-33, 269-65-40 e-mail: biuro@ek-kom.pl, www.ek-kom.pl, www.edroga.pl	
		Investor: URZĄD MARSZAŁKOWSKI WOJEWÓDZTWA ŚLĄSKIEGO	Nazwa opracowania: Program ochrony środowiska przed hałasem dla województwa śląskiego do roku 2018 dla terenów poza aglomeracjami, położonych wzdłuż odcinków dróg o natężeniu ruchu powyżej 3 000 000 pojazdów rocznie i odcinków linii kolejowych o natężeniu ruchu powyżej 30 000 pociągów rocznie.
Tytuł rysunku: Mapa imisyjna dla wskaźnika L_{DWN} Droga krajowa Nr 44 Kilometraż: 22+000 - 26+300			
Funkcja	Imię i nazwisko	Podpis	Skala
Opracował	mgr inż. Łukasz Świątek		1:10000
Sprawdzający	mgr inż. Maciej Hałucha		nr zał.
Kraków, maj 2015 r.			4